UNIVERSIDAD DE HUELVA 2010

UNIVERSIDAD DE HUELVA 2010

UNIVERSIDAD DE HUELVA 2010

UNIVERSIDAD DE HUELVA 2010





UNIVERSIDAD DE HUELVA 2010

UNIVERSIDAD DE HUELVA 2010

MANUAL COMPLETO

DE

INSTRUCCION PRIMARIA,

ELEMENTAL Y SUPERIOR,

PARA USO DE LOS ASPIRANTES Á MAESTROS, Y ESPECIALMENTE DE LOS ALUMNOS DE LAS ESCUELAS NORMALES DE PROVINCIA.

POR

Don Joaquin Avendaño,

Profesor que ha sido en la escuela Normal Central del reino, y Director de la de Zaragoza.

TOMO III.

(Segunda parte).

GEOGRAFÍA.—HISTORIA.—PEDAGOGIA.

MADRID:

Imprenta de José Gonzalez y compañía,

calle de la Flor baja, n. 24.

—

1846.



UNIVERSIDAD DE HUELVA 2010

UNIVERSIDAD DE HUELVA 2010

CAPÍTULO II.

GEOGRAFIA.

PRELIMINARES.

1. Qué es geografia.—2. En qué partes se subdivide.—3. Qué es cosmografia.—4. Qué es geografia fisica.—5. Qué es geografia politica é histórica.—6. Qué partes abraza la geografia fisica y politica reunidas, y á qué divisiones debe subordinarse la parte descriptiva.

1. La *geografia* (de *ge* tierra, y *grafo* describo) es la ciencia que trata de la descripcion de la tierra, dándonos á conocer su forma, estension, divisiones naturales y políticas, climas, producciones, habitantes etc.

2. La geografia se subdivide en tres partes principales; á saber: la *geografia astronómica y matemática ó cosmografia*; *la geografia fisica* y la *geografia politica é histórica*.

3. La *Geografia astronómica y matemática ó cosmografia* trata de las relaciones de la tierra con el resto del universo; describiendo el mundo y esponiendo las leyes generales que le rigen, esto es, el sistema solar con la forma, tamaño y movimientos de la tierra, la determinacion de la longitud y de la latitud, ó sea la situacion de los diferentes puntos del globo etc.

4. La *Geografia fisica* nos enseña la configuracion del globo, sus divisiones naturales, la naturaleza del suelo, el curso de las aguas, las producciones de los tres reinos, los fenómenos atmosféricos etc.

5. La *Geografia política é histórica* nos da á conocer las divisiones convencionales de la tierra; la poblacion, el gobierno, las costumbres de cada pais, las vicisitudes de cada comarca, las relaciones industriales, comerciales, políticas etc.

6. La *geografia*, *fisica* y *política* reunidas abrazan dos partes: la teórica y la descriptiva. En esta se subordinan generalmente las divisiones naturales á las políticas; nosotros por el contrario, subordinaremos las políticas á las naturales, base única sobre que pueden apoyarse los detalles geográficos, si no queremos acumular hechos sin travazon y hacer meros catálogos de paises y ciudades, como si formásemos el inventario del globo.

UNIVERSIDAD DE HUELVA 2010

PRIMERA PARTE.

COSMOGRAFIA.

§ I. **De los cuerpos celestes.** 1. A qué se llaman cuerpos celestes.—2. Estan muy distantes las estrellas?—3. Cuántas se perciben á simple vista y á qué se llaman nebulosas y vía lactea?—4. Qué son constelaciones?

§ II. **Idea sumaria del sistema solar.** 1. Qué idea formaron los antiguos y qué hizo ver su error en este sistema?—2. Qué es el sol?—3. Qué son los planetas?—4. Qué son los satélites?—5. De la luna y sus fases.—6. Qué son los cometas?—7. De la tierra y sus movimientos.—8. A qué se llama esfera celeste?—9. Esplicar lo que se entiende por ejes, polos del mundo, ecuador, círculos, paralelos, meridianos, etc.—10. Qué se entiende por Zenit, Nadir y horizonte?—11. Esplicacion de la esfera armilar.—12. Esplicacion de la esfera terrestre.—13. Polos de la tierra.—14. Qué se entiende por puntos cardinales y rosa de los vientos?—15. Círculos de la esfera terrestre.—16. Qué es latitud?—17. Qué se entiende por longitud?—18. A qué se llaman zonas?

§ III. **De las leyes del movimiento real de los astros.** 1. Leyes de Keplero.—2. De la atraccion y gravitacion universal.—3. Del movimiento diurno del cielo.—4. Del movimiento anual y esplicacion de las estaciones.

§. I. **Cuerpos celestes.** 1. Llámanse *cuerpos celestes* los astros que brillan en el cielo. El mas grandioso de todos es el *sol*, astro fijo que ilumina y calienta la tierra; y otros cuerpos llamados *planetas*, *satélites* y *cometas* que giran, lo mismo que la *tierra* que pertenece á los primeros, al rededor del sol, y forman con él el sistema *solar* ó *planetario*. Mas allá de este sistema estan las estrellas, astros luminosos como el sol, y cuya luz viva y brillante les pertenece, mientras que la de los planetas dulce y tranquila es la reflejada y propia del sol. La analogía nos induce á suponer que las estrellas son otros tantos soles á cuyo alrededor se mueven innumerables mundos.

2. Las estrellas están colocadas á distancias incalculables: *Sirio*, que es la mas próxima de nosotros, está cuatrocientas treinta mil veces mas distante que el sol.

3. La simple vista solo descubre dos ó tres mil estrellas; pero los telescopios nos han dado á conocer un número mucho mayor, y tal que el cielo debe contener por lo menos cien millones. Hay una reunion inmensa de estos astros que á causa de su prodigioso alejamiento parecen unos puntos blanquizcos, y se denominan *nebulosas*. La *via láctea*, que atraviesa el cielo de Sur á Norte, no es mas que un conjunto de nebulosas.

4. Las estrellas se han dividido en diversos grupos llamados constelaciones, hasta el número de ciento ocho. Estas constelaciones son figuras arbitrarias que suponen dibujadas en la superficie cóncava del cielo, como animales, instrumentos, hombres etc.; pero que por lo comun no tienen ningu-

UNIVERSIDAD DE HUELVA 2010

na analogia con las figuras raras que forman estos astros. Entre las constelaciones merecen citarse la *osa mayor* y la *osa menor*, donde se encuentra la *estrella polar*; la *canicula*, á que pertenece la *estrella Sirio*, y las doce *constelaciones zodiacales*.

§. II. **Idea sumaria del sistema solar.** 1. Antiguamente se creia con *Tolomeo*, astrónomo egipcio del segundo siglo de nuestra era, que las estrellas con el sol, los planetas, los satélites y los cometas giraban en veinte y cuatro horas al rededor de la tierra como al rededor de su centro. En este sistema, conforme con las percepciones de los sentidos, la tierra permanecia inmóvil, y el sol no era mas que un planeta como los demas. Copérnico en 1543, y despues de él Galileo, han demostrado su absurdidad, demostracion que Newton hizo invencible con el descubrimiento de las dos grandes leyes de las fuerzas de la naturaleza: la una *fuerza de atraccion*, llamada tambien *fuerza centripoda*, *gravitacion* ó *pesantéz*, por la cual todos los cuerpos son atraidos hácia un centro; la otra *fuerza de repulsion*, llamada tambien fuerza *centrifuga*, por la cual un cuerpo tiende á alejarse de dicho centro.

2. **Sol.** El sol, astro fijo y luminoso, es el centro de nuestro sistema planetario. Gira sobre sí mismo en veinte y cinco dias y diez y siete horas; y es próximamente un millon cuatrocientas mil veces mayor que la tierra.

3. **Planetas.** Once *planetas*, es decir, once cuerpos *errantes* ó *viajeros*, giran al rededor del sol; y son, contando desde este astro, *Mercurio*, *Venus*, *la Tierra*, *Marte*, *Vesta*, *Juno*, *Ceres*, *Palas*, *Júpiter*, *Saturno* y *Urano*.

Los movimientos que los planetas ejecutan al rededor del sol se llaman de revolucion ó traslacion, y se efectuan de Occidente á Oriente. La línea que describen se llama *órbita*. La órbita de la tierra recibe el nombre particular de *ecliptica*.

Ademas de este movimiento de traslacion al rededor del sol, los planetas giran sobre sí mismos, movimiento diario que se efectúa de Occidente á Oriente, y que se llama de *rotacion*.

Como las órbitas planetarias no son esactamente circulares sino elípticas, resulta que un planeta no se halla siempre á igual distancia del sol. La mayor distancia de un planeta al sol se llama *afelio*, su menor distancia *perihelio*, y la distancia intermedia entre ambas, *distancia media*.

4. **Satélites.** Los satélites son unos planetas secundarios que giran al rededor de un planeta principal. Júpiter tiene cuatro satélites, Urano seis, y Saturno siete, y ademas un doble anillo qne gira á su alrededor y que le rodea sin tocarle. La tierra solo tiene un satélite, que es la *luna*.

5. **Luna y sus faces.** La luna, distante 85,000 leguas próximamente de la tierra, hace su revolucion periódica en 27 dias, 7 horas, 34′ y 4″, y su revolucion sinódica en 29 dias, 12 horas, 44′ y 3″.

Espliquemos qué se entiende por revolucion periódica y sinódica. Llámase *revolucion periódica* de la luna el tiempo que emplea en hallarse en conjuncion, es decir, en línea recta con el sol ó con una estrella; y *revolucion*

UNIVERSIDAD DE HUELVA-2010

sinódica ó mes lunar al tiempo que emplea en ponerse en conjuncion con el sol y la tierra.

La luna recibe como la tierra su luz del sol, y nos presenta, segun su posicion, diferentes apariencias llamadas *fases*.

La rotacion de la luna al rededor de la tierra, y el gran alejamiento del sol con relacion á ambas, esplican perfectamente estas faces. En la figura 1, O representa la tierra, y A, B, C, D, E, F, G, H son diversas posiciones de la luna en su órbita. Encima del globo lunar estan representadas en escala mas pequeña las diversas apariencias ó fases que corresponden á dichas posiciones. Los rayos solares pueden considerarse como sensiblemente paralelos á una misma direccion S del sol por el gran alejamiento de este astro. Por consiguiente, el hemisferio vuelto hácia el sol estará siempre iluminado en todos los puntos de la órbita, y el hemisferio opuesto permanecerá oscuro. En la



Fig. 1. Fases de la luna.

posicion A, colocada la luna entre el sol y la tierra, presenta hácia nosotros el hemisferio oscuro, y entonces tenemos lo que se llama *luna nueva* ó invisible. Al cabo de tres dias y medio, la luna colocada en B presenta visible una ligera porcion de su hemisferio iluminado. Llegada á C dentro de otros tres ó cuatro dias próximamente, nos presenta la mitad de su parte iluminada, á que llamamos *primer cuarto*. Al pasar por D vemos los tres cuartos del hemisferio iluminado. Dentro de siete ú ocho dias despues de su primer cuarto, la luna llega á E, y hallándose en una direccion opuesta al sol, presenta hácia nosotros toda su superficie iluminada, y decimos que es *luna llena*. En los puntos F, G, H la luna presenta las mismas apariencias que en los puntos D, C, B, y vuelve á hacerse invisible en A. El punto G se llama el último cuarto. La luna de A á E es *creciente*, de E á A *menguante*.

Como las órbitas de los satélites no son esactamente circulares sino elípti-

UNIVERSIDAD DE HUELVA

cas, resulta que un satélite no se halla siempre á la misma distancia de su planeta. La mayor distancia de la luna á la tierra se llama *apogeo*; su menor distancia *perigeo*.

6. **Cometas.** Los cometas son unos planetas de órden particular, que se mueven al rededor del sol en todos sentidos y cortan la eclíptica en todas direcciones. Llámanse asi porque se presentan generalmente acompañados de una cabellera ó rastro luminoso llamado *cola*.

Los cometas describen al rededor del sol elipses muy prolongadas. En su afelio se alejan á distancias tan prodigiosas, que deben sufrir un enfriamiento enorme hasta en su centro; y en su perihelio se aproximan de tal suerte, que deben esperimentar un calor estraordinario. Se cree que este calor les evaporiza, y que su cola no es mas que la materia evaporizada que dejan tras sí.

7. **De la tierra.** La tierra, como los demas planetas, es un cuerpo opaco y de forma próximamente esférica, de que le viene el nombre de esferoidal.

La tierra tiene dos movimientos, el uno de *traslacion* ó *revolucion*, y el otro de *rotacion*. El movimiento de revolucion se ejecuta al rededor del sol en 365 dias, 5 horas, 48′, 49″, y constituye el *año*. La revolucion de la tierra produce en apariencia el movimiento anual del sol, y en realidad la alternativa de las estaciones y la desigualdad de los dias y de las noches, como luego demostraremos.

El movimiento de rotacion se ejecuta en 23 horas, 56′ y 4″, y constituye el *dia*. La rotacion de la tierra produce en apariencia el movimiento diurno del sol, en realidad la alternativa del dia y de la noche.

8. **Esfera celeste.** Llámase asi á esta bóveda inmensa que parece rodearnos por todas partes.

9. **Ejes, polos del mundo, ecuador, círculos paralelos, meridianos.** Como varios de los astros que nosotros percibimos en la bóveda celeste parece describen órbitas tanto mas pequeñas, cuanto mas próximos estan á un punto que concebimos inmóvil, nos parece igualmente que el cielo gira sobre dos puntos fijos, que se han llamado *polos del mundo*. Los astrónomos han imaginado: 1.° una línea tirada de un polo á otro, llamada *eje*; 2.° un gran círculo perpendicular á este eje y á igual distancia de los dos polos, á que llamaron *ecuador*; 3.° otros círculos paralelos al ecuador, llamados por esta razon *paralelos*; 4.° círculos perpendiculares al ecuador, y que pasan por los dos polos, á que han llamado *meridianos*.

El polo que se encuentra del lado de la constelacion de la *osa* llamada *Artos* en griego, ha sido denominado *polo Artico*, y el polo opuesto á este ha sido designado por oposicion con el nombre de *polo Antártico*.

La parte del firmamento ó bóveda celeste que se encuentra del lado de polo ártico, ha sido llamada *hemisferio ártico boreal* ó *septentrional*; y la otra mitad opuesta se ha designado con nombre de *hemisferio, antártico austral* ó *meridional*.

10. **Zenit, Nadir, horizontes.** La cumbre de la bóveda celeste que nos rodea por todas partes, y que está marcada por la prolongacion de la vertical,

UNIVERSIDAD DE HUELVA 2010

es un punto notable llamado *Zenit*. La misma vertical prolongada al través de la tierra hasta la bóveda celeste forma el *Nadir*.

El plano tangente al globo por el punto en que se encuentra el observador, atravesando la vertical, forma el *horizonte sensible ó visual*. Un plano tirado por el centro de la tierra paralelamente al horizonte sensible, forma el *horizonte racional ó matemático*.

11. **Esfera armilar.** Para esplicar su sistema, Ptolomeo construyó un instrumento llamado esfera armilar. Un pequeño globo inmóvil colocado en el centro representa la tierra, cuyo eje, pasando por los dos polos, viene á terminar á los dos puntos llamados *polos del mundo*. Este globo está rodeado de varios círculos móviles metidos unos en otros, y que girando sobre los dos puntos estremos del eje del mundo, describen el curso de los astros.

Estos círculos son de dos especies: los *máximos*, que tienen el mismo centro que la esfera, y los *minimos*, cuyo centro está en un punto cualquiera del eje.

Hay seis círculos máximos, á saber: el *ecuador*, la *eclíptica*, el *horizonte*, el *meridiano* y los dos *coluros*.

El *ecuador* es un círculo equidistante de los dos polos del mundo que divide en dos hemisferios, el uno *boreal* y el otro *austral*. El ecuador tiene el nombre de *linea equinoccial*, ó simplemente *linea*, porque el *equinoccio* ó igualdad del dia y la noche tiene lugar para toda la tierra cuando el sol parece atravesar el ecuador en dos épocas del año, el 20 de Marzo y el 23 de Setiembre.

La eclíptica oblicua al ecuador figura la órbita imaginaria que parece recorrer el sol. En este curso aparente el sol se juzga pasa bajo doce constelaciones celestes representadas sobre una banda circular llamada *zodiaco*, y que la eclíptica atraviesa por medio.

Las doce constelaciones ó signos del zodiaco, con los nombres y signos que los representan, son los siguientes:

Primavera.	Verano.	Otoño.	Invierno.
♈ Aries.	♋ Cancer.	♎ Libra.	♑ Capricornio
♉ Tauro.	♌ Leo.	♏ Escorpion.	♒ Acuario.
♊ Géminis.	♍ Vergo.	♐ Sagitario.	♓ Piscis.

El *horizonte* ó círculo limitador separa la parte visible del cielo de la parte invisible. Este círculo sirve para esplicar el orto y el ocaso de los astros. El *Zenit* y el *Nadir* son los polos del horizonte.

El meridiano tangente á los dos polos del horizonte se llama asi de dos palabras latinas, *merus dies*, dia puro; porque cuando el sol se halla sobre este círculo todos los puntos situados debajo cuentan medio dia. El meridiano divide la esfera en dos hemisferios, el uno oriental y el otro occidental.

Los dos *coluros* son dos círculos que se cortan en ángulo recto en los polos de la esfera. El uno se llama *coluro de los equinoccios* y el otro *coluro de los solsticios*, porque cortan la eclíptica en el punto en que suceden los

UNIVERSIDAD DE HUELVA 2010

equinoccios (20 de Mayo y 23 de Setiembre), y los *sólsticios* (23 de Junio y 22 de diciembre).

Hay cuatro círculos mínimos, los dos trópicos, y los dos círculos polares. Los primeros tienen por objeto hacer sensible los dos puntos de la eclíptica en que suceden los solsticios, y dividir con los dos segundos la esfera en cinco zonas.

12. **Esfera terrestre.** Siendo el diámetro de la órbita terrestre de ningun valor sensible relativamente á la distancia que nos separa de las constelaciones, resulta que el *eje del mundo* puede considerarse como la prolongacion del *eje terrestre*, y que los círculos que hemos trazado en la esfera celeste dividan la *esfera* ó *globo terrestre* del mismo modo.

13. **Polos de la tierra.** Las dos estremidades del eje se llaman polos: el uno *polo ártico* porque se dirige hácia la estrella inmóvil que forma parte de la constelacion de la osa menor y que se llama estrella polar; el otro *Polo antártico* que se dirige tambien hácia una estrella inmóvil en este punto del cielo.

14. **Puntos cardinales.—Rosa de los vientos.** A los dos puntos sobre que parece gira el cielo se han añadido otros dos sacados del orto y ocaso del sol. Estos cuatro puntos se llaman los cuatro *puntos cardinales*, y corresponden á cuatro puntos colocados sobre el globo terrestre en la misma direccion: el *norte* ó el *septentrion* del lado del polo ártico; el *sur* ó *medio dia* del lado del polo antártico; el *oriente*, el *levante* ó *este* hácia el orto aparente del sol; el *occidente*, el *poniente* ó el *oeste* hácia el ocaso aparente de este astro. Se han colocado puntos intermedios en número de veinte y ocho, y estos treinta y dos puntos ó *rumbos* han sido llamados *rosa de los vientos*, *puntos de compás* ó de *brújula*. Indican todas las direcciones posibles y la posicion respectiva de los lugares.

15. **Círculos de la tierra.** Para mejor determinar la posicion de los lugares, se han imaginado sobre el globo terrestre varios círculos correspondientes á los de la esfera armilar.

Los círculos máximos *son el ecuador* y *el meridiano*.

El ecuador rodea el globo de este á oeste, á igual distancia de los dos polos, dividiéndole en dos partes iguales, llamadas, la una *hemisferio boreal* ó *septentrional*; y la otra, hemisferio *austral* ó *meridional*. El intérvalo del ecuador á cada polo es de noventa grados.

El *meridiano* rodea el globo de norte á sur y le divide en dos hemisferios llamados el uno *oriental*, y el otro, *occidental*, cuyo intérvalo es de 180 grados.

Los *círculos mixímos* son los *trópicos* y los *círculos polares*.

Los *trópicos* se llaman asi de una voz griega que significa volver, retrogradar, porque luego que el sol llega á estos puntos parece que efectivamente retrogada. El sol se halla sobre uno de estos puntos el 23 de junio, que es el *solsticio de verano*; y sobre el otro el 22 de diciembre, que es el *solsticio de invierno*. Cada trópico dista del ecuador 23° y 27′. El primero se

UNIVERSIDAD DE HUELVA 2010

llama por nosotros trópico de verano, y el segundo trópico de invierno; el uno nos dá el mayor y el otro el menor de los dias del año: lo contrario sucede en el hemisferio austral. El trópico de verano se llama tambien *trópico de cancer*, y el de invierno *trópico de capricornio*, porque corresponden respectivamente á cada una de estas constelaciones.

Los *círculos polares* estan á igual distancia de los polos que los trópicos lo estan del ecuador, y por su respectiva posesion se llaman, el uno *círculo polar ártico*, y el otro *círculo polar antártico*.

16. **Latitud.** Los trópicos y los círculos polares se denominan paralelos; y del ecuador á cada polo puede suponerse un número infinito. Estos paralelos sirven para indicar la distancia de un punto cualquiera del globo al ecuador, que es á lo que se llama *latitud*. Esta es de dos especies *boreal* ó *septentrional* y *austral* ó *meridional*, segun el hemisferio en que se encuentre.

17. **Longitud.** Los paralelos se cuentan desde el ecuador, los meridianos desde un meridiano convencional llamado *primer meridiano*. La distancia de un lugar á este primer meridiano, es lo que se llama *longitud*. Esta puede ser de dos especies, *oriental* y *occidental*, segun el hemisferio en que se encuentre.

18. **Zonas.** Los trópicos y los círculos polares dividen la superficie del globo en cinco bandas ó zonas, que toman su nombre de su clima general: la *zona tórrida* ó *ardiente* entre los dos trópicos; las dos *zonas templadas* entre los trópicos y los círculos polares; y las dos *zonas glaciales* entre los círculos polares y los polos.

La division de la tierra en climas astronómicos está hoy abandonado por los geógrafos modernos.

La division adoptada es la de grados. La tierra como todo cuerpo circular se supone dividida en 360 partes iguales llamadas *grados*; cada grado, en 60 partes iguales ó *minutos*; cada minuto, en 60 partes iguales ó *segundos*.

Siendo la vuelta de la tierra de 9000 leguas francesas cada grado valdrá 25 leguas.

§ III. **Leyes de los movimientos reales de los astros.—Leyes de Keplero.** 1.ª Los planetas se mueven en curvas planas y los rádios vectores tirados de sus centros á los centros del sol, describen al rededor de este astro, áreas proporcionales á los tiempos.

2.ª Las órbitas descritas por los centros de los planetas, son elipses, uno de cuyos focos ocupa el sol.

3.ª Los cuadrados de los tiempos de las revoluciones de los planetas al rededor del sol, se hallan en la misma relacion que los cubos de los grandes ejes de sus órbitas.

2. **Atraccion ó gravitacion universal.** De la primera ley de Keplero se puede deducir la existencia de una fuerza dirigida hácia el centro del sol. La ley del movimiento elíptico ó la espresion de la velocidad que se deduce de esta ley y de la precedente, demuestra que la intensidad de esta fuerza,

UNIVERSIDAD DE HUELVA 2010

varia para un mismo planeta, en razon inversa del cuadrado de su distancia al sol. Finalmente la tercera ley de Keplero demuestra que á igualdad de distancia al centro del sol, la intensidad de la fuerza motriz es proporcional á la masa de cada planeta é independiente de su naturaleza.

Tales son las consecuencias que Newton ha demostrado sintéticamente haciendo asi abandonar completamente el sistema de las apariencias ó de Ptolomeo por el sistema de la razon ó de Copérnico y Galileo.

Efectivamente *todos los cuerpos de la naturaleza se atraen mútuamente en razon directa de sus masas é inversa del cuadrado de las distancias*. Este gran principio que ya hemos sentado en las nociones de física, ha sido puesto fuera de toda duda por Newton, no solo como deduccion de las leyes de Keplero sino por una demostracion directa.

Newton demostró desde luego que cuando dos cuerpos esféricos estan solicitados por una fuerza atractiva semejante, cada uno de ellos describe al rededor del otro considerado como inmóvil, y entrambos al rededor de su centro comun de gravedad, curvas cóncavas que son una de las tres secciones cónicas y uno de cuyos focos está ocupado por este centro comun de gravedad. La curva será en cada caso particular, una elipse, una hipérbole ó una parábola, segun las relaciones de velocidad de distancia y de direccion, y las escentricidades podrán tener valores diferentes segun las mismas circunstancias; pero en todos los casos, la velocidad, angular en que se mueve la línea que une los centros, estará en razon inversa del cuadrado de su distancia mútua y las áreas descritas por esta línea serán iguales en tiempos iguales. Finalmente, la relacion del cuadrado del tiempo de la revolucion de uno de los dos cuerpos al cubo del gran eje, en el caso del movimiento elíptico, será igual á una cantidad constante dividida por la suma de las masas de los dos cuerpos. Esta relacion será, pues, sensiblemente constante, si una de las dos masas es siempre estraordinariamente pequeña relativamente á la otra; lo que se verifica efectivamente en el sistema solar.

3. **Movimiento diurno del cielo.** En virtud del movimiento uniforme de rotacion de la tierra al rededor de su eje, todos los astros parece describen sobre la bóveda celeste arcos de círculo perpendiculares á este eje mas ó menos grandes segun su mayor ó menor distancia al ecuador.

4. **Movimiento anual y esplicaciones de las estaciones.** La combinacion del movimiento de progresion anual de la tierra en su órbita con su movimiento de rotacion en consideracion á la inclinacion del eje da la esplicacion de las estaciones.

UNIVERSIDAD DE HUELVA 2010

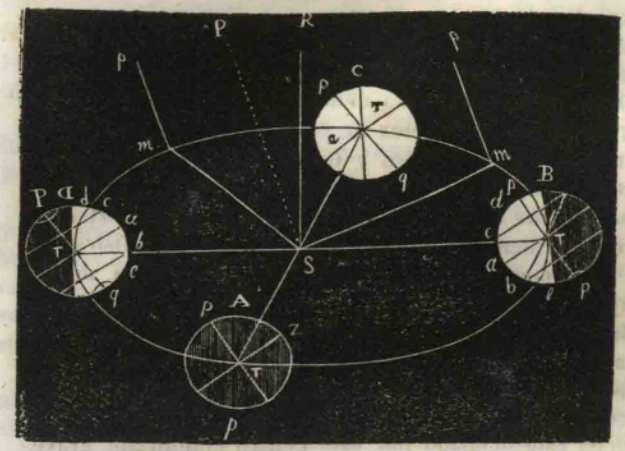

Fig. 2. Estaciones.

Efectivamente representemos (Figura 2.) por S. el sol y por A. B. C. D. cuatro posiciones de la tierra al rededor de su órbita, á 90° de distancia entre sí. Se ve fácilmente con la simple inspeccion de la figura, como un círculo máximo perpendicular al rádio vector S. T., separa siempre la parte iluminada de la que no lo está. En la posicion A. y C. que corresponden respectivamente al 21 de marzo y al 21 de setiembre ó al *equinocio de primavera* y al *de otoño* hallándose el sol en la intercepcion del ecuador T. *a*, y la eclíptica es á la vez de dia para una mitad de cada uno de los dos hemisferios, *boreal y astral*; y el arco diurno descrito por el sol, siendo una semicircunferencia, el dia es igual á la noche en toda la tierra.

Despues del equinocio de primavera al pasar á B. en el solsticio de verano, parece que el sol describe el 21 de junio, un círculo mínimo, distante del ecuador una distancia angular *a. c.* igual al complemento de la inclinacion del eje de la tierra sobre el plano de la eclíptica. Dicho círculo es el que hemos llamado *trópico de cancer*. Entonces tenemos el mayor dia posible porque la porcion de este círculo que está á la izquierda del plano B. *e.* de separacion entre el hemisferio iluminado y el hemisferio obscuro, es un máximo.

Los dias que han ido en aumento para el hemisferio septentrional de A. á B. disminuyen del mismo modo de B. á C. La altura del sol disminuye tambien para este hemisferio asi como antes habia aumentado.

De C. á D. el sol pasa al sur del ecuador, y describe arcos cada vez mas pequeños para el hemisferio boreal, y cada vez mayores para el austral.

En D. el círculo descrito por el sol es perpendicular al ege *p. q.* de la tierra y tirada por el punto *b* á una distancia *a b* del ecuador igual á *a c*, formando el trópico de capricornio que corresponde al solsticio de invierno, segun ya vimos. Entonces el sol llega á su menor altura para todas las comarcas del hemisferio boreal, en el cual los dias disminuyen constantemente, de C á D., desde el 21 de setiembre hasta el 21 de diciembre.

Desde D á A, ó del 21 de diciembre al 21 de marzo, los dias y la altura del sol sobre el horizonte, aumentan de nuevo.

UNIVERSIDAD DE HUELVA 2010

Para todas las regiones del hemisferio austral se presentan los mismos fénómenos en un órden inverso; pero en virtud de la escentricidad de la órbita terrestre, la distancia S. T., siendo mayor cuando la tierra está en B que cuando está en D, en virtud de la primera ley de Kepledo el tiempo que emplea para ir de A á B, y de B á C, es mayor que el empleado para trasladarse de C á D y de D á A. Por consiguiente nuestra primavera y nuestro verano reunidos son mayores que el otoño y el invierno, y el sol permanece algunos dias mas en nuestro hemisferio que en el hemisferio austral.

Para completar la inteligencia de la figura 2 añadiremos, que S. R. representa un ege perpendicular á la eclíptica y S. P. una recta que forma con este ege un ángulo de 23° y 28′. El ege de la tierra en todas las posiciones posibles *m. p.* es constantemente paralelo á S. P.

En todos los paises de la tierra comprendidos entre uno de los trópicos y el círculo polar mas próximo, los dias y las noches son desiguales, esceptuando en los equinocios; y el dia y la noche mas largos son de menos de 24 horas, y la desigualdad es tanto menor cuanto mas próximo se está del trópico.

En las regiones que comprende los dos trópicos hay siempre poca desigualdad entre los dias. El sol á medio dia llega á una gran altura y dos veces al año pasa por el Zenit. En los trópicos el paso del sol por el Zenit, solo sucede una vez al año.

En todos los puntos del ecuador los dias y las noches son constantemente iguales.

En los círculos polares los dias y las noches mas largas son de 24 horas.

Entre cada círculo polar y su polo la longitud del dia hácia uno de los solsticios y de las noches hácia el otro va siempre en aumento, hasta que al llegar al polo una noche y un dia de seis meses se reparten entre sí el año.

Eclipses. La figura 3 da una esplicacion de los eclipses que tienen lugar sobre la eclíptica. Cuando la luna pasa entre la tierra y el sol, los rayos solares interceptados por nuestro satélite no pueden llegar á la tierra al menos en su totalidad y parte del disco solar se hace invisible y entonces decimos que



Fig. 3.--Eclipses.

UNIVERSIDAD DE HUELVA 2010

el *sol se eclipsa* ó que hay un *eclipse solar*. Cuando la tierra se halla en una misma línea entre el sol y la luna, y cubre á esta con su sombra en todo ó parte, decimos que la luna se ha eclipsado ó que hay un *eclipse de luna* (1).

Uso de los globos y de las cartas. Las representaciones totales ó parciales de la tierra están fundadas en la determinacion de los grados de longitud y de latitud.

Las representaciones totales se llaman *globos* cuando están aplicadas sobre un cuerpo redondo ó bola; *mapamundis* cuando son unas simples cartas; y *planisferios* si tienen la forma circular. Las representaciones parciales se llaman *cartas generales* cuando manifiestan una parte del mundo; y *particulares* cuando figuran una sola comarca.

Cada carta, sea cual fuere su dimension, está en una razon cualquiera con el tamaño real de la tierra, cuya relacion se llama la *escala*. Consiste esta en una línea graduada, cuya longitud y divisiones muestran á qué espacio tomado sobre la carta corresponde una cantidad cualquiera de leguas, por cuyo medio es facil valuar las distancias.



(1) Para mayor inteligencia de los eclipses véanse las nociones de física.

UNIVERSIDAD DE HUELVA 2010

SEGUNDA PARTE.

GEOGRAFIA FISICA, POLITICA E HISTORICA.

SECCION 1.ª—PARTE TEORICA.

DE LA SUPERFICIE DE LA TIERRA.

§ I. **Division en mares y tierras.** 1. Qué aspecto presenta la superficie de la tierra.—2. A qué se llama Océano ó mares.—3. Qué se entiende por superficie terrestre, continentes é islas

§ II. **Division interior de la superficie terrestre.** 1. Cómo pueden considerarse los mares respecto á la superficie terrestre, qué aspecto presenta esta y cómo podrá hacerse su anatomía ó clasificacion de partes?—2. Qué se entiende por cadena, vertiente y línea de division de las aguas?—3. Qué se entiende por vertientes secundarias y cadenas de segundo orden?—4. A qué se llama thalweg, y qué constituye un rio?—5. Qué constituye un valle?—6. Qué se entiende por vertientes terciarias y cadenas de tercer orden.—7. Qué es lo que determinan los thalweg secundarios, y á qué se llama afluente?—8. Qué es lo que constituye un valle de segundo orden?—9. Qué es lo que constituye una hoya.

§ III. **Estudio de las tierras.** 1.° *Montañas y colinas.* 1. A qué se llaman montañas y colinas?—Qué partes se distinguen en una montaña?—3. Qué se entiende por grupos, cadenas, cordilleras, ramales, maciso y sistema?—4. Cómo se unen las montañas y qué caractéres generales presenta esta union?—5. A qué se llaman gargantas, puertos, desfiladeros, hoces?—6. De qué depende por lo general la conformacion esterior de las montañas?—7. Difieren las colinas de las montañas por sus formas y disposicion?—8. Qué son los volcanes y á qué se llama crater?—9. Influye la elevacion de las montañas en la vejetacion?—10. Cómo influyen las montañas en los climas.—11. Cómo influyen las montañas en el caracter de los pueblos que las habitan?—12. Cómo influyen en su civilizacion?

2.° *Valles y llanos.* 1. Qué sistema forman los valles.—2. Qué constituye los altos valles y las gargantas?—3. A qué se llama cañada?—4. A qué se llama quebrada, torrentera ó barranca?—5. Qué son llanuras?—6. Cuándo reciben el nombre particular de mesas?—7. A qué se llaman karrus, sábanas, pámpas, estepas, landas y parameras.—8. A qué se da particularmente el nombre de desiertos, y qué constituye los oasis.—9. Influencia de los valles y llanuras; 1.° en los climas; 2.° en el caracter de los pueblos.

§ IV. **Estudio de las aguas.** 1.° *Aguas corrientes.* 1. Qué sistema forma el curso de las aguas.—2. A qué se llama albeo.—3. Qué nombres reciben sus márgenes.—4. Qué se entiende por barra de agua.—5. Qué son vados.—6. Qué influencia ejercen los rios. 2.° *Mares.* 1. Qué es el Océano?—2. Qué forma da el Océano á la superficie terrestre, y qué nombres particulares reciben estas formas?—3. De qué manera influye el Océano en el aspecto de sus costas.—4. Ha variado el nivel del Océano desde la última revolucion física del globo?—5. Qué movimientos principales tienen las aguas del Océano?—6. Qué son las mareas?—7. A qué se llama flujo y reflujo?—8. Qué son las corrientes?—9. Qué son los movimientos atmosféricos?—10. Qué influencia ejercen los mares?

§ V. **De los climas.** 1. Qué comprende el clima físico de un lugar.—2. Qué climas dominan en las diferentes zonas?—3. Qué causas modifican los rayos solares é influyen en los climas?—4. Qué consecuencia se deduce de aquí, y climas generales de las zonas.

§ 1.° **Division en mares y tierras.** 1. La superficie del globo presenta un conjunto irregular de elevaciones y de hundimientos.

2. Las depresiones mas considerables están llenas de aguas estacionarias y

UNIVERSIDAD DE HUELVA 2010

contínuas: el conjunto de todas estas aguas se llama *occeano ó mares.*

3. Las elevaciones son masas de tierra mas ó menos proeminentes sobre el nivel del occéano, separadas por él unas de otras, y constituyendo la *superficie terrestre.* De estas masas, las dos mayores se llaman *continentes* y todas las demas *islas.*

§ II. **Division interior de la superficie terrestre.** Los mares rodeando la superficie terrestre constituyen á su alrededor límites perfectamente fijos y bien determinados; pero su interior presenta á primera vista un espantoso caos; sin embargo, como nada está aislado sobre la tierra, es fácil hacer la anatomía de su superficie, dividiéndola y subdividiéndola, segun su armazon principal, en elementos de detalle subordinados al sistema general de que forman parte.

2. Efectivamente, siguiendo los límites marítimos de un continente ó de una isla, observamos que el suelo se eleva gradualmente en lo interior hasta una cierta serie ó *cadena* de alturas, mas allá de la cual, baja simétricamente hasta la costa opuesta. Todo continente ó isla puede considerarse como compuesto de dos grandes planos de pendiente contraria, ó *vertientes*, que se reunen por sus puntos superiores en una arista dirigida en sentido de la mayor division del continente ó de la isla, arista que recibe el nombre de *línea de division de las aguas.*

3. Cada uno de estos planos de pendiente general se descompone en *vertientes secundarias*; y estas están determinadas por las *cadenas de alturas de segundo órden*, perpendiculares ú oblicuas á la cadena principal, sirviendo de *línea de division de aguas* entre dos vertientes secundarias opuestas, y dirigiéndose hácia la costa bajando gradualmente.

4. Síguese de aquí que estas cadenas de segundo órden dirigen dos á dos, la una hácia la otra, una vertiente secundaria, cuyas vertientes van á encontrarse en los puntos mas bajos, segun una línea llamada *thalweg* que es el camino de las aguas que nacen sobre la cumbre principal y corren sobre la vertiente general siguiendo las líneas de su mayor pendiente. La masa de agua de este thalweg se llama *rio.*

5. El conjunto de dos vertientes secundarias, constituye con la parte de la vertiente principal que interceptan, lo que se llama un *valle.* El valle principal tiene su origen en la cumbre y su fin en la costa marítima; sus flancos son las mismas vertientes.

6. Cada una de las vertientes secundarias se descompone en *vertientes terciarias*; y estas están determinadas por la *cadena de altura de tercer órden*, próximamente paralelas á la línea principal, sirviendo de línea de division de aguas entre dos vertientes terciarias opuestas, y deprimiéndose gradualmente hasta que se borran en el thalweg principal.

7. La intercepcion de dos vertientes terciarias dos á dos determina *thalwegs secundarios*, que cayendo en el thalweg principal formando un ángulo por lo comun agudo, segun su plano de pendiente general, conducen al rio una masa de agua secundaria llamada *afluente.*

UNIVERSIDAD DE HUELVA 2010

8. El conjunto de dos vertientes terciarias constituyen un *valle de segundo órden.*

Las vertientes terciarias se descomponen á su vez y de la misma manera, dando origen á *thalwegs de tercer órden*, y así de los demas disminuyendo hasta la mas pequeña *quebrada*, surcada por el mas pequeño *arroyuelo.*

9. El conjunto de todos los valles recorridos por un rio y todos sus afluentes de primero, segundo, tercer órden etc., constituyen lo que se llama una *hoya.*

§ III. **Estudio de las tierras.—1.° Montañas y colinas.** 1. Las alturas de la superficie del globo se denominan *montañas* ó *colinas*, segun que son mas ó menos elevadas.

2. Se distingue en una montaña su *base ó pie*, su *ladera* ó *falda*, su *cumbre*, su *cima* y su *punto culminante.*

3. Las séries de montañas se forman por *grupos* ó por *cadenas* ó *cordilleras* de una manera muy complicada. A veces se forma un núcleo ó nudo central de donde radian diversas *cadenas subalternas* ó *ramales*; cuyo conjunto se denomina *maciso*, y la reunion de varios macisos *sistema.*

4. Las montañas de cada cadena se unen á su vez de una infinidad de maneras que pueden reducirse á tres caractéres generales:

1.° La cadena está formada de una série de grupos muy complicada en que apenas se distingue la arista principal, como las montañas del *Tibet* y de la *China.*

2.° La arista se anchea de tal suerte que forma una *mesa* como las montañas interiores de *España* y del *Asia menor.*

3.° Se compone de tres bandas paralelas unidas de una manera compacta y presentando aspectos distintos, como los *Alpes.*

5. La arista estando compuesta de una línea de cumbres, esperimenta depresiones bruscas entre todas ellas, por manera que su perfil presenta una curva muy ondulada en forma de sierra. Los dientes de esta sierra son puntos muy notables de la cadena, porque siendo los nudos de dos valles opuestos sirven de paso de una á otra vertiente; y se denominan *gargantas*, *puertos*, *desfiladeros*, *hoces*, segun su mayor ó menor anchura y estension.

6. La conformacion esterior de las montañas es muy singular y variable, y depende generalmente de su composicion geológica. Ya desgarradas, escarpadas, desnudas, sin vejetacion y cubiertas de nieves y hielos, sus cumbres se presentan bajo la forma piramidal, cónica, hemisférica etc., y toman los nombres, de *picos*, *agujas*, *cúpulas etc.*; ya diversamente inclinadas y de formas suaves, estas cumbres se componen de una série de llanuras onduladas cubiertas de *selvas*, *bosques*, *pastos* y *viñedos.*

7. Las colinas difieren de las montañas no solo por su elevacion sino por sus formas y disposicion. Compónense generalmente de terraplenes mamelonados muy estensos y de longitud y anchura poco igual.

8. Algunas montañas contienen *volcanes*, esto es, receptáculos subterráneos en que se preparan erupciones contínuas ó por intérvalos de materias incandes-

UNIVERSIDAD DE HUELVA 2010

centes. La boca superficial ó submarina de estos receptáculos se llaman *crater* (1).

9. La elevacion de las montañas influye sobre la vegetacion de su suelo (2).

10. Las montañas influyen tambien sobre los climas (3): 1.° atrayendo los vapores que condensándose en sus cimas humedecen y fertilizan el pais; 2.° oponiendo una barrera á los vientos cálidos y frios.

11. Las montañas influyen asimismo en el carácter de los pueblos que las habitan, por la vivacidad del aire que respiran, y á que se atribuye su ardor, su energía, su espíritu belicoso, y á veces feroz y salvage; su amor al suelo natal y á su independencia.

12. Finalmente, la situacion de las montañas, su masa, sus obstáculos y su composicion geológica influyen tambien en la civilizacion y destino de los paises, separándoles sin aislarles, prestándoles la defensa mas perfecta, despues de los desiertos y los mares, abriéndoles comunicaciones numerosas aunque dificiles, y enriqueciéndoles con sus productos minerales, vegetales etc.

2.° **Valles y llanos.** 1. Los valles segun hemos visto ya forman un sistema de encrucijadas correspondientes al de las montañas.

2. Los *altos valles* son unas hendiduras largas, estrechas y profundas atravesadas por *torrentes* y generalmente cerrados en su origen por un ángulo saliente de la cadena que deja un paso estrecho llamado *garganta*.

3. Cuando el valle es pequeño en todos sentidos y sus laderas forman una pendiente suave, se llama *cañada*.

4. Cuando el valle es una mera desgarradura ó una escavacion, cuyas paredes son casi verticales se llama *quebrada*, *torrentera* ó *barranca*.

5. Los valles bajos son los que se anchean, y cuyas alturas que le ciñen se deprimen de manera que forman grandes espacios horizontales, en los cuales la superficie terrestre solo ha esperimentado pocos ó pequeños trastornos; á estos valles se les denomina *llanuras*.

6. Cuando estas llanuras están en lo mas elevado de las montañas, se les denomina *mesas*.

7. Los grandes llanos áridos, arenosos ó cenagosos privados ó inundados de aguas corrientes, que por espacio de muchas leguas no presentan ni un árbol ni una piedra, sino algunos vegetales herbáceos, y cuyo suelo apenas ofrece desigualdades, son llamados *estepas* en Asia, *karrus* en *Africa*, *sábanas* en América septentrional y *pampas* en la meridional.

La Europa presenta tambien algunas de estas incultas soledades, llamadas *estepas* en Rusia, *landas* en Francia y *parameras* en España.

8. Las grandes llanuras saladas y áridas en que solo vegeta un pequeño

---

(1) Véanse las nociones de geologia sobre el origen de los *volcanes*, *heleras*, etc.
(2) Véanse las nociones de botánica.
(3) Véanse las nociones de fisica, seccion de meteorologia.

UNIVERSIDAD DE HUELVA 2010

número de plantas de hojas gruesas, y muy diseminadas en su superficie, se llaman *desiertos*; y se encuentran especialmente en Africa. A veces se hallan en medio de estas tristes soledades, algunos espacios á manera de islas llenas de arroyuelos y de una rica vegetacion, á que se da el nombre de *oasis*.

9. **Influencia de los valles y las llanuras.** 1.° Los valles y las llanuras influyen en los climas: 1.° abriendo paso á los vientos cálidos y frios; 2.° dejando evaporar sus aguas, que segun la naturaleza del terreno puede convertirle en un desierto; 3.° permitiendo que sus aguas se estiendan por todas partes, que segun la clase del terreno puede convertirle en un cenagal ó en un pais fertilísimo poblado y saludable.

2.° Los valles y las llanuras influyen tambien en el carácter de los pueblos que los habitan: los de los desiertos son nómadas y salvages; los de los puntos pantanosos, miserables y cobardes, los de las llanuras fértiles, industriosos; inteligentes y civilizados; pero por lo comun menos ardientes y guerreros, y menos celosos de su libertad que los de las altas montañas.

§. IV. **Estudio de las aguas.—I. Aguas corrientes.** 1. El curso de las aguas forma un sistema de encrucijadas análogo al de los valles y las montañas (1).

2. El canal ocupado por el curso del agua se llama *albeo*: su anchura aumenta desde su nacimiento hasta su desembocadura.

3. Si sus márgenes tienen una pendiente plana se denominan *orillas*; si la pendiente es suave se llaman *escarpas*, y si es violenta *ribazos*.

4. La desembocadura de un rio es por lo comun perpendicular á la costa del mar, por lo cual sus aguas tienen á veces que luchar contra las de la mar, que las rechaza en algunos momentos á su albeo: á este fenómeno muy peligroso para la navegacion se denomina *barra de agua*.

5. Los puntos en que los rios ó afluentes pueden pasarse á pie, se denominan *vados*.

6. **Influencia de los rios.** La multitud y la situacion de los rios y afluentes contribuyen en gran manera á la fertilidad, civilizacion y prosperidad de un pais. Generalmente en sus márgenes es donde mas abundan los grandes centros de poblacion, las riquezas comerciales, los establecimientos industriales, y los recursos de todo género.

Segun la naturaleza de su fondo, el volúmen de sus aguas, la profundidad y anchura del albeo, los rios son *navegables* ó *flotables*; navegables cuando pueden sostener embarcaciones mayores, y flotables cuando solo pueden sostener pequeñas balsas.

Los grandes rios sirven de fronteras á los Estados, pero mucho menos importantes que las de los mares y las montañas.

II. Mares. 1. El Oceano, receptáculo de casi todas las aguas corrientes del globo es un inmenso lago sobre el cual surgen los continentes y las islas.

---

(1) Véase la geología para el origen de las aguas, y los diferentes efectos que producen.

UNIVERSIDAD DE HUELVA 2010

2. El Oceano da á la superficie terrestre formas muy irregulares y muy complicadas. A veces se introduce en las tierras y abre en ellas un mar *Mediterráneo* ó un *golfo*; otras corta caprichosamente sus playas, y forma en ellas *bahias*, *ensenadas*, *ancones*, *radas* y *puertos*. A veces se estrecha entre dos tierras, y forma un estrecho; y otras encierran entre dos golfos una porcion de tierra que se llama *peninsula*, que seria una isla si no estuviese unida al continente por un lado generalmente muy estrecho llamado *istmo*.

3. La accion del Oceano hace variar estraordinariamente el aspecto de sus *costas*. Algunas son muy elevadas, y las aguas tienen en su pie una profundidad considerable; otras son tierras bajas de pendiente suave, ó playas arenosas con algun ligero montecillo. A veces están rodeados de *rocas* á flor de agua, de *escollos* ó de *arrecifes* que las hacen inabordables; en otros parages las playa se terminan en una punta saliente muy elevada que se interna en la mar, y que se llama *promontorio* ó *cabo*. Las playas mas comunes son de una altura mediana y formadas de rocas cortadas á pico llamadas *acantilados* ó *costa brava* (1).

4. Los datos históricos mas antiguos prueban que el nivel del Océano no ha variado desde la última revolucion física del globo.

5. Las aguas del Océano tienen varios movimientos que pueden reducirse á tres especies: 1.° movimientos sidericos ó *mareas*: 2.° movimientos propios ó corrientes: 3.° movimientos atmosféricos.

6. Las *mareas* son unas oscilaciones regulares y periódicas de toda la masa oceánica, producidas por la atraccion de la luna y del sol.

7. Llámase *flujo* el movimiento que hace subir la mar hasta que sea *plena*; y *reflujo* el movimiento contrario ó de descenso que la hace bajar hasta que sea *baja mar*.

8. Las *corrientes* son los movimientos propios del Océano, que se ejercen únicamente en algunas partes de su masa en direcciones variadas y en épocas irregulares. La mas considerable es la *corriente ecuatorial*, llamada corriente *del golfo*.

9. Los *movimientos atmosféricos* son los producidos por la accion de los vientos violentos que engendran las tempestades.

10. **Influencia de los mares.** La *navegacion*, despues de la agricultura, es la que mas ha contribuido á estimular la inteligencia humana, á dar vuelo á su espíritu de sociabilidad, y por consiguiente á la perfeccion del hombre: la mar puede pues considerarse como el vehículo de la civilizacion. Asi vemos que los pueblos marítimos son audaces, enérgicos, especuladores, y donde mas desarrollado está el espiritu conquistador.

§. V. **De los climas.** 1. El clima físico de un lugar comprende la temperatura, el estado higrométrico, su salubridad é insalubridad (2).

---

(1) Sobre las demas acciones del Océano véase la parte de geologia.
(2) Véase fisica meteorológica.

UNIVERSIDAD DE HUELVA 2010

2. Los climas generalmente cálidos y secos y cálidos y húmedos pertenecen á la *zona tórrida*, el clima frio y seco pertenece á las dos *zonas templadas*, y el frio y húmedo á las *glaciales*.

3. Pero la accion de los rayos solares, que por lo comun influye mas que otra alguna sobre el clima de un pais, está modificada por una porcion de circunstancias, entre las cuales son las principales: 1.° la elevacion del terreno sobre el nivel del mar; 2.° el estado de la atmósfera y de los vientos que en ella reinan; 3.° la temperatura propia del globo; 4.° la esposicion local del terreno; 5.° la situacion de las montañas relativamente á los puntos cardinales; 6.° la proximidad de los grandes mares; 7.° la naturaleza geológica del suelo; 8.° el grado de cultura y de poblacion del pais.

4. Dedúcese de aqui que un clima igual solo puede comprender un pequeño local; sin embargo de lo cual cada zona presenta en el conjunto de sus climas caracteres generales por los cuales puede determinarse con bastante claridad.

Asi la *zona tórrida* solo presenta dos estaciones, la una seca, la otra lluviosa: la primera constituye el verano, y la segunda el invierno de estas comarcas. Aunque la accion del calor solar es en ellas directa y violenta, las nubes, las inundaciones periódicas, la frescura de sus noches, una fuerte evaporacion, la vasta estension de sus mares, la proximidad de montañas cubiertas de nieve, los vientos llamados alisios, contribuyen con algunas otras circunstancias á establecer en estos paises una temperatura soportable; por manera que los valles profundos y las costas orientales de los continentes gozan bajo esta zona de una temperatura suave, y solo las grandes llanuras están abrasadas por los ardientes rayos del sol.

Los encantos y dulzuras que producen las estaciones de la primavera y del otoño, los moderados calores del verano y los saludables rigores del invierno, son esclusivamente propios de las zonas templadas y de las partes mas civilizadas y pobladas del globo.

La sucesion de las cuatro estaciones solo es regular entre los 40 y 45 grados paralelos; las comarcas comprendidas entre los 27 y 35, se asemejan mucho, y desde el 60 se esperimentan frios y humedades bastante intensas, cesando la regularidad de las estaciones, que consisten únicamente en un invierno largo y riguroso, y en un verano muy corto y cálido sin tempestades ni lluvias, con una atmósfera siempre en calma. La vegetacion es pobre pero activa, y la acumulacion de los rayos solares durante algunos dias estraordinariamente largos, hace madurar los granos y abrir las flores en una semana.

El término de las tierras habitables en el hemisferio boreal se fija en los 78°: término que debe disminuir en el hemisferio austral. Mas allá de estos dos límites solo existen montones de hielo acumulados sobre la tierra y las aguas.

UNIVERSIDAD DE HUELVA 2010

DEL HOMBRE CONSIDERADO EN SÍ MISMO Y EN SOCIEDAD.

§ I. **Del hombre considerado en sí mismo.** 1. Qué es el hombre.—2. Á cuánto ascienden próximamente el número de hombres.—3. De cuántas maneras manifiesta el hombre el sentimiento religioso.—4. Cómo se subdivide el politeismo.—5 Y el monometismo.—6. Qué es el judaismo.—7. Y el cristianismo.—8. Cómo se subdivide la religion cristiana.—9. Cómo se subdivide la iglesia latina.—10. Qué es el mahometismo.

§ II. **Del hombre considerado socialmente.** 1. Qué es la sociedad.—2. De qué depende el estado de permanencia y fortaleza de una sociedad.—3. Cuál ha sido la primera forma de asociacion humana.—4. A qué se llama estado.—6. A qué se llama gobierno.—7. Cuántas formas principales hay de gobierno — 8. Qué se entiende por poder legislativo y ejecutivo.—9. A qué se llama renta de un estado.

§. I. **Del hombre considerado en sí mismo.** 1. El hombre es un animal sociable, dominado por un sentimiento religioso, simpático é inteligente (1).

2. El número de individuos de la especie humana es próximamente de ochocientos millones.

3. Los hombres manifiestan el sentimiento religioso de una infinidad de maneras que pueden reasumirse en dos grandes clases: el *politeismo* y el *monoteismo*.

4. El *politeismo* se subdivide: 1.° en *feteismo*, en el cual el hombre diviniza las producciones, las formas y los accidentes de la naturaleza: es la religion de los pueblos salvages. 2.° En *sabeismo*, en el cual el hombre adora los cuerpos celestes; religion de casi todos los pueblos antiguos, y que cuenta hoy poquísimos sectarios. 3.° En *panteismo mitológico*, ó personificacion de los atributos de Dios bajo la forma de seres divinos separados; religion de los antiguos pueblos civilizados, y que no cuenta hoy sectarios. 4.° En *bramanismo*, en el cual el Ser Supremo se divide en divinidades subalternas representadas bajo formas celestes, humanas y animales; una de ellas se llama *Brama*; esta religion se practica en el Asia meridional. En *budismo*, en el cual el Ser Supremo es reemplazado por un espacio luminoso que encierra los gérmenes de todas las creaciones futuras, puede considerarse como la reforma metafísica del bramanismo; y es la religion profesada por el Asia oriental. El bramanismo y el budismo cuentan mas de dos millones de sectarios. 5.° En *religion de Fó*, mal conocida y materialista practicada en el Asia oriental.

5. El *monoteismo* se subdivide: 1.° en *judaismo*; 2.° en *cristianismo*; 3.° en *mahometismo*.

6. El *judaismo* no reconoce otra revelacion que la hecha por Moisés y los profetas, y espera aun la venida del Salvador. Los judios, cuyo número será próximamente de cuatro millones, están hoy dispersados por toda la tierra.

---

(1) Véase para su division en razas y demas particularidades los elementos de zoología.

UNIVERSIDAD DE HUELVA 2010

7. El *cristianismo* reconoce, ademas de la revelacion de Moisés y los profetas, la de Cristo: es la religion de la caridad, de la civilizacion y de la libertad.

8. La religion cristiana se subdivide en *iglesia latina* ó de la Europa occidental; y en *Iglesia griega* ó de la Europa oriental: la primera cuenta 200 millones de miembros; la segunda 60 millones. Difieren ambas iglesias acerca de la supremacia del Papa, acerca del dogma del Espíritu Santo, y sobre algunos otros puntos de disciplina.

9. La *Iglesia latina* se subdivide: 1.° en *catolicismo* que reconoce por gefe en materias de fé, al Papa ú obispo de Roma, y adopta siete sacramentos de institucion divina: cuenta unos ciento cuarenta millones de miembros. 2.° en *protestantismo*, que no reconoce mas autoridad en materia de fe que la Biblia, no admite mas sacramentos que el bautismo y la eucaristia, niega la transustanciacion, y no admite la misa, el celibato de los clérigos, el culto de las imágenes y de los santos. Se divide en una porcion de sectas, y las principales son: el *luteranismo*, que admite la presencia real bajo las especies de pan y vino, la gerarquia eclesiástica etc.; y el *calvinismo*, que niega principalmente estos dos puntos de doctrina. El protestantismo cuenta 60 millones de miembros.

10. El *mahometismo* pretende ser la continuacion y perfeccion del judaismo y del cristianismo, niega la Trinidad y los sacramentos, admite la pluralidad de las mugeres, é impone la práctica de la circuncision, la limosna, el ayuno, la abstinencia del vino y las abluciones diarias. El mahometismo se practica en el Asia occidental, el Africa septentrional y una pequeña parte de la Europa.

§. II. **Del hombre considerado socialmente.** 1. La sociedad es la reunion de todas las facultades morales y físicas de cierto número de hombres con objeto de su desarrollo individual y colectivo.

2. El estado de permanencia y fortaleza de una sociedad está en relacion con la vida nómada ó sedentaria de los hombres que la forman: en el primer caso solo pueden ser cazadores ó pastores; en el segundo agricultores é industriales; de que se sigue que la vida sedentaria es una condicion necesaria para la civilizacion de una sociedad.

3. La *familia* ha sido la primera forma de asociacion humana; amplióse en la *ciudad* ó en la *tribu*, y mas tarde en el *estado*.

4. Llámase *estado* un espacio de la superficie terrestre, cuyos habitantes estan reunidos en sociedad, y viven bajo un mismo gobierno.

5. Una *nacion* es una sociedad de hombres que viven bajo un mismo gobierno, hablan una misma lengua, simpatizan por sus ideas, creencias é intereses, formando un todo moral y político.

6. Llámase *gobierno* la manera de delegar, organizar, concentrar y dividir las fuerzas físicas y morales del estado, esto es, el *poder*.

7. Cuando el poder del estado está confiado á uno solo, el gobierno se llama *monárquico*; cuando se ejerce por muchos individuos, el gobierno es *aristo-*

UNIVERSIDAD DE HUELVA 2010

crático; finalmente, si todos los individuos de un estado participan mas ó menos del poder, el gobierno es *democrático*. Todas estas formas de gobierno son susceptibles de una multitud de matices: asi la monarquia puede ser despótica, absoluta, feudal, templada, constitucional, aristocrática, democrática etc.

8. El poder delegado por la sociedad á su gobierno se llama *legislativo* cuando está encargado de formar las leyes, y *ejecutivo* cuando su objeto es velar sobre su observancia y ejecucion.

9. La *renta* de un estado civilizado es la suma de los impuestos con que deben satisfacerse los diversos gastos de la sociedad.

SECCION SEGUNDA.—PARTE DESCRIPTIVA.

DIVISIONES GENERALES.

§ I. **Grandes divisiones de los mares.** 1. Qué denominaciones toma el Océano.—2. Qué recipientes tienen las aguas corrientes de la superficie terrestre, y qué denominaciones toman.

§ II. **Grandes divisiones de las tierras.** 1. Qué tierras forman el antiguo continente.—2. Por qué está ocupado el SO. del globo.—3. Cómo se dirige la linea general de division de las aguas del antiguo continente.—4. De qué se compone el nuevo continente.—5. Cómo se dirige la linea general de division de las aguas de este continente.—6. Cuáles son los puntos mas próximos de los dos continentes.

§ III. **Historia de la geografia.** 1. Qué idea tenian los antiguos de la tierra hasta Ptolomeo.—2 Qué causas aumentaron los conocimientos geográficos desde fines del segundo siglo.—3. Quién descubrió el nuevo continente llamado nuevo mundo.

§ I. **Grandes divisiones de los mares.** 1. El Oceano, rodeando las tierras toma diversas denominaciones: entre el nuevo continente al E. y el continente antiguo al O. se denomina *grande Oceano* ó *mar del Sur*; entre el nuevo continente al O. y el continente antiguo al E. se nombra *Oceano Atlántico*; cuyos dos grandes mares se unen hácia los polos y toman el nombre de *mar Glacial ártico* y *mar Glacial antártico*.

2. Las aguas corrientes de la superficie terrestre tienen por consiguiente cuatro grandes recipientes:

1.° El *grande Oceano* que penetrando en los continentes forma en el nuevo: la *mar* de *Berhing*, y los *golfos de California* y *Panamá*; en el continente antiguo, el *mar* de *Ochotik*, el *mar* del *Japon*, el de *Corea* y el de la *China*; y en las numerosas islas que separan la mar de las *Indias* del grande Oceano, el *mar de las Molucas*, el *golfo* de *Carpentaria*, y el *mar* del *Coral*.

2.° La *mar Glacial ártica* que abre en el antiguo continente, el *mar Blanco*; y en el continente nuevo el *mar Polar*.

3.° El *Oceano atlántico* que abre en el antiguo continente el *mar Báltico*, el *mar Germánico*, el golfo de *Gascuña*, el *mar Mediterráneo* con el *Archipiélago* y el *mar Negro*, y el *golfo de Guinea*; y en el nuevo conti-

UNIVERSIDAD DE HUELVA 2010

nente, los mares de *Bafin* y *Hudson*, el *golfo de Mégico* y el *mar de las Antillas*.

4.° La *mar de las Indias* que abre en el antiguo continente el *mar Rojo*, el *mar de Omán* y los *golfos Pérsico* y de *Bengala*.

§ II. **Grandes divisiones de las tierras.** 1. El antiguo continente forma una vasta porcion de tierras que se aproximan considerablemente al polo norte, y se divide naturalmente en dos partes distintas: una gran península al S. O., llamada ÁFRICA; una vasta comarca al N. E. y al N. O. que se une al África por el *istmo de Suez*; y que los hombres han subdividido en dos porciones: la mas pequeña, al O. que es la EUROPA, y la mayor al E. que es el ASIA.

2. El S. E. está ocupado por grandes islas en cuyo centro figura la *nueva Holanda*; esta reunion de islas se conoce generalmente con el nombre comun de OCCEANIA.

3. La línea general de division de las aguas de este continente, se dirige muy confusamente de N. O. á S. O. desde el *Cabo Oriental* al de *Buena Esperanza*.

4. El nuevo continente se compone de dos vastas tierras de forma triangular reunidas por el *istmo* de *Panamá*: llámanse AMÉRICA SEPTENTRIONAL, y AMÉRICA MERIDIONAL.

5. La línea general de division de las aguas de este continente se dirige de N. á S. desde el *Cabo del Príncipe de Gales hasta el de Hornos*.

6. Los puntos mas próximos de los dos continentes son por el estrecho Behring, entre el Cabo Oriental y el del Príncipe de Gales.

§ III. **Historia de la geografía.** 1. Los pueblos antiguos representaban la tierra como un gran disco, limitado por todas partes con un Oceano inaccesible, creyendo que la bóveda del firmamento descansaba sobre enormes montañas: tal es la idea general de la geografía de Homero que fue la de su siglo y de las generaciones siguientes. En tiempo de Herodoto los límites de Europa se habian ensanchado y eran conocidas ya parte del Asia y del Africa. Cuatro siglos despues, Estrabon, reasumió todos los conocimientos geográficos antiguos en el primer siglo de la era vulgar. Las guerras de los romanos ampliaron la geografía de todos los paises del antiguo mundo.

2. Hácia fines del segundo siglo Ptolomeo hizo un tratado de todos los conocimientos geográficos de su tiempo. Las invasiones de los bárbaros, las conquistas de los árabes, las espediciones de los normandos, y finalmente las cruzadas fueron paulatinamente aumentando el número de comarcas conocidas en el antiguo mundo. El espíritu mercantil se unió bien pronto al de proselitismo para aumentar el número de viageros, y por consiguiente los conocimientos geográficos.

3. Mientras que los portugueses abrian á su comercio una era de prosperidad sin igual, Cristobal Colon dotaba la España con un nuevo mundo. El portugués Vasco de Gama pasó el cabo de Buena Esperanza y descubrió la ruta que conduce á las Indias. Otros viageros hicieron importantes descubri-

UNIVERSIDAD DE HUELVA 2010

mientos, y solo queda hoy á la curiosidad humana para completar el conocimiento del globo descubrir el paso del polo ártico, la mayor parte del Africa central, y algunas porciones del interior del Asia.

EUROPA.

1. Situacion de la Europa.

§ I. **Descripcion de los mares.** Describir los mares de Europa.

§ II. **Descripcion de las tierras.** 1. Cómo se dirige la línea general de division de las aguas.—2. De qué se compone esta línea.—3. En cuántas regiones naturales se puede dividir la Europa.

§ III. **Historia de la geografía de Europa.** 1. Por qué estaban habitadas estas ocho regiones en los tiempos antiguos.—2. Hácia dónde estendió sus conquistas la familia griega.—3. Y los romanos.—4. Qué límite tuvo el imperio romano.—5. Cómo estaba dividido este imperio.—6. Qué imperios se formaron del imperio romano en 364.—7. Qué razas trastornaron la geografía de Europa.—8. Quién restableció en 800 el imperio de Occidente.—9. Qué estados se formaron del imperio de los francos.—10. Qué constituyó la Europa feudal.—11. Cuándo dejó de existir el feudalismo, y cómo se halló entonces dividida la Europa.—12. Cómo quedó dividida la Europa en virtud de los tratados de 1814 y 1815.—13. Cuáles son la costumbre y la lengua de estas ocho regiones.—14. Qué religiones profesa la Europa.—15. Qué número de habitantes cuenta Europa.

1. La Europa es una península, limitada al N. por el mar Glacial ártico; al O. por el Oceano atlántico; al S. por el Mediterráneo; al E. por el Archipiélago, el mar Negro y una línea convencional que va por la cresta de los montes Cáucasos hasta el mar Caspio, y de allí por la cadena de los montes Urales hasta es cabo Waigatz.

Está comprendida entre 35 y 72° lat. N., y los 12 long. O. y 60 E.

§ I. **Descripcion de los mares.** 1. *Mar Glacial.* El principal golfo que forma es el mar Blanco, sembrado de islotes y escollos rodeado de rocas escarpadas, y sujeto á grandes tempestades. Recibe los rios Pécora, Meozen y Dwina.

2.° *Mar de Noruega.* Sembrado de grandes islas, cortado por una multitud de bahías y rodeado de rocas.

3.° *Mar del Norte ó Germánico.* Está comprendido entre la península Escandinava y las islas británicas: en el medio de parte oriental forma el mar Báltico. Recibe los rios Elba, Weser y el Rhin.

4.° *Mar Báltico.* Se penetra en él por dos brazos de mar peligrosos que separan las penínsulas Escandinavas y Danesa. El último brazo llamado Categat encierra un grupo de islas, conocidas por el Archipiélago danés; y que comprenden tres estrechos: el Sud al E., el gran Belt en el centro, y el pequeño Belt al O. Por estos estrechos se entra en el Báltico, que abre al S. los golfos de Dantzick y de Riga, y al N. los de Bothia y Finlandia. Recibe los rios Duna, Niemen, Vístula y Oder.

5.° *Mancha.* El paso de Calais da entrada á este brazo de mar estrecho. Recibe el Sena.

6.° *Golfo de Gascoña ó de Vizcaya*, y cuyas costas forman un ángulo recto y están sujetas á tempestades. Recibe los rios Loira y Garona.

UNIVERSIDAD DE HUELVA 2010

7.° *Mar de Portugal.* Sus costas son las mas occidentales de la Europa y nada presentan de particular. Recibe los rios Duero, Tajo, Guadiana y Guadalquivir.

8. *Mar Mediterráneo.* El estrecho de Gibraltar da entrada á esta série de mares interiores, la mas interesante del globo, y causa de la civilizacion y preponderancia de la Europa. Está comprendida entre la Europa al N., el África al S. y el Asia al E.

Su primera hoya, llamada Mediterráneo inferior está comprendida entre el África, y la península Hispánica y la Italia. Contiene las islas Baleares, la Córcega, Cerdeña y Sicilia. Los golfos mas notables son los de Leon y Génova. El Mediterráneo interior recibe el nombre de las diversas costas que baña; como mar de las Baleares, mar de Toscana, de Sicilia, &c. Recibe dos rios principales: el Ebro y el Ródano.

La segunda hoya del Mediterráneo, comprendida entre las penínsulas Itálica y Helénica, la costa de Asia y la de África, contiene las islas de Creta y Chipre, y abre al S. el golfo de Sidra; al N. O. el golfo Jónico que comunica con el Adriático que recibe al Pó; y al N. E. el Archipiélago, sembrado de numerosos grupos de islas.

El Archipiélago da entrada por el estrecho de los Dardanelos al pequeño mar de Mármara, que estrechándose forma el estrecho de Constantinopla para dar entrada al mar Negro, de forma casi circular, que recibe el Danubio, el Dniester y Dmeper, y comunica al N. por el estrecho de Cafa con las aguas del mar de Azof, que recibe el Don.

9.° El mar Caspio, que es un verdadero lago, y el mayor del globo. Recibe el Wolga y el Urax.

§ II. **Descripcion de las tierras.** 1. La línea general de la division de las aguas de Europa se dirige del S. O. al N. E. Su vertiente occidental se inclina hácia el Oceano atlántico; su vertiente oriental hácia el Mediterráneo. Hay ademas una vertiente secundaria septentrional que dá sus aguas al mar Glacial; y una vertiente secundaria meridional que dá sus aguas al mar Caspio.

2. Esta línea de division compuesta al medio dia de altas montañas y al norte de pequeñas colinas, parte del cabo de Tarifa, en el estrecho de Gibraltar, y concluye en el cabo Waigatz en el mar de Kara, hecha numerosos apéndices á uno y otro lado y se compone á partir de la parte mas angosta de la península europea.

1.° De los *Pirineos*, sistema de montañas que forma el armazon de la península Hispánica, desde el cabo Tarifa hasta el pico de Corlite. Su vertiente occidental comprende las cuatro hoyas del Guadalquivir, el Guadiana, el Tajo y el Duero; su vertiente oriental, la del Ebro.

2.° De los *Alpes gálicos*, apéndice occidental del gran sistema de los Alpes, desde el pico de Corlite hasta el monte de San Gothard. Su vertiente forma las cuatro hoyas del Garona, del Loira, del Sena y del Rhin; su vertiente oriental, la del Ródano.

UNIVERSIDAD DE HUELVA 2010

3.º De los *Alpes centrales*, núcleo del gran sistema de los Alpes, desde el monte de San Gothard hasta el Maloja. Sus vertientes envian las aguas en todas las direcciones por el Rhin, el Ródano, Danubio y el Pó.

Un apéndice de estos Alpes, cuya principal parte es la formada por el Apenino constituye la península Itálica, y otra la Elénica. Las hoyas de estos dos apéndices se dirigen hácia el Mediterráneo.

4. De los *Alpes germánicos*, apéndice oriental del gran sistema de los Alpes, desde el monte Molaya hasta el monte Sloiczek. Su vertiente oriental forma las hoyas al Weser, del Elba, del Oder y del Vístula; su vertiente oriental, la del Danubio. Los karpatas forman una prolongacion que termina en el mar Negro.

Desde el monte Sloiczek la línea de division de las aguas se forma de alturas poco distintas hasta el cabo Waigatz, por manera que la Europa septentrional parece una vasta llanura.

5.º De las *colinas de Polonia*, punto de union de la Europa meridional y de la septentrional. Su vertiente occidental forma las hoyas del Niemen y del Duna; su vertiente oriental, las del Dniester y del Dnieper.

6.º De las *mesas de Valdai y de Chemokonski*, cuya vertiente occidental forma las hoyas Narva, del Neva y del Dwina; y la oriental, las del Don y del Wolga.

Un apéndice se separa al N. O. y va á formar los Dofrines, que recorren la península Escandinava.

7.º De los *montes Poyas*, separacion natural del norte de Europa y del Asia, que se termina en el cabo Waigatz. Su vertiente occidental forma las hoyas del Mezen y de la Petchora.

Una prolongacion de los Payas, forma los montes Urales, cuya vertiente occidental forma la hoya de Walga.

Los Payas y los Urales pertenecen mas al Asia que á la Europa.

A esta série de alturas debemos añadir la cadena del Cáucaso que está enteramente aislada, pero que sirve de línea de division de las aguas entre el mar Negro y el mar Caspio.

3. Segun las divisiones esteriores marcadas por los mares, y las divisiones interiores marcadas por las montañas y los rios, la Europa puede dividirse en siete regiones naturales: 1.º *península Hispánica*; 2.º *Galia*; 3.º *Germania*; 4.º *Italia*; 5.º *Grecia*; 6.º *Rusia*; 7.º *Escandinavia*.

§. III. **Historia de la geografía de Europa.** 1. Estas ocho regiones estaban habitadas en los tiempos antiguos por seis familias principales de pueblos. En la Grecia y al sur de la India los pelasgos, en el norte de Italia y en la península Hispánica los iberos; en la Galia y las islas británicas los Galos ó keltas; en la Germania y la Escandinavia los germanos, que se subdividen en kimris, teutones y godos; y en la Rusia los eslavos.

2. La familia griega, la mas civilizada de todas, estendió la influencia de sus luces y sus artes con sus conquistas hácia el Asia.

3. Los romanos, pueblo de Italia, estendieron su dominacion sobre las tres

UNIVERSIDAD DE HUELVA 2010

primeras familias y cambiaron toda la geografía de la Europa meridional.

4. El imperio romano tuvo por límites: al O. el Océano atlántico; al N. el Rhin y el Danuvio; al E. y al S. los mismos límites de la Europa desde la embocadura del Danubio hasta el estrecho de Gibraltar. Ademas este imperio comprendia la parte oriental del Asia y la parte septentrional del Africa.

5. Este imperio estaba dividido en varias grandes provincias: 1.° Grecia; 2.° Italia; 3.° Hispania; 4.° Galia; 5.° Bretaña; 6.° Recia, Vindilicia, Nórica, Panonia, Iliria, sobre la orilla derecha del Danubio; 7.° Mœsia y Tracia sobre esta misma orilla.

6. Este imperio se dividió en 364 en dos imperios, el de occidente y el de oriente. La Grecia, la Mœcia, la Tracia y la mitad de la Iliria formaron parte del imperio de oriente que comprendia ademas todas las posesiones romanas en Asia y al N. E. de África; el resto con el N. O. de África formaba el imperio de occidente.

7. Las razas del norte trastornaron completamente la geografía de Europa. Los germanos destruyeron el imperio de Occidente. La península Hispánica fue presa de los visigodos; la Galia, de los francos; la Italia, de los ostrogodos y de los lombardos; la Bretaña de los anglos y sajones; la Germania, de los eslavos; quedando únicamente la Grecia al imperio de Oriente.

8. En el año de 800, los francos restablecieron su imperio de occidente; y por este tiempo comenzaron á formarse los pequeños estados del norte de Europa.

9. En 842 se formaron del imperio de los francos, los estados de Francia, Italia y Alemania.

10. A mediados del siglo XI infinidad de estados aislados constituyeron la Europa feudal.

11. El feudalismo dejó de existir el siglo XVI y la Europa se presentó constituida así:

1.° La Grecia forma parte del imperio turco.

2.° La Itálica dividida en siete estados principales.

3.° La península Hispánica sacude el yugo árabe y forma cuatro estados.

4.° La Galia queda dividida en dos reinos, y en varios condados y electorados.

5.° La Germania forma un imperio y tres reinos.

6.° La Rusia forma dos grandes ducados.

7.° La Escandinavia forma dos reinos.

8.° Las islas Británicas otros dos.

12. La Europa sufrió algunas alteraciones, hasta que los tratados de 1814 y 1815 la modificaron así:

1.° La *Grecia* dividida en *Imperio de Turquía* y *reino de Grecia*.

2.° La *Italia* dividida en reino de las *Dos Sicilias*, *Estados de la Iglesia*, Ducado de *Toscana*, ducado de *Módena*; ducado de *Parma y de Plasencia*, reino *Lombardo-Veneto*, Estados *Sardos* etc.

3.° La *península Hispana*, dividida en reino de *España* y de *Portugal*.

UNIVERSIDAD DE HUELVA 2010

4.° La *Galia*, dividida en reino de *Francia*, reino de *Bélgica*, parte del reino de *Holanda*, *Prusia riniana*, *Baviera riniana*, estados Sardos etc.

5.° La *Germania*, dividida en treinta y nueve estados que forman la *confederacion germánica*: los principales son: imperio de *Austria*; reinos de *Prusia*, de *Baviera*, de *Wurtemberg*, de *Sajonia*, de *Hannover*, grandes ducados de *Baden*, *Hesse*, Meklembourg, *Oldenbourg* etc.

6.° La *Rusia*, que comprende en su imperio todo el Norte de la Europa.

7.° La *Escandinavia* dividida en los reinos de *Suecia* y *Noruega*.

8.° Las islas *Británicas* forman el reino unido de la *Gran Bretaña*.

13. Las costumbres y la lengua de estas ocho poblaciones, recuerdan su origen:

1.° La Grecia tiene todos sus habitantes de raza pelásgica ó ilírica y su lengua es derivada de su antigua lengua griega.

2.° La Italia conserva mucho de la raza antigua con una mezcla al N. de elementos germanos; y al S. de árabes. Su lengua es derivada de la romana.

3.° Los habitantes de la península Hispánica son una mezcla de romanos, visigodos y árabes; y su lengua derivada de la romana. Hay aun restos sujetos de la antigua raza y de la antigua lengua ibérica en los Pirineos.

4.° Los habitantes de la Galia son una mezcla de romanos y germanos; y su lengua es derivada de la romana.

5.° La Germania tiene los dos tercios de su poblacion teutónica y otro tercio eslavo, y conservan sus lenguas casi intactas.

6.° La Rusia tiene toda su poblacion casi toda eslava, y ha conservado sus antiguas lenguas.

7.° La Escandinavia tiene casi toda su poblacion teutónica y su lengua derivada de la antigua.

8.° Las islas Británicas tienen una mitad de su poblacion antigua, y otra mitad germánica con algunos elementos romanos; la lengua es derivada de la teutónica con elementos romanos y franceses.

Finalmente, la Europa encierra un corto número de habitantes de raza turca, caucásica, samoyeda, judia etc.

14. **Religion.** El cristianismo es la religion de casi toda la Europa, esceptuando una parte de la Grecia donde se practica el islamismo y varios desiertos del Norte habitados por idólatras, y algunos rincones de la tierra donde están diseminados los judios.

15. La poblacion total de la Europa es de unos 220 millones de habitantes.

UNIVERSIDAD DE HUELVA 2010

PRIMERA REGION.--PENINSULA HISPANICA.

§ I. **Ideas generales.** 1. Cuál es la situacion de la península hispánica.—2. Qué aspecto presenta esta península.—3. Cuál es la línea de division de las aguas.—4. Cuántas vertientes forma esta línea.—5. Cuáles son los caractéres generales del suelo.

§ II. **Historia de la geografía de la península hispánica.** 1. Quienes fueron los primeros habitantes de esta península.—2. Cómo la dividieron los romanos.—3. Cómo fue dividida España en el siglo XV.—4 Cómo fue dividida la península en tiempo de los reyes católicos.—5. A qué se llama España y cuál es la situacion de este reino.—6. Cuál es la capital del reino de España.—7. Qué poblacion cuenta el reino de España, y á qué razas principales pertenece.—8. Cuál es la lengua española.—9. Cuál es la legislacion española.—10. Qué diversiones son mas comunes en el pueblo español.—11. Cuál es el gobierno de España.—12. Qué se entiende por ministerios.—13. Cuáles son las divisiones territoriales de España.—14. Cómo se gobierna España en el orden civil.—15. Y en el orden judicial.—16. Y en el orden militar —17. Cuál es la marina de España, y cómo está dividida para la administracion naval.—18. Cuál es la religion española, y cómo está dividida España en el orden eclesiástico.—19. En qué consiste la hacienda española.—20. En qué consiste la instruccion pública.—21. Cuál es el estado de la industria española.—22. Y su comercio.—23. Qué medios de comunicacion hay en España.

§ III. **Vertiente meridional de la Península hispánica.** 1. Por qué está formada esta vertiente.—2 Cuáles son sus montañas y los caminos que las atraviesan.—3 Qué aspecto general presenta.—4. Qué hay de notable en sus costas.—5. Qué hay de notable en el curso general de sus aguas.—6. Qué divisiones políticas comprende.

§ IV. **Vertiente occidental.** 1. Por qué está formada esta vertiente.—2. Qué hoyas forma esta vertiente. 1.ª *Hoya del Guadalquivir.*—3. Por qué está formada esta hoya.—4. Describir las montañas que la ciñen y sus comunicaciones.—5. Qué aspecto general presenta el pais.—6. Qué hay de notable en sus costas.—7. Qué hay de notable en el curso del rio.—8. Qué hay de notable en sus afluentes de la izquierda.—9. Y en los de la derecha.—10. Cuáles son las divisiones políticas de la hoya del Guadalquivir.—2.ª *Hoya del Guadiana*—11. Por qué está formada la hoya del Guadiana.—12. Qué montañas la circuyen, y qué comunicaciones tiene.—13. Cuál es el aspecto del pais.—14. Qué hay de notable en sus costas.—15. Qué hay de notable en el curso del rio.—16. Y en sus afluentes de la izquierda.—17. Qué divisiones políticas comprende la hoya del Guadiana.—3.ª *Hoya del Tajo.*—18. Por qué está formada esta hoya.—19. Describir las montañas que la circuyen, y las carreteras que las atraviesan.—20. Cuál es el aspecto general del pais.—21. Qué hay de notable en sus costas.—22. Qué hay de notable en el curso del rio.—23. Y en sus afluentes de la izquierda.—24. Y en los de la derecha.—25. Qué divisiones políticas comprende la hoya del Tajo.—4.ª *Hoya del Duero con las secundarias del Mondego y del Miño.*—26. Por qué está formada la hoya del Duero.—27. Describir las montañas que la circuyen y los caminos que las atraviesan.—28. Cuál es el aspecto general del pais.—29. Qué hay de notable en sus costas.—30. Qué hay de notable en el curso de las aguas al S. del Duero.—31. Qué hay de notable en el curso del Duero.—32. Y en sus afluentes de la izquierda.—33. Y en los de la derecha.—34. Y en el curso de las aguas al N. del Duero.—35. Qué divisiones políticas comprende la hoya del Duero.

§ V. **Vertiente septentrional.** 1. Por qué está formada esta vertiente.—2. Describir las montañas de circunvalacion y los caminos que por ellas pasan.—3. Cuál es el aspecto general del pais.—4. Qué hay de notable en su costa.—5. Qué hay de notable en el curso de sus aguas.—6. Qué divisiones políticas comprende la vertiente septentrional.

§ VI. **Vertiente oriental.** 1. Por qué está formada.—2. Describir las montañas que la ciñen y los caminos que por ellas pasan.—3. Qué aspecto presenta el pais.—4 Qué hay de notable en su costa.—5. Qué hay de notable en el curso de las aguas á la derecha del Ebro.—6. Qué hay de notable en el curso del agua.—7. Qué hay de notable en sus afluentes de la derecha.—8. Y en los de la izquierda.—9. Qué hay de notable en el curso de las aguas al N. del Ebro.

§ VII. **Islas Baleares.** 1. Posicion y generalidades de estas islas.—2. Qué hay de notable en Ibiza —3. Qué hay de notable en Mallorca.—4. Qué hay de notable en Menorca.—5. Y en Formentera.—6. Qué son las demas islas.

§ I. **Ideas generales.** 1. Esta region, llamada por los antiguos Hespería, Iberia, Hispania, es la mas occidental de la Europa. Está comprendida entre lat. N. 36° 0′ 30″ al cabo de Tarifa, y 43° 46′ 40″ al cabo Oriental; long. O. 10° 0′ 35″ al cabo Creus, y 11° 50′ 10″ al cabo Roca. Forma entre el Oceano Atlántico y el Mediterráneo, una especie de cuadrado compacto, unido solo al

UNIVERSIDAD DE HUELVA 2010

continente por la cadena de los Pirineos, y separado del Africa por el estrecho de Gibraltar.

2. **Aspecto.** Esta península aparece al primer aspecto como un vasto promontorio, cuyo centro es una ancha mesa, y cuyos flancos, al E. y al O. están rodeados de grupos y cadenas que se elevan en forma de anfiteatro desde las playas de los dos mares hasta el centro de la península; cuyos bordes al N. y al S. presentan dos especies de enormes murallas: los Pirineos sobre el Oceano; la cordillera penivética sobre el Mediterráneo.

A pesar de la aridez de la tierra en el centro de la Península, de la escasez de aguas, y de la diferencia de temperatura bajo latitudes iguales, esta region es una de las mas favorecidas de la naturaleza por su cielo puro y clima feraz, por la larga estension de sus costas, por su posicion avanzada entre dos mares de que forma la comunicacion por su aislamiento casi completo, por su sistema de montañas y de rios que le sirven á voluntad de barreras ó de tránsitos, y finalmente por la variedad de su clima y la abundancia de sus producciones.

3. **Línea de division de las aguas.** Esta línea se dirige de S. O. á N. E. describiendo una curva tortuosa á manera de S. que partiendo del cabo *Tarifa*, sigue las *Alpujarras*, atraviesa la *mesa central*, formando un arco de círculo, cuya cavidad está vuelta hácia el Occeano y concluye en los *Pirineos* cerca del nacimiento del Ebro, siguiendo hasta el punto de union de los *Corbieres*.

4. Esta línea confusa y poco distinta forma *cuatro vertientes* muy desiguales que se dirigen, las del S. y del E. hácia el Mediterráneo; las del N. y del O. hácia el Occeano.

5. **Caractéres generales del suelo.** A partir de las costas el suelo presenta llanuras bajas y muy fértiles que forman la base del anfiteatro, y que gozan de una temperatura dulce, con una poblacion activa é inteligente: el suelo se eleva luego gradualmente y presenta valles cultivados de *arroz*, *maiz* y *olivos*, y en cuyas laderas crecen la viña y las mieses; y finalmente al llegar á las *mesas* de la region central aparecen las *parameras*, llanuras vastas y estériles, sin aguas, sin árboles y casi sin habitantes; y surcadas de elevadas *sierras* cubiertas de nieve: por manera que la fertilidad y la poblacion, describen con muy ligeras escepciones círculos concéntricos, desde el contorno de los mares, que disminuyendo gradualmente presentan en el centro campos solitarios, estériles y secos.

§ II. **Historia de la geografía de la Península Hispánica.** 1. Los iberios fueron, segun se cree, los habitantes mas antiguos de la Península. Vinieron luego á ella los fenicios, cartagineses &c., y los romanos que dividieron la Península.

2. **Divisiones de los romanos.** 1.° En tres partes, á saber: *Lusitania* al O., *Betica* al S., y *Tarraconense* al E. y al N.

Lusitania.--Rios.--Tagus (Tajo)—*Durnis* (Duero).

Ciudades principales. *Ulisipo* (Lisboa).—*Salamantica* (Salamanca).—*Emerita Augusta* (Mérida).

UNIVERSIDAD DE HUELVA 2010

Bética.--Rios. *Anas* (Guadiana). *Bétis* (Guadalquivir).

Ciudades principales. Córduba (Córdoba)—Malaca (Málaga)—Cades Augusta (Cádiz)—Hispalis (Sevilla)—Itálica (Sevilla la Vieja).

Tarraconense.--Rios. Iberus (Ebro)—Tagus (Tajo).

Principales ciudades. Bracaram Augusta (Braga)—Potus Callensis (Oporto)—Austrica Augusta (Astorga)—Pomperopolis (Pamplona)—Calagurris (Calahorra)—Illerda (Lérida)—Rhode (Rosas)—Barcino (Barcelona)—Tarraco (Tarragona)—Sagnutus (Murviedro)—Valentia (Valencia)—Cártago Nova (Cartagena)—Numantia (Soria)--Secovia (Segovia)--Bilbiles Nova (Calatayud)--Toletum (Toledo).

2.° En el siglo IV los romanos hicieron una nneva division de la Península en cinco provincias; á saber: TARRACONENSE, CARTAGINENSE, GALLECIA, BALEÁRICA, LUSITANIA.

Los Vándalos al penetrar en la Península dejaron su nombre á la Bética, llamándola VANDALUCIA (Andalucía).

Los Visogodos fundaron en la Península una gran Monarquía.

Los Arabes fundaron en ella el califato de CÓRDOBA, que se subdividió en otros muchos estados.

Los cristianos refugiados en los Pirineos occeánicos fundaron en ellos los reinos de ASTURIAS y LEON; y luego los de NAVARRA, ARAGON, CASTILLA, VALENCIA, MURCIA, SEVILLA, CÓRDOBA, etc., que fundiéndose los unos en los otros presentaron la

3. **Division de España en el siglo XV.** PORTUGAL al O.—NAVARRA al N. O.—ARAGON al N. y al E.—CASTILLA al S. y al O.—Estos cuatro reinos eran cristianos.--Los Musulmanes conservaban únicamente en la Península el pequeño reino de GRANADA al S.

4. **Divisiones de la Península en tiempo de Fernando é Isabel.** Conquistada Granada por estos reyes la Península quedó dividida en dos reinos á saber: 1.° *España*, dividida en las trece provincias siguientes: al N. Galicia, Asturias, Vizcaya, Navarra y Aragon; al E. Cataluña, Valencia y Múrcia; al S. Andalucía; al O. Estremadura y Leon; en el centro Castilla la Vieja y Castilla la Nueva.

2.° PORTUGAL, dividido en seis provincias: al N. entre Douro y Miño, Tras os Montes; en el centro Beyra y Estremadura; al P. Alentejo y Algarves.

5. **España.** Reino de Europa, célebre por sus glorias, grande por sus conquistas, hermoso por su cielo y temperatura, rico por sus varias producciones, importante por su posicion geográfica y acreditado en todos tiempos por el valor y buena fé de sus naturales. Formó el primer código mercantil que conoció Europa, descubrió y conquistó un nuevo mundo, dominó la octava parte de las tierras conocidas, é hizo resonar por todos los ángulos del orbe su habla armoniosa que fué la lengua diplomática de las naciones cultas. La monarquía Española, cual hoy existe, tiene todavia posesiones y pertenencias en las cinco partes del mundo; posesiones que pueden clasificarse en *peninsulares*, *adyacentes* y *ultramarinas*. Las provincias peninsulares confinan por el N. E. con

UNIVERSIDAD DE HUELVA 2010

el reino de Francia y república de Andorra, en 97 leguas de frontera; por el O. con el reino de Portugal, en una frontera de 131 leguas; y por el P. con la colonia inglesa de Gibraltar, en una legua de línea: por las demas partes las bañan los mares Oceano y Mediterráneo en 487 leguas de costas. Está comprendida entre 36° 0′ 30″ y 43° 46′ 40″ de latitud N, con 160 leguas de anchura, y entre 7° 2′ 46″ de longitud E. y 5° 34′ 4″ de longitud O. ó sea 200 leguas de largo, con 14,853 leguas cuadradas de superficie.

6. La capital de todo el reino es MADRID que ocupa el centro de la Península, del cual salen seis carreteras generales y seis carreras de posta que sirven para conducir á los estrenos la correspondencia por medio de 484 cajas de correos, y para todas las comunicaciones interiores (1).

7. **Poblacion.** La imperfeccion de los censos no permite fijar con exactitud la de la monarquía Española. Segun los datos existentes resulta ser de 16.372,694 almas en esta forma:

España Europea (48 provincias sin presidios).....	11.892,994
Africa Española, (presidios, Canarias y Fernando Pó).	229,700
América Española (Cuba y Puerto-Rico).....	1.200,000
Oceanía Española, (Filipinas y dependencias).....	3.000,000
	16.327,694

De estos habitantes, la mayor parte de la Península, pertenecen á la raza *caucásica*; los de las adyacentes y ultramar á la *mongólica negra*; sin embargo en la Península existen moradores originarios de diferentes pueblos; como los *gitanos* procedentes del Egipto ó de Bohemia, casta especial ocupada por lo comun en el trato de caballerías, los *Agotes* de Navarra, procedentes de los godos ó de los albigenses; los *Chuetas* de la isla de Mallorca, los *Moriscos* de las Alpujarras; los *Moros* puros de Ceuta, los *Alemanes* establecidos en las nuevas poblaciones de *Sierra-Morena*, y la colonia de *Genoveses* que se fijó en la isla de Nueva Tabarca.

8. **Lengua.** La Española, hija del latin con gran caudal de voces árabes, griegas etc., es de las mas ricas y armoniosas, aunque no está tan trabajada como algunas otras de Europa. Ademas del *castellano*, que es el idioma general de la nacion, hay varios dialectos. La lengua *euscara* cuya antiguedad se pierde en la oscuridad de los siglos, ha dado origen á los dialectos vascongados, *vizcaino*, *guipuzcoano*, *alavés* y *navarro*. Del antiguo *lemosin* han nacido el *catalan*, *mallorquin* y *valenciano*. El *gallego* es procedente del latin y hermanado con el portugués. Tenemos tambien el *caló* ó lenguaje germánico de los gitanos; los idiomas *africanos* de los canarios y annobone-

(1) Este artículo y algunos otros que le seguirán acerca de la parte política y administrativa de España pertenecen en todo ó en parte al Manual geográfico administrativo de D. Fermin Caballero.

UNIVERSIDAD DE HUELVA 2010

ses; y las lenguas *malayas* de los filipinos y marianos.—El *sayagüe* ó *andaluz*, *aragonés* etc., no pueden considerarse sino como modificaciones del castellano.

9. **Legislacion.** La vigente es defectuosa y confusa y de épocas bien diferentes.

10. **Diversiones.** España compuesta de gentes tan diversas presenta variedad de danzas, bailes, canciones, instrumentos músicos y juegos. *La caña y la rondeña* son canciones andaluzas que caracterizan á los habitantes de la Bética, lo mismo que las *habas verdes* y la *muñeira* son los bailes favoritos y característicos de las castellanas y gallegas. Una manchega pasa la noche cantando *seguidillas* al compas de las *castañuelas* y del *guitarrillo*, mientras que la vizcaina se contenta con bailar el zorcico al monótono sonido del tamboril. El navarro gusta de egercitar su musculatura con el juego de *pelota*, y el agil valenciano de dar saltos y hacer juegos de equilibrio. Los serranos suelen ser dados al juego de *bolos*; los manchegos al boleo de bolas de hierro; los aragoneses al *tiro de barra*. La *dulzaina*, la *gaita zamorana*, la *gallega*, la *zampoña*, la *bandurria* en los barrios de Madrid y en casi todas partes la *guitarra ó vihuela* son instrumentos con que se entonan alegres cantares acompañados á veces de *panderetas y sonajas*. La *jota* es el aire mas variado de nuestras canciones vulgares á que acompaña por lo comun el *bolero* y el *fandango*. De los juegos de naipes, el *mus*, el *tute*, el *truque*, la *flor* y la *brisca* son los mas generalizados entre el pueblo. Pero las *corridas de toros* son la diversion nacional por escelencia: los circos ó plazas construidas á propósito en las poblaciones principales del interior y del mediodia, prueban hasta donde llega el entusiasmo por estas fiestas de origen árabe.

11. **Gobierno.** El de España es monárquico constitucional. En el presente siglo hemos tenido cinco pactos ó códigos fundamentales: 1.° *la Constitucion de Bayona* otorgada por el rey intruso José Napoleon en 1808; 2.° la *Constitucion de* 1812 formada por las Cortes constituyentes en Cádiz; 3.° el *Estatuto real*, decretado por la reina Cristina en 1834; 4.° la *Constitucion* de 1837; y 5.° la *Constitucion* de 1845 ó sea la de 37 reformada.

12. **Ministerios.** Todos los ramos de la administracion pública dependen de seis ministerios, á saber: *Estado*, *Gracia y Justicia*, *Gobernacion*, *Guerra*, *Hacienda y Marina*, que tienen sus dependencias en la Corte, en las provincias y en el estrangero.

13. **Divisiones territoriales.** La monarquia considerada políticamente puede clasificarse en cinco secciones: 1.ª *España uniforme* ó puramente constitucional que abraza las 34 provincias de las coronas de Castilla y Leon, iguales en todos los ramos económicos, judiciales, militares y civiles; 2.ª *España incorporada ó asimilada* que comprende las once provincias de la corona de Aragon todavía diferentes en el modo de contribuir y en algunos puntos del derecho privado; 3.° *España foral* que son las cuatro provincias de Navarra y Vascongadas que no tiene milicias ni estancos, que conservan un régimen provincial, y que para la contribucion pecuniaria y de sangre se

UNIVERSIDAD DE HUELVA 2010

valen de los medios que estiman mas convenientes; 4.ª *España presidial* que depende de la autoridad militar en cuanto á sus establecimientos penales; y *España colonial* regida por leyes especiales bajo la autoridad omnímoda de los gefes militares.

Etnográficamente se distinguen los pueblos españoles en *castellanos*, *lemosinos*, *vascongados*, *gallegos*, *atlánticos*, *africanos y malayos*.

Para la administracion y gobierno se ha dividido España en tres épocas modernas: 1.º en 38 *prefecturas*, 111 *subprefecturas* y 15 *divisiones militares*, por José Napoleon en 1810, 2.º en 52 *provincias* y 13 *distritos militares* por las cortes en 1822; 3.º; y finalmente hoy se halla dividida en 49 *provincias*, 15 *audiencias*, 495 *partidos judiciales*, 14 *distritos militares*; en la forma siguiente:

UNIVERSIDAD DE HUELVA 2010

CUADRO DE LA DIVISION POLÍTICA ACTUAL DE ESPAÑA.

PENÍNSULA. (47 provincias.)

- **10. Corona de Aragon.**
  - 4. Principado de Cataluña. — Barcelona. Tarragona. Gerona. Lérida.
  - 3. Reino de Valencia . . . — Castellon. Valencia. Alicante.
  - 3. Reino de Aragon . . . — Huesca. Zaragoza. Teruel.
- **37. Corona de Castilla . . .**
  - 2. Reino de Murcia . . . — Albacete. Murcia.
  - **8. Andalucia . . . .**
    - 3. Reino de Granada. . . — Granada. Almeria. Málaga.
    - 1. Reino de Jaen . . . . — Jaen.
    - 1. Reino de Córdoba . . . — Córdoba.
    - 3. Reino de Sevilla . . . . — Sevilla. Huelva. Cadiz.
  - 2. Estremadura . . . — Badajoz. Cáceres.
  - **11. Reino de Castilla.**
    - 5. La Nueva . . . . . — Cuenca. Ciudad-Real. Madrid. Toledo. Guadalajara.
    - 6. La Vieja . . . . . — Segovia. Avila. Búrgos. Santander. Soria. Logroño.
  - 5. Reino de Leon. . . . — Leon. Zamora. Valladolid. Palencia. Salamanca.
  - 1. Principado de Asturias . . . — Oviedo.
  - 4. Reino de Galicia. . . . — Coruña. Lugo. Orense. Pontevedra.
  - 4. Pais esento . . . .
    - 1. Reino de Navarra. . . . — Pamplona.
    - 3. Provincias Vascongadas. — Álava. Vizcaya. Guipúzcoa.

ADYACENTES.. (2 provincias).

- Presidios de Africa (agregados á Cádiz.)
- 1. Reino de Mallorca, islas adyacentes . . . . . — Mallorca.
- 1. Islas Canarias . . . . . — Canarias.

ULTRAMAR..... (5 provincias).

- 4. *América.*—Antillas españolas.
- 1. *Oceania.* . . — Filipinas, Bisayas y Marianas. Carolina, Pálaos.
- *Africa.*—Mar de Guinea. — Fernando-Pó. Anno-bón.
- *Asia.*—Conventos y colegios de los Santos lugares.

UNIVERSIDAD DE HUELVA 2010

CUADRO DE LAS DIVISIONES MILITARES, POLÍTICAS, ECLESIÁSTICAS Y JUDICIALES DE ESPAÑA.

	Distritos militares.	Provincias.	Diócesis.	Audiencias.
CORONA DE ARAGON.	Cataluña	Barcelona	*Barcelona y Vich*	Barcelona.
		Tarragona	*Tarragona y Tortosa*	
		Gerona	*Gerona*	
		Lérida	*Lérida, Solsona y Urgel*	
	Aragon	Huesca	*Huesca, Barbastro y Jaca*	Zaragoza.
		Zaragoza	*Zaragoza y Tarazona*	
		Teruel	*Teruel y Albarracin*	
	Baleares	Baleares	*Mallorca, Menorca é Ibiza*	Mallorca.
	Valencia	Castellon	*Segorve*	Valencia.
		Valencia	*Valencia*	
		Alicante	*Orihuela*	
		Albacete	*Cartagena*	Albacete.
		Murcia		
CORONA DE CASTILLA Y DE LEON.	Castilla la Nueva	Cuenca	*Cuenca y Uclés*	
		Ciudad-Real.		
		Madrid	*Toledo*	Madrid.
		Toledo		
		Guadalajara.	*Sigüenza*	
		Segovia	*Segovia*	
	Castilla la Vieja	Avila	*Avila*	Valladolid
		Leon	*Leon, San Marcos y Astorga*	
		Zamora	*Zamora*	
		Valladolid	*Valladolid*	
		Palencia	*Palencia*	
		Salamanca	*Salamanca y Ciudad-Rodrigo.*	
		Oviedo	*Oviedo*	Oviedo.
	Galicia	Orense	*Orense*	Coruña.
		Coruña	*Santiago*	
		Pontevedra	*Tuy*	
		Lugo	*Lugo y Mondoñedo*	
	Andalucía	Sevilla	*Sevilla*	Sevilla.
		Huelva		
		Cadiz	*Cadiz y Ceuta*	
		Córdoba	*Córdoba*	
	Granada	Granada	*Granada y Guadix*	Granada.
		Almeria	*Almeria*	
		Málaga	*Málaga*	
		Jaen	*Jaen*	
	Estremadura	Badajoz	*Badajoz*	Cáceres.
		Cáceres	*Coria y Plasencia*	
	Navarra	Navarra	*Pamplona y Tudela*	Pamplona.
	Burgos	Burgos	*Burgos*	Burgos
		Santander	*Santander*	
		Soria	*Osma*	
		Logroño		
	Vascongadas	Alava	*Calahorra*	
		Vizcaya		
		Guipúzcoa		
	Canarias	Canarias	*Canarias y Tenerife*	Canarias.

UNIVERSIDAD DE HUELVA 2010

1.° **Orden civil.---Gefaturas políticas.** Son 49 como las provincias, y estan encargadas del gobierno civil de cada una. El gefe, se llama *gefe político*.

2.° **Diputaciones provinciales.** Corporaciones populares presididas por el gefe político, cuyas atribuciones señalan las leyes, como en los ramos de quintas, y otros de interés local.

3.° **Ayuntamientos.** Corporaciones municipales encargadas del gobierno interior de los pueblos.

15. **Orden judicial.---1.° Audiencias.** Tribunales superiores de justicia. En la monarquia española se cuentan 19 audiencias, 15 de ellas en la península. Las audiencias dependen del *tribunal supremo*.

2. **Juzgados de primera instancia.** Tribunales de justicia en primer grado. El territorio que comprenden se llama *partido judicial*. Hay 495. Estos juzgados dependen de las audiencias.

16. **Orden militar.---1.° Distritos militares.** Se dá este nombre á los territorios sujetos en lo militar á la autoridad de un Capitan general, por lo cual tambien se llaman *capitanias generales*. Hay 14 en la península y tres en ultramar. De estos distritos dependen 120 *gobiernos militares* y 64 *comandancias de artilleria*.

17. **Marina.** Nuestra marina ha decaido de una manera lastimosa, y está hoy reducida á 3 *navios*, 6 *fragatas*, 3 *corbetas*, 10 *bergantines*, 2 *bergantines-goletas*, 13 goletas, 6 *vapores* y 9 *buques menores*; por manera que nuestra marina militar se compone en todo de 52 buques. Para la administracion naval la España está dividida:

En departamentos. Llamados tambien *apostaderos*, que son las comandancias de marina de *Cádiz*, *Cartagena*, el *Ferrol* y la *Habana*.

18. **Religion.** La religion católica, apostólica romana es la única tolerada y que profesan los españoles, esceptuando los moros de Ceuta. En el régimen eclesiástico hay 59 *obispados* con sus tribunales *diocesanos*; 10 *arzobispados* con los *metropolitanos* de segunda instancia, y el *superior* de la *Rota* donde terminan los negocios judiciales eclesiásticos. La division territorial eclesiástica está formada:

1.° **De diócesis.** Nombre genérico de dichas divisiones, que son en la península é islas 62, 8 obispados y 54 obispados sufragáneos.

UNIVERSIDAD DE HUELVA 2010

Arzobispados.	*Obispados sufragáneos.*
TOLEDO. . . .	Córdoba.
	Cuenca.
	Cartagena.
	Jaen.
	Osma.
	Segovia.
	Sigüenza.
	Valladolid.
SEVILLA. . . .	Cádiz.
	Canaria.
	Ceuta.
	Málaga.
	Tenerife.
SANTIAGO. . .	Avila.
	Astorga.
	Badajoz.
	Cidad-Rodrigo.
	Coria.
	Lugo.
	Mondoñedo.
	Orense
	Plasencia.
	Salamanca.
	Tuy.
	Zamora.
BURGOS. . . .	Calahorra.
	Palencia.
	Pamplona.
	Santander.
	Tudela.

Arzobispados.	*Obispados sufragáneos.*
GRANADA. . .	Guadix.
	Almeria.
ZARAGOZA. . .	Barbastro.
	Jaca.
	Huesca.
	Tarazona.
	Teruel.
	Albarracin.
VALENCIA. . .	Mallorca.
	Menorca.
	Orihuela.
	Segorve.
TARRAGONA. .	Barcelona.
	Gerona.
	Ibiza.
	Lérida.
	Solsona.
	Tortosa.
	Urgél.

Obispados exentos.

Uclés.
S. Marcos de Leon.
Leon.
Oviedo.

2.° **De parroquias.** Distritos eclesiásticos, que tambien se llaman *feligresias*, *curatos*, *anteiglesias*, *abadias y rectorias*, porque el eclesiástico que está á su frente se nombra *párroco*, de la voz latina, *cura*, en Castilla; *beneficiado*, en Vizcaya; *abad*, en Galicia; y *rector*, en la corona de Aragon. Se distinguen estas iglesias en *matrices*, que no dependen de otras, y en filiales ó *ayudas*, cuando dependen de una matriz. Hay en la monarquia 21,065 parroquias.

19. **Hacienda.—1.° Contribuciones.** Las que paga el pueblo español tienen por objeto cubrir los gastos del estado: las hay directas é indirectas; pero segun el nuevo sistema de hacienda, se compondrán casi esclusivamente de las primeras. Cuando estos medios no sufragan los gastos públicos el estado toma á préstamo lo que constituye su

2.° **Deuda.** La pública de España es bastante considerable y asciende á 16.223.474,922.

UNIVERSIDAD DE HUELVA 2010

3.° **Intendencias.** Provincias ó demarcaciones de rentas para el manejo de los intereses nacionales. Hay tantas como provincias, con iguales capitales y circunscripcion. El gefe de la hacienda en cada una se llama *Intendente*.

20. **Instruccion pública.** La instruccion pública está comprendida:

1.° *En las escuelas primarias*;

2.° *En las escuelas normales*, destinadas á la formacion de maestros de instruccion primaria, y á servir de escuela superior en la capital de la provincia.

3.° *En las escuelas especiales*, que son la de *artillería*, la de *ingenieros militares*, la de *ingenieros civiles de caminos*, la *de los civiles de minas*, y la de *administracion*;

4.° En *los institutos de segunda enseñanza*, establecimientos montados á la moderna y muy útiles á la generalidad de los ciudadanos;

5.° En *colegios de medicina, cirugía y farmacia*;

6.° En *colegio de sordo-mudos*;

7.° En *universidades*, para las carreras de *filosofía*, *jurisprudencia y teología*;

8.° En *seminarios conciliares* destinados á plantel de curas párrocos;

9.° En *academias*, de las cuales hay en la Corte siete muy señaladas, á saber: 1.ª la *española* destinada á conservar la pureza de nuestra lengua; 2.ª la *de la historia*; 3.ª la de *nobles artes* destinada á la aprobacion de los planos para las obras públicas; 4.ª la de *ciencias eclesiásticas* de San Isidoro; 5.ª la de *jurisprudencia y legislacion*; 6.ª la *greco-latina* y 7.ª la de *ciencias naturales*.

10.° *Museos*, y son los principales los de *pintura*, *escultura*, *historia natural*, *artes*, *medallas*, *anatomía*, *minas*, *máquinas etc.*, que estan en la capital de la monarquía.

11.° En *bibliotecas* que ademas de la *nacional* que encierra 200,000 volúmenes, existen otras en la misma capital y en las demas ciudades de la monarquía.

21. **Industria.** La española no es de las mas florecientes; sin embargo y á pesar de nuestras discordias civiles, no ha dejado de sentirse en esta parte el espíritu progresivo del siglo.

22. **Comercio.** El español ha crecido modernamente á pesar de la emancipacion de las Américas y de nuestros trastornos intestinos. Los artículos de nuestra península que mas pueden contribuir á la riqueza comercial, son: los vinos, las frutas agrias y secas, las lanas, el mercurio, la sal, el aceite y los granos.

Para los asuntos comerciales hay un código especial y veinte juntas y tribunales de comercio.

23. **Comunicaciones.** Las hay marinas, terrestres y fluviales. Los medios de comunicacion para recorrer las costas, son veloces y fáciles por medio de los vapores periódicos. Las comunicaciones interiores son menos fáciles y sus medios los facilitan.

UNIVERSIDAD DE HUELVA 2010

1.º *Los caminos* que no son tan numerosos y seguros como conviniera. Componen estas comunicaciones las *carreteras generales* que desde la corte van á muchos puertos de mar ó á las fronteras del reino; las *carreteras provinciales* que son ramales de las precedentes y suelen enlazar unas capitales de provincia con otras; de los *caminos vecinos* que van de unos pueblos á otros; y los *rurales* que dentro de cada jurisdiccion sirven para las labranzas. Todos nuestros caminos son de construccion ordinaria: solo en la isla de Cuba los tenemos de hierro.

2.º Los *canales* de que solo tenemos los siguientes: 1.º El *imperial de Aragon* hecho con las aguas del Ebro que corre por su derecha 17 leguas desde las inmediaciones de Tudela: 2.º el *de Castilla* con las aguas del Pisuerga, cuenta unas 27 leguas desde Alar del Rey á Valladolid: 3.º el del *Manzanares* que corre dos leguas y media, desde el puente de Toledo en Madrid hasta Vacia-Madrid: 4.º el *Guadarrama* que se prolonga tres leguas, desde Gasco hasta cerca de las Rozas: 5.º el de *San Cárlos*, abierto en las aguas del Ebro por cerca de tres leguas, desde Amposta hasta el puerto de la Rápita en los Alfaques: 6.º el *de Murcia* con las aguas del Guardal que corre unas cinco leguas.

§. III. **Vertiente meridional.** Está formada por la pendiente meridional de la cordillera *Penivética* desde e cabo de *Tarifa* hasta el de *Gata*; y figura una porcion de círculo, cuyo arco es de setenta leguas, y la flecha de veinte.

2. **Montañas.** El macizo de la cordillera *Penivética* es el mas corto, elevado y trastornado de la península. Bajo un clima ardiente se presentan sus cumbres cubiertas de nieves perpetuas, y todo indica en sus grupos un aspecto particular de trastorno y confusion. El cabo de Tarifa presenta señales de la ruptura que ha precipitado el Mediterráneo en el Oceano: señales que se reproducen mas allá del Estrecho en la cadena africana. La cordillera Penivética comprende, *Sierra Nevada*, la sierra de *Loja*, la *Serrania de Ronda*, con las ramificaciones de las sierras de *Gador*, *Almagrera*, *Granada*, *Almeria* y *Málaga*. Sin embargo, el grupo principal de este macizo es *Sierra Nevada*, que contiene el punto culminante de la península, llamado *cerro de Mulhacen*, de 12,762 pies de altura. La comarca comprendida entre *Sierra Nevada* y el *Mediterráneo* se denomina las *Alpujarras*, cuya cabeza es *Ujijar*, que es la parte mas notable por su aspecto pintoresco de toda la vertiente meridional. La cordillera Penivética separa las primeras aguas del Mediterráneo de la hoya del Guadalquivir, y está atravesada por varios caminos muy difíciles, á saber: 1.º de Gibraltar á Córdoba por Ronda; 2.º de Málaga á Córdoba por Antequera; 3.º de Motril á Granada; 4.º de Gibraltar á Málaga siguiendo la costa, y de aqui á Granada.

3. **Aspecto general.** La diferencia de nivel y de terreno que se observa en la pendiente de la cordillera Penivética, y especialmente en el corto espacio de once leguas, desde la playa arenosa á la lengua de mar, hasta los picos peñascosos que se esconden en la region de las nieves perpetuas, pertene-

UNIVERSIDAD DE HUELVA 2010

cientes á las Alpujarras, hace de esta comarca uno de los mas hermosos, pintorescos y fértiles paises de la tierra, que encierra todos los climas y cria todas las producciones: los profundos valles, la abundancia de aguas, un sol africano templado por las brisas de la mar producen allí casi sin cultivo todos los vegetales de la zona tórrida. En esta rica comarca se acantonaron los árabes, y resistieron por mucho tiempo á los españoles; por cuya razon se conserva aun en ella la raza moruna menos alterada.

4. **Costas.** Son tortuosas, poco profundamente cortadas, y tienen por principales cabos: *Tarifa*, *Gibraltar* y *Gata*. Sus puertos son 1.° TARIFA, ciudad fortificada en el estrecho de Gibraltar, que pertenece á la provincia de Cádiz. 2.° ALGECIRAS, ciudad fortificada, cabeza de partido de la misma provincia, situada á una legua de mar sobre el mismo estrecho. 3.° GIBRALTAR, á la estremidad del estrecho de su nombre, que solo tiene cinco leguas de ancho al frente de esta ciudad. Tiene una cómoda y segura bahia frente de Algeciras, y toda la demarcacion del establecimiento es una península, cuyo istmo de arena casi la tiene separada de tierra firme, donde está nuestro campo atrincherado de San Roque. Está situada al O. de una gran montaña ó peñon, que es el *Calpe* de los antiguos. Gibraltar pertenece á los ingleses. MÁLAGA, gran ciudad, capital de la provincia de su nombre, con cincuenta y dos mil habitantes. Atraviesa la ciudad el riachuelo Guadalmerina. Su vega produce esquisitos frutos, especialmente vinos, almendras y pasas. Los alrededores son deliciosos, con jardines, huertas, paseos y casas de campo dignas de potentados. Allí prosperan tambien el algodon, la caña de azúcar y la cochinilla. Su principal edificio es la catedral con su torre de 331 pies de alto. Las *Malagueñas* pasan por las mas saladas y ladinas de Andalucía. 5.° ALMERIA, ciudad capital de la provincia de su nombre, con sede episcopal y 14,000 habitantes. Está situada en un llano al E. de la sierra de Gador y sobre la costa del Mediterráneo, donde tiene puerto habilitado.

5. **Curso de las aguas.** Los rios de esta vertiente son muy cortos y de poquísima importancia. Solo mencionaremos: 1.° El *Guadiaro*, que pasa por RONDA, ciudad, cabeza de partido en la provincia de Málaga, y principal pueblo de la Serrania de su nombre, con 16,000 habitantes. Está situado sobre una elevada roca cortada perpendicularmente por la naturaleza, y que dividiendo la ciudad en dos partes forma el horroroso precipicio llamado *Tajo de Ronda*, por el cual corre el rio Guadiaro, llamado allí *Guadalbin*. 2.° El *Guadaljorce* ó *Guadalquivirejo*, rio de la provincia de Málaga que desagua en el Guadalquivir y pasa por ANTEQUERA, ciudad cabeza de partido de la provincia de Málaga, con 21,500 almas, situada en llano su parte oriental y en cuesta la occidental, á la subida de la colina en que está el castillo militar, á un cuarto de legua del rio Gudaljorce. Este rio riega la hoya ó vega de Málaga, y desagua en el Mediterráneo al O. de esta capital.

6. **Divisiones políticas.** La vertiente meridional forma parte de las provincias de GRANADA, ALMERIA, MALAGA y CADIZ, ó una parte del antiguo reino de GRANADA, reunido á la monarquia española en 1492.

UNIVERSIDAD DE HUELVA 2010

§. IV. **Vertiente occidental.** 1. Está formada por la pendiente septentrional de la cordillera Penibética; por la occidental, de una serie de grupos que la preceden, componiendo ó siguiendo la mesa central, y que se llaman *montes Iberos ó cordillera Ibérica*; y finalmente por la pendiente meridional de una parte de los Pirineos oceánicos. Figura un semicírculo, cuyo radio es próximamente de 150 leguas desde el cabo de Tarifa hasta el cabo de Finisterre, lo que comprende mas de la mitad de la península, en cuyo espacio está encerrado todo el reino de Portugal que intercepta en la costa un rectángulo de 120 leguas de base y 40 ó 50 de altura.

2. Tres grandes cadenas ó cordilleras, esto es, la *Carpeto-vetónica*, entre Duero y Tajo; la *Oretana*, entre el Tajo y Guadiana; y la *Mariánica*, entre el Guadiana y el Guadalquivir; parten perpendicularmente á las playas oceánicas paralelas entre sí, y al macizo de la *Penibética*, atravesando la pendiente en toda su longitud, y terminándose ó perdiéndose en la mesa central. Estas cinco largas series de gradas escalonadas en un mismo sentido, formando cuatro grandes hoyas perfectamente distintas y atravesadas cada una por un rio, que son el Guadalquivir, el Guadiana, el Tajo y el Duero.

I. **Hoya del Guadalquivir.** 3. Está formada: 1.° por la pendiente septentrional de la cordillera Penibética. 2.° Por la pendiente occidental de las primeras sierras de los montes Iberos ó cordillera Ibérica; 3.° por la pendiente meridional de la cordillera Mariánica. Direccion general, de N. O. á S. O.; largo, 120 leguas; mayor anchura, 50 leguas.

4. **Montañas que las ciñen.** 1.° El reverso septentrional de la cordillera Penibética es solo notable por sus grupos tortuosos y confusos que penetran en la hoya.

2.° La parte de la cordillera Ibérica que forma la hoya al O., con los nombres de sierras de *Huescar*, *Sagra*, *Segura*, *Alcaráz*; la hoya al O. tiene el mismo caracter; su confusion es estraordinaria, y su enlace incierto. Atraviésanlas un pequeño número de caminos bien malos; el mas notable va de Cartagena á Granada por Guadix.

3.° En la sierra de Alcaráz se separa al O. la larga cordillera Mariánica que media entre la hoya del Guadalquivir y del Guadiana, y toma sucesivamente los nombres de *sierra de Segura*, *sierra Morena* y de *Aracena*, terminándose en la desembocadura del Guadiana. Tiene un desarrollo de 100 leguas en una longitud de 20. Su aspecto no presenta nada grandioso, y consiste en una serie de pendientes descubiertas, suaves y poco elevadas. Del lado de la mesa se presenta como una serie de colinas; pero en su envés meridional es muy escarpada, y presenta el cuadro de grandes cadenas. Aunque cortada por abundantes aguas y valles profundos, y aunque encierra escelentes esposiciones y una buena capa vegetal, es un pais de los mas despoblados, incultos y pobres de la península. En la parte de Sierra Morena solo se ven algunas bestias y pastores semi-salvages; este pais tiene una fama siniestra, como abrigo de malechores. Contiene ricos criaderos de minerales, y está poblada de jarales, coscojas, madroños y brezos En ella se fundaron por Olavide las nue-

UNIVERSIDAD DE HUELVA 2010

vas poblaciones de colonos estrangeros. Atraviesa la carretera de Andalucía por el difícil paso de Despeña-perros; y la de Sevilla á Estremadura. La primera, que comprende unas cien leguas, pone en comunicacion á Madrid con Cadiz por Ocaña, Villarta, la Carolina, Andújar, Córdoba y Sevilla. El resto de la cadena total disminuye en altura, y la atraviesan un pequeño número de caminos: 1.° de Córdoba á Badajoz por Llerena; 2.° de Sevilla á Mérida por el cuello del Monasterio. 3.° de Sevilla á Lisboa por Bejar.

5. **Aspecto general del pais.** El clima de esta hoya es muy semejante al de la vertiente meridional: las llanuras son ardientes, pero la temperatura de los altos valles es suave. La poblacion, esceptuando la de los grandes pueblos de la costa, es bastante escasa é ignorante, y deja sin cultivo ricas y fértiles comarcas. Razas de caballos árabes, rebaños de toros de los mas hermosos del mundo, y de merinos de lana superior; canteras de hermoso mármol, minas de mercurio, plata y plomo, salinas abundantes, unidos á un suelo feraz debieran hacer de este pais uno de los mas ricos del orbe; y sin embargo, la industria y la poblacion ha decaido de tal suerte que de 12,000 pueblos que cubrian en tiempo de los árabes las márgenes del Guadalquivir, están reducidos hoy escasamente á unos mil.

6. **Costas.** Forman un arco de círculo bastante profundo desde el cabo de Tarifa hasta la desembocadura del Guadiana. La punta mas notable es el cabo de Trafalgar, célebre por la batalla naval de 1805 en que la armada francesa-española fue destruida por la inglesa. El puerto principal es Cadiz, ciudad episcopal, capital de la provincia de su nombre, con 59.500 habitantes. Está situado en la punta septentrional de la isla de Leon, separada del continente por el rio *Santi Petri*. La bahia de Cadiz es escelente, y su puerto seguro y cómodo está defendido por varios fuertes: es el principal emporio de nuestras relaciones comerciales con las colonias y otros paises de Ultramar. Es pueblo lindísimo con calles tiradas á cordel, y el principal departamento marítimo. Su gran rada, que está guarnecida de fortalezas tiene mas de seis leguas de vuelta, y se encuentra entre la Rota, Puerto de Santa María, ciudad de la provincia de Cadiz, situada cerca de su embocadara á la orilla derecha del rio Guadalete, y el mismo Cadiz. Los buques de guerra se construyen en la pequeña rada de *Puntales* al S. de la grande, por la cual se entra en la bahia de *Puerto Real*, donde se encuentran: 1.° Puerto Real, 2.° la Carraca, arsenal marítimo y defendido por varios fuertes etc.

Finalmente, el sistema de fortificaciones de Cadiz se enlaza: 1.° con las de San Fernando, ciudad de la provincia de Cadiz, donde se halla el único observatorio astronómico de marina de España, con 18.200 habitantes, situada en la isla Gaditana ó de Leon, en terreno llano, y la mayor parte de marismas, por lo cual hace casi toda su riqueza con las inmensas salinas que pueblan casi todo su término. Comunica con la península por el famoso puente *Suazo*, situado al E., y que defiende la entrada de la isla; 2.° con las del fuerte de Santi Petri, situado al S. sobre una roca; y 3.° con el Trocadero, que defiende las inmediaciones de la isla al N.

UNIVERSIDAD DE HUELVA 2010

Al S. O. de la desembocadura del Guadalquivir se incorpora el Guadalete que pasa por los campos de JEREZ DE LA FRONTERA, ciudad de la provincia de Cadiz, con 33.233 habitantes, situada en un terreno elevado no lejos de dicho rio y en la carretera de Cadiz á Sevilla y Madrid.

Al N. O. de la misma desembocadura se incorpora el rio *Tinto*, cerca del cual está el puerto arruinado de PALOS, donde se embarcó Colon el 3 de agosto de 1492 para su famosa espedicion á que debimos el descubrimiento del Nuevo Mundo. Entre la confluencia de los rios *Odiel* y *Tinto* está situada HUELVA, villa capital de la provincia de su nombre con 6,500 habitantes, puerto de mar habilitado.

7. **Curso del rio.** El *Guadalquivir* (antiguo Betis), cuya hoya ó cuenca tiene 1605 leguas cuadradas, nace en las sierras de Alcaráz, Segura y Cazorla; corre al O. por parages muy ásperos casi inhabitados, y pasa: 1.° cerca de UBEDA, ciudad cabeza de partido de la provincia de Jaen, con 13.780 habitantes, y situada al pie de la famosa loma de su nombre entre el Guadalquivir y el Guadalimar; 2.° por ANDUJAR, ciudad de la provincia de Jaen, con 10.630 habitantes, y situada en una hermosa llanura á la orilla derecha del Guadalquivir, sobre el cual hay un buen puente por el que pasa la carretera de Andalucia. 3.° CORDOBA, punto de dominacion de los árabes, en cuyo tiempo contaba 100.000 habitantes; hoy capital de la provincia de su nombre, con 38.900, y situada en un llano al pie de Sierra Morena, bañada al S. por el Guadalquivir. Desde aqui este rio corre un pais llano, rico y poco poblado; se hace navegable, y baña á SEVILLA, ciudad capital de la provincia de su nombre, con 120.000 almas, y es la tercera poblacion de España, situada junto al arroyo Tagarete en la márgen izquierda del Guadalquivir, que se pasa por un puente de barcas, y en medio de la gran esplanada desde Sierra Morena á la Serrania de Ronda, muy fértil especialmente en el *Aljarafe*. Tiene nueve barrios estramuros, uno de los mas famosos es el de *Triana* situado á lo largo de la otra orilla del rio. Hay multitud de edificios grandiosos, entre ellos la *Catedral* con su torre de la *Giralda*, de 364 pies de altura, y el *Alcázar* con diez jardines. El clima es saludable y benigno, y es muy comun ver en diciembre los patios, jardines y campos cubiertos de flores. La poblacion está rodeada de naranjales y de inmensos olivares cuyo fruto es de tanta estima y valor. Tiene mas de treinta fuentes públicas, y el surtido de aguas viene por el famoso acueducto, que se compone de 410 arcos y que se llaman *caños de Carmona*. El rio es navegable hasta la *Torre del Oro* junto á la ciudad, por donde se comunica con el puerto de Cádiz, mediante los vapores diarios. Las Sevillanas pasan por muy hermosas y graciosas. Desde este punto el Guadalquivir forma islas considerables, dos de ellas llamadas *mayor* y *menor*, y la de *Cristina*, abierta artificialmente por el corto cauce del *Borrego*, donde se alimentan muy buenos ganados. Estiéndese en seguida una banda de terreno de dos leguas de ancho, llamada las *marismas*, que se estienden á lo largo del rio hasta su desembocadura por espacio de quince leguas, region abandonada é inhabitable. Frente á esta region y hácia su derecha el rio está

UNIVERSIDAD DE HUELVA 2010

limitado por un desierto de 60 leguas, desembocando en la m en SAN LUCAR DE BARRAMEDA, ciudad de la provincia de Cadiz, situada á la izquierda de dicha desembocadura, abundante en esquisitos vinos.

8. **Afluentes de la izquierda.** Son pequeños torrentes salados que atraviesan y bañan un pais poco habitado. Uno de ellos llamado *Guadalbullon* pasa por JAEN, ciudad capital de la provincia de su nombre, con 19.000 habitantes, situada á la orilla izquierda de dicho rio y á la falda de un monte de marmol entre varias sierras, elevada 350 varas sobre el nivel del mar. Su campiña produce cereales, vino aceite y ganados, zumaque, kermes, pastel y rubia. Se encuentra en el camino de Granada á Andujar, y fue la capital del antiguo reino de Jaen.

El *Genil*, otro de dichos afluentes que nacen en el *Corral de la Veleta* en el centro de *Sierra Nevada*, y tiene entre otros por afluente al *Darro*: En la confluencia de estos dos rios y al pie septentrional de la sierra, y en el arranque de una deliciosísima vega de 9 leguas está situada GRANADA, ciudad metropolitana, capital de la provincia de su nombre y del antiguo reino árabe, con 56,590 habitantes... Encierra magníficos edificios, entre ellos la *Alhambra*, palacio de los reyes moros, el *Generalife* ó casa de recreo de los mismos y la *catedral*.--Posee hermosos paseos y jardines deliciosísimos, que llaman *Cármenes*.--Esta ciudad fue conquistada á los moros por los reyes católicos en 1492.— El *Genil* corre en seguida por las ricas campiñas de Granada teatro de las guerras con los árabes; y se abre paso por entre dos cadenas separadas de la cordillera Penivética en LOJA, ciudad de la proviucia de Granada con 14,000 habitantes, situada á la falda de un cerro sobre dicho rio, que baña luego á ECIJA, ciudad de la provincia de Sevilla, situada á su orilla occidental; y termina su curso uniéndose al Guadalquivir mas arriba de PALMA DEL RIO.

9. **Afluentes de la derecha.** 1.° El *Guadalimar* rio poco profundo, pero de largo curso que nace en la sierra de *Alcaraz*. Acrécenlo otros varios, entre ellos, el *Guadarmena*. Cerca de este subafluente y á la falda oriental de una montaña está situada la pequeña ciudad de *Alcaraz*, cabeza de partido de la provincia de Albacete.

2.° El *Guadiel* y el *Rumblar*, torrentes de Sierra Morena, entre los cuales corre por esta parte la carretera de *Madrid* á *Cádiz*; y sobre ella se hallan situados: 1.° LAS NAVAS DE TOLOSA, célebre por la batalla de 1212 en que los cristianos derrotaron á los moros. LA CAROLINA situada en una loma, perteneciente á la provincia de Jaen y centro de las colonias Alemanas establecidas en 1767. BAILEN, célebre por la derrota y la capitulacion de los franceses en 1808: esta aldea está situada siete leguas al N. de Andujar y en frente del vado de *Mengibar* por el cual los españoles vadearon el Guadalquivir y se colocaron entre las dos divisiones de Dupont y de Wedel.

3.° El *Huelva* cuya hoya contiene la carretera de *Sevilla* á *Mérida* y termina mas arriba de esta primera ciudad.

Los demas afluentes de derecha son en gran número, pero no presentan nada notable.

UNIVERSIDAD DE HUELVA 2010

10. **Divisiones políticas.** La *hoya del Guadalquivir* forma políticamente parte de la *Andalucía*, subdividida antes en tres reinos: SEVILLA al S., CORDOBA en el centro, y JAEN al N. Hoy comprende una pequeña parte de la provincia de GRANADA, de JAEN, de HUELVA, de CADIZ, de *Córdoba*, de *Sevilla* y una pequeñísima parte de la de *Albacete*.

II. **Hoya del Guadiana.** 11. Está formada por la pendiente septentrional de la cordillera *Mariánica* y la pendiente meridional de la cordillera *Oretana*; pero como estas dos cadenas no se unen al E. con los grupos de la mesa central, el fondo de la hoya que comprende la parte meridional de dicha mesa queda abierta, esceptuando al medio dia donde se encuentra la Sierra de *Alcaraz*, y al N. donde está la de *Cuenca*, por manera que estos dos grupos estan reunidos por un terreno elevado y muy llano. Direccion general: del N. E. al S. O.: longitud 150 leguas: anchura 50 leguas.

12. **Montañas que la circuyen.** La cordillera *Mariánica* entre el Guadalquivir y el Guadiana no presenta en su pendiente septentrional nada notable. La parte de la mesa central que cierra la hoya es una de las mas tristes de la península: llanura vasta sin ondulaciones, sin árboles y sin aguas, mal poblada y cortada únicamente por dos carreteras: 1.° de *Cartagena* á *Madrid* por *Murcia* y *San Clemente*; 2.° de *Valencia* á *Madrid* por *Requena* y *Valverde*. La cadena de entre el Guadiana y el Tajo que es la cordillera *Oretana* comienza en el *cabo de San Vicente* por la Sierra de *Monchique*, corre al N. casi directamente echando al E. grandes ramales, continua en aquella direccion por la Sierra de *Estremoz*, vuelve al E. con el nombre de *Sierra de San Mamed*, y comprimiendo en gran manera el rio se alza en la Sierra de *Guadalupe*, desde donde toma el nombre de *Montes de Toledo*, que se borran insensiblemente en la gran *mesa central*, de tal suerte que el fondo de la hoya solo está separado de la del Tajo por alturas insensibles. La longitud de la cadena total es de 140 leguas, y su anchura de 20. Hállase atravesada por varias carreteras: 1.° de *Bejar* á *Evora*; que es la carretera de *Sevilla* á *Lisboa*; 2.° de *Badajoz* á *Estremoz*, que es la de *Madrid* á *Lisboa*; 3.° la de *Mérida* por *Trujillo* á *Almaraz*, continuacion de la precedente, y 4.° la de *Villarta* á *Aranjuez*, que es la gran carretera de *Madrid* á *Cádiz*.

13. **Aspecto general.** Las playas de esta hoya sufren calores ecuatoriales disminuidos algun tanto por las brisas del mar; pero las regiones elevadas gozan de una temperatura media; la parte comprendida entre la playa y la mesa central está muy despoblada é inculta á pesar de su fertilidad. Los habitantes de esta hoya son los mas perezosos é ignorantes de la península.

14. **Costas.** La costa es casi recta desde la desembocadura del *Guadiana* hasta el cabo de *San Vicente*, esceptuando la pequeña punta del cabo de *Santa Maria*: esta costa pertenece á Portugal y á cuyo largo pasa el camino que viene de *Sevilla*. Los principales cabos son los de *Santa Maria* y *San Vicente*: sus principales puertos son: 1.° CASTRO MARINO, ciudad fortificada á la desembocadura del Guadiana: 2.° TAVIRA defendida por una fortaleza: 3.° LAGOS defendido por varios fuertes: 4.° SAGRES, pequeño puerto for-

UNIVERSIDAD DE HUELVA 2010

tificado de donde salió la espedicion mandada por el príncipe Enrique de Portugal que descubrió la costa occidental del Africa.

15. **Curso del Rio.** El *Guadiana* (antiguo rio *Anas*) nace al N. de la Sierra de *Alcaraz* en las lagunas de *Ruidera* en la *Mancha*; tiene sus primeros tributarios en los *pinares de Cuenca*, y entra en el mar por *Ayamonte*, sirviendo de lindero con Portugal. Su hoya contiene 1712 leguas cuadradas. Despues de cuatro leguas de tránsito por un pais cenagoso, su curso desaparece entre juncos y abrojos, y aparece cinco leguas despues en el punto llamado *ojos del Guadiana*, formando al momento un magnífico canal natural. Atravesando un pais casi desierto baña á VILLAHARTA situada sobre el Gigüela que es el primer manantial del Guadiana, punto importante en la carretera de Madrid á Cádiz. A legua y media del Guadiana está situada en la gran llanura de la *Mancha*, de los antiguos campos oretanos, CIUDAD-REAL, capital de la provincia de su nombre, habitada por 10,730 almas. El Guadiana cambia varias veces su curso á causa de los ramales que impiden su paso y baña MEDELLIN, célebre por la batalla entre nuestras tropas y las francesas en 1809. MÉRIDA, ciudad cabeza de partido de la provincia de Badajoz, situada en una llanura baja que domina las lomas y cerros circunvecinos, bañada al S. por el Guadiana y al O. por su afluente el *Albarregar* sobre el cual tiene un magnífico puente de 81 arcos. Fué ciudad muy célebre en tiempo de los romanos é importante hoy por las carreteras que allí se cruzan. BADAJOZ, capital de la provincia de su nombre, situada á la orilla izquierda del Guadiana en una llanura sobre la carretera de Madrid á Lisboa á legua y media de la raya de Portugal. Es plaza fuerte, cuyo recinto comprende cinco puertas y diez frentes, dos hácia el rio y dos hácia tierra, con sus correspondientes baluartes; y las murallas apoyan sus estremos en el muro del antiguo castillo que está al oriente. Desde Badajoz, el rio forma un ángulo recto y sirve de límite entre los dos reinos de España y Portugal hasta MOURRAO baña á JURUMEÑA, ciudad fuerte portuguesa, y deja á la izquierda á OLIVENZA, villa cabeza de partido de la provincia de Badajoz, situada en una pendiente suave hácia el mediodia, y circuida de una deliciosa campiña que riega el arroyo de su nombre con inmensas dehesas de arbolado y pastos. Perteneció á Portugal y fue conquistada por los españoles en 1801. Desde *Mourrao* el Guadiana corre enteramente dentro de Portugal, y pasando cerca de la pequeña plaza de SERPA, se precipita por una quebrada de algunas toesas hasta cerca de MERTOLA, desde donde se hace navegable, sirve de nuevo de límite entre los dos reinos y termina su curso entre la ciudad portuguesa de CASTRO MARINO y la ciudad española de AYAMONTE, perteneciente á la provincia de Huelva y situada á la falda de un alto cerro, cerca de la desembocadura del rio en el mar por las islas de la *Canela é Higuerita*.

16. **Afluentes de la izquierda.** Son muy numerosos y bastante considerables, pero no atraviesan ningun pais notable. El mas importante bajo este concepto es el *Zuja ó Zujar*, que nace en los confines de la provincia de Córdoba y Badajoz, y cuya hoya contiene las ricas minas de ALMADEN, villa

UNIVERSIDAD DE HUELVA 2010

de la provincia de Ciudad-Real; y el *Albuera*, pequeño torrente que corre á lo largo del camino de Sevilla á Badajoz, célebre por la batalla de 1811 en que los ingleses derrotaron á Soult.

Afluentes de la derecha. 1. El *Gigüela*, que debiera considerarse como el verdadero Guadiana por la multitud de sus afluentes: nace sobre la venta de Cabrejas en la provincia de Cuenca. El *Rus*, uno de sus afluentes que pasa por SAN CLEMENTE, villa cabeza de partido de la provincia de Cuenca, donde se crian numerosos rebaños de ganado lanar; solo está separado del albeo del *Jucar*, rio del Mediterráneo, por un pais cenagoso; por manera que las aguas de los dos mares podrian unirse cortando algunas varas de terreno. Hácia el nacimiento del Gigüela, y en la carretera de Valencia, á Madrid se halla VALES, villa cabeza de partido de la provincia de Cuenca, situada en la falda oriental de un cerro, en cuya cima está la casa prioral de la orden de Santiago y un antiguo castillo, y por cuyo pie corre el arroyo *Bedija*, afluente del Gigüela.

2.° El *Gébora*, torrente que corre á lo largo de la carretera de Alcántara á Badajoz, y concluye delante de esta ciudad. A seis leguas de ella, y sobre las márgenes de este afluente se halla ALBURQUERQUE, villa cabeza de partido de la provincia de Badajoz, situada en declive á la falda de una montaña.

3.° El *Caya*, que baña á CAMPO MAYOR, plaza portuguesa que observa á Badajoz.

Los últimos afluentes son meros torrentes muy cortos que bajan de la sierra de *Estremoz*, y abren en esta diversas comunicaciones defendidas por ELVAS, ciudad portuguesa, rival de Badajoz, y la mas fuerte del vecino reino, que cubre la carretera de Lisboa.

17. **Divisiones políticas.** La *Hoya del Guadiana* comprende políticamente en España: 1.° la parte meridional de Castilla la Nueva, llamada la *Mancha*, y que forma parte de las provincias de CIUDAD-REAL y CUENCA; 2.° la parte meridional de *Estremadura* que forma la provincia de BADAJOZ. En Portugal: 1.° la parte occidental del *Alentejo*, capital EVORA: 2.° el pequeño reino de los *Algarves*, capital LAGOS.

III. **Hoya del Tajo.** 18. Formada por la pendiente septentrional de la cordillera Oretana, ó de entre el Guadiana y el Tajo; la pendiente meridional de la cordillera Carpetovetónica, ó de entre Tajo y Duero, y por el centro de la mesa central. Direccion general, de N. O. á S. O.; longitud 180 leguas; anchura 40 leguas.

19. **Montañas que la circuyen.** Hemos visto que la cordillera Mariánica ó de entre Guadiana y Tajo se perdia por las montañas de Toledo en la gran mesa central; por consiguiente, el fondo de la hoya del Tajo queda abierto al S. O., y se confunde casi con la del Guadiana; pero hácia el N. O. se presenta guarnecido de grupos bastante considerables, aunque de pendiente suave al O.: son estas las sierras de *Cuenca*, *Albarracïn*, *Molina* y *Sigüenza*, que se enlazan bastante bien entre sí, pero que son muy confusas y poco elevadas. La mas compacta es la de Albarracin, que sale del núcleo cen-

UNIVERSIDAD DE HUELVA 2010

tral de la península, y de la cual parten largos ramales y aguas en todas direcciones. Estas sierras estan cortadas por algunas carreteras: 1.ª de Cuenca á Madrid; de Zaragoza á Madrid por Calatayud.

La Sierra de Sigüenza solo se une confusamente con la cordillera Carpetovetónica ó entre el Duero y Tajo que se estiende formando sinuosidades del N. O. al S. O. desde la gran mesa en la que se apoya hasta el cabo *Roca*, en una longitud de 150 leguas con 25 de ancho.

Su parte oriental separa ambas Castillas, y se compone: 1.° de los grupos de Somosierra y Navacerrada, muy escarpados y ásperos, atravesados por la carretera que va de Madrid á Burgos por Aranda, la cual pasa por la *garganta de Somosierra*, posesion inespugnable, célebre por el paso de los franceses en 1808. 2.ª De la sierra de Guadarrama y Cebreros, célebre por sus quesos, atravesada en la garganta de Leon por otra carretera de Madrid á Burgos por Valladolid; y 3.ª por la sierra de Avila, que contiene las parameras mas áridas y salvages de la península.

La parte central separa á Estremadura del reino de Leon, y se compone de las sierras de *Gredos*, *Francia*, *Bejar* y *Gata*, notables por la fuerte inclinacion de sus pendientes meridionales. La primera está atravesada por la carretera de Plasencia á Salamanca en la garganta de Baños; y la última por la de Coria á Ciudad Rodrigo, que pasa por la garganta de Gata.

La parte oriental pertenece á Portugal, y se compone: 1.° de la *sierra de Estrella*, larga y ancha muralla surcada de arroyos profundos: solo está atravesada por un camino muy malo de Abrantes á Almeida. Es la mejor defensa de Portugal contra España; de modo que se necesita dar la vuelta á la Sierra para ir á Lisboa, desde Madrid por la carretera del Sur ó por Alcaráz, Badajóz, Estremoz etc., ó por la Carretera del N. por el Guadarrama sobre Salamanca ó Gata, sobre Ciudad Rodrigo, rodeando de allí la Estrella por Almeida, Viseo, Cohimbra y Torres Vedras, donde corta la estremidad occidental de la cadena entre Duero y Tajo. 2.° De las sierras de *Lausa* y de *Cintra*, que se prolongan de N. O. á S. O. hasta el cabo Roca: son muy ásperas y atravesadas únicamente por la carretera de Lisboa á Cohimbra por Torres Vedras. El flanco septentrional de la última contiene algunos puntos notables: 1.° VIMEIRO, célebre por la batalla de 1808, en virtud de la cual Junot evacuó el Portugal; 2.° CINTRA, donde se firmó la capitulacion que siguió á esta batalla. 3.ª TORRES VEDRAS, donde Wellington forzó á Massena á evacuar á Portugal.

20. **Aspecto general.** El clima de esta hoya es saludable, y el invierno poco sensible; la atmósfera suave en la parte superior, y muy cálida en la inferior. La industria escasa, las ciudades raras, en general poco pobladas; las campiñas por lo comun desiertas y estériles, y los caminos muy malos, esceptuando los que se aproximan á las dos capitales. Los habitantes graves é indolentes.

21. **Costa.** Es casi recta hasta la bahia de Setubal, y comprende entre esta bahia y el golfo de Lisboa una pequeña península que termina al S. O.

UNIVERSIDAD DE HUELVA 2010

en el cabo Espichel. Los principales son: *Sines*, *Espinchel* y *Roca*. Puertos: SINES, SETUBAL y LISBOA.

22. **Curso del Rio.** El *Tajo* (antigno rio Tagus) de 170 leguas de curso desde su nacimiento en Fuente Garcia en la sierra de Cuenca, hasta su boca en Lisboa: su albeo es tortuoso, estrecho en algunos puntos á causa de algunas rocas esparcidas por sus márgenes, que son áridas, y sus aguas amarillentas. La campiña que recorre es de aspecto siniestro, dominada por un cielo sin nubes ó por las tempestades, sembrada en trechos por bosquecillos de pequeñas encinas ó carrascas, y de rebaños de merinos guardados por pastores semi-salvages. En medio de estos desiertos baña á ALMONACID, célebre por la batalla de 1809. Comienza á tener un aspecto menos áspero al aproximarse á ARANJUEZ, sitio Real de primavera y pueblo de la provincia de Madrid, con 4,000 habitantes, en las carreteras generales de Valencia y Andalucia sobre la orilla izquierda del Tajo, en el que tiene un puente de hierro. El Real sitio se compone de un pueblo de regulares casas, del real palacio y de inmensos jardines y casas de recreo. Son dignos de mencion el *Parterre* delante del Palacio; la fuente llamada del Tajo, que eleva el agua unos 55 pies; el estanque de los peces, el jardinito de los *Bustos*, el jardin de la *Isla*, el jardin del *Principe*, donde hay aclimatadas plantas de Asia y de América; la *casa del Labrador*, que comprende un laberinto á la inglesa, y cuyo edificio encierra cuanto puede idearse de buen gusto y riqueza con solo objetos nacionales, y el pantano llamado *Mar de Ontigola*. El arte y la naturaleza presentan en este Real sitio cosas dignas de admiracion; pero aquellos árboles gigantes que se pierden en las nubes son solo efecto de la fuerza de la vegetacion hija de nuestro sol y nuestro suelo. Desde este fertil, pintoresco y delicioso pais, el Tajo sigue su curso dejando á la izquierda las llanuras de OCAÑA, villa de la provincia de Toledo; y baña: 1.° TOLEDO, ciudad metropolitana con título de primada y de imperial, capital de la provincia de su nombre, con 14,900 habitantes. Está situada sobre una roca y ceñida por el Tajo. 2.° TALAVERA DE LA REINA, villa de la provincia de Toledo con 7,600 habitantes, situada en un llano á la orilla derecha del rio. 3.° PUENTE DEL ARZOBISPO, villa cabeza de partido de la misma provincia, llamada tambien Villafranca del Puente, situada á orillas del rio, sobre el que tiene un buen puente en el camino de Madrid á Guadalupe. 4.° ALCÁNTARA, villa cabeza de partido de la provincia de Cáceres, situada en declive con un famoso puente romano sobre el rio. Este presenta desde aqui un curso tortuoso embarazado por varias rocas. Sirve de límite entre los dos reinos hasta mas abajo de MONTALBAN, siguiendo su curso por Portugal por una comarca esteril cubierta de montañas hasta Abrantes, donde comienza á tener un curso mas apacible: entonces su albeo se ensancha, y las campiñas son fértiles y pobladas. Llega asi á Santaren, donde se ensancha mas y mas dividiéndose en varios brazos, y concluyendo por formar una especie de delta cubierto de numerosas islas, presentándose por fin como un gran lago marítimo, á cuya orilla derecha se halla colocada LISBOA (antigua Olisipo), capital del vecino reino de Portugal, con un puerto de cinco leguas y 260,000

UNIVERSIDAD DE HUELVA 2010

habitantes. Por debajo de esta ciudad el Tajo se estrecha poco á poco, y forma una barra peligrosa entre los fuertes de San Julian, San Antonio y Bugio, que defienden su entrada, y se precipita en el Oceano por una inmensa boca cuyas estremidades forman los cabos de Roca y Espichel.

23. **Afluentes de la izquierda.** Son estos unos meros torrentes que no atraviesan ningun punto notable, por lo cual solo citaremos en Portugal: 1.° el *Sever*, que baña á MARVAO, plaza fuerte que se une con CAMPO MAYOR para cubrir el espacio entre el Guadiana y el Tajo; 2.° el *Zatas*, que sale de sierra de Estremos, baña con sus numerosos afluentes un pais desierto, y concluyen frente de Lisboa.

24. **Afluentes de la derecha.** 1.° El *Jarama*, que nace junto al Cardoso en la sierra de Tamajon, y afluye en el Tajo bajo de Aranjuez, notable por los subafluentes que recibe, y son 1.° el *Tajuña*, que nace en la sierra de Solorio, bañando entre otros pueblos á BRIHUEGA, villa cabeza de partido de la provincia de Guadalajara, con 4650 habitantes, situada en terreno entrellano á la mitad de un declive de un cerro alto: esta villa está defendida por un antiguo castillo tomado por asalto en 1710 por Vendome que hizo capitular la retaguardia de los aliados. A corta distancia está Villaviciosa, donde dos dias despues fueron completamente batidos por los españoles. 2.° el *Henares*, que nace en la provincia de Guadalajara cerca de Horla, y siguiente al S. O. baña: 1.° SIGUENZA, ciudad episcopal de la provincia de Guadalajara, con 5,000 habitantes, situada en el descenso de un cerro, en cuyo punto superior está el castillo y el palacio del Obispo, y el inferior llega al valle por donde corre el rio Henares que riega sus huertas y alamedas; 2.° GUADALAJARA, ciudad capital de la provincia de su nombre, con 5,900 habitantes, situada en las carreteras de Madrid á Aragon y á Logroño. El término de la ciudad está entre la campiña de Alcalá y la Alcarria; 3.° ALCALÁ DE HENARES, ciudad cabeza de partido de la provincia de Madrid, situada en campo llano y fertil á la derecha y cerca del rio de su nombre, y en la carretera de Aragon. El rio se cruza por un puente de piedra, donde alcanzó una victoria el Empecinado contra los franceses, y sobre esta parte empieza la cuesta Zulema, que corta la montaña de San Juan del Viso donde estuvo la antigua Compluto. 3.° El *Manzanares*, pequeño riachuelo, notable únicamente porque baña el real sitio del Pardo, la Casa de campo, y á

MADRID, capital de las Españas y de la provincia de su nombre, corte de los reyes, residencia del Gobierno, de las Cortes, de un capitan general y de una audiencia, con 200,000 habitantes. Esta villa está situada en el centro de la península, en pendiente desigual y en un llano árido sin aguas y sin verdura: se inclina al S. hácia el Manzanares que tiene dos soberbios puentes de piedra, el de Segovia y el de Toledo. Tiene calles notables por su anchura y su grandeza, como las de Alcalá, Mayor, Atocha etc. Entre sus 7000 edificios sobresalen el Palacio Real, el Museo de Pinturas, la Aduana, la Casa de Correos, el teatro de Oriente (hoy Congreso), San Isidro, las Salesas, Buena-Vista, el palacio de Liria, la casa de Villahermosa, y las nuevas de

UNIVERSIDAD DE HUELVA 2010

Mariátegui, Casa-Irujo y Cordero, edificadas sobre solares de conventos. En la parte oriental por donde la poblacion se ha acrecentado no hay barrios, pero en los demas rumbos estan el Barquillo, San Anton y las Maravillas al N., las Vistillas y Moreria al O., y Lavapies, San Lorenzo, Rastro y la Paloma al S., donde habita la gente menos acomodada y los afamados Chisperos y Manolas. La cerca de Madrid es una tapia de ladrillo y pedernal aspillerada, donde hay quince puertas y portillos, y es digna de notarse la de Alcalá, de suntuosa y elegante fábrica, por donde sale la carretera de Aragon. A pesar de la aridez del terreno, tiene Madrid buenos paseos poblados de árboles, que son el Prado, el Retiro y la plaza de Oriente, dentro de muros; la Castellana, las Delicias, la Florida, Luchana y la Ronda en las afueras; y entre ellos y en otros puntos de la poblacion hay magníficas fuentes, y el monumento del Dos de Mayo en el Prado, el Obelisco en la Castellana, y la estátua ecuestre de bronce de Felipe IV en la plaza de Oriente. Los establecimientos mas notables son el Museo de Pinturas, el de Trinidad, el Topográfico, el Gabinete de Historia natural, la Armeria Real, la Galeria Topográfica, el Diorama etc. Hay cinco teatros.

2.° El *Guadarrama*, que nace en la sierra de su nombre, á cuya derecha se halla el Escorial, Real sitio de otoño en la provincia de Madrid. Encierra el Real monasterio de San Lorenzo edificado por Felipe II en 1557 en memoria de la batalla de San Quintin. La planta de este edificio representa un paralelógramo rectangular que cuenta 744 pies de N. á S. y 580 de E. á O. con una elevacion proporcionada. Pasa por la octava maravilla del mundo.

3.° El *Alberche*, que nace en la sierra de Avila, célebre por haberse dado sobre sus orillas la famosa batalla de Talavera, villa situada mas abajo de la confluencia de este rio.

4.° El *Alagon*, rio que nace hácia el Escorial y pico de Cervero, y corre por la hoya del Tajo por una abertura que pasa entre las sierras de Gredos y Gata, y se le incorporan algunos subafluentes, entre ellos el *Jerte*, que baja de la sierra de Bejar y pasa por Plasencia, ciudad con silla episcopal, cabeza de partido en la provincia de Cáceres con 6,800 habitantes, situada á la orilla derecha de dicho rio en una loma suave rodeada de montañas. El Alagon despues de pasar por Coria, otra ciudad episcopal, cabeza de partido de la misma provincia de Cáceres, termina su curso uniéndose al Tajo mas arriba de Alcántara, villa tambien cabeza de partido de la provincia de Cáceres. Sobre el Tajo está el famoso puente romano que le dió nombre. Al S. de Alcántara se halla Cáceres, villa capital de la provincia de su nombre con 7350 habitantes. Está situada sobre un cerro algo estenso y no muy elevado; y riegan su término tres rios afluentes del Tajo.

5.° El *Herjas*, que sirve de frontera á Portugal, y nace cerca de Monsanto, plaza fuerte portuguesa semi-arruinada.

Algunas corrientes caen en la mar entre el cabo de San Vicente y la desembocadura del Tajo. El mas notable es el *Sadao*, que nace en la sierra de Monchique, corre hasta Alcacer do Sal, y desagua en la bahia de Setubal. Uno

UNIVERSIDAD DE HUELVA 2010

de sus afluentes nace cerca de Ébora, plaza antigua portuguesa semi-arruinada.

25. **Divisiones políticas.** La hoya del Tajo comprende políticamente en España: 1.° La parte septentrional de Castilla la Nueva, ó sea de las provincias de Guadalajara, Madrid y Toledo. 2.° La parte septentrional de Estremadura, ó sea de la provincia de Cáceres. Y en Portugal: 1.° La parte occidental del Alentejo. 2.° La parte meridional de Beira, capital Coimbra. 3.° Y la mayor parte de la Estremadura portuguesa, capital Lisboa.

IV. **Hoya del Duero con las secundarias del Mondego y del Miño.** 26. Está formada: 1.° por la pendiente septentrional de la cordillera Carpetovetónica ó de entre Tajo y Duero; 2.° por la parte septentrional de la mesa central; 3.° por la pendiente meridional de una parte de los Pirineos occeánicos. Direccion general del E. al O; longitud 150 leguas; ancho 90. Es la mayor de la península.

27. **Montañas que la circuyen.** 1.° El anvés septentrional de la cordillera Carpetovetónica ó de entre Tajo y Duero, hecha ramales considerables, especialmente los que se separan de la sierra de la Estrella: los unos forman una larga muralla paralela á la frontera de Portugal; los otros, cuyos principales grupos son las sierras de Caramula y de Alcoba, se dirigen al N. O., y luego al S. O., encerrando asi la pequeña hoya del Mondego en un triángulo de montañas, formado por la sierra de la Estrella que sirve de base, y las dos citadas de lados. La carretera de Almeida sobre Cohimbra y Lisboa da la vuelta á estas montañas; y uno de sus primeros mamelones, llamado el Busaco la cierra completamente. Toda esta masa triangular es un verdadero laberinto y comprende un pais escabroso.

2.° El fondo de la mesa central es muy elevado, esteril y guarnecido al E. de grupos considerables; entre los cuales descuellan las sierras de Moncayo, Urbion y Oca. Estos grupos estan atravesados por las mas importantes carreteras de España: 1.° de Almazan á Pamplona por el Moncayo y Valtierra sobre el Ebro; 2.° de Burgos á Pamplona por la sierra de Oca y Logroño sobre el Ebro; 3.° de Burgos á Vitoria por el desfiladero de Pancorbo, que es la carretera de Madrid á Francia. La sierra de Oca se une por unas llanuras muy elevadas á la sierra de Reinosa, centro de los Pirineos oceánicos hácia los manantiales del Ebro.

3.° El macizo de los Pirineos, muralla simétrica á la de la cordillera Penivética, se estiende en línea recta desde el cabo de Finisterre en el Oceano, hasta el cabo de Creus en el Mediterráneo, y constituye la cordillera Galibérica, que puede subdividirse en Pirineos oceánicos ó continentales, ó en Pirineos españoles y franceses. Los Pirineos oceánicos se estienden desde el cabo de Finisterre hasta la garganta de Goritti, desde donde se separa un gran ramal que va á morir á la punta del cabo Higuer en el golfo de Gascuña, y que se subdivide en Pirineos Galáicos ó Gallegos, Pirineos Astúricos ó Asturianos, y Pirineos Vizcainos ó Vascongados. Solo los dos primeros de estos grupos pertenecen á la hoya del Duero. Estas montañas echan hácia el S. grandes ramales, de los cuales los unos vienen á morir sobre el Duero, y los otros cir-

UNIVERSIDAD DE HUELVA 2010

cundan la pequeña hoya del Miño. Sus gargantas son difíciles y elevadas, y dan paso á pocos caminos: 1.° de Burgos á Santander por el nacimiento del Ebro; 2.° de Leon á Oviedo; 3.° de Valladolid á la Coruña por Astorga y Lugo; 4.° de Oporto á la Coruña ó Ferrol por Praga, Chaves y Santiago.

28. **Aspecto general.** Esta hoya pudiera ser una de las mas ricas de la península si se utilizaran todos sus terrenos. Algunos puntos estan cubiertos de arena y no pueden cultivarse; en otros la tierra es muy crasa y profunda y en invierno se convierte en lodazales. Hay numerosas paranceras aunque en general de poca estension; los rios se desbordan con facilidad, y las comunicaciones son malas. El aspecto del pais es triste en lo interior; pero en sus valles y la parte de costa es risueño, feraz, templado y delicioso en muchos parages. El clima es generalmente desigual y riguroso en lo interior, pero templado en las costas.

29. **Costa.** Forma un arco de círculo poco pronunciado desde el cabo *Roca* hasta el de *Finisterre*. Sus puntas principales son: los cabos *Peniche*, *Mondego*, *Corrobedo y Finisterre*. Contiene los puertos siguientes: PENICHE, villa fuerte portuguesa. AVEYRO, otra villa fuerte de Portugal. OPORTO, otra de las mejores ciudades de Portugal situada á la desembocadura del Duero, cuya barra es difícil y peligrosa. CAMIÑA, que tambien pertenece á Portugal á la desembocadura del Miño. VIGO, ciudad de la provincia de Pontevedra con 5700 habitantes situada sobre la pendiente de un monte en anfiteatro y sobre la orilla del mar en la espaciosa y segura ria de su nombre capaz de contener todas las escuadras del mundo. Su puerto está entre el baluarte de la Lag y la punta de Teis. Su clima es templado, y su campiña muy feraz y pintoresca. Su lazareto es uno de los principales de nuestras costas.

30. **Curso de las aguas al S. del Duero.** 1.° El MONDEGO, cuya hoya muy montuosa está formada al S. por la Sierra *Estrella* al N. por la Sierra *Carámula y Alcoba*, y figura una especie de tronco de pirámide. El rio baja de la Sierra de la Estrella y tiene su alveo estraordinariamente encajonado entre montañas inaccesibles, cortadas únicamente por malos senderos; recibe afluentes torrentosos y entra en pais llano en COIMBRA, ciudad portuguesa, capital de la provincia de *Veyra* en el camino de Lisboa á Oporto; y concluye su curso en FIGUEIRA, puerto portugues donde desembarcó Wellington en 1808.

2.° El VOUGA, rio torrentoso que baja de la Sierra de Alcoba y concluye en la bahia de AVEYRO.

31. **Curso del Duero.** El *Duero*, antiguo Durius, nace en la *laguna negra* en la falda meridional de la *Sierra de Urbion*. Pasa cerca de las ruinas de la antigua NUMANCIA y baña en seguida: SORIA, ciudad capital de la provincia de su nombre situada en las parameras mas desnudas y elevadas de la península. Sus contornos rasos y sin arbolado tienen un aspecto de lúgubre monotonia. ARANDA DE DUERO, villa de la provincia de Burgos situada en la carretera de Castilla para Francia, á la derecha del Duero en terreno llano y fértil. TORDESILLAS, villa cabeza de partido situada en la orilla del Duero, en

UNIVERSIDAD DE HUELVA 2010

la carretera general de Galicia, en pais alegre y despejado. ZAMORA, ciudad capital de la provincia de su nombre con 9990 habitantes; situada sobre la carretera de Salamanca á Leon á la derecha del Duero, cuyas aguas riegan un gran número de huertas, paseos y arboledas que hermosean sus afueras. Entre sus edificios merece notarse el palacio que llaman de *doña Urraca*, donde se refugió Vellido Dolfos despues de asesinar al rey Sancho II; el palacio del *obispo*, y la casa del *Cid*. En este punto el Duero encuentra un largo ramal de los Pirineos de Galicia que le obliga á correr de N. á S., sirviendo asi de frontera á España y Portugal por espacio de 20 leguas; y recobrando su direccion al O. se interna en Portugal, bañando paises poco importantes hasta OPORTO donde desemboca en el Oceano. Solo es navegable 30 leguas de las 130 de su curso.

32. **Afluentes de la izquierda.** 1.° El *Adaja* que nace en la Sierra de *Avila* cerca de Villa Toro pasa por AVILA, ciudad capital de la provincia de su nombre con 4500 almas, situada en terreno suavemente desigual, elevado sobre las afueras, y rodeado de sierras. Conserva el tipo legal de las medidas de áridos, que por eso se llama *pote* ó *marco de Avila*. El Adaja recibe al *Cresma* que nace en la Sierra *Peñarala* y pasa cerca de la GRANJA ó SAN ILDEFONSO, sitio real de verano en la provincia y partido de Segovia. Fué establecido por Felipe V en 1720, á imitacion de Versalles, en el paraje semicircular que circunvalan por el S. elevadas sierras y terminados cerros. Compónese este real sitio de cuatro partes: el pueblo, el palacio, la colegiata y los jardines. El *palacio* es un hermoso edificio ricamente adornado en su interior. Los *jardines* son lo mas magnífico del sitio, y rivalizan con los de las mejores estancias reales de Europa. Comprenden una estension superficial de 1.640,000 varas cuadradas, donde se admiran caprichosos cuadros, estanques, multitud de estátuas y jardines que decoran los paseos, un complicado laberinto y mas de 3.000,000 de hermosos y elegantes árboles. Las soberbias fuentes esparcidas por estos jardines, de las cuales hay ocho simétricas en la plazuela de las ocho calles, desde cuyo centro se ven saltar diez y seis, añaden á todo este conjunto de bellezas un mérito sin igual. A media legua está el palacio de *Valsain*, cuya escalera ensalzan los inteligentes; algo mas apartado el de *Riofrio*, en el camino de Segovia la quinta de *Quitapesares* dependencias todas del real sitio, que dista doce leguas de Madrid y dos de SEGOVIA, ciudad capital de la provincia de su nombre con 13000 habitantes, situada sobre un cerro, bañada por el N. por el *Oresma*, con cinco puentes, y por el S. con arroyo *Alamores*, en hermosa ribera y clima destemplado y frio. Entre sus magníficos edificios merecen citarse la *catedral* de estilo gótico con un pararayos en su alta torre; el *alcázar* de arquitectura árabe que ocupa el colegio de artillería; y el *acueducto* que surte de aguas la ciudad.

2.° El *Tormes* que nace en la fuente de *Tormejon* en la Sierra de *Gredos* y baña: ALVA DE TORMES, villa cabeza de partido de la provincia de Salamanca, situada en el declive de un collado á orillas del rio, cuyas riberas y ve-

UNIVERSIDAD DE HUELVA 2010

ga producen granos en abundancia. SALAMANCA, ciudad episcopal con universidad, y capital de la provincia de su nombre con 14000 habitantes. Está situada sobre colinas á la márgen del rio y próxima á los famosos y celebrados valles de *Otea y Zurguen*. La catedral es uno de sus mejores edificios. Desde su puente parte la calzada romana llamada de la *plata* que conducia á Mérida.

3.º El *Agueda* que baja de la Sierra de *Gata* y baña á CIUDAD RODRIGO, ciudad cabeza de partido de la provincia de Salamanca, situada en terreno elevado, al N. del rio; es plaza fuerte y fronteriza á Portugal. Tiene muralla, foso y alcázar con siete puertas para la comunicacion. Desde algo mas abajo el Agueda sirve de límite con Portugal y entra en el Duero cerca de Fregeneda.

4.º El *Coa* que bajando de la Sierra de Gata corre por Portugal y baña á ALMEIDA, ciudad fuerte portuguesa, rival de Ciudad-Rodrigo.

33. **Afluentes de la derecha.** 1.º El *Pisuerga* que nace en Piedrasluengas en la mesa de Reinosa, que sigue la carretera de Burgos á Valladolid y baña: VALLADOLID, ciudad capital de la provincia de su nombre con 21000 habitantes, situada en una gran llanura á la márgen izquierda del rio y atravesada por el arroyo Esgueva. Sus alrededores son agradables, con buenos paseos, arbolados y huertas: el clima es húmedo, frio y nebuloso. Esta ciudad es el centro de todas las carreteras de la hoya del Duero. Las aguas del Pisuerga se acrecen: 1.º con el *Arlanzon* que nace en el puerto Manguillo en la Sierra de Burgos y baña: BURGOS, ciudad capital de la provincia de su nombre con 7280 habitantes, situada parte en llano, parte en cuesta, á la orilla derecha del rio, en la carretera de la corte para Francia y en la union de la que viene por Valladolid. Está cercada por antiguas murallas y entre sus edificios merecen citarse su bellísima catedral de estilo gótico. Su clima es húmedo y de los mas frios de España; 2.º el *Carrion* que baña: CARRION DE LOS CONDES, villa cabeza de partido de la provincia de Palencia situada en la orilla derecha del rio en una llanura, cuyo horizonte deja ver una estension de 18 leguas. Es célebre en la historia por el duelo de los condes yernos del Cid. PALENCIA, capital de la provincia de su nombre con 10800 habitantes, situada á la orilla izquierda del rio, en espaciosa llanura y clima frio. La posicion de esta ciudad hacen de ella el principal depósito de todos los mercados del pais, y del comercio de granos y harinas de Castilla. Tiene alegres y arbolados paseos, huertas en la isla artificial de *Osorio* y amenos sotos.

2.º El *Sequillo* ó *Rioseco* que pasa por MEDINA DE RIOSECO, ciudad cabeza de partido de la provincia de Valladolid situada junto al riachuelo de su nombre.

3.º El *Esla* que nace en Valdeburon en las montañas de Leon (Pirineos asturianos), y es solo notable por sus numerosos afluentes: 1.º El *Torio* que pasa por LEON, capital de la provincia de su nombre con 5600 habitantes, situada en la misma confluencia de los rios Torio y Bernesga que se pasan el uno por el puente Castro y el otro por el de San Marcos, en una especie de

UNIVERSIDAD DE HUELVA 2010

isla rodeada con amenas huertas, prados con cierros de seto vivo y mucho arbolado. Entre sus edificios merece citarse su suntuosa catedral una de las primeras obras arquitectónicas del reino. Por esta ciudad pasa la carretera para Asturias, y de ella salen varios caminos, á Astorga, Miranda de Ebro, Logroño y otros pueblos. Fué antigua corte de los reyes de su nombre. El *Tuerto* que pasa por Astorga, ciudad de la provincia de Leon situada en la carretera de la córte á Galicia, no lejos de los rios Tuerto y Gerga, cercada de antiguas murallas y torreones. En la catedral de estilo gótico está colocado el famoso reloj de los maragatos. La comarca próxima perteneciente tambien á la provincia de Leon que comprende unos 36 pueblos en el espacio de unas cuatro leguas se llama Maragateria, cuyos habitantes dedicados á la arrieria conservan aun su trage peculiar y estraño.

4.° El *Sabor*, el *Tua* y el *Tamega* son rios portugueses que bajan de la cadena entre Duero y Miño, y atraviesan un pais muy áspero y salvaje que forma la provincia de Tras-os-Montes: sobre el último se encuentran: Chaves y Amaranto, pueblos portugueses célebres en la campaña de 1809.

34. **Curso de las aguas al N. del Duero.** 1.° El Cavado, que baña á Braga, ciudad portuguesa, capital de la pequeña provincia de entre Duero y Miño, hermoso y fértil pais, el mas industrioso y poblado de Portugal.

2.° El Miño. La hoya de este rio es muy confusa y notable, compuesta de un gran círculo de montañas en su parte superior y de un pais de llanuras en su parte inferior. El círculo de montañas está formado: al N. O. por la Sierra del Estrado (Pirineos asturianos), que echa un largo ramal semi-circular entre las hoyas del Esma y del Sil, que se une con el Miño arriba de Orense, al N. O. por la Sierra de Pico y de Mondoñedo (Pirineos galaicos) que echan al S. O. otro ramal simétrico al primero, que se va á servir de barrera al rio en el mismo punto: este gran espacio circular está cortado en el centro por un tercer ramal que viene de Peñamarela (Pirineos asturianos), y separa los dos brazos principales del rio, el Miño, al N. O. y el Sil al N. E., cuyos brazos se reunen en el mismo paraje en que se forma el círculo. Estos tres ramales y las dos hoyas del Miño y del Sil estan atravesados por la carretera de Astorga á la Coruña, verdadero desfiladero de 40 leguas de largo.

El *Miño* nace en Fonte-Miña en la Sierra de Mondoñedo, atraviesa un pais ameno y muy poblado y baña á Lugo, ciudad capital de la provincia de su nombre con 7290 habitantes, situada sobre una colina en pendiente suave y á la márgen oriental del rio, sobre cuyo puente de siete arcos pasa la carretera que va de Madrid á la Coruña. Ocupa casi el centro de Galicia y su clima es el mas frio de aquel reino.

El *Sil* nace en la montaña Magdalena, atraviesa un pais muy escabroso y baña á Ponferrada, villa del Vierzo en la provincia de Leon, situada en una colina en la confluencia del Baeza con el Sil.

Ambos rios, esto es, el Miño y el Sil, se reunen al N. de Orense ciudad capital de la provincia de su nombre con 4100 habitantes, situada á las márgenes del rio Miño, sobre el cual tiene un puente de diez arcos. Su clima

UNIVERSIDAD DE HUELVA 2010

es cálido, húmedo y no de los mas sanos. Son notables sus fuentes termales llamadas las Burgas. El vino es la principal produccion de su término y el que llaman *tostado* compite con los mas esquisitos. Por aquí debe pasar la nueva carretera de Madrid á Vigo. El Miño desde Orense se abre paso por entre montañas y corre luego en una pequeña hoya semicircular, poblada y fértil, y sirviendo de frontera á Portugal y España baña: Tuy, ciudad episcopal de la provincia de Pontevedra con 6100 habitantes, plaza fronteriza de Portugal, situada entre rios y casi aislada, en terreno alto sobre la orilla derecha del Miño. La campiña es una vega feraz, llamada de Ouro por el riachuelo que le riega, y toda está plantada de viñas, limoneros, naranjos y otros árboles frutales. En frente de Tuy y á la orilla opuesta del rio se halla Valenza de Miño, plaza fuerte portuguesa.

Finalmente, el Miño despues de un curso de mas de 50 á 60 leguas desemboca en el Oceano entre la Guardia y Camiña, dos villas poco importantes, la primera de España, y la segunda de Portugal.

3.° El Ulla. Este rio nace hácia Monterroso y camina unas 18 leguas por terrenos fértiles cubiertos de naranjales y limoneros. Entre sus pequeños afluentes se cuenta el riachuelo llamado Sar que baña: Santiago, antigua capital del reino de Galicia, perteneciente á la provincia de la Coruña, con 28000 habitantes. Está situada á la falda del monte Pedroso, en su pendiente hácia el Ulla. Tiene magníficos edificios, entre los cuales sobresalen la catedral donde se venera el cuerpo del apóstol Santiago, objeto de antiguas peregrinaciones asi nacionales como estrangeras, el gran hospital y el ex-monasterio de S. Martin. Tiene universidad literaria. Su clima es muy húmedo. El Padron, distante dos leguas de Santiago, villa cabeza de partido de la provincia de la Coruña con 3800. Está situada á la izquierda del rio Sar, que le divide de *Dodro* y *Lestrobe*, comunicándose por un puente en el camino de la Coruña á Vigo por Santiago. A corta distancia está el puente Cesures sobre el Ulla, que termina su curso en la ria de Arosa, cerca del Carril.

4.° El Lerez, mero riachuelo que nace en los montes de Acibeiro, que riega su pais frondoso y fértil, y que solo merece mencionarse por hallarse situada á su desembocadura. Pontevedra, villa capital de la provincia de su nombre con 3800 habitantes, rodeada de arboledas y paseos deliciosos, de muchas huertas y jardines.

35. **Divisiones políticas.** La *hoya del Duero* con las secundarias del Mondego, Miño &c., comprende políticamente en *España*: 1.° Castilla la Vieja, en casi su totalidad ó sean las provincias de Segovia, Avila, parte de Burgos, Soria y parte de Logroño; 2.° el reino de Leon, ó sean las nuevas provincias de Leon, Zamora, Valladolid, Palencia y Salamanca; 3.° la parte meridional de Galicia, ó sea las nuevas provincias de Pontevedra y Orense y la parte meridional de las de Lugo y la Coruña. En *Portugal*: 1.° Entre *Duero y Miño*, capital Braga; 2.° *Tra-os-Montes*, capital Miranda de Duero; 3.° la mayor parte de la Beira; 4.° una pequeña parte de la Estremadura portuguesa.

UNIVERSIDAD DE HUELVA 2010

§ V. **Vertiente septentrional.** 1. Formada por el lado septentrional de los Pirineos oceánicos desde el cabo Finisterre hasta la punta del Higuer, figurando una banda estrecha entre la costa y la cadena de una longitud de 120 leguas y de 15 de ancho.

2. **Montañas de circunvalacion.** Los *Pirineos oceánicos* tienen sus ramales del Norte mas cortos y mas escarpados que los del Mediodia, viniendo á morir en la costa dando á esta un caracter muy áspero. Las carreteras que cortan los Pirineos galaicos y asturianos quedan mencionadas en la hoya precedente, las de los *vizcainos* son: 1.ª de Burgos á Bilbao por Briviesca y Osma; 2.ª de Burgos por Miranda y Vitoria la garganta de las salinas, Tolosa é Irun á Bayona que es la principal carretera de España á Francia; 3.ª de Pamplona á Tolosa por la garganta de Goritti.

3. **Aspecto general.** Esta vertiente es muy montuosa y presenta muy cortas llanuras. Su clima es húmedo y un poco frio. Los pastos y los bosques son los principales productos del suelo que produce con dificultad el olivo, el naranjo y la viña. Su poblacion es activa, laboriosa y entusiasta de su independencia.

4. **Costa.** Es casi recta, muy áspera y elevada y no presenta playas sino en el fondo de algunos pequeños ancones. Sus principales cabos son: Finisterre, Ortegal, Peñas, Machichaco. Sus principales puertos son: 1.° la Coruña, ciudad capital de la provincia de su nombre, plaza de armas y residencia del capitan general y audiencia de Galicia con 13000 habitantes. Está situada en la costa del Atlántico en una península cercada de murallas, con puerto abrigado y capaz que defiende el castillo de S. Anton, edificado en una isleta. Es notable la torre de Hércules que sirve de fanal. 2.° El Ferrol, villa de la provincia de la Coruña y uno de los departamentos de marina. Está situada en una gran ria por donde desembocan el Mero y el Unia, y donde el Oceano forma una ensenada capaz y abrigada que constituye uno de los mejores puertos. La entrada es tan estrecha que solo caben las embarcaciones una á una, y está defendida con fuertes y baterias que cruzan sus fuegos. Tiene muy buen arsenal con astillero y diques para la construccion y carena de los buques de la Armada nacional. 3.° Vivero, villa cabeza de partido de la provincia de Lugo con 4700 habitantes, situada á la falda oriental de los feraces montes de Chamorro, San Roque y Real, junto al rio Labrada que tiene dos puentes en el camino de Ferrol á Ribadeo. Su puerto es bastante capaz; y su valle regado por el Landrobe es muy fértil. 4.° Ribadeo, villa de la provincia de Lugo situada en la orilla izquierda del Eo, que á su entrada en la mar forma una gran ria límite entre Asturias y Galicia. 5.° Avilés, villa cabeza de partido de la provincia de Oviedo, situada á orillas del mar cantábrico que le forma ria y puerto habilitado. 6.° Gijon, villa de la misma provincia con 4700 habitantes, situada al pie de una colina parte en la falda y parte en el llano rodeada del mar por el septentrion con una darsena y buen puerto. 7.° Santander, ciudad episcopal, capital de la provincia de su nombre con 18500 almas, situada en la costa cantábrica, en una especie de pe-

UNIVERSIDAD DE HUELVA 2010

ninsula entre el mar y la ria de su nombre, con un arrabal llamado de Caso, á media legua al N. O. y sin mas salida por tierra que la occidental camino de Burgos y de la Rioja. Su puerto es el principal del mar del N. y su término muy montañoso. 8.° SANTOÑA, fortificada por los franceses que la ocuparon en 1808, y que ha tomado bastante importancia por su puerto y arsenal. 9.° SAN SEBASTIAN, ciudad capital de la provincia de Guipúzcoa con 9700 habitantes. Está situada al pie meridional del monte Orgullo, ramificacion del Pirineo, en una planicie que toca en el Oceano cantábrico. El frente de tierra mira á una gran marisma, por la cual corre el rio Urumera despues de salir del hermoso valle de Loyola. 10.° PASAJES, puerto seguro y profundo, pero de dificil entrada. 11.° FUENTERRABÍA de la provincia de Guipúzcoa, célebre en las guerras entre España y Francia, situada á la desembocadura del Bidasoa.

5. **Curso de las aguas.** Todos los valles de esta vertiente van de S. á N. O., y son estrechos, fértiles y surcados por un crecido número de corrientes cortas y rápidas de que solo mencionaremos:

1.° El *Cascas y Mandeo*, pequeños riachuelos que desaguan en la ria de BETÁNZOS, ciudad de la provincia de la Coruña, situada á la falda de una colina sobre la ria de su nombre y entre los espresados rios, en terreno feraz cubierto de huertas y viñas bien cultivadas.

2.° El *Eume*, pequeño rio que despues de un curso de nueve leguas desagua en la ria de Ares; y baña en su tránsito, á PUENTEDUME, villa cabeza de partido de la provincia de la Coruña, situada en la falda del elevado monte de *Breamo* á la orilla izquierda del rio sobre el cual tiene un soberbio puente de cincuenta y siete arcos. Sus alrededores son pintorescos, amenos y bien cultivados con mucho arbolado y sotos de castaños y viñedo.

3.° El *Masma*, formado por varios arroyos que bañan los arrabales de MONDOÑEDO, ciudad episcopal de la provincia de Lugo con 6080 habitantes. Las dos principales salidas son la cuesta de Lindin, camino de Lugo y Castilla; y la Iniesta camino de Santiago y la Coruña. Su término es montañoso y cubierto de bosques.

4.° El *Nalon*, cuyos pequeños afluentes bañan á OVIEDO, ciudad capital de la provincia de su nombre y del antiguo reino de Asturias con 10500 habitantes, situada al pie del monte Naraneo en cielo alegre, clima templado y lluvioso. Su mejor paseo es el de Chanvel: su fertil campiña abunda en frutas y verduras; y en sus montes el arbolado.

5.° El *Nervion*, que baña á BILBAO, ciudad capital de la provincia de Vizcaya con 14150 habitantes, situada sobre la orilla derecha del rio que forma la ria de su nombre, en un llano coronado de alturas á dos leguas de la costa. Es poblacion bonita con calles alineadas y limpias, caserio bello é igual y con aleros en los tejados que permiten andar sin mojarse en tiempo de lluvias y sin sol en verano.

6.° El *Deba*, solo notable porque nace en la garganta de las Salinas por donde pasa la gran carretera de Francia.

UNIVERSIDAD DE HUELVA 2010

7.° El *Orola*, cortado por la misma.

8.° El *Oriot*, seguido por ella desde Villafranca hasta TOLOSA, villa de la provincia de Guipúzcoa, cabeza de partido con 5000 habitantes, y situada en un estrecho valle sobre los riachuelos Oria y Arages, y entre los montes Ernio y Loaces.

9.° El *Bidasoa*, que baja de la garganta de Maya, corre de N. á S. por el valle de Bastan, y baña Elizondo, puesto fortificado, y San Esteban. Desde aquí vuelve al N. O., y va aumentando su curso á derecha é izquierda con diversos arroyuelos cuyos valles se encadenan muy confusamente. La frontera de Francia se aproxima al rio hácia la montaña de la Rhune, posicion saliente y central de esta frontera, que cubre el valle del Nivelle. Ántes de terminar su curso baña á Irun, cuyo importante puente abre la carretera de Madrid, uniéndose á la mar entre Fuenterrabía á la izquierda y Andaya á la derecha, y enfrente de la punta de Higer.

6. **Divisiones políticas.** La vertiente septentrional comprende políticamente: 1.° La parte septentrional de Galicia que corresponde á la misma parte de las provincias modernas de la Coruña y Lugo; 2.° el principado de Asturias, que constituye la nueva provincia de Oviedo; 3.° una pequeñísima parte de Castilla la Vieja, ó sea la parte N. de la nueva provincia de Santander; 4.° la provincia de Vizcaya ó de Bilbao; y 5.° la de Guipúzcoa ó San Sebastian.

§. VI. **Vertiente oriental.** 1. Está formada: 1.° por la parte oriental de la série de sierras que coronan al E. la mesa central, y que forman la cordillera Ibérica ó montes Iberos desde el cabo de Gata hasta la sierra de Reinosa; 2.° por la parte meridional de los Pirineos desde la sierra de Reinosa hasta el cabo de Creus. Representa un espacio triangular cuyo vértice está en sierra de Reinosa, y cuya base se apoya en el Mediterráneo desde el cabo de Gata en una longitud de mas de 200 leguas, y cuya altura es próximamente de 120. Comprende tres pequeñas hoyas, ademas de la hoya del Ebro.

2. **Montañas que la ciñen.** 1.° Los montes Iberos ó cordillera Ibérica tienen sus pendientes orientales escabrosas hácia el vértice del triángulo, pero prolongadas, difíciles y confusas á medida que la vertiente se ensancha; y echando entre el Segura, el Jucar, el Guadalaviar y el Ebro, largos ramales desgarrados por torrentes que abren valles profundos y atraviesan los sitios mas ásperos de la Península. El mas notable de estos ramales tiene su origen en la sierra de Albarracin, y se estiende en masas considerables en la hoya del Guadalaviar, formando un laberinto de picos y planicies donde es imposible seguir una direccion general y establecer una conexion cierta: está atravesado por la carretera de Valencia á Zaragoza por Teruel. Hácia está última ciudad se separa de este caos al S. E. una sierra muy confusa que se eleva en seguida al N. O. formando una especie de larga muralla paralela á la costa, bajo el nombre de sierra de Espadan, que corriendo recta sobre el Ebro á Tortosa le impide el paso uniéndose con otro largo ramal simétrico de los Pirineos Orientales.

UNIVERSIDAD DE HUELVA 2010

2. Los Pirineos Continentales ó cordillera Galibérica propiamente dicha se estienden en una longitud de 90 leguas desde el cabo Creus hasta la punta de Higuer, y cuya mayor anchura, que está hácia el centro, es de unas 30 leguas. Estos montes no forman una misma y única línea recta, componiéndose de dos próximamente paralelas, distantes entre sí unas ocho leguas, y reuniéndose hácia el centro de la cadena por una especie de recodo casi rectangular: su corte vertical figura en perfil una especie de anfiteatro cayendo en pendientes sucesivas hácia el Oceano y Mediterráneo; pero la depresion no es igual por ambos estremos: pues en la parte oriental la cadena que decrecia simétricamente se levanta unas diez leguas y vuelve luego á caer bruscamente en el Mediterráneo.

El corte principal de los Pirineos es árido, lleno de rocas, escarpados y cubierto de nieve y hielos, pero sus ramales siendo mucho menos elevados forman fértiles y risueños valles. Estos ramales se separan casi en ángulo recto, y los del Mediodia, aunque mas largos que los del N., tienen sin embargo una pendiente mas rápida. Algunos son muy considerables, y vienen á terminar en el Ebro cuyo curso dificultan. El mas notable y largo corre entre el Segre y el Llobregat como una larga muralla paralela á la costa, y se une sobre el Ebro á la sierra Espadan. La parte mas elevada de los Pirineos está hácia su centro; pero sus puntos culminantes no se hallan en su cumbre sino en los ramales meridionales, como el pico de Maladeta de 12,460 pies, el pico de Posets de 12,208, y el Monteperdido de 12,215. Los Pirineos nos interesan, no solo por su elevacion y su masa, sino tambien por sus riquezas naturales, sus bellezas pintorescas, sus recuerdos históricos, su activa é inteligente poblacion, y su posicion entre dos Estados poderosos á que sirven de baluarte.

Los pasos formados por la depresion de la cadena son numerosísimos pero muy difíciles, y la mayor parte impracticables especialmente á carruages.

Se encuentran en los Pirineos Occidentales, es decir, desde la garganta de Goritly hasta el nacimiento del Adour y del Cinca.

1.° La carretera de Pamplona á Bayona por la garganta de Belatte en la gran cordillera, y en seguida por la de Maya en el ramal de entre el Bidasoa y el Nivelle. Es mala, pero importante á causa del valle de Bastan que atraviesa por Elizondo. Las dos gargantas pertenecen á España, tocando la frontera de Francia sobre el Nivelle.

2.° El camino de Pamplona por Subirg, la garganta de los Aldudes y el valle de Baigorry, que es muy malo y atraviesa horribles gargantas y precipicios.

3.° El de Pamplona por el mismo Subiry, Roncesvalles, la garganta de Ibañeta y Orison, que es algo mejor, pero que corre por la cumbre de las montañas desde Roncesvalles á Orison.

4.° El de Jaca por el puente de Canfrac á Oleron.

En los Pirineos centrales, esto es, desde el nacimiento del Adour y del Cinca hasta el del Ariege y del Segre, solo se encuentran senderos impracti-

UNIVERSIDAD DE HUELVA 2010

cables seguidos apenas por contrabandistas. Los principales van: 1.° de Benasque á Saint Gandeus; 2.° de Rialp á Saint-Girons.

En los Pirineos Orientales, es decir, desde el nacimiento del Ariege y del Segre hasta el Mediterráneo, se hallan:

1.° La carretera de Urgel á Perpiñan por el Puigcerdá, cortada de desfiladeros.

2.° La de Camprodon á Perpiñan por Praty del Mollo.

3.° La de Figueras á Perpiñan por la Junquera, la garganta de Pertus y el fuerte de Bellegarde, que es la gran calzada del E.

De estas carreteras, las dos primeras dan la vuelta á la tercera costeando el Tech y el Tet, primeras líneas de defensa de Francia.

Las comunicaciones paralelas á la sierra son imposibles. La mas próxima en el anvés meridional va de Pamplona por Barbastro y Lérida á Barcelona.

3. **Aspecto del pais.** La vertiente oriental, abierta á las influencias benéficas del Mediterráneo y abrigada de los vientos nortes por los Pirineos, es en general la parte de la península mas fértil y mejor cultivada. El fondo, que es la Navarra, está ocupado por algunas parameras que terminan la gran mesa central, y por valles ásperos, salvages y pobres de los Pirineos. El centro, que es el Aragon, es uno de los puntos mas incultos y despoblados de España. Pero la parte inferior de la hoya se halla admirablemente cultivada. Valencia y Murcia son de las mas ricas de nuestras provincias agrícolas. Cataluña es sin disputa la parte mas industriosa y civilizada.

4. **Costa.** Está rodeada por todas partes de rocas, y solo contiene algunos pequeños golfos. Sus puntos mas notables son los cabos de Gata, Palos, San Martin y Creus. Hay en ella gran número de fuertes, y los principales son: 1.° CARTAGENA, ciudad de la provincia de Murcia, con 17,400 habitantes, situada á la orilla del mar con el mejor puerto del Mediterráneo, un arsenal y otras obras que la constituyen uno de los departamentos de la marina nacional. Es plaza fuerte, con buena muralla y castillo. 2.° ALICANTE, ciudad capital de la provincia de su nombre con 21,500 habitantes. Es plaza fuerte con un castillo en un cerro inmediato que le domina y defiende. El territorio próximo es solitario y árido, donde solo nacen palmeras, higueras y barrilla; pero su huerta regada por el Tibi produce buenas frutas y afamado vino. Es uno de nuestros puertos mas concurridos y comerciantes. 3.° PEÑÍSCOLA, plaza fuerte de la provincia de Castellon, situada sobre una roca inabordable por la mar. 4.° TARRAGONA, ciudad capital de la provincia de su nombre, con 11,000 habitantes, situada á la orilla del mar y del rio Francoli, sobre el cual hay un estrecho puente de barcas en el camino de Valencia á Barcelona. Es plaza fuerte, rodeada de murallas con un castillo avanzado y muchas baterias que defienden el puerto, que es seguro y de fácil entrada. La catedral es uno de sus mejores edificios, y encierra muchos recuerdos históricos. Su campo es feraz y bien cultivado. 5.° BARCELONA, ciudad capital de la provincia de su nombre, y antigua de todo el principado. Es la segunda poblacion de España y contiene 120,800 habitantes. Está situada en una llanura entre la desembocadura del Llobregat y

UNIVERSIDAD DE HUELVA 2010

el Besós. Es plaza fuerte rodeada de murallas. Al E. y sobre el muelle tiene la fortísima ciudadela y la Barceloneta; y á S. O. sobre una montaña que domina el mar y la poblacion el inespugnable castillo de Monjuich, elevado 245 varas sobre el nivel del mar. Barcelona es la ciudad industriosa por escelencia de la península, y una de las mas cultas y civilizadas. Sus fábricas de indianas, blondas, galoneria y otros tegidos de algodon, hilo y seda; las fundiciones y otros muchos establecimientos industriales ocupan mas de 30000 obreros. Su comercio asi con el interior como con el estrangero es muy activo. La tipografia y el grado han progresado muchísimo. Sus mejores edificios, son: la *lonja*, la *catedral*, *audiencia*, la *aduana* y la *iglesia de Santa Maria del Mar*. La campiña es fértil y hermosa, poblada de torres y quintas. En Barcelona tuvo origen el primer código mercantil de Europa, se ensayó el primer barco de vapor y se imprimió el primer libro de España. 6.° MATARÓ, ciudad de la provincia de Barcelona con 12,900 habitantes, situada á orillas de la ribera ó rambla de Argentona al estremo de un llano delicioso y fértil, y rodeada de montañas cubiertas de bosques. Hay fábricas de hilados y tejidos de seda y algodon, encajes, blondas, &c. 7.° PALAMÓS, villa de la provincia de Gerona, defendida por un castillo. 8.° ROSAS, antigua plaza fuerte, hoy muy decaida perteneciente á la provincia de Gerona.

5. **Curso de las aguas á la derecha del Ebro.** 1.° El SEGURA, nace en el yelmo de Segura, se dirije del N. O. al S. O., primero por un terreno montuoso y desierto, y luego por fértiles y bien cultivadas llanuras, bañando: MURCIA, ciudad capital de la provincia de su nombre y del antiguo reino del mismo, con 35,600 almas, situada á la márgen del rio que la separa del barrio de S. Benito, con el cual se comunica por un puente. Su huerta es fertilísima y está regada por varias acequias; ORIHUELA, ciudad de la provincia de Alicante con 25,000 habitantes, y situada á la falda meridional de un cerro calizo, pero en llano con cielo alegre, clima cálido, y huerta amenísima, atravesada lo mismo que la ciudad por el rio. Este termina su curso en el mar entre los cabos de Cervera y Santa Pola.

2.° El JUCAR. Nace en la Sierra de Cuenca sobre Tragacete. Su curso es una gran curva que primero se dirije á S. O., despues al S. y concluye hácia el E. Baña á CUENCA, ciudad capital de la provincia de su nombre con 6800 habitantes, y situada en el rápido declive de la falda del cerro de San Cristobal, en la confluencia del Huescar en el Jucar y entre los cerros del Socorro y la Magestad, que estan del otro lado de los cauces de estos rios. El suelo de la ciudad es de roca granítica y en parages se han abierto á pico las calles y las casas. Las que de estas estan en los hondos valles de los rios, tienen ocho, diez y hasta trece pisos, cinco ó seis sobre el nivel de la calle y los demas subterráneos en la rampa del terreno. La muralla en su mayor parte es natural de risco tallado é inaccesible. Ocho puentes cruzan los rios. Su término es montuoso y lleno de pinares; pero la hoz de Huescar está llena de huertas y fuentes, presentando vistas muy pintorescas y un paseo sombrio y fresco en el rigor de la canícula. El Jucar sigue las pendientes orientales de la gran

UNIVERSIDAD DE HUELVA 2010

mesa central en que se confunde su hoya, y recibe entre otros afluentes uno muy tortuoso llamado *Cabriel*. Fertiliza las ricas campiñas de Albacete y Valencia y desemboca en el Mediterráneo por CULLERA despues de un curso de 74 leguas. En el caos de montañas que separa este pequeño rio del precedente se halla--ALMANSA, ciudad de la provincia de Albacete con 7200 almas, situada en una gran vega en la carretera de la Corte á Valencia y Alicante, y es célebre por la batalla ganada en 1707 por las armas de Felipe V contra los aliados, que ha sido de las mas influyentes en la guerra de sucesion: una columna señala el sitio de aquel hecho de armas.

3.° El *Guadalaviar* ó *Turia* baja de la sierra de Albarracin en la provincia de Teruel, se dirige del N. O. á S. O. en un pais espantosamente trastornado y por medio de gargantas profundas, bañando--TERUEL, ciudad episcopal, capital de la provincia de su nombre con 7500 habitantes, situada sobre una colina, en cuyo pie corre el rio en medio del camino de Zaragoza á Valencia; y rodeada de montes de pinos abundantísimos, cuya madera se lleva á Valencia por el rio. Es célebre esta ciudad por la historia ó novela de sus amantes. El rio fertiliza por sus numerosos canales de riego una vega rica en todo género de producciones hasta-VALENCIA, ciudad capital de la provincia de su nombre con 66000 habitantes, situada en llano en medio de una hermosísima huerta, á orillas del rio, con cinco puentes de comunicacion. Todos sus alrededores son paseos amenos y deleitables, entre los cuales son de notar la Glorieta y la Alameda. La agricultura de su campo está llevada á un alto grado de perfeccion sacándose hasta tres cosechas anuales. Tiene varios edificios notables, y sus imprentas sostienen la gloria de haber sido la segunda ciudad de España que gozó de esta admirable invencion. Los valencianos pasan por ligeros de miembros y de caracter, y sus mugeres por de singular hermosura.-El Turia termina su curso en el--GRAO que está á media legua de Valencia, y sirve de puerto á esta ciudad por donde hacen gran comercio marítimo.

4.° El *Palencia* que pasa por--MURVIEDRO, villa de la provincia de Valencia con 6300 habitantes, situada en un cerro en el mismo sitio que ocupó la ciudad de *Sagunto* y á dos leguas del mar, que por aquella parte se ha retirado. Conserva aun preciosas antigüedades romanas, como el teatro, vestigios del circo y muchas medallas y lápidas. Tiene un horizonte alegre y estenso en el valle Saguntino y su dilatada huerta regada por el rio.

6. **Curso del Ebro.** Nace en Fontibre, montañas de Reinosa, recorre al S. E. las últimas y estrechas llanuras de la gran mesa central, y se acrece en sus desiertos con arroyuelos cortos y profundos: entra en una hoya cerrada por un lado con las montañas que circuyen la gran mesa, y por el otro con las ramificaciones de los Pirineos, y baña--REINOSA, villa de la provincia de Santander con 1450 habitantes, situada en una llanura espaciosa en medio de las montañas de su nombre, cubiertas de nieve muchos meses, y pobladas de hayas, robles, abedules y avellanos.--MIRANDA DE EBRO, villa de la provincia de Burgos con 2390 habitantes, situada en las dos orillas del Ebro en la carretera general de Francia, dominada por un castillo y en terreno

UNIVERSIDAD DE HUELVA 2010

fértil y delicioso--HARO, villa de la provincia de Logroño con 7500 almas, situada en una llanura al pie de unas montañas, y cerca de la confluencia de los rios Tiron y Aguilera con el Ebro.--Este desembarazado aqui de los últimos grupos que le cercaban, entra en un canal mas ancho y calmoso en--LOGROÑO, ciudad capital de la provincia de su nombre con 8210 habitantes, situada en una llanura á la orilla derecha del rio, con buenas casas y fuentes, y una hermosa plaza llamada del Coso. A media legua tiene el barrio de la Barca y á una el del Cortijo, pasándose el Ebro por un buen puente por el que va la nueva carretera para Francia desde Madrid y Soria.--El Ebro baña luego á TUDELA, ciudad cabeza de partido de la provincia de Navarra con 8150 habitantes, situada en un terreno bastante llano; que goza de hermosos paseos y tiene un puente de 17 arcos sobre el Ebro, que forma una isla llamada Almejana, poblada de huertas y frutales y muy pintoresca. Mas abajo de esta ciudad comienza el canal imperial, la mayor obra hidraúlica de España que sigue la derecha del Ebro y fertiliza todo el pais, llegando ambos á

ZARAGOZA, ciudad metropolitana, capital del antiguo reino de Aragon, y hoy de la provincia de su nombre, residencia del capitan general del distrito y de la audiencia del territorio con 45500 habitantes. Está situada en una llanura sobre la márgen derecha del Ebro que la baña por el norte, junto á la *Huerva*, que corre por el S. y no lejos del *Gállego*, que pasa mas al N. que el Ebro. En este hay un buen puente de piedra de 17 arcos por donde atraviesa la carretera general de Cataluña, y sobre el Gállego un hermoso puente colgante de alambre. Las calles son estrechas y tortuosas, escepto el Coso; y entre sus edificios descuellan las dos catedrales del Pilar y de la Seo, la casa de Misericordia, la Lonja y el Palacio del Arzobispo. Solo está cercada de tapias, aunque fue murada con ocho puertas, y un castillo á O. que se llama la Aljafería, donde nació Santa Isabel, reina de Portugal. Todas sus afueras son amenísimas, pobladas de olivos y otros muchos árboles frutales, con trece paseos arbolados, y entre ellos son dignos de mencion el hermoso de Santa Engracia y el del Monte Torrero, donde está el embarcadero del canal Imperial. Esta ciudad ha dado al mundo ejemplos de heroismo resistiendo sin mas murallas que los pechos de sus naturales los memorables sitios de 1808 y 1809 contra el ejército invasor francés, y en la última guerra el ataque nocturno de la faccion de Cabañero.

El Ebro pasa despues de Zaragoza por--MEQUINENZA, plaza fuerte de la provincia de Zaragoza; y sigue su curso por entre mil obstáculos hasta Tortosa. El pais comprendido entre estas dos ciudades está de tal suerte trastornado, que los hombres y las aguas pudieron solo abrirse paso violentando la naturaleza. Este caos es producido por los ramales de los Pirineos y de la sierra de Espadan, que parecen impedir al rio su curso á la mar. Pasa asi por--JERTA, en donde se abre el desfiladero de las *Armas*, uno de los mas temibles de España; y finalmente, venciendo los últimos obstáculos, llega á TORTOSA, ciudad cabeza de partido de la provincia de Tarragona con 11400 habitantes, situada á la márgen derecha del rio, que es hasta allí navegable

UNIVERSIDAD DE HUELVA 2010

para buques de gran porte, en el declive de un monte, entre los puertos de Alfaques y de Fangar á cuatro leguas del mar, y cerca de las fronteras de Aragon y Valencia. Es plaza fuerte con hermosos paseos y casas de campo en su término.—El Ebro termina su curso formando varias bocas que le unen al Mediterráneo en los Alfaques, mas abajo de AMPOSTA.

7. **Afluentes de la derecha.** 1.° Gran número de torrentes que bajan de la mesa central y que nada presentan de notable.

2.° El *Jalon* que nace en sierra Ministra, cerca de Esteras, en la provincia de Soria, atraviesa un pais muy montuoso, y baña—MEDINACELI, villa de la provincia de Soria, situada en un alto cerro de figura cónica, truncada en la cima, rodeada de montañas pobladas de pinares; pero en sus valles se crian granos y aceites,—ARIZA, primer pueblo de Aragon en la frontera de Castilla.—ATECA, lugar cabeza de partido de la provincia de Zaragoza con 2000 habitantes, situada en llano en la confluencia de los rios Monubles, Piedra y Jalon: rodeada de alturas cubiertas de viñas y bien cultivadas, y atravesada por el camino real de Madrid á Zaragoza con un buen puente de piedra sobre el rio.—CALATAYUD, ciudad cabeza de partido de la provincia de Zaragoza, situada al pie y sobre unos cerros calizos, en la orilla izquierda del rio y junto á la confluencia del Giloca, y en la carretera de Madrid á Zaragoza, de donde dista 14 leguas en vega fértil, clima frio y seco. Esta ciudad ha sido edificada por los moros sobre las ruinas de la antigua *Bilbilis*.—El *Mediano* es un riachuelo que desagua por el N. en el Jalon, y se forma de las vertientes y manantiales de la—ALMUNIA DE DOÑA GODINA, villa cabeza de partido de la provincia de Zaragoza con 3900 habitantes, situada en la carretera de Madrid á Zaragoaa, y distante nueve leguas de esta ciudad.

3.° La *Huerva* que pasa cerca de—MARIA, provincia de Zaragoza y concluye en esta ciudad.

4.° El *Almonacid* que pasa por—BELCHITE, villa cabeza de partido de la provincia de Zaragoza con 3450 habitantes, situada al pie de una colina, parte en llano y parte cuesta; pero muy despejada y alegre, célebre por la comedia de Breton, titulada *el Pelo de la Dehesa*.

5.° *Guadalupe* que baja de la sierra de Espadan y baña—ALCAÑIZ, ciudad cabeza de partido de la provincia de Teruel con 6450 habitantes, y situada en una cuesta agria, al pie de un castillo y cerca del rio, cuya vega es fértil y amena.—El Guadalope recibe los dos riachuelos de *Bergantes* y *Chiva* que nacen en el término montañoso de—MORELLA, villa cabeza de partido de la provincia de Castellon con 5900 almas, situada en la mitad de un cerro, en cuya cumbre se halla el castillo, que domina todas aquellas sierras y es importante por su situacion y por estar en los confines de Aragon y Valencia. Es célebre en la última guerra, y fue teatro de grandes hechos entre las facciones del Maestrago y las tropas nacionales.

8. **Afluentes de la izquierda.** Los mas importantes son: 1.° El *Zadorra*, rio principal de la provincia de Alava, que nace en los confines de Navarra, cerca de—SALVATIERRA, villa cabeza de partido de la provincia de

UNIVERSIDAD DE HUELVA 2010

Alava, situada en un terreno elevado y dominando una hermosa y estendida llanura, parte del valle que forman las dos cordilleras de sierras que vienen del Pirineo por la Burunda. Hay en su término varios despoblados, regados por el rio que en su curso baña á--VITORIA, ciudad capital de la provincia de Alava con 12000 habitantes, situada sobre una altura, en medio de un llano con parte en la falda: clima nebuloso y frio: el paseo de la Florida es bastante agradable y todas las afueras estan llenas de huertas. Por esta cindad pasa la carretera de Francia.

2.° El *Aragon* nace en el valle de Canfranc en la provincia de Huesca, y baña--JACA, ciudad de la provincia de Huesca, plaza fuerte con 3100 habitantes, situada en el alto Aragon al pie de un ramal del Pirineo á cinco leguas de la frontera de Francia, en fértil y dilatada llanura, entre los rios Aragon y Gas y cerca de donde confluyen. Su clima es duro y frio y se encuentra en el camino de Zaragoza á Francia por Oleron.--VERDUN y TIERMAS, poblaciones tambien de Huesca. Recibe por su derecha el Irati, que viene de la garganta de Canfranc, y baña á--SANGUESA de la provincia de Navarra; y la Arga que baña á--PAMPLONA, capital de la provincia de Navarra con 15000 habitantes, y situada en el centro de una planicie ovalada con ligeras colinas que forman la cuenca de esta ciudad, con asiento medianamente elevado sobre la vega del rio que se pasa por puente en la Rochapea. Es plaza fuerte de primer órden con ciudadela formidable. Entre sus edificios se hallan los palacios del Virey y del Obispo, el Hospicio y muchos establecimientos y posadas que recuerdan haber sido corte de un pequeño reino.

El *Gállego* que nace en el valle de Tena y raya de Francia, y despues de recorrer veinte y dos leguas por las provincias de Huesca y Zaragoza, bañando algunas cortas poblaciones é infinitos lugares de los poblados valles que recorre, desagua en el Ebro, junto á la ciudad de Zaragoza.

4.° El *Segre* (antiguo Sicoris), baja de la garganta de la Perche en el territorio de los Pirineos franceses, y á las tres leguas entra en la provincia de Gerona por Llivia, bañando--PUIGCERDÁ, mala plaza de dicha provincia--URGEL, ciudad cabeza de partido de la provincia de Lérida, conocida tambien con el nombre de la SEO DE URGEL, situada en una llanura al pie del Pirineo entre los rios Balira y Segre y cerca de su confluencia. Domínala por el N. la altura de las Horcas, que divide las avenidas del valle de Andorra con la Cerdeña. Esta plaza es célebre por la junta anti-constitucional, formada allí en la época de 1820 á 1823.--BALAGUER, ciudad de la provincia de Lérida, situada en una llanura á orillas del rio, que se cruza por un puente entre él y una montaña. La vega es fértil, abundante y poblada de huertas.--LÉRIDA, ciudad capital de la provincia de su nombre con 12000 habitantes, situada al pie de una montaña, sobre la orilla derecha del rio que cruza por un puente de piedra la carretera de Madrid á Barcelona. Su campiña es fértil y bien cultivada. Es plaza murada, defendida por un castillo colocado en lo alto de un cerro.

El Segre recibe varios afluentes entre ellos: 1.° El *Balira* que atraviesa el

UNIVERSIDAD DE HUELVA 2010

valle de ANDORRA, estado independiente de siete leguas de largo y diez de ancho. Es una pequeña república del Pirineo, que pertenece en lo eclesiástico á nuestro obispado de Urgel, cuyo prelado, ademas de gefe espiritual, tiene entre sus títulos el de Señor temporal del valle; sin embargo, esta república es independiente y está bajo le proteccion de España y Francia. El terreno es montuoso y se divide en seis concejos con 15000 habitantes, distribuidos en mas de veinte pueblos, aldeas y caseríos. La capital es la villa de ANDORRA, situada á tres leguas de Urgel con mas de 2000 almas. Gobiérnase este estado por su consejo de veinte y cuatro miembros con dos veguéres y dos jueces, nombrados por el obispo de Urgel y el rey de Francia en representacion este de la casa de los condes de Foix.

2.° La *Noguera-Pallaresa* baja por el Pirineo, cerca del origen del Garona, y baña á--RIALP, TREMP y otros pueblos de poca importancia en la provincia de Lérida.

3.° El *Noguera-Ribagorzana* nace en el valle de Viella, y sirviendo de límite entre Aragon y Cataluña ó entre las provincias de Huesca y Lérida, se reune al Segre mas abajo de esta ciudad.

4.° El *Cinca*, rio de la provincia de Huesca que nace en el valle de Bielsa, y venciendo infinitos obstáculos corre por entre escarpadas márgenes hasta que se pierde en el Segre. Entre sus afluentes se halla el Alcanadre que viene de las montañas de Jaca, y recibe al Isuela que baña á HUESCA, ciudad capital de la provincia de su nombre con 9500 almas, situada á la márgen derecha del rio, en el centro de una gran llanura, sobre un plano inclinado con hermosos paseos y ricas huertas llenas de frutales. Su posicion presenta una perspectiva de mas de 20 pueblos. Su clima es templado á pesar de la vecindad á los estribos de los Pirineos.

9. **Curso de las aguas al N. del Ebro.** 1.° El *Francolí* formando por las vertientes de la Conca de Berbecrá, que pasa junto á--MONTBLANCH, villa cabeza de partido de la provincia de Tarragona con 3950 habitantes, situada al pie de una colina sobre la márgen derecha del rio.--VALS, otra villa tambien cabeza de partido de la misma provincia con 9000 habitantes y situada en terreno llano, regado por dos arroyos y el rio Francolí, que termina su curso en Tarragona.

2.° El *Llobregat* nace en las vertientes meridionales de la Cerdaña, atraviesa un valle muy montuoso, cuyos estribos le estorban el paso y en su tránsito baña: MANRESA, ciudad cabeza de partido de la provincia de Barcelona con 13000 habitantes que son de los mas industriosos del principado. Está situada sobre peñascos en terreno montuoso y estéril y entre los rios Cardener y Llobregat.--MARTORELL, villa de la misma provincia, notable por su puente, obra de Aníval.--MOLINS DE REY, pequeña poblacion de la provincia de Barcelona, cuyo puente de 15 arcos se reputa una de las mejores obras de los tiempos modernos.--El Llobregat termina su curso en PRAT, al O. de Barcelona.

3.° El *Tordera* que sirve de límite á las provincias de Barcelona y Gerona, y baña á--HOSTALRICH, plaza fuerte de la provincia de Gerona, y entra en la

UNIVERSIDAD DE HUELVA 2010

mar entre--BLANES y MALGRAT, puertos de la misma provincia.

4.° El *Ter* que baja del Pirineo, y baña á--CAMPRODON, pequeña plaza fuerte de la provincia de Gerona.--RIPOLL, poblacion arruinada por los facciosos, célebre por su fábrica de armas.--GERONA, ciudad capital de la provincia de su nombre con 6390 habitantes, y situada al pie de una montaña, sobre la cual tiene el castillo de Monjuich en la confluencia del Oña y el Ter.--Cerca del riachuelo Guerri que va á este rio, y en terreno desigual está situada--VICH, ciudad cabeza de partido de la provincia de Barcelona con 11500 habitantes. Sus bien enlosadas y espaciosas calles se prolongan en la direccion de los caminos, dando á la ciudad una forma estrellada. La campiña es de las mas fértiles y mejor cultivadas de Cataluña.

5.° El *Fluviá* que nace en la cordillera del Grau, bañando--OLOT, villa cabeza de partido de la provincia de Gerona con 13800 habitantes, situada en la pendiente meridional de la montaña volcánica Montsacopa, entre ella y el rio.--CASTETFOLLIT, plaza antes fortificada de la misma provincia, célebre por los muchos sitios que ha sufrido.--El Fluvia termina su curso en el golfo de Rosas.

6.° *Muga*, rio de Gerona que nace en el Coll de Orts, y termina su curso en el golfo de Rosas, cerca de Castellon de Ampurias. Entre este rio y el Manol se halla--FIGUERAS, villa cabeza de partido de la provincia de Gerona con 8860 habitantes, y situada en una llanura deliciosa al pie de una eminencia, sobre la cual está la plaza de S. FERNANDO, que es una de las mejores fortificaciones de Europa, y el antemural de España contra Francia por aquella parte.

Divisiones políticas. La vertiente oriental comprende políticamente: 1.° Una parte N. de CASTILLA LA VIEJA, ó sea de las provincias de Burgos y Logroño; 2.° La NAVARRA, cuya capital es Pamplona; 3.° El ARAGON, ó sea las provincias de Huesca, Teruel y Zaragoza; 4.° Parte oriental de CASTILLA LA NUEVA, ó sea de la provincia de Cuenca; 5.° El principado de CATALUÑA, ó sean las provincias de Barcelona, Tarragona, Lérida y Gerona; 6.° El reino de VALENCIA, ó sean las provincias de Castellon, Valencia y Alicante; 7.° El de MURCIA, ó sean las de Albacete y Murcia.

§ VII. **Islas Baleares.** 1. Cerca de las costas de Valencia en el Mediterráneo, se halla un grupo de islas que pertenecen así políticamente como por su posicion geográfica y constitucion geológica á la Península. Su suelo es montuoso y árido en general, y la agricultura está muy atrasada. Un gran número de habitantes viven en la miseria é ignorancia y hablan un idioma derivado del antiguo lemosin. Su poblacion asciende á unos 180000 individuos. Tres de estas islas, á saber, Mallorca, Menorca y Cabrera son las llamadas propiamente BALEARES: las demas, esto es, Ibiza, Formentera y Conejera se llaman PITUISAS. Todas ellas forman políticamente la provincia de las BALEARES.

2. IBIZA (antigua Ebusus) tiene 22 leguas de vuelta y una ciudad llamada tambien IBIZA, cabeza de partido de la provincia de las Baleares con 5700 ha-

UNIVERSIDAD DE HUELVA 2010

bitantes. Está situada en una eminencia peñascosa en la costa meridional de la Isla, con puerto y fortificaciones. Su pais es pobre y pedregoso, lleno de pinares y montes, y abrasado por el viento africano.

3. MALLORCA (antigua Major), la mayor de las Baleares con 50 leguas de vuelta, 18 de largo y 14 de ancho. Está dividida en llano y montaña por una cadena de sierras que la defiende de los vientos del N. Las palmeras, los granados, los naranjos y los olivos abundan en este pais, en cuya parte montañosa crece el pino y le acebuche. Su ciudad principal es--PALMA, su capital, y la de toda la provincia de las Baleares con 34000 habitantes. Está situada al S. O. de la isla en la costa, en un semicírculo, cuyo arco da á la campiña y su cuerda á la mar, y entre los dos promontorios de *Calafigura* y *Blanco*, que forman un golfo de 5 leguas de largo. Su campiña está poblada de vergeles y casas de campo, y tiene hermosas vistas.

4. MENORCA (antigua Minor) es la menor de las Baleares, pues tiene 38 leguas de vuelta, 8 de largo y 4 de ancho. Su suelo es desigual, establecido sobre un peñasco con pocos árboles. Su capital es--MAHON, ciudad cabeza de partido de las Baleares con 19000 habitantes, situada en la costa meridional de la isla, sobre una altura escarpada hácia el mar y de dificil acceso con casas de piedra al gusto inglés. Su puerto es uno de los mejores de Europa. En la isleta de la cuarentena está el Lazareto, almacenes y demas dependencias, y en la isla del rey un hospital. En frente se halla el arsenal con otro islote unido por un puente.

5. FORMONTERA (Ophiusa) muy fértil, pero sin ciudades.

6. Las demas son rocas habitadas solo por cabras.

SEGUNDA REGION.—GALIA.

§. I. **Ideas generales.** 1. Cómo esta limitada la Galia?—2. Qué aspecto presenta este pais?—3. Cuál es la linea de division de sus aguas.—4. Divisiones naturales de la Galia.

§. II. **Historia de la Galia.** 1. Por quién estuvo habitada en un principio? 2. Cómo se dividió la Galia luego que los francos estendieron su dominacion?—3. Qué division se hizo en 843?—4. Cómo quedó dividida esta region despues de la estincion de los estados feudales?

§. III. **Vertiente septentrional de los Pirineos.** 1. Por qué está formada esta vertiente?—2. Qué aspecto presenta y qué hoyas encierra?—3. Hoyas del Tech, del Tet, etc.—4. Divisiones politicas de estas hoyas.—5. Hoya del Aude.—6. Divisiones politicas de esta hoya.—7. Hoyas del Nivelle y del Adur.—8. Divisiones politicas de estas hoyas.—9. Hoya del Garona.—10. Qué aspecto presenta esta hoya?—11. Qué hay de notable en sus costas?—12. Qué hay de notable en el curso del rio?—13. Qué divisiones politicas comprende?

§. IV. **Vertiente del golfo de Gascuña.** 1. Por qué está formada esta vertiente?—2. Qué hoyas comprende?—3. Qué hay de notable en las hoyas del Sendre, del Charente, etc.—4. Qué divisiones politicas comprende?—5. Por qué está formada la hoya del Loir?—6. Qué aspecto presenta el pais?—7. Qué hay de notable en sus costas?—8. Qué hay de notable en el curso del rio?—9. Qué divisiones politicas comprende?—10. Qué hay de notable en las hoyas secundarias del Vlain, etc.—11. Qué divisiones politicas comprende?

§. V. **Vertiente de la Mancha.** 1. Por qué está formada esta vertiente?—2. Aspecto general.—3. Qué hay de notable en sus costas?—4 Qué hay de notable en el curso de las aguas al O. del Sena?—5. Qué hay de notable en el curso del Sena?—6. Qué hay de notable en los afluentes de la izquierda del Sena?—7. Y en los de la derecha?—8. Y en el curso de las aguas al E. del Sena?—9. Qué divisiones comprende?

§. VI. **Vertiente del Mediterráneo.** 1. Por qué está formada esta vertiente?—2. Qué hay de notable en las montañas que la circuyen?—3. Qué aspecto general presenta esta

UNIVERSIDAD DE HUELVA 2010

vertiente?—4. Qué hay de notable en sus costas?—5. Y en el curso de las aguas al O. del Ródano?—6. Y en el curso del Ródano?—7. Y en sus afluentes de derecha?—8. Y en los de la izquierda?—9. Y en el curso de las aguas al E. del Ródano?—10. Qué divisiones políticas comprende el Ródano?

§. VII. **Vertiente del mar Germánico.** 1. Por qué está formada?—2. Qué hay de notable en las montañas de la circunvalacion occidental?—3. Qué hay de notable en la hoya superior del Rhin?—4. Qué divisiones políticas comprende?—5. Qué hay de notable en la hoya del Rhin medio?—6. Qué divisiones políticas comprende?—7. Qué hay de notable en la hoya del Rhin inferior?—8. Qué hay de notable en la hoya del Escalda?—9. Qué divisiones políticas comprenden las hoyas del Rhin inferior y del Escalda?

§ I. **Ideas generales.** 1. Esta region, cuya mayor parte lleva hoy el nombre de Francia, está limitada al S. por el Mediterráneo y los Pirineos continentales; al O. por el golfo de Gascoña; al N. por la Mancha y el mar Germánico; al E. por el Rhin desde su desembocadura hasta su origen, y por los Alpes desde el monte de S. Gothard hasta el Mediterráneo. Está comprendida entre la tatitud N. 42° 16′ al cabo Creus, 51° 57′ á la desembocadura del Lech; y entre la longitud O. 7° 7′ 45′ al cabo de S. Mateo (Saint Mathieu), y longitud E. 6° 45′ hácia el origen del Rhin. Su figura es la de un pentágono.

2. **Aspecto del pais.** La Galia no presenta un aspecto grandioso: el sistema de sus montañas interiores es poco considerable. Es un pais surcado por suaves montañas, anchas y fértiles colinas, y ricos valles donde corren las aguas abundantemente y sin obstáculos en alveos poco profundos y fácilmente navegables. La temperatura aunque variable es de las mas templadas de Europa. La agricultura, la industria, las ciencias, las artes y el comercio florecen á la par en esta region, centro de la civilizacion europea.

3. **Línea de division de las aguas.** Esta línea se dirige muy tortuosamente del S. O. al N. E. desde el pico de Corlitte en las Corbieres hasta el monte de S. Gothard en los Alpes centrales, comprendiendo la masa desgarrada de la Cevenas, los montes del Lionés (Lionais), del Charoles (Charolais) y de la Cote-d'Or; y abandonando su primera direccion se dirige del O. al E. en las altas llanuras que forman la mesa de Langres y de las Hoces (Fancilles); se eleva luego del N. E. al S. O. por la muralla del Jura, prolongándose en pendientes suaves del O. al E. por el Jorat, y se termina por los Alpes Berneses hasta los Alpes Centrales.

Esta larga série de alturas divide la Galia en dos partes distintas: la oriental estrecha al N. y ancha al S. es toda montañosa y comprende la hoya del Ródano; la occidental ancha al N. y estrecha al S., es casi toda llana, y comprende las hoyas del Garona, del Loira, del Sena, del Rin, separadas entre sí por líneas de alturas poco considerables.

4. **Division natural de la Galia.** La Galia está dividida en cuatro vertientes: 1.° Del *Occeano Atlántico* ó del S. O. dando las hoyas de Garona y del Loira con algunas otras secundarias; 2.° La de la *Mancha* ó del N. O. que da la hoya del Sena y otras secundarias; 3.° La del *Mediterráneo* ó del S., que comprende la hoya del Ródano y otras secundarias; 4.° La del *Mar Germánico*, ó del N. O. que comprende la hoya del Rhin (en la orilla izquierda) y la hoya secundaria del Escalda.

UNIVERSIDAD DE HUELVA 2010

§ II. **Historia de la geografía de la Galia.** 1. La Galia estuvo habitada primitivamente por los Aquitáneos al S., los Galos ó Celtas en el centro y los Belgas al N. Los romanos conquistaron las Galias que dividieron de diversos modos.

Tres pueblos bárbaros se establecieron luego en la Galia: los francos al N., los Burguiñones al E. y los Visigodos al S.

2. Los *francos* estendieron su dominacion, y la Galia quedó dividida en cuatro partes principales: 1.° *Neustria*, ó pais del Oeste, en el cual habia una parte independiente que era la península *Armorica* ó la *Bretaña*; 2.° La *Austracia* ó pais del E.; 3.° La *Borgoña* en la hoya del Ródano; y 4.° La *Aquitania* desde el Loira á los Pirineos. Los vascones ocupaban ademas al S. E. una parte llamada *Gascoña*; y los *visigodos*, otra al S. E., dicha *Septimania* (luego Norbonesa y Languedoc).

3. Despues de varias vicisitudes la Galia se dividió en 843 en dos Estados: 1.° *Francia*; 2.° *Lotharingia*.

4. Siguiéronse luego los innumerables estados feudales, que fueron formando sucesivamente parte de varios estados, y hoy la *Galia*, region física, está dividida políticamente en

1.° Reino de Francia, dividido en 38 departamentos; 2.° Reino de Bélgica; 3.° Parte meridional del Reino de Holanda; 4.° Estados Transrhinales del rey de Prusia; 5.° Estados Transrhinales del rey de Baviera; 6.° Ducado de Hesse-Darmstadt, y territorio de los duques de Oldemburgo, de Sajonia-Gotha y del Largrave de Homburgo; 7.° República helvética; 8.° Estados Transalpinos del rey de Cerdeña.

§ III. **Vertiente septentrional de los Pirineos.** 1. Está formada de una parte de la vertiente del Mediterráneo y de una parte de la vertiente del Occéano atlántico, que reuniremos para describir toda la frontera S. O. de la Francia.

2. Esta vertiente mas rica y variada que la vertiente meridional abre bellos y fértiles valles, pero no tiene ramales considerables; los dos mas notables son, los *Corbieres* que se separan del pico del Corlitte; y los montes *Barèges* entre los valles de Neste y de Bareges.

Estos dos ramales encierran entre sí la hoya del Garona. Así: 1.° Las hoyas secundarias del *Tech*, del *Tet*, del *Gly* y del *Ande* pertenecen á los *Pirineos orientales*; 2.° Las *de la Niuelle* y del *Adour* á los Pirineos occidentales; y 3.° La principal del *Garona* á los Pirineos centrales.

3. **Hoyas del Tech, del Tet y del Gly.** Las llanuras de estas tres pequeñas hoyas formadas por los tres cortos rios de su nombre, son muy bajas, su suelo es fértil y cerca de la mar cenagoso.--Perpiñan, antigua capital del Rosellon, plaza fuerte de primer órden en la frontera de España, está situada sobre la márgen derecha del Tet.

4. **Divisiones políticas.** Estas tres hoyas pertenecen políticamente á la Francia y al departamento de los Pirineos-Orientales (Pyrenees-Orientales).

UNIVERSIDAD DE HUELVA 2010

5. **Hoya del Ande.** El *Ode* (Ande) baja del pico de Corlitt y baña á CARCASONA (Carcassonne), capital del departamento del *Ande*, y á NARBONA (Narbonne).

6. **Divisiones políticas.** Esta hoya pertenece á la FRANCIA y al departamento del ODE (Ande).

7. **Hoyas de la Nivelle y del Adour.** La *Nivelle* es un pequeño torrente de poca importancia.

El *Adur* (Adour) baja del monte Tonsmalet, entra en el delicioso valle de Campan, baña varias ciudades, atraviesa un pais de landas estériles y baña á BAYONA, plaza fronteriza y puerto de mar.

Toda la hoya del *Adour* se compone en su parte superior de llanuras fértiles; su parte meridional es muy áspera, herizada de montañas cubiertas de selvas y de nieve; la del centro es rica, bien poblada, cortada por hermosos valles, y cubierta de bonitas colinas. Los habitantes son activos, inteligentes y belicosos. Los *vascos* habitan los altos valles.

El *Adur* (Adour) tiene varios afluentes á derecha é izquierda, y sobre ellos varias ciudades y poblaciones.

8. **Divisiones políticas.** Estas dos hoyas pertenecen á la FRANCIA y comprende: 1.° El departamento de los ALTOS-PIRINEOS (Hautes-Pyrenees); 2.° El de los BAJOS-PIRINEOS (Basses-Pyrenees); y 3.° una parte del de los LANDES.

9. **Hoya del Garona.** Está formada: 1.° Por la pendiente oriental de los montes *Bareges*; 2.° Por la pendiente septentrional de los Pirineos centrales; 3.° Por la pendiente occidental de las *Cevenas* meridionales; 4.° Por la pendiente meridional de la cadena entre Garona y Loira. Direccion general: del S. O. al N. O. Longitud 110 leguas; mayor anchura 90.

10. **Aspecto general del pais.** Esta hoya presenta tres aspectos diferentes: 1.° En la costa y hasta una distancia de 25 leguas solo se hallan vastas llanuras de arena, tristes, sombrías, uniformes, cortadas por lagunas y matorrales, en medio de las cuales se elevan algunos oasis de verdura, selvas de pinos y landas desiertas. El aire es mal sano, el pais pobre, casi sin ciudades ni caminos, la poblacion miserable y diseminada. 2.° El centro se compone de colinas bajas, y de anchos valles cubiertos de viñedos, sotos y cereales. El aire es sano, el clima templado y el pais bien poblado. 3.° El fondo de la hoya está ocupado por largas montañas, cuyas faldas cubiertas de selvas ciñen estrechos valles, abundantes únicamente en pastos.

11. **Costas.** Son arenosas, peligrosas, sin puertos y casi inaccesibles.

12. **Curso del rio.** El *Garona* nace en el valle de Aran en España, entra en Francia y baña varias ciudades, entre ellas á--TOLOSA (Toulouse), antigua capital del Languedoc con 60000 habitantes, situada en la orilla derecha del rio, que recibe luego el canal del *Mediodia* (canal du Midi), desde donde corre por llanuras, bañando varias poblaciones, entre ellas á--BURDEOS (Bordeaux), antigua capital de *Guyena* (Guyenne), y hoy del departamento de la *Gironda* (Gironde), nombre que toma el rio al unirse con el *Dordoña* (Dordogne), 5 le-

UNIVERSIDAD DE HUELVA 2010

guas abajo de Burdeos. Esta ciudad está situada á la izquierda del rio que se atraviesa por un magnífico puente. Aunque distante del Occeano 22 leguas recibe en sus aguas buques de 6000 toneladas. Cuenta 100000 habitantes.

El Garona tiene muchos afluentes á derecha é izquierda, en cuyos márgenes se hallan bonitas poblaciones.

13. **Divisiones políticas.** La *hoya del Garona* corresponde á la Francia y comprende los 14 departamentos siguientes: ARRIEGE; ALTO-GARONA (Haute-Garone); TARN-Y-GARONA (Tarn-et-Garone); LOT; TARN; AVEYRON; LOZERE; CANTAL; CORREZE; DORDOÑA (Dordogne); GIRONDA (Gironde); LOT-Y-GARONA; (Lot et Garone); CERS y LANDES.

§ IV. **Vertiente del golfo de Gascuña (Gascogne).** 1. Está formada: 1.° Por la pendiente septentrional de los Pirineos, desde la punta Higuer al pico de Corlitte; 2.° Por la pendiente occidental de esta série de montañas, desde *Corbières* á la *Cote-d'-Or*; 3.° Por la pendiente meridional de una série de colinas que termina en la península de *Bretaña* (Bretagne), en el cabo de *San-Mateo* (Saint-Mathieu).

2. Esta vertiente comprende: 1.° Las hoyas de la *Nivelle*, de la *Adur* (Adour) y de la *Garona*, que hemos descrito; 2.° De las de *Sendre*, *Charente*, &c.; 3.° De la del *Loira* (Loire); y 4.° Del *Vilen* (Vilaine).

3. **Hoyas de la Sendre, de la Charente, de la Sevre, etc.** El conjunto de estas pequeñas hoyas, formadas por los rios de su nombre, estan serradas por el mediodia por una série de alturas que se pierden en las montañas del *Limosin*; y por el norte por altas colinas que vienen de los montes de *Auvernia* (Auvergne).

Aspecto general. Estas pequeñas hoyas forman un pais llano, cuyas costas estan cubiertas de estanques y lagunas saladas; pero cuyo interior surcado de colinas es fértil. Algunos puntos estan cubiertos de landas y de bosques; pero en general el pais es rico y bien cultivado.

Costa é islas. La playa está ó cubierta de lagunas, á rodeada de meganos, ó de acantilados calcáreos, y rodeada de bais é islas, de las cuales la mayor es la de *Oleron*. Entre sus puertos se halla el de la ROCHELA (Rochelle) enfrente de la isla de *Rhé*, célebre por el famoso sitio que sostuvo en 1628.

Las hoyas del *Sevre-Niortaise*, uno de cuyos afluentes es la *Vendee*, del *Lay*, del *Vic*, etc., constituyen con las de los dos últimos afluentes del *Loár* (Loire), el pais vulgarmente llamado LA VANDÉ (Vendée), celebre en la revolucion francesa.

Las márgenes de los rios que constituyen estas hoyas están pobladas de bonitas ciudades y plazas.

4. **Divisiones políticas.** Pertenecen á la FRANCIA y comprenden los departamentos siguientes: CHARENTE; CHARENTO-INFERIOR (Charente-inférieure); DOS SEVRES (Deux-Sevres) y VANDÉ (Vendée).

5. **Hoya del Loar (Loire).** Está formada: 1.° Por la pendiente septentrional de los montes de la *Auvernia* (Auvergne); 2.° Por la pendiente occidental de los montes del *Vivaré* (Vivarais), del *Lionè* (Lyonnais), del *Bojolé*

UNIVERSIDAD DE NUEVO LEON

(Beaujalais) y *Charolé* (Charolais); 3.° Por la pendiente meridional de la línea de alturas entre el *Loar* (Loire) y el *Sena* (Senne). Direccion general del S. E. al N. O.—Longitud 180 leguas.—Anchura 100.

6. **Aspecto general.** Esta hoya la mas vasta y fértil de la Francia presenta aspectos muy variados; estrecha y montuosa al medio dia, vése ocupada de ricos valles, cantones de rocas y puntos áridos. En el centro se encuentran bajos y magníficos valles, y muchas y grandes llanuras cortadas por arenales y matorrales. El pais del Oeste es fértil, rico y bien cultivado.

7. **Costas.** Son bajas y cenagosas al S., al N. presentan varias bahías acantiladas y masas graníticas. Entre sus puntos se halla el cabo de *San Mateo* (Saint-Mathieu) el mas occidental de la Francia.—Tiene varios puertos, entre los cuales se cuenta BREST, puerto militar de primera clase, el mas considerable de Francia.—Hay varias islas.

8. **Curso del rio.** El *Loar* (Loire) nace en el Gerbier de Jones, y en todo su curso riega un pais cuyo aspecto general hemos descrito. Su alveo es arenoso y poco profundo y está sujeto á frecuentes inundaciones, detenidas en su parte inferior por algunas eminencias, desde donde se goza del espectáculo magnífico que presenta corriendo entre dos líneas de colinas, ricas, fértiles y cubiertas de vergeles y poblaciones.—Entre las muchas que baña en su curso solo citaremos: ROAN (Roanne), ciudad comerciante.—ORLEANS, antigua capital del Orleanais, y célebre por el sitio que sostuvo contra los ingleses en 1428, y que hizo levantar *Juana de Arc*.—TURS (Tours) metrópoli del Lionnaise, y antigua capital de la *Turena* (Touraine).—NANTES, puerto famoso á 12 leguas de la mar con 100000 habitantes.

El rio termina en curso entre dos fuertes que defienden su entrada.

El *Loar* (Loire) tiene varios afluentes de á derecha é izquierda que bañan muchas ciudades y poblaciones.—El *Viena* (Vienne) afluente izquierdo, baña á LIMOGES antigua capital del *Limusin* (Limousin), y recibe al *Cleu* (Clain) que pasa por *Poatier* (Poitiers), antigua capital del *Poatu* (Poitou), y al *Creuse* que concluye en LA HAYA (*La Haye*) patria de Descartes.—El *Fureus*, afluente de derecha, pasa por SAN ESTEBAN (*Saint-Etienne*), gran ciudad industriosa con 40000 habitantes.—El *Mayena* (Le Mayenne), otro afluente de derecha baña á ANGERS antigua capital del *Anju* (Anjou.)

9. **Divisiones políticas.**—La hoya del *Loar* (Loire) pertenece políticamente á la Francia, y comprende los 18 departamentos siguientes: ALTO-LOAR (*Haute-Loire*); PUYDE-DOME, ALLIER; CREUSE; ALTO-VIENA (*Haute-Vienne*); INDRE; CHER; NIEVRE; LOAR-Y-CHER (*Loire-et Cher*); INDRE-Y-LOAR (*Indre-et-Loire*); VIENA (*Vienne*); SARTHE; MAYENA (*Mayenne*); DOS-SEVRES (*Deux-Sevres*); MEN Y LOAR (*Maine-et-Loire*); LOAR-INFERIOR (*Loire inferieure.*)

10. **Hoyas secundarias del Vilen (Vilaine) Blaset.** Estas hoyas y los pequeños rios de su nombre componen la parte meridional de la península de BRETAÑA (*Bretagne*); mesa llena de landas y selvas, cortado por valles estrechos y rodeado de montañas graníticas. Su poblacion, resto de la raza céltica conserva su caracter original de independencia, costumbres puras y semisalvages.

UNIVERSIDAD DE NUEVO LEON

El *Vilen* (Vilaine), baña á RENNES, antigua capital de la Bretaña.

11. **Divisiones políticas.**—Pertenecen á la Francia, y á los tres departamentos siguientes: ISLA-Y-VILEN (*Ille-et-Vilanne*), MORBIHAN y FINISTERE.

§. V. **Vertiente de la Mancha.**—Está formada: 1.° por la pendiente setentrional de las alturas entre el *Loar* (Loire) y el *Sena* (Senne) desde las montañas de la *Cote-d' Or*, hasta el cabo *San Mateo* (Saint Mathieu); 2.° por la pendiente septentrional de la Cote-d' Or, y de la mesa de Langres; 3.° por la pendiente occidental de los montes de los *Mense*, de la *Argone*, de los *Ardennes* occidentales hasta el cabo *Crisnes*. Figura próximamente un triángulo isóceles, cuyo vértice es el cabo (Saint Mathieu), la base la línea de alturas entre el *Sena* y el *Rhin* y la costa de la Mancha.—Comprende la hoya del *Sena* y otras varias secundarias al O. y E. de este rio.

2. **Aspecto general.**—Este pais presenta un pais ondulado, abierto apenas por valles de pendiente suave, cortado por aguas que corren lentamente en un alveo llano, coronado de mesas bajas y abierto por todas partes. Pasa por la comarca mas civilizada del globo y el centro del movimiento europeo, y por una de las porciones mas ricas y fertiles de Francia.

3. **Costas.**—Forman dos golfos: el de *Saint-Maló* entre las peninsulas de Bretaña y de Cherbourg; y el del *Sena* entre la península de Cherbourg y la punta del Havre. Estas costas presentan sucesivamente altas rocas graníticas, acantiladas y playas suaves.—Frente ellas se encuentran las islas de *Jersey*, *Alderney*, que pertenecen á los ingleses, aunque sus habitantes hablan el frances y son casi independientes.—Tiene varios puertos entre los cuales se cuenta: SAINT MALO, en la isla de Aron, puerto muy importante rodeado de escollos.—CHEBURGO en el fondo de la bahia formada por las puntas de *Naque* y de *Levi* á la desembócadura del *Divette*.— El HAVRE en la márgen derecha y en la desembocadura del Sena, ciudad comerciante y la mas considerable de toda Francia por sus importaciones.

4. **Curso de las aguas al O. del Sena.**—Ocho rios, poco considerables corren al O. del Sena, bañando varias poblaciones, algunas de bastante importancia.

5. **Curso del Sena.**—Nace en las alturas de la *Cote-d' Or* y baña muchisimas poblaciones de las mas importantes de Francia, entre las cuales citaremos: CHATILLON célebre por el congreso de 1814.—TROYES, antigua capital de la CHAMPAÑA (*Champagne.*)—MONTEREAU donde Napoleon batió á los aliados en 1814.—FONTAINEBLEAU, separada algo á la izquierda del rio, sitio real, célebre por la morada de Francisco I y la abdicacion de Napoleon.

PARIS (antigua *Lutetia*) capital del reino de Francia, situada sobre el rio que la divide en dos partes, ademas de las islas. La poblacion es de 786000 habitantes.

El Sena á la salida de Paris hace largas y numerosas sinuosidades y baña, SAINT-CLAUD, sitio real célebre por la muerte de Enrique III y la revolucion del 18 brumaire.—VERSALLES, ciudad grande y magnífica situada sobre la mesa que corona el Sena desde París.—SAINT DENIS, célebre por su antigua abadía;

UNIVERSIDAD DE HUELVA 2010

sepulcro de los reyes de Francia.—ROUAN antigua capital de la *Normandia*, ciudad manufacturera con 100.000 habitantes.—Desde aqui el Sena hace nuevas tortuosidades y desemboca en el Occeano entre el HAVRE y HOMFLAUR.

6. **Afluentes de la izquierda.**—El *Jonne*, el *Loing*, el *Essonne* y el *Eure* son los principales á cuyas márgenes están colocadas varias poblaciones: el pais entre los dos primeros está cortado por colinas áridas de bosques y estanques; el comprendido entre los dos segundos, presenta algunas mesas y llanuras, cortadas por alegres y fertiles valles.

7. **Afluentes de derecha.**—El *Aube*, *Jeres*, *Marne Oise*, son afluentes de la derecha del Sena, cuyos valles y márgenes estan cubiertas de muchas poblaciones mas ó menos importantes.

8. **Curso de las aguas al E. del Sena.**—Entre los rios poco importantes del E. del Sena solo citaremos: El *Somme* que nace en Fons-Somme, y baña: SAN QUINTIN célebre por la batalla ganada por los españoles contra los franceses en 1557. AMIENS, antigua capital de la *Picardia*.

9. **Divisiones politicas.**—La vertiente de la Mancha pertenece á la Francia y comprende los 22 departamentos siguientes: FINISTERRE; COTE-DU-NORD; ILLE-ET-VILLAIN; MANCHA (*Manche*); CALVADOS; ORNE; EURE; SENA INFERIOR (*Senne-inferieure*); SOMME; PASO DE CALÉ (*Pas-de-Calais*); ESNE (*Aisne*); OAS (*Oise*); SENA Y OAS (*Senne-et-Oise*); SENA (*Senne*); SENA Y MARNE (*Senne-et-Marne*); EURE Y LOAS (*Eure-et-Loire*); MARNE Y ARDENES (*Marne-et-Ardennes*); ALTO MARNE (*Haute-Marne*); COTE D' OR; YONE Y OBE (*Jonne et Aube.*)

§. VI. **Vertiente del Mediterráneo.** 1 Está formada: 1.° por la vertiente oriental de la *Cevenas* (Cevennes), desde los montes del *Sioné* (Sionais), del *Charolé* (*Charolai*), de la *Cote d' Or* y de la mesa de los *Langres*; 2.° por la vertiente meridional de los montes *Foncilles* y la parte meridional de los *Vosges*; 3.° por la vertiente occidental del *Jura*; 4.° por la vertiente meridional del *Jurat* y de los Alpes helbéticos; 5.° por la vertiente septentional de los *Alpes* Peninos; 6.° por la vertiente occidental de los Alpes *Grees*, *Cottiennes* y *maritimos*, hasta el encuentro de los *Alpes* y de los *Apeninos* y el cuello de *Cadibone*.—Comprende la *hoya* del *Ródano* (Rhone) y algunas otras secundarias al O. y al E. de este rio.

2. **Descripcion de las montañas de circuito.** 1.° La mesa de *Langres* se une sin interrupcion á los *Montes-Foncilles* (hoces) y va en arco á confundirse con los *Vosges*.—2.° E. *Jura* se dirige del N. E. al S. O. aproximándose á los Alpes, presentándose como un compuesto de seis murallas paralelas separadas por valles longitudinales. 3.° El *Jura* se une al *Jorat*, cerca del Ródano, en Génova. El *Jorat* se une á los *Alpes helvéticos*.—5.° Los Alpes de la hoya del Ródano se dividen en: *Penisines*, *Grées*, *Cottienes* y *Maritimos* (Maritimos.)—Los *Alpes Penines* comienzan en el monte de *Saint Gothard* y concluye en el *Monte Blanco* (Mont-Blanc.)—En este monte comienzan los Alpes Grées hasta el monte *Cenis* que comienzan los *Alpes Cotiennes*, uno de cuyos puntos culminantes es el *Monte Tabor*.

3. **Aspecto general de la vertiente.**—Esta vertiente es muy variada

UNIVERSIDAD DE HUELVA 2010

y se divide principalmente en tres porciones: 1.° La hoya oriental, ó del *Ródano superior*, montañosa, estrecha, poco fértil y poblada; 2.° la hoya septentrional del *Saona* (Saone), estrecha al O. y cubierta de colinas pobladas de viñedos, ancha al E. donde se prolongan los pisos sucesivos del Jura, rica, fértil en vinos y en cereales y bien poblada; 3.° La hoya meridional ó del *Ródano inferior*, estrecha al O. y limitada por las montañas áridas y desgarradas de las *Cevenas*, ancho al E. y atravesado de ramales que se desprenden de los Alpes, pais poco fértil esceptuando la proximidad de los rios habitado por una poblacion belicosa é inteligente.

4. **Costas.**—Presentan diversos aspectos y algunas son inaccesibles particularmente desde el canal del medio dia hasta la desembocadura del Ródano; pero desde aqui al Var hay desembarcaderos fáciles. Entre sus puertos se cuentan: AIGUES-MORTES sobre el canal Roubine, célebre por haberse embarcado en él S. Luis para la Tierra Santa.——MARSELLA, antigua Marsilia, (peña de las colonias griegas de la Galia) ciudad muy comerciante del medio dia de Francia con 145.000 habitantes.——CANNES, pequeño puerto célebre por el desembarque de Napoleon en 1815.—NICE, capital del condado de su nombre que forma parte de los estados *Sardos*.—MONACO capital de un pequeño principado que está bajo la proteccion del rey de Cerdeña.—SAVONE.—Toda la costa de Nice hasta este último fuerte pertenece á los estados Sardos.--Hay varias islas.

5. **Curso de las aguas al O. del Ródano.**---El *Herauld* que baja de la Cevenas; el *Les* que pasa por MOMPELLIER, villa republicana durante todo el periodo de la edad media; el *Vistre* que pasa por NIMES, ciudad grande célebre en las guerras religiosas.

6. **Curso del Ródano.**---Nace en Saint-Gothard y corre luego por el valle del *Palais* cercado por los Alpes helvéticos y peninos y uno de los cantones de la *confederacion helvética*, pais católico, célebre por las bellezas salvages y pintorescas que encierra, bañando en él á SION, capital del Valais, entrando en seguida en el lago *Leman*, á cuyas márgenes se halla LAUSANA (Lausane.) --El rio sale de este lago en GINEBRA, ciudad fuerte con 25,000 habitantes, en otro tiempo república independiente y centro de la religion calvinista y patria del J. J. Rousseau, Neker, Marat &c.

Mas abajo de Ginebra el Ródano entra en Francia y pasa al pie del fuerte ECLUSE desde donde sirve de límite entre *Francia* y *Saboya* por espacio de 15 leguas. Corre luego por Francia, y en su confluencia con el *Saona* (Saone) atraviesa á LION, la segunda ciudad de Francia en importancia, situada en una península formada por el Ródano y Saona: fue capital de la Galia romana, y luego del reino de *Borgoña* (Bergogne) y tiene 165.000 habitantes.----El Ródano á la salida de esta ciudad baña varias poblaciones, entre ellas: AVIÑON (*Avignon*), célebre por la morada de los papas desde 1307 hasta 1377.----ARLES antigua metrópoli de la Galia y del antiguo reino de *Provenza* (Provence), hoy muy decaida.----Algo mas abajo el Ródano se divide en dos brazos, llamados el grande y el pequeño (*Grand-Ródane* y *petit-Ródane*).----El primero se subdivide á su vez en otros tres brazos, y entre los dos mayores se halla la *Isla*

UNIVERSIDAD DE HUELVA 2010

de Camargue.----El Ródano es el rio mas impetuoso de Europa, y navegable mas de 130 leguas de las 200 que componen su curso.

7. **Afluentes de derecha.** El mayor el *Saona* (Soane) que nace en la mesa de los Langres, y baña varias ciudades entre ellas á *Chalons*. Este rio tiene varios canales de comunicacion.----Entre los afluentes se halla el *Tille* por su derecha que pasa por DIJON, antigua capital de la *Borgoña*; y *Doubs* por la izquierda que baña á BESANZON (*Bessancon*) antigua capital del *Franco-Condado* (Franche-Condé).

8. **Afluentes de la izquierda del Ródano.** El *Arue*, el *Fier*, el *Bourget*, el *Gnier*, cuyos valles del mismo nombre constituyen la parte septentrional de la *Saboya*, pais que aunque separado de la Francia pertenece á ella por su posicion, sus costumbres y su idioma.----El *Courget* recibe un pequeño afluente que baña: *Chambery*, capital de la Saboya.----El *Isere* baja del monte Iserom, y corre primero por la Saboya, entra en Francia y atraviesa á GRENOBLE, antigua capital del *Delfinado* (Daufiné.)----El *Sergues* que sale de la famosa fuente de *Vancluse.*----El *Durance* baña á BRIANZON (*Briançon*) plaza fuerte.

9. **Curso de las aguas al E. del Ródano.** *Arc* que pasa por AIX, antigua capital de Provenza.----*Roya.*----*Tagia.*----*Aroscia*, cuyas hoyas forman parte de los *estados Sardos.*

10. **Divisiones politicas.** La *hoya del Ródano* comprende: 1.° Los cantones del VALAIS y de GÉNOVA que forman parte de la CONFEDERACION HELVÉTICA.

2.° Los 17 departamentos franceses siguientes: COTE D' OR; SAONA-Y-LOAR (*Saone-et-Loire*); ALTO-SAONA (*Haute-Saone*); DOUBS; JURA, AIN, RÓDANO (*Rhone*); ISERE; DROME; ALTOS-ALPES (*Hautes-Alpes*); ARDECHE; CARD; HERAND VAUCLUSE; BAJOS-ALPES (*Basses-Alpes*); BOCAS DEL RÓDANO (*Bouches-du-Rhone*).---VAR.

3.° El ducado de SABOYA, capital CHAMBERY.

4.° El ducado de NICE, capital NICE.

§. VII. **Vertiente del mar Germánico.**---1. Está al O. formada 1.° por el enves septentrional de los *Alpes centrales*; 2.° por el enves septentrional de los *Alpes helvéticos* y del *Jorat*; 3.° por el enves oriental del *Jura*; 4.° por el enves septentrional de los montes *Faucille* (hoces) y de la mesa de *Langres*; 5.° por el enves oriental de los montes *Mense*, de la *Argonne Occidental* y de los *Ardennes occidentales* hasta el cabo *Grisnez.*----Al E.: 1.° por el enves occidental de los *Alpes grises* y *Algaviennes*; 2.° por las alturas de *Constancia* (Constance) y de la *Selva Negra*; 3.° por el enves septentrional de los Alpes de *Soubia* (Souabe;) 4.° por el enves occidental del *Ródano-Gebirge*, *Vogel-Gebirge* y *Egge-Gebirge*; 5.° por pequeñas ondulaciones hasta el Zuyderzée.---**La** *region* fisica de la *Galia*, teniendo por límite N. E. al Rhin, solo comprende la porcion occidental de esta vertiente, que contiene la *hoya principal del Rhin*, ó su orilla izquierda; y la hoya secundaria del *Escalda* (Escaut.)--La porcion oriental pertenece á la region *Germánica.*

UNIVERSIDAD DE HUELVA 2010

2. Montañas de la circunvalacion occidental. Los *Alpes centrales* comprendidos entre el *San Gothard* y el *Molaya*, que se dirigen paralelamente al ecuador, y componen la mesa mas elevada y la mas importante de las montañas de Europa.---Estos Alpes echan al N. tres ramales principales que constituyen una gran parte de las montañas de Suiza.---Desde el San Gothard se separan al O. los *Alpes helvéticos* que se unen al *Jorat* y este al *Jura*. Los *Vorges* se ligan con los anteriores por el *Ballon á Alsace* (vallecito de Alsacia) que se enlaza al O. con los montes *Faucilles* y con la mesa de *Langres*. De esta se separan y corren entre el Meuse y el Moselle una cadena llamada *Argonne oriental* y entre el Marne y Meuse los montes *Meuse* á que siguen el *Argonne occidental* y los *Ardenes occidentales* hasta el cabo *Grisnez*.

Aspecto general.---La *hoya del Rhin* se divide naturalmente en tres partes: 1.ª *Hoya del Rhin superior* ó del *Rhin Suizo*, desde el nacimiento del rio hasta *Bale*; vasto, conjunto, casi circular rodeado de montañas, cubierto de picos, de lagos, de rios, donde se estienden apenas algunos llanos estrechos, y cuyos valles permiten únicamente las comunicaciones: 2.ª *Hoya del Rhin medio* ó *del Rhin frances y germánico* desde el *Bale* hasta *Wesel*, vasto cuadrilátero comprendido entre el *Bale*, *Wesel*, *Metz* y *Nuremberg*, uno de los países mas ricos y mas poblados de Europa, cercado por cadenas de montañas paralelas al curso del rio y que le separan de sus afluentes, siendo las mas notables los *Bosges* y la *Selva Negra* que encierran el Rhin en un largo y estrecho valle de una admirable fertilidad y sumamente pintoresco; 3.ª *Hoya del Rhin inferior* ó del *Rhin Holandés*, pais abierto, ancho y llano, cubierto de agua y de lagunas, cortado por las inundaciones marítimas y cuyas partes próximas al mar estan debajo del nivel de sus aguas: el clima es en algunas partes mal sano; pero la tierra abundantemente bañada por canales y cursos de agua sin número es casi en todas partes fértil.

3. **Hoya superior del Rin.--Curso de este rio.** El Rhin está formado por dos afluentes principales: el uno baja del Vogelberg, y el otro de la garganta del Ober Alp. El primero se llama *Rin superior* y atraviesa un valle espantoso llamado *Via-Mala*; el segundo se llama *Rin inferior*, que aumentado por muchos torrentes, el mayor de los cuales se llama *Rin medio*, atraviesa un valle áspero y profundo, coronado de heleras. El Rin pasa luego á dos leguas de COAR (Coire), capital del canton suizo de los Grisones, y sirviendo de límite entre la confederacion Suiza y Germánica, baña—VADUZ, capital del pequeño principado de *Lichstentein*. Despues de treinta leguas de curso cae en el lago *Boden* ó de CONSTANZA (Constance), ciudad situada sobre la orilla izquierda del estrecho que une dicho lago al de *Zell*. El rio al salir de este lago toma su direccion al O. y baña á SCHAFFHAUSEN, ciudad capital de un canton suizo. Mas abajo corre entre montañas, separando los cantones de *Argovia* y de *Bale* del gran ducado de *Baden*; y despues de un curso tortuoso llega á BALE, ciudad grande, capital del canton suizo de su nombre.

Afluentes de la izquierda del Rin. Los afluentes de esta parte del Rin corren entre montañas por los estrechos y pintorescos valles de la Suiza.

UNIVERSIDAD DE HUELVA 2010

Uno de ellos, el *Aar* pasa por BERNA, ciudad la mas considerable de Suiza, con 20000 habitantes. Entre los afluentes del Aar, se cuentan: 1.° *Thiel* por su izquierda que sale del lago NEUFCHATEL, cuya ciudad del mismo nombre es capital de un canton suizo; 2.° El *Reuss* por su derecha, que atraviesa el lago de los *Cuatro Cantones* y baña—LUCERNA, capital de otro canton; 3.° El *Limmat*, tambien por su derecha, que atraviesa el lago *Zurich* y baña á ZURICH, capital del canton de este nombre, y una de las poblaciones mas importantes de Suiza.

4. **Divisiones políticas.** La hoya del Rin superior comprende casi íntegramente 19 de los 29 cantones que componen la CONFEDERACION HELVÉTICA, que se gobierna por una dieta general que arregla las relaciones esteriores del pais; pero cada canton forma un estado separado, y se gobierna por sí mismo. ZURICH, BERNA y LUCERNA son alternativamente la residencia de la dieta.

5. **Hoya del Rin medio.—Curso del rio.** Desde *Bale* el Rin deja la Suiza, y sirve de límite entre la Francia y la Alemania; y á alguna distancia deja á la orilla izquierda á STRASBURGO, antigua capital de la *Alsacia* (Alsace), ciudad francesa con 60000 habitantes. El Rhin baña otras ciudades y abandona la Francia en la confluencia del *Lauter* y separando la Baviera Riniana del gran ducado de Bade, baña varios pueblos entre ellos COLONIA (Cologne), gran ciudad antigua capital de un electorado eclesiástico con 60000 habitantes. El Rin pasa por fin por WESEL, plaza fuerte dejando los estados prusianos para entrar en Holanda.

Afluentes de la izquierda. Los muchos afluentes que por este lado tiene el Rin bañan diversas poblaciones y sus valles presentan un aspecto generalmente fértil. El *Moselle* baña á METZ, plaza de primer órden, capital del departamento del Moselle.—El *Meurthe* que baja de los Vosges, baña á NANCI, antigua capital de la LORENA (Lorraine.)—El *Alzette* baña á LUXEMBURG, una de las plazas mas fuertes de Europa.

6. **Divisiones políticas.** La *hoya del Rin medio*, desde *Bale* hasta *Coblentz*, comprende políticamente: 1.° Los departamentos siguientes de la Francia: ALTO-RHIN (Hout-Rhin); BAJO-RHIN (Bas-Rhin); VOSGES; MEURTRE; MOSELLE.

2.° La BAVIERA-RINIANA, capital DEUX-PONTES (Dos-Puentes)

3.° Parte del ducado de HESSE-DAMSTADT y territorios pertenecientes á los príncipes de OLDEMBURGO y de HOMBURGO.

4.° Parte de la PRUSIA RINIANA ó de las provincias del BAJO-RHIN, capital AIX-LA-CHAPELLE.

5.° El ducado de LUXEMBOURG dividido hoy entre *Holanda* y *Bélgica*: la parte holandesa tiene por capital LUXEMBOURG y la parte belga ARLON.

7. **Hoya del Rin inferior.—Curso del rio.** Mas abajo de Schenk el Rin se divide en dos grandes brazos que corren sobre un plano casi horizontal, presentando un vasto caos de aguas lentas y sucias que se esparcen por todas partes en un terreno sin declive. De los dos brazos principales el del S. O. se llama Wahal y el de N. O. conserva el nombre de Rin. Ambos bañan dife-

UNIVERSIDAD DE HUELVA 2016

rentes poblaciones, y el Rin pasa por UTRECHT, ciudad célebre por el tratado de union entre las provincias holandesas y por el congreso de 1713.

Afluentes de la izquierda. El único del Rin inferior es el *Meuse* (Mosa) que se puede tambien mirar como formando una hoya particular, desembocando directamente en la mar que baña diversas poblaciones, entre ellas ROTTERDAM, puerto muy floreciente con 60000 habitantes. Entre los numerosos afluentes del Meuse, en cuyas márgenes estan situadas muchísimas poblaciones, se cuenta el *Roer* que recibe un pequeño torrente que nace cerca de AIX-LA-CHAPELLE, célebre por los tratados de 1668 y 1748, y por el congreso de 1818.

8. **Hoya del Escanda.--(Escaut.)** Este rio nace en los Ardenes y baña varias ciudades, entre ellas á GANTE (Gand), con 60000 habitantes, cortada por cuatro rios y patria de Cárlos V: AMBERES (Anvers), una de las ciudades mas fuertes y comerciantes de Europa, con un puerto vasto y un magnífico arsenal.

Afluentes del Escalda. Entre los varios á cuyas márgenes é inmediaciones hay diversas poblacionces se cuentan: 1.° el *Lis* que baña entre otras por medio de un canal á LILA (Lille), plaza de primer orden con 70000 habitantes; 2.° el Sena que baña á BRUSELAS (Bruxelles), capital de la Bélgica con 100000 habitantes.

Costas y puertos entre el cabo Grisnez y la desembocadura del Escalda. Las costas son bajas con muchos golfos é islas y garantidas de las inundaciones marítimas por inmensos diques. Sus puertos son numerosos y entre ellos citaremos: 1.° CALÉ (Calais.)--2.° GRABELINES.--3.° DUNQUERQUE, plaza fuerte y puerto comerciante y de guerra el mas importante de la Francia sobre el mar Germánico.--4.° NIEUPORT y OSTENDE, puertos belgas.

9. **Divisiones políticas.** Las *hoyas del Rin inferior* con la secundaria del *Escalda* comprenden políticamente: 1.° Los departamentos siguientes de la FRANCIA: MEUSE (Mosa), ARDENNES, NORTE, PAS-DE-CALAIS (Paso de Calé).

2.° El reino de BÉLGICA, capital BRUSELAS.

3.° Parte del reino de HOLANDA.

TERCERA REGION.—GERMANIA.

§. I. **Ideas generales.** 1. Cuáles son los límites de esta region?—2. Qué aspecto presenta?—3. Cuál es la línea de division de sus aguas?—4. Cómo puede dividirse físicamente esta region?

§. II. **Historia de la geografía de la Germania.** 1. Reseña histórica de las vicisitudes de esta region.—2. Cuáles son los estados Prusianos?—3. Y los Austriacos?

§. III. **Vertiente del mar Germánico.** 1. Qué hay de notable en los afluentes del Rhin superior?—2. Qué divisiones políticas comprende este país?—3. Qué hay de notable en los afluentes del Rhin medio?—4. Qué divisiones políticas comprende?—5. Qué hay de notable en los afluentes de la derecha del Rhin inferior?—6. Y en las corrientes de las aguas y las costas desde las bocas del Rhin hasta las del Weser?—7. Qué divisiones políticas comprende?—8. Por qué está formada la hoya del Weser?—9. Qué aspecto presenta?—10. Costas.—11. Curso del rio.—12. Afluentes de la izquierda.—13. Afluentes de la derecha.—14. Divisiones políticas.—15. Por qué está formada la hoya del Elba?—16. Cómo se subdivide esta hoya?—17. Qué hay de notable en la

UNIVERSIDAD DE HUELVA

hoya del Elba superior?—18. Qué divisiones políticas comprende?—19. Qué hay de notable en la hoya del Elba inferior?—20. Qué divisiones políticas comprende?

§. IV. **Península é islas Danesas.** 1. Qué hay de notable en la península Danesa?—2. Y en sus islas?—3. Qué divisiones políticas comprende la península é islas Danesas?

§. V. **Vertiente del mar Báltico.** 1. Por qué está formada la hoya del Oder?—2. Qué aspecto presenta el país?—3. Qué hay de notable en sus costas?—4. Qué hay de notable en el curso del rio y sus afluentes?—5. Divisiones políticas.—6. Por qué está formada la hoya del Vístula?—7. Qué aspecto presenta el país?—8. Qué hay de notable en sus costas?—9. Y en el curso del rio y sus afluentes?—10. Qué divisiones políticas comprende la hoya del Vístula?

§. VI. **Vertiente del mar Negro.** 1. Por qué están formadas las hoyas del Danubio?—2. En qué se subdividen las hoyas del Danubio?—3. Qué hay de notable en la primera hoya del Danubio?—4. Qué divisiones políticas comprende?—5. Qué hay de notable en la segunda hoya del Danubio?—6. Qué divisiones políticas comprende?—7. Qué hay de notable en la cuarta hoya del Danubio?—10. Qué hay de notable en la costa desde el cabo Fanaraki?—11. Qué divisiones políticas comprende?

§ I. **Ideas generales.** 1. Esta region, la mas central de la Europa, tiene por límites: al O. el curso del Rin; al S. los Alpes Itálicos y Helénicos; al E. el mar Negro; los Karpatas y el Vístula; al N. el mar Báltico y el mar de Alemania.--Está comprendida entre la latitud N. 55° 32′ y 40° 20′ y entre la long. E. 2° 8′, y 19° 40′.

2. **Aspecto general.** No puede menos de ser variado en una comarca tan dilatada. La vertiente septentrional es casi toda llana, y las cinco hoyas que comprende apenas estan separadas por algunas alturas. Es un país generalmente poco fértil, aunque rico.--La vertiente meridional es montuosa y contiene una sola hoya: es un país fértil, bien cultivado, aunque no tan poblado como la vertiente septentrional. El norte es por lo comun húmedo, frio y azotado por los vientos. El centro saludable y muy templado. El mediodia goza una temperatura estrema.

3. **Línea de division de las aguas.** Fórmanla los *Alpes Germánicos*, série de alturas de diversos aspectos: tortuosa y distinta, por un lado domina las llanuras inmensas que miran al Occeano, y por otro parece el terrado avanzado de los grandes Alpes. Desprende al N. unos ramales que no son mas que pequeñas colinas que desaparecen en las llanuras; y al S. algunos estribos cortos, esceptuando la gran cadena semicircular de los *Karpatas*.

4. La *Germania* puede, pues, dividirse físicamente de este modo: 1.° Vertiente del *mar Germánico*; 2.° *Península* é islas *Danesas*; 3.° Vertiente del *mar Báltico*; 4.° Vertiente del *mar Negro*.

§ II. **Historia de la geografía de la Germania.** Esta region no comenzó á ser conocida hasta que los pueblos del norte entraron en contacto con los romanos.--Hallábase entonces dividida en una multitud de tribus independientes y enemigas, los *alamani*, los *sajones*, los *burguiñones*, *etc.* La Alemania no salió de la barbarie hasta Carlo-Magno que lo agregó al imperio. Llamose entonces *Tracia oriental* ó *Austrasia*, denominacion que se conserva en una pequeña parte de la hoya del Danubio, el *Austria*.--Los principales pueblos que hacian parte del imperio occidental de los francos eran: los *frisones*, los *sajones*, los *turingios*, los *alemanes*, los *suevos*, los *bávaros*, los *panonios*.--Estableciose por fin el reino de *Germania*. Los pueblos aprovechando las querellas entre los papas y los emperadores se hicieron independientes, y

UNIVERSIDAD DE HUELVA 2010

el reino de *Alemania* se convirtió en una gran confederacion.--Formáronse varias ligas, una de ellas entre las ciudades comerciales se llamó *Ansiática*.--En medio de estas revoluciones comenzaron las *casas germánicas*. Una de ellas, la de *Austria*, subió al trono en 1438.--Otra, la de Brandebourg, forma el reino de *Prusia*.--No seguiremos á estas dos potencias, ni á los demas estados de Alemania en sus diferentes alternativas.--Hoy la *Prusia* y el *Austria* dominan toda la Germania no sin rivalidad.--La *Prusia* escalonada desde el Rin, hasta el Niemen, consiguió formar una unidad moral y comunidad de intereses en los fragmentos de que se compone, haciendo florecer hábilmente en ellos la instruccion, la industria y la agricultura. El *Austria* se estiende mas al mediodia, y cada dia se hace mas estraña á la Germania, cuyo poder se escapa de sus manos.

2. **Estados prusianos.** 1.° BRANDEBURGO; 2.° PRUSIA OCCIDENTAL; 3.° PRUSIA ORIENTAL; 4.° POMERANIA; 5.° POSEN; 6.° SAJONIA; 7.° SILESIA; 8.° BAJO-RIN; 9.° CLEVES-BERG. 10.° WESFALIA.

3. **Estados austriacos.** 1.° AUSTRIA; 2.° BOHEMIA; 3.° STIRIA; 4.° CARINTIA; 5.° CARNIOLE; 6.° TIROL; 7.° MORAVIA; 8.° HUNGRIA; 9.° TRANSILVANIA; 10.° CROACIA; 11.° DALMACIA; 12.° ILIRIA; 13.° ESCLAVONIA; 14.° GALICIA; 15.° LOMBARDIA.

§ III. **Vertiente del mar Germánico.--1. Hoya del Rin (márgen derecha (1).--Afluentes de la márgen derecha del Rin superior.** No son de importancia.

2. **Divisiones políticas.** La hoya de la orilla derecha del Rin superior comprende: 1.° Parte del canton de los GRISONES; 2.° El principado de LICHSTENSTEIN, capital VADUTZ, que forma parte de la CONFEDERACION GERMÁNICA; 3.° Parte del VORALBERG que pertenece al imperio de AUSTRIA; 4.° La parte occidental del reino de BAVIERA; 5.° La parte meridional del reino de WURTEMBERG; 6.° La parte oriental del gran ducado de BADE.--Estos últimos cuatro estados tocan en el lago de Constanza.

3. **Afluentes de la derecha del Rin-medio.** Son de mucha mas consideracion que los del Rin superior. De ellos citaremos: 1.° El NECKER que nace en la union de la *Selva negra* y de los Alpes de *Suavia*, y forma una hoya triangular, fértil y poblada. Entre las poblaciones que el rio baña, se halla: STUTGARD, capital del reino de *Wurtemberg*, centro de las carreteras que unen el Rin con el Danuvio.--2.° El *Mein* (Manus) que baña: FRANCFORT, ciudad libre, asiento de la dieta de la confederacion germánica con 60000 habitantes. La hoya de este rio está atravesada de caminos en todos sentidos que comunican al N. con el medio dia de Alemania.--Los demas afluentes forman varias hoyas, cuya poblacion es numerosa, rica y principalmente entregada á la industria del hierro.

4. **Divisiones políticas.** La hoya de la orilla derecha del Rin medio com-

(1) Las montañas de circunvalacion, el aspecto general del pais, y el curso del rio, queda descrito en la márgen izquierda del Rhin, pág. 369, 370 y 371.

UNIVERSIDAD DE HUELVA 2010

prende: 1.° El gran ducado de BADE, cuya capital es CARLSRUHE, regido constitucionalmente que ocupa parte de la orilla derecha del rio; 2.° Los principados de HOHENZOLLERN-SIGMARINGEN y de HOHENZOLLERN-HECHINGEN, capital SIGMARINGEN y HECHINGEN, cuyo gobierno es absoluto. 3.° La mayor parte del reino de WURTEMBERG, capital STUTGARD, monarquia representativa; 4.° El ducado de HESSE-DARMSTADT que posee las dos orillas del Rin y la desembocadura del Mein; cuyo gobierno es representativo; 5.° La parte septentrional del reino de Baviera, comprendida en la hoya del *alto Mein*; 6.° El ducado de NASSÓ (Nassau), sobre el Rin, enclavado entre Hesse y Prusia, cuyo gobierno es representativo; 7.° Parte de la MONARQUIA PRUSIANA que comprende la provincia de WESFALIA.

5. **Afluentes de la derecha del Rin inferior.** No presentan ninguno notable.

6. **Corrientes de la costa y costas desde las bocas del Rin hasta las del Weser.** Las corrientes ó pequeños rios que van á la costa bañan varias poblaciones, algunas de importancia.--Las costas son aun mas bajas que las de la orilla izquierda; y las inundaciones se detienen por medio de diques que frecuentemente rompe la mar.--El pais está cubierto de lagos.--Toda la costa pertenece á la Holanda. Entre las muchas poblaciones de estas costas, se cuentan: 1.° El HAYA, ciudad antigua de 50000 habitantes, segunda capital de la Holanda; 2.° AMSTERDAM, capital de la Holanda con 200000 habitantes, situada en el fondo del golfo del Y, ciudad de las mas comerciantes del mundo y el principal puerto de la Holanda.

7. **Divisiones politicas.** 1.° Las provincias septentrionales del reino de HOLANDA, cuyo gobierno es representativo; 2.° La parte mas occidental del reino de HANOVER.

8. **Hoya del Weser.** Está formada: 1.° Por el enves oriental del Egge-Gebirge y del Vogelberg; 2.° por el enves septentrional del Ródano-Gebirge y del Franken-Wald; 3.° Por el enves occidental del Thuringer-Wald del Harta y de algunas colinas insignificantes entre el Weser y el Elba.--Direccion general del S. al N. O.--Longitud 100 leguas: mayor anchura 35.

9. **Aspecto general.** Esta hoya es una especie de golfo llano cubierto de abrojos, landas y lagunas, arenoso, estéril, esceptuando sobre las márgenes de los rios, húmedo y frio. Los rebaños son la principal riqueza del pais; y la raza caballar bastante buena.

10. **Costas.** Son muy bajas, cenagosas y nada presentan interesante.

11. **Curso del rio.** En el Weser nace en Franken-Wald, bajo el nombre de *Werra*, y sigue su curso bañando algunas poblaciones entre ellas á BREMA, ciudad libre y muy comerciante con 40000 habitantes, desde donde se une á la mar por una ancha desembocadura, pero solo es navegable hasta cuatro leguas mas abajo de dicha ciudad.

12. **Afluentes de la izquierda.** Entre ellos citaremos: 1.° *Fulda* que baña CASSEL, antigua capital del reino de Wesfalia; 2.° *Hunt* que pasa por OLDEMBURGO (Oldembourg, puerto y capital del gran ducado de este nombre.

UNIVERSIDAD DE HUELVA 2010

13. **Afluentes de la derecha.** Entre ellos citaremos el *Aller* que recibe numerosos afluentes; entre los cuales se cuentan: 1.° *Ocker* que baña BRUNSWICK, capital del ducado de este nombre; 2.° *Leine* que baña á GOETTINGUE, célebre por su universidad; y HANOVER, capital del reino de este nombre.

14. **Divisiones políticas.** 1.° Ducados de SAJONIA-GOTHA-COBURG y SAJONIA-MEININGEN, capitales GOTHA y MEININGEN; cuyo gobierno es representativo.--2.° Electorado de HESSE-CASSEL, capital CASSEL, gobierno absoluto.--3.° Principado de WALDECK, capital COLBASCH, cuyo gobierno es representativo.--4.° Parte de la MONARQUIA-PRUSIANA, ó sea de WESFALIA y de SAJONIA.--5.° Ducado BRUNSWICK, cuyo gobierno es representativo.--6.° Reino de HANOVER, monárquico con estados.--7.° Condados de LIPPE-DETMOLD y de LIPPE-SCHAUENBURGO, monarquia con estados.-- 8.° Gran ducado de HOLSTEIM-OLDEMBOURG, monarquia con estado.--9.° Ciudad libre de BREMA, cuyo gobierno es democrático.--Todos estos paises forman parte de la CONFEDERACION GERMÁNICA.

15. **Hoya del Elba.** Está formada: 1.° Por el enves oriental de las colinas entre el *Wesser* y el *Elba*, del *Hartz*, del *Thuringer-Wald*; 2.° Por el enves septentrional de la *Selva* de *Boemia* (Bœhmer Wald), de las montañas de *Moravia* (Mœhrisches-Gebirge); 3.° Por el enves occidental de las montañas de los *Gigantes* (Riesen-Gebirge) y por las alturas situadas entre el *Elba* y el *Oder*. Direccion general: del S. O. al N. O.--Longitud 188 leguas: anchura 70.

16. Divídese esta hoya en otras dos: la una *superior* que es una mesa rodeada de montañas; la otra *inferior*, pais llano y de doble estension que el primero.

17. **Hoya del Elba superior.** Es un cuadrilátero abierto por el *Elba* y el *Moldo* (Moldau).

Aspecto general. Esta hoya está generalmente mal cultivada y poblada y ofrece pocos recursos; sin embargo, posee inmensas selvas y bosques, minas de hierro considerables y caballos de fama para la guerra.

Curso del rio. El *Elba* baja de las montañas de los Gigantes, y corre por un valle estrecho y salvaje bañando varias poblaciones.

Afluentes de la izquierda del Elba. Entre ellos se cuenta el *Moldau* que baja de las selvas de Boemia y corre paralelamente a esta cadena en un valle muy salvaje, bañando varias poblaciones entre ellas PRAGA, capital de la Boemia que ocupa el centro de la hoya superior del Elba con 100000 habitantes.

18. **Divisiones políticas.** La hoya superior del Elba comprende casi íntegramente el reino de BOEMIA, que depende del imperio de Austria.

19. **Hoya del Elba inferior.--Aspecto general del pais.** Es un pais casi todo de llanuras y arenales cubierto de selvas, lagunas y lagos: es poco fértil, pero bien cultivado y poblado, y surcado por multitud de caminos.

Costas entre las bocas del Weser y del Elba. Presentan los mismos caracteres que las precedentes, llanas, arenosas y nada fértiles.

Curso del rio. Al salir de las montañas entra en Sajonia, y baña: 1.° DRESDE, capital de dicho reino con 70000 habitantes; 2.° HAMBURGO, ciudad libre

UNIVERSIDAD DE HUELVA 2010

y una de las mas ricas y comerciantes de Europa con 120000 habitantes; y termina su curso en la mar.

Afluentes de la izquierda. Los diferentes que cruzan el pais por este lado bañan muchas é importantes poblaciones. *Ilm*, uno de ellos, pasa por WEIMAR, capital del ducado de *Sajonia-Weimar*. El *Elster*, que nace en los montes Metálicos y baña á LEIPZIG, una de las ciudades mas comerciantes de Europa, centro de diez carreteras con 400000 habitantes.

Afluentes de la derecha. Mencionaremos únicamente el *Havel*, que nace en los lagos del Mecklembourg, y recibe entre sus afluentes el *Spre*, que baña á BERLIN, capital del reino de Prusia con 200000 habitantes.

20. **Divisiones políticas.** La hoya inferior del Elba comprende: 1.° El reino de SAJONIA, capital DRESDE, cuyo gobierno es monárquico con estados; 2.° El gran ducado de SAJONIA-WEIMAR, capital WEIMAR, gobierno monárquico con estados; 3.° Ducados de SAJONIA-ALTEMBURGO, capital ALTEMBURGO, monarquia con estados; 4.° La parte central del reino de PRUSIA; 5.° Los principados de ANHALT-DESSO--ANHALT-BERMBURGO--ANHAL-COETHEN que forman una monarquia con estados; 6.° Los principados de SCHWARTZBOURG-SONDERSHOUSEN y SCHWARTZBOURG-RODOLSTANDT; que forman una monarquia absoluta; 7.° Los principados de REUSS-SCHLEISS, REUSS-GREITZ y REUSS-LOBENSTEIN EBERSDORF; que forman una monarquia con estados; 8.° La ciudad libre de AMBURGO, república; 9.° La parte meridional del ducado de HOLSTEIN-LANEMBOURG que pertenece al rey de Dinamarca; 10.° La parte oriental del reino de HANOVER.

§ IV. **Península é islas Danesas.--Península.** La línea de separacion de las aguas del Elba y del Oder forma al N. entre el mar germánico y el Báltico una península, especie de rectángulo, muy cortado por bahías y pequeñas penínsulas; bajo, cenagoso, sembrado de lagos y pequeños rios, y cuya línea de division de las aguas es casi insensible: el clima es húmedo y suave; fértil en pastos, y posee en su parte oriental grandes selvas.

La *península Danesa* (antiguo Chersoneso címbrico) se divide políticamente en HOLSTEIN al mediodia, que es la parte mas fértil; SLESWIG al centro, que es la mas estrecha; y JUTLAND al N. que es la mas acuática, y está cortada por un largo y tortuoso brazo de mar que forma una isla de su estremidad septentrional. Entre sus puertos se cuenta LUBEK, ciudad libre con 25000 habitantes, antigua capital de la liga ansiática.

2. **Islas.** En el Báltico al E. de la península se encuentran: 1.° FIONIA, separada de la península por el estrecho del pequeño *Belt*, y cuya capital es ODENSÉ.--2.° SECLAND, separada de la anterior por el estrecho del gran *Belt* y de la península Escandinava por el del *Sund*. Entre sus ciudades se cuenta COPENHAGUE, capital de los estados daneses con una poblacion de 110000 habitantes.

3. **Divisiones políticas.** Comprenden casi toda la MONARQUIA DANESA que pertenece á la CONFEDERACION GERMÁNICA.

§ V. **Vertiente del mar Báltico.--1. Hoya del Oder.** Está formada: 1.° Por el enves oriental de las alturas entre el *Elba* y el *Oder* y de los

UNIVERSIDAD DE HUELVA 2010

Riessen-Gebirge; 2.° Por el enves septentrional de los *Sudetes*; 3.° Por el enves occidental de las colinas entre el *Oder* y el *Vistula*. Direccion general: de S. O. á N. O. Longitud 140 leguas, anchura 85.

2. **Aspecto general.** Este pais es llano, cenagoso, cubierto en su parte meridional de grandes selvas, y en su parte septentrional de landas y lagos. El clima es generalmente frio y húmedo, la tierra poco fértil y rica solamente en combustible y pastos; está bien cultivada y habitada por una poblacion activa é industriosa.

3. **Costas.** Estan formadas de terrenos arenosos, donde se acumulan formando lagos las aguas de los rios. Hállanse en ellas algunos puertos.

4. **Curso del rio.** El *Oder* nace en los Sudestes, corre por entre grandes y magníficos bosques, bañando varias poblaciones, entre ellas: BRESLÓ, plaza fuerte y capital de la Silesia con 80000 habitantes:--FRANCFOR; y termina en un vasto lago que comunica con la mar por tres bocas, formando en la playa dos grandes y cenagosas islas.

Afluentes de la izquierda. Hay varios que bañan diferentes poblaciones. El Opa, uno de ellos baña: TROPPO, capital de la Silesia Austriaca.

Afluentes de la derecha. Hállase entre ellos el *Wartha* de mucha estension, que atraviesa un pais llano y baña: POSEN, capital de la Polonia Prusiana.

5. **Divisiones políticas.** Esta hoya está comprendida casi enteramente en la MONARQUIA PRUSIANA, formando las provincias de SILESIA, capital BRESLÓ; BRANDEBURGO, capital BERLIN, POMERANIA y POSEN.--Comprende tambien los ducados de MEKEMBURGO--SEGWERIN y MEKEMBURGO--STRELÍTZ, gobiernos monárquicos con estados.

6. **Hoya del Vístula.** Está formada por el enves oriental de las colinas y llanuras cenagosas entre el *Oder* y el *Vistula*, por el enves septentrional de los *Karpatas* occidentales, y el enves occidental de las llanuras apenas onduladas entre el *Vistula* y el *Niemen*.--Direccion general de S. E. al N. O. longitud 160 leguas, anchura 100.

7. **Aspecto general.** Pais llano, lleno de lodazales, con malas comunicaciones, mal cultivado y mal poblado, esceptuando la parte septentrional que es bastante fértil.

8. **Costas.** Muy bajas y cubiertas de lagos.

9. **Curso del rio.** El Vístula baja de los Carpatas y baña: CRACOVIA, ciudad libre, bajo la proteccion de los soberanos de Rusia, Prusia y Austria con 25000 habitantes:--VARSOVIA, capital de la Polonia, situada sobre la orilla derecha del rio con 100000 habitantes.--DANTZIC, una de las plazas mas fuertes de Europa, y el primer puerto de los estados Prusianos con 60000 habitantes.--El Vístula termina su curso una legua mas abajo de esta ciudad.

Afluentes. Los afluentes de la derecha é izquierda del Vístula atraviesan un pais llano y tienen en sus márgenes varias poblaciones.

10. **Divisiones políticas.** La hoya del Vístula era el centro de la antigua POLONIA, y por consiguiente pertenece hoy á los tres estados que se han

UNIVERSIDAD DE HUELVA

dividido este reino. La parte superior forma la GALICIA, porcion del AUSTRIA; la parte central forma el nuevo reino de POLONIA, porcion de la Rusia; y finalmente, la parte inferior forma la PRUSIA OCCIDENTAL.

§ VI. **Vertiente del mar Negro.--1. Hoyas del Danuvio.** Estan formadas: 1.° Por el enves meridional de los *Alpes* de *Suabia*, del *Steiger-Wald*, del *Fichtel-Berg*, de las montañas de *Boemia* y de *Maravia*, de los *Sudetes*, de los *Karpatas* occidentales y centrales y de una línea de alturas que corre entre el *Pruth* y el *Dniester* hasta el mar Negro; 2.° Por el enves septentrional de los Alpes de *Constanza*, *Algavienas*, *Grises*, *Reticos*, *Carnicos*, *Julianos*, *Dinaricos y de los Balkasis* hasta el estrecho de Constantinopla. Estas dos largas cadenas que tienen de 600 á 700 leguas de desarrollo, se reunen en la parte meridional del *Schwartz-Wald* donde está el origen de la hoya.--Direccion general del N. O. al S. E.--Longitud 500 leguas, anchura 200.

2. La hoya del Danubio se subdivide en cuatro hoyas parciales de nivel diferente, que forman cuatro vastas gradas que el rio se ve forzado á bajar. Describiremos sucesivamente estas cuatro hoyas.

3. **Primera hoya del Danubio.--Aspecto general.** Este pais forma una mesa pentagonal la mas estensa de Alemania, rica, fértil, bien poblada, llena de recursos y atravesada por una multitud de buenos caminos.

Curso del rio. El *Danubio* nace en la Selva Negra, por dos manantiales que atraviesan profundos y difíciles valles, que reunidos bañan varias poblaciones, entre ellas—ULM, ciudad en otro tiempo libre é imperial, que pertenece hoy al reino de Wurtemberg:—RATISBONA, grande y rica ciudad, libre en otro tiempo y residencia de la dieta imperial, perteneciente hoy al reino de Baviera.

Afluentes. Los de la izquierda son poco considerables; pero los de la derecha son muy importantes, forman varias líneas militares célebres, y á sus márgenes se encuentran ricas y grandes poblaciones. El *Lech* pasa cerca de AUSBURGO, antigua ciudad libre é imperial con 30000 habitantes, célebre por la confesion de los Luteranos en 1530, y que pertenece hoy á la Baviera.--El *Iser* corre en un valle muy profundo por espacio de algunas leguas, entra en otro mas abierto, aunque rodeado de montañas, recibe varios afluentes, atraviesa grandes selvas y tiene su albeo ancho y sembrado de islas. Pasa por MUNICH, ciudad capital de la Baviera con 90000 habitantes.

4. **Divisiones políticas.** La primer hoya del Danubio comprende: 1.° Los principados de HOHENZDLERN; 2.° Parte del reino de WURTEMBERG; 3.° La mayor parte del reino de BAVIERA, que ocupa la porcion mas rica; 4.° El TIROL Aleman, perteneciente al Austria.

5. **Segunda hoya del Danubio.--Aspecto general.** Este pais es un espacio muy vasto é irregular circunscripto por todas partes de altas montañas, y que presenta un aspecto diferente del de la primer hoya. El rio á su entrada atraviesa un desfiladero casi tan temible como el de ULM; pero en su orilla izquierda se encuentran los grandes afluentes, las comarcas anchas y abiertas, llenas de bosques y cenagales. La orilla derecha es estrecha, difícil,

UNIVERSIDAD DE HUELVA 2010

cubierta de montañas desnudas y heladas, de pintorescos lagos, de cortos y torrentosos rios que dan al pais una fisonomia semejante á la Suiza. Está bien poblado y cultivado y es bastante industrioso y rico en producciones minerales. El clima es de los mejores de Europa.

Curso del rio. El Danubio entra en su segunda hoya por un desfiladero, y siguiendo diversos accidentes baña varias ciudades, entre ellas VIENA, capital del imperio de Austria con 300000 habitantes, situada á la orilla derecha del rio en una posicion magnífica.—PRESBOURG, antigua capital de la UNGRIA.

Afluentes. Los numerosos afluentes de derecha é izquierda bañan grandes y ricas poblaciones, y se unen al rio en diversos puntos de su curso, completando la fisonomia del pais.

6 **Divisiones políticas.** La segunda hoya del Danubio pertenece al imperio de AUSTRIA y comprende: 1.° El archiducado de AUSTRIA, capital VIENA; 2.° Marquesado de MORAVIA, capital BRUNN; 3.° Porcion de la HUNGRIA y de la STIRIA.

7. **Tercera hoya del Danubio.--Aspecto general.** Este pais es una llanura inmensa, casi sin ondulaciones y cortada por grandes rios cenagosos, aguas estancadas, desiertos salinos y arenosos, sin grandes ciudades ni caminos. Comprende casi la mitad de la hoya total y el reino de Hungria, teatro de tantos combates entre los pueblos del norte y del mediodia de Europa. Su clima es mal sano.

Curso del rio. Corre por un ancho alveo cortado por grandes islas y canales, bañando: BUDA Ú OFEN, capital de la Hungria con 30000 habitantes, donde se dice que habitó *Atila*:—PESTH, ciudad grande con 60000 habitantes, la mas considerable é industriosa de la Hungria:--BELGRADE, ciudad fuerte perteneciente al imperio Otomano:—SEMENDRIA, capital de la Servia.

Afluentes de la izquierda. Entre ellos citaremos el *Theiss* que baña KOLOSWAR, capital de la Transilvania.

Afluentes de la derecha. Cuéntase entre estos el *Mhur* que baña: GRATZ, capital de la Stiria.--El *Save* que baña á LAIBACH, capital de la Carniola:—AGRAN, capital de la Croacia. El *Bosma*, uno de sus afluentes pasa cerca de BOSNA-SERAI, capital de la Bosnia, ciudad muy comerciante con 70000 habitantes.

8. **Divisiones políticas.** La tercera hoya del Danubio comprende: 1.° El reino de HUNGRIA y el principado de TRANSILVANIA, que forman parte del imperio de AUSTRIA, pero que poseen un gobierno particular; 2.° La STYRIA, la CARNIOLA, la CARINTIA y la ESCLAVONIA, que forman parte del imperio de AUSTRIA, y estan bajo la dependencia absoluta del emperador; 3.° El principado de BOSNIA, que forma parte del IMPERIO OTOMANO; 4.° El principado de SERVIA, tributario del imperio Otomano y bajo la proteccion del de Rusia.

9. **Cuarta hoya del Danubio.--Aspecto general.** Pais llano, inundado y cenagoso á las márgenes del rio, seco, montuoso y dificil á la proximidad de las montañas. Fértil, pero mal cultivado y mal poblado, con malos caminos y cortas ciudades; campo de batalla de todos los bárbaros venidos del N.

UNIVERSIDAD DE HUELVA

Curso del rio. Al salir de su tercer desfiladero corre en un ancho alveo, cortado por islas considerables, y teniendo á veces en el conjunto de sus brazos cuatro ó cinco leguas de ancho. Desde ORSOVA hasta GALACZ, ciudades que se hallan sobre sus márgenes, el rio separa la *Bulgaria* de la *Valaquia* y todas las plazas que se hallan entre ambas pertenecen á la Turquía. Desde Galacz á KILIA sirve de límite á la Turquía y á la Rusia.

Afluentes de la izquierda. Entre ellos mencionaremos á *Domboritza* que baña á BUCHAREST, capital de la Valaquia con 80000 habitantes. El *Pruth*, que pasa por YASSY, capital de la Moldavia, y sirve de límite entre la Moldavia y la Rusia. Las hoyas superiores del *Sereth* y del *Pruth* componen la *Bukowina*, provincia Austriaca, pais fértil, pintoresco y bien poblado.

Afluentes de la derecha. Son numerosos, pero solo citaremos el *Isker*, que pasa cerca de SOFIA, capital de la Bulgaria, gran ciudad, situada en el centro de una hoya muy montañosa en la carretera de Constantinopla á Belgrado con 30000 habitantes.

10. **Costas desde el cabo Fanaraki hasta las bocas del Danubio.** Escarpadas en la parte meridional, bajas y cenagosas en la parte septentrional, próxima al Danubio. Entre sus pocos puertos citaremos:—BERNA, perteneciente á Turquía que cierra el camino de la mar de Constantinopla:—CHUNLA, gran ciudad industrial y baluarte del imperio Otomano del lado de la Rusia.

11. **Divisiones políticas.** 1.° La cuarta hoya del Danubio comprende: el principado de VALAQUIA; 2.° El principado de MOLDAVIA; 3.° Una parte de la BESARAVIA, provincia RUSA; 4.° La BULGARIA, provincia OTOMANA.

CUARTA REGION.--ITALIA.

§. I. **Ideas generales.** 1. Límites de la Italia.—2. Aspecto de este pais.—3. Linea de division de sus aguas.—4. Qué vertientes forma.

§. II. **Historia de la geografía Itálica.** 1. Qué razas poblaban la antigua Italia.—2. Qué grandes vicisitudes sufrió la Italia.—3. Cómo se halla dividida la Italia desde 1814.

§. III. **Italia continental.** 1. Cómo está formada la hoya del Pó. — 2. Qué aspecto presenta el pais.—3. Qué hay de notable en las costas —4. Y en el curso del rio y sus afluentes. —5. Qué hay de notable en el curso del Adige.—6. Y en el del Bachiglioni.—7. Y en el Brenta. —8. Y en los del Pialve y Livenza.—9 y 10. Divisiones políticas de la Italia continental.

§. IV. **Italia peninsular.** 1. Qué aspecto presenta este pais.—2. Qué hay de notable en la vertiente occidental.—3. Y en la costa entre el Arno y el Tibre.—4. Y en el pais regado por este rio.—5. Y en la costa entre el Tibre y el Garigliano.—6. Y en la costa desde el Rulturno hasta el cabo Spartivento.—7. Y en la vertiente meridional desde este cabo al de Luca.—8. Y en la oriental hasta el del Ronco.—9. Y en el curso de las aguas.—10. Qué divisiones políticas comprende la península Itálica.

§. IV. **Italia insular.** 1. Qué hay de notable en la isla de Córcega.—2. Y en la de Cerdeña.—3. Y en las islas Lipari.—4. Y en las de Sicilia.—5. Y en las de Malta.

§. I. **Ideas generales.** 1. De los *Alpes centrales* se separan al S. O. y al S. E. dos grandes cadenas semicirculares que rodean un vasto valle y le aislan del N. de la Europa. Este valle continental, una larga y estrecha península que se separa de él al medio dia, tres grandes y algunas pequeñas islas situadas al O. E. constituyen la ITALIA, cuyos límites naturales estan tan per-

UNIVERSIDAD DE HUELVA 2010

fectamente determinados, como si esta region fuese una isla. Está comprendida entre 35° 45′, y 47° 10, de latitud norte, desde la punta meridional de la *isla de Malta* hasta el *pico de los tres Señores*, y entre 4° 15′ y 16° 10′ de longitud E., desde el monte *Tabor* hasta el puerto de Otrante.

2. **Aspecto general del pais.** Esta region, una de las mas célebres del globo por los grandes acontecimientos de que ha sido teatro, es tambien una de las mas favorecidas de la naturaleza por la feracidad de su suelo, su hermoso cielo, sus aguas, el largo desarrollo de sus costas y por la larga muralla de montañas que la protege al N.

3. **Línea de division de las aguas.** Esta línea esceptuando los Alpes centrales es un apéndice independiente de la línea general de division de las aguas europeas, y se compone: de los *Alpes centrales*, *Peninos*, *Gres*, *Cotienos*, *Maritimos*, en la parte occidental de la Italia continental; de los *Apeninos* en toda la península; de los *Alpes centrales*, *Reticos*, *Carnicos y Julianos* en la parte oriental de la Italia continental, los que se separan de la península Helénica por los *Alpes dinaricos*.

4. Forma dos vertientes principales: la una sobre el Adriático, que comprende las hoyas del *Po*, del *Adige*, *etc.*; la otra sobre el Mediterráneo Toscano y Siciliano, que forma las del *Arno*, *Tibre*, *etc.*

§ II. **Historia de la geografia de Italia.** 1. Las tres razas que se dividian la Italia en los tiempos antiguos componian una multitud de pueblos independientes. Los *Cenamomos*, *Lingones*, etc., habitaban el valle de Pó; los *Ligurios*, el enves de las montañas del golfo Ligustico; los *Venetas*, *Istrios*, *etc.*, los *Alpes Tridentinos*. La parte alta de la península comprendia la *Etruria*, la *Ombria*, como los *Pabinos*, los *Latinos*, los *Samnitas etc.* En la parte baja llamada *Gran Grecia*, se hallaba la *Campania*, la *Apulia*, la *Lucania* y el *Brutium*.

2. Roma dominó toda la Italia. Los bárbaros del N. destruyeron el imperio romano. La Italia sufrió en seguida diversas alternativas y modificaciones. Durante la lucha de los papas con los emperadores de Alemania se formaron en la Italia meridional las repúblicas de *Venecia*, *Génova*, *Pisa*, *Florencia*, *Milan*, *Pavia*, *Padua*, *Lodi*, *Mántua*, *Parma*, *Plasencia*, *etc.*, que se destruyeron luego entre sí.

3. Despues de otras vicisitudes la Italia se halla dividida desde 1814 del modo siguiente: 1.° Piamonte y estado de Génova, del rey de Cerdeña; 2.° El Milanesado y los estados de Venecia al emperador de Austria que formó el reino Lombardo Véneto; Palma y Plasencia á la archiduquesa Maria Luisa; Modena á un príncipe austriaco; Luca, á la antigua casa de Palma y de Plasencia; el gran ducado de Toscana á un príncipe austriaco; el estado de la Iglesia al papa y el reino de las Dos Sicilias á la casa de Borbon.

§ III. **Italia continental.—1. Hoya del Pó.** La hoya del *Pó* forma con otros dos pequeños rios que desembocan en el Adriático, un espacio semicircular compuesto: 1.° Por el enves meridional de los Alpes centrales y Peninos, el enves oriental de los Alpes, Gres y Cotienos, y el enves septentrional

UNIVERSIDAD DE HUELVA 2010

de los Alpes marítimos y de los Apeninos septentrionales; 2.° Por el envés meridional de los Alpes Réticos y el envés occidental de los Alpes Carnicos y Julianos.

2. **Aspecto general.** Es uno de los paises mas hermosos y fértiles del globo, parecido á un vasto jardin, bien cultivado, regado y poblado y casi completamente llano. Su clima es templado y generalmente sano, esceptuando la proximidad de las costas del Adriático. Las comunicaciones son fáciles y numerosas, y cortado por infinidad de canales. No se ven otra clase de árboles que los de los vergeles.

3. **Costas.** No presentan nada notable.

4. **Curso del rio.** El Pó baja del monte Viso, y atraviesa el delicioso pais que acabamos de describir, bañando muchísimas poblaciones, entre ellas: TURIN, capital del Piamonte con 115000 habitantes.—PLASENCIA, capital de un ducado soberano, desde donde el rio forma numerosas islas, y corre por espacio de cerca de 130 leguas, presentando sus márgenes generalmente llanas, y sus aguas lentas y tranquilas que van á unirse con las del Adriático.

Afluentes de la derecha. Entre ellos citaremos: 1.° El *Tanáro*, que pasa por ALEJANDRIA, ciudad situada á su derecha que es la mas importante plaza de la Italia.- 2.° *Parma*, torrente que pasa seco durante el verano, y que solo merece mencionarse, porque en sus márgenes se encuentra PARMA, ciudad de las mas considerables de Italia; 3.° El *Panáro*, que pasa por MODENA, capital de un ducado soberano.--Los últimos afluentes de derecha de este rio caen en el Pó.--*Primaro*, que pasa por FERRARA, ciudad grande, perteneciente á los estados del papa.--4.° El *Reno* ha sido conducido á un canal llamado *Foso Benedictino* que recibe el *Savena*, que pasa cerca de BOLONIA con 70000 habitantes, ciudad la mas civilizada de los estados de la Iglesia.

Afluentes de la izquierda. Entre ellos citaremos: 1.° *Doria-Riparial* que baja del monte de Ginebra, y baña: SUSA, antigua ciudad muy importante.--2.° El *Tisino*, que baja del San Gothard y cae en el *Lago mayor*, bañando despues de su salida á PAVÍA, ciudad importante.--3.° El *Ada*, que atraviesa el valle de la *Valtquire* y baña: SONDRIO, capital del mismo.--Recibe el Serio que pasa cerca de BERGAMO.

El cuadrilátero formado por el *Pó*, el *Tisino*, el *Ada* y los lagos *Mayor Lugaño* y *Como* es notabilísimo y una de las llanuras mas hermosas y ricas del mundo, cuyo centro ocupa MILAN, una de las ciudades mas considerables de Italia.

4.° El *Mincio*, que baja del Tona, atraviesa un valle salvage, cae en el lago de *Garda*, y despues de su salida, baña, entre otras poblaciones, MÁNTUA, ciudad célebre, antigua capital de un ducado soberano, y pertenece hoy al reino Lombardo-Veneto.

5. **Curso del Adige.** La hoya superior de este rio está encerrada en el triángulo de montañas que compone el Tirol italiano; desde Trento forma un valle estrecho, cerrado por los últimos ramales en los dos lados del triángulo; desde Verona es enteramente llano, y sigue paralelamente á las hoyas del Pó

UNIVERSIDAD DE HUELVA 2010

y del Baquillione.—El *Adige* nace al Sur en la garganta del Resca y baña varias poblaciones, entre ellas TRENTO, capital del Tirol italiano.—VERONA, grande y antigua ciudad con 50000 habitantes, situada en la parte llana de la hoya y sobre la orilla izquierda del rio.

6. **Curso del Baquillione.** El curso de este pequeño rio baña: PADUA, ciudad industriosa y civilizada con 50000 habitantes.

7. **Curso del Brenta.** Nace en las temibles gargantas de Trento, y termina sin desembocadura en mares estancados y verdes, donde concluyen las tierras para confundirse con la mar sin que lo percibamos.—Sobre 60 ú 80 islas que parecen flotantes sobre estas lagunas está colocada VENECIA, ciudad célebre, reina del Adriático, fundada por los Venetas en el siglo V. El canal que la separa de la tierra firme tiene legua y media de anchura. Otros canales cortan la ciudad en todas direcciones, y hacen veces de calles, que se atraviesan en góndolas.—Venecia despues de sus antiguas glorias es hoy la segunda capital del reino Lombardo-Veneto.

8. **Cursos del Piave, Livenza, Tagliamento é Isonzo.** Bañan en su curso corto varias poblaciones, y nada mas presentan notable.—El *Isonzo* recibe por su izquierda el afluente *Idria*, sobre el cual se halla IDRIA, célebre por sus ricas minas de mercurio; y por su derecha el Torre, en cuya hoya se haya UDINE, capital del Friul, cerca de la cual está CAMPO FORMIO, célebre por el tratado de 1797.

9. **Península de Istria.** De la garganta de *Adelsberg*, en los Alpes Julianos, se separa al S. O. un ramal que compone la armazon de la *Península de Istria*, comprendida entre los golfos de Trieste y Cuarnero. Es un pais mal sano, pobre y mal poblado; pero fértil en vinos y maderas de construccion y que tiene buenos puertos. El principal es TRIESTE, la primera plaza de comercio de la monarquía austriaca á que pertenece esta península.

10. **Divisiones políticas.** La Italia continental comprende los estados siguientes: 1.° El canton del TISINO que forma parte de la CONFEDERACION HELVÉTICA; 2.° El PIAMONTE y MONFERRAT que corresponden al rey de CERDEÑA; 3.° El reino LOMBARDO-VENETO y el TIROL ITALIANO que forman parte del imperio de AUSTRIA; 4.° El ducado de PARMA y de PLASENCIA que pertenecen á una princesa austriaca; 5.° El ducado de MODENA que pertenece á un príncipe austriaco; 6.° La parte septentrional de los ESTADOS DE LA IGLESIA.

§ IV. **Italia peninsular.—1. Aspecto general.** El pais, admirable por su cielo, y su suelo no presenta los mismos caracteres en ambas vertientes. La occidental es cálida, fértil, cortada por grandes rios, cubierta de viñas y olivares; pero mal cultivada, poco poblada y mal sana en las costas. Está llena de recuerdos grandiosos, pero nada pesa en los negocios de Europa, y se alimenta solo con sus maravillas pasadas. La vertiente oriental es menos fértil y mas fria, bañada solo por torrentes, con grandes selvas, valles salvajes y algunas grandes llanuras.

2. **Vertiente occidental desde la garganta de Cadibone hasta el cabo Espartivento.—Polchevera y Bisaño.** Torrentes secos la mitad del

UNIVERSIDAD DE HUELVA 2010

año pasan por debajo de los muros de GÉNOVA, situada en el fondo del Golfo de su nombre, que se eleva en anfiteatro sobre las primeras cumbres del Apenino, entre los dos valles que forman los rios, ciudad célebre, república un dia, hoy sujeta al Austria y bien decaida en su antiguo esplendor con 80000 habitantes.

Lerquio. Es otro torrente que baña á LUCA, capital de la antigua república de su nombre y hoy de un ducado soberano.

Arno. Corre paralelamente á la sierra del Apenino, pasa por FLORENCIA, la mas floreciente de las repúblicas italianas de la edad media, hoy capital del gran ducado de Toscana, patria del *Dante*, de *Maquiavelo* y *Galileo* con 80000 habitantes; y termina su curso debajo de PISA, república célebre en la edad media.

3. **Costa entre el Arno y el Tibre.** Es un pais pestilencial, llamado la *Marema*, inculto, inundado, sin habitantes.—Sus mejores puertos son: LIVURNIA, que es el mejor de la Toscana y uno de los mas florecientes del Mediterráneo con 70000 habitantes:—PIOMBINO y CIVITA-VEQUIA.

4. **Tibre.** Nace en el monte Coronaro, y baña á PERUGIA, antigua ciudad de Etruria, á 3 leguas de la cual se halla el antiguo lago *Trasimeno*, célebre por la batalla en que Anibal derrotó á los romanos.—El rio deja á su izquierda á TODI y baña á

ROMA, la mas célebre ciudad del mundo, dos veces metrópoli del occidente por las armas romanas y por la fé cristiana, capital del imperio romano, del de occidente, del reino de los Herules, del de los Ostrogodos, del nuevo imperio de occidente formado por Carlo-Magno, y hoy de los estados de la Iglesia con 154000 habitantes.

El Tibre deja á Roma y desemboca en la mar en OSTIA, ciudad en otro tiempo floreciente y puerto de Roma, hoy desierto y miserable.

5. **Costa entre el Tibre y el Garilliano.** Pais de los mas mal sanos de Europa, donde parecen aclimatadas la fiebre, que llevan impresa en su rostro los escasos y cativos hibitantes de las lagunas *Pontinas*. Sin embargo, en su parte meridional forma el Golfo de Gaete, donde se encuentra: TERRACINA, ciudad y puerto casi arruinados á la estremidad de las lagunas que sirven de límite á los estados de la Iglesia y del reino de Nápoles.—GAETE, plaza fuerte sobre una roca.

Garigliano. Formado por el *Saco* y el *Lirique*, pasan por ARPINO, patria de Mario y de Ciceron.

Volturno. Uno de sus afluentes pasa por VENAVENTE, ciudad célebre en la edad media, como residencia de los soberanos de la Italia baja.— El Volturno baña á CAPUA, otra ciudad célebre.

6. **Costa desde Vulturno al cabo Spartivento.** Esta costa tiene varios puntos notables: 1.° CUMA; 2.° BAJA, morada un tiempo de los grandes de Roma, hoy miserable aldea; 3.° POZUOLI, cerca de la cual se halla la *Sulfatara*, volcan de que se estraen inmensas cantidades de azufre. 4.° NÁPOLES, capital del reino de Nápoles, situada en anfiteatro entre el Posilipe y el Vesu-

UNIVERSIDAD DE HUELVA 2010

vio en su fondo del golfo, con 360,000 habitantes. 5.° PORTICI, al pié del Vesuvio y sobre las ruinas del *Herculano*. 6.° TORRE DE LA ANUNZIATA, sobre las ruinas de *Pompei*. 7.° SORRENTO, patria de Tasso. 8.° AMALFI, república célebre en la edad media.

7. **Vertiente meridional desde el cabo Spartivento hasta el cabo Leuca.**—La costa presenta pocos puntos notables.—Hállanse en ella, ademas de los puntos donde estuvieron *Sybaris* y *Heraclea*: 1.° COTRONA, sobre las ruinas de *Crotona;* TARENTO, que sirvió de baluarte á los cartagineses para resistir el poder romano.

Los cursos de aguas de estas vertientes no son mas que torrentes que pasan secos la mitad del año.

Todo el pais es montañoso, salvaje y miserable.

8. **Vertiente oriental desde el cabo de Leuca hasta el Ronco.**—La costa desde Leuca á Ofanto no presenta nada notable.—El mejor de sus puertos es OTRANTE.

9. **Curso de las aguas.**—Los rios son poco notables y riegan el pais, bañando algunas poblaciones. Uno de ellos, el *Ofante*, pasa por CANAS, donde se dió la célebre batalla de este nombre entre Anibal y los romanos.—El *Tronto* sirve de límite entre los estados de la Iglesia y el reino de Nápoles.

Costa desde Chiati á Metauro.—En ella se halla LORETO, célebre por la peregrinacion á la SANTA CASA: ANCONA, puerto el mas importante de toda la costa oriental de Italia.

Curso de las aguas.—Entre los pequeños rios que terminan y componen este curso se halla: 1.° el *Metauro;* 2.° el *Marequia*, en cuya hoya y sobre una altura se halla la pequeña república de SAN MARINO; 3.° el *Rubicon*, arroyuelo célebre entre los romanos porque separaba la Galia Cisalpina de la Italia propia; 4.° el *Rone*, que concluye dejando á su izquierda á RAVENA, ciudad antigua y considerable.

10. **Divisiones políticas.**—La península itálica comprende: 1.° parte del ducado de GÉNOVA, perteneciente á los ESTADOS-SARDOS: 2.° el ducado de LUCA: 3.° el ducado de TOSCANA: 4.° el ESTADO DE LA IGLESIA: 5.° el reino de NÁPOLES.

§. V. **Italia insular.**—1. **Córcega.**—Isla situada al O. de la península y al mediodía de la parte continental de Italia. Tiene 55 leguas de largo y 20 de ancho. La cadena de montañas se dirige en sentido de su mayor dimension de N. á S. Estas montañas son muy escarpadas, y forman un gran número de gargantas, pero pocos valles. Las costas poseen bahías grandes y profundas.

BASTIA es la antigua capital de Córcega, con un buen puerto sobre la costa oriental.

AYACIO, capital del departamento sobre la costa occidental, es patria de Napoleon.

UNIVERSIDAD DE HUELVA 2010

Esta isla pertenece políticamente á la FRANCIA, y forma uno de sus departamentos.

Elba, isla situada sobre la costa occidental de la Toscana, cuya capital es PORTO FERRAYO, célebre por la residencia de Napoleon en 1814.

2. **Cerdeña.**—Isla de 60 leguas de largo y 33 de ancho, atravesada en el sentido de su mayor dimension por una vasta cadena de montañas. Aunque fértil, está mal cultivada, poco poblada, sin industria y cubierta de selvas. Su capital es CAGLIARI, con 25,000 habitantes. Pertenece al rey de Cerdeña, y su poblacion total es de 360,000 habitantes.

3. **Islas Lipari.**—Situadas al N. de la Sicilia, llamadas por los antiguos Eolias.—LIPARI es la mayor.—STRAMBOLI tiene un volcan siempre en actividad.—Pertenecen al reino de NÁPOLES.

4. **Sicilia.**—Hermosa isla entre el Africa é Italia. Su largo es de 62 leguas y su ancho de 25. Una prolongacion de los Apeninos, compuesta de tres pequeñas cadenas que se reunen en un grupo central, asemejan la isla á una pirámide triangular. En su cara oriental, y á algunas leguas de la costa, se halla el *Etna*, vasta montaña volcánica. Esta isla es sumamente feraz, y goza de un clima agradable y de un cielo puro; pero está mal cultivada, sin caminos, industria, ni comercio, á pesar de la seguridad y número de sus puertos. Pertenece al reino de Nápoles, y posee 1.800,000 habitantes. Se descompone en tres vertientes: sobre la vertiente oriental se halla: 1.° MESINA, uno de los mejores puertos del Mediterráneo, con 40,000 habitantes: 2.° CATANA, ciudad grande, situada al pié del Etna, que cubre á veces con sus lavas: 3.° SIRACUSA, de cuya célebre ciudad no quedan mas que algunos restos sobre la isla de *Ortigia*.

Sobre la vertiente meridional se halla GIRGENTI (antiguo Agrigento).

En la vertiente septentrional se encuentra: TRAPANI, ciudad fuerte y comerciante.—PALERMO, capital de la Sicilia, con 160,000 habitantes.

5. **Malta.**—Roca calcárea, cuya capital es La VALETA, que perteneció últimamente á los caballeros de la órden de San Juan de Jerusalen, y hoy poseen los ingleses.

QUINTA REGION.—GRECIA.

§. I. **Ideas generales.**—¿Dónde está situada la Grecia?—2. ¿De qué se compone la armazon de la Grecia?—3. ¿Cómo se divide naturalmente la Grecia?

§. II. **Historia de la geografía de la Grecia.**—1. ¿Cómo estaba dividida la Grecia antiguamente?—2. ¿Qué grande imperio formó Alejandro?—3. ¿Cuál fue la suerte de la Grecia bajo los romanos?—4. ¿Quién conquistó la Grecia últimamente?—5. ¿Cómo está hoy dividida la Grecia?

§. III. **Vertiente occidental.**—1. ¿Cómo está formada esta vertiente y qué hay de notable en el pais?—2. ¿Qué hay de notable en el curso de sus aguas?—3. ¿Qué divisiones politicas comprende?

UNIVERSIDAD DE HUELVA 2010

§. IV. **Vertiente oriental.**—1. ¿Qué hay de notable en esta vertiente?—2. ¿Y en el curso de sus aguas y costas?—3. ¿Qué divisiones políticas comprende?

§. V. **Morea.**—1. ¿Qué hay de notable en esta parte de la Grecia?—2. ¿Qué divisiones politicas comprende?

§. VI. **Islas.**—1. ¿Qué hay de notable en Corfú?—2. ¿Y en San Mauro?—3. ¿Y en Cerigo?—4. ¿Bajo qué proteccion estan estas islas?—5. ¿Qué hay de notable en Candia?—6. ¿Y en Hidra y Spezua?—7. ¿Y en Paros?—8. ¿Y en Negro Ponto? —9. ¿Y en las Esporades?—10. ¿Y en Psara?—11. ¿Y en Lemno, Imbro, Taso y Samotrari?

§. I. **Ideas generales.**— 1. La *Grecia* se compone principalmente de una gran península, que se separa á la parte E. de la línea de circunvalacion meridional de la hoya del Danubio, desde el monte *Kernieza* hasta el estrecho de Constantinopla. Forma una masa triangular, cuya base es el arco de montañas descrito por los *Alpes Dináricos* y los *Balkans*, y cuyo vértice es el cabo *Matapan:* el lado occidental está limitado por los mares Adriático y Jónico, y el lado oriental por el Archipiélago, el mar de Mármara y los dos estrechos. A esta península deben añadirse muchas islas, especialmente al E.—Esta region está comprendida entre longitud E. 12° á 50' hasta el monte Kernieza, y 26.° 45' hasta el estrecho de Constantinopla y entre latitud N. 45.° y 30' á dicho monte, y 34.° 50' á la costa meridional de Candia. Longitud de a línea tirada desde el monte Kernieza á Constantinopla 260 leguas, y desde el monte Scardo al cabo Matapan 150 leguas.

Aspecto general.— Este pais presenta el aspecto de un vasto promontorio erizado de cadenas escarpadas, abierto por profundos y cortos valles, lleno de golfos, rodeado de islas y lleno de cavernas. El N. tiene algunas llanuras, cursos de agua, hermosas selvas y un clima templado: el mediodía solo ofrece montañas, torrentes y un calor á veces insoportable. Las islas abundan en frutas, vinos, sedas, mármoles; presentando uno de los aspectos mas deliciosos y un clima de los mas suaves de Europa.

2. La armazon de la Grecia se compone de una larga cadena semicircular de los Alpes Dináricos y de los Balkans, y de todas las cadenas que se separan al mediodía. Entre estas la principal, que puede llamarse *Alpes Helénicos*, parte del monte *Scardo*, se dirige de una manera muy tortuosa y confusa de N. á S., separando las aguas del Adriático y del Archipiélago, y cuyos puntos culminantes son el *Pindo* hácia el centro de la península; el *Parnaso* y el *Helicon* hácia el S. E. Esta cadena al atravesar el istmo de Corinto forma un desfiladero espantoso, y se esparce en la península de la Morea, formando cinco ramales y una pequeña mesa central. El ramal mas meridional es el *Taygete*, que termina en el cabo Matapan.

3. Los Alpes Helénicos dividen la Grecia: 1.° en vertiente occidental ó del mar Adriático y del Jónico: 2.° en vertiente oriental ó del Archipiélago: 3.° en península de Morea: 4.° islas.

UNIVERSIDAD DE HUELVA 2010

§. II. **Historia de la geografía de Grecia.**—1. La Grecia estaba dividida en los tiempos antiguos en tres grandes porciones ademas de las islas: *Grecia bárbara* al N., *Grecia propia* en el centro y *Peloponeso* al mediodía.

La *Grecia bárbara* comprendia la *Iliria* y el *Epiro* sobre el mar Adriático, la *Tracia* y la *Macedonia* sobre el mar Egeo.

La *Grecia propia* comprendia: la *Acarnania*, la *Etolia*, el *pais de los locrios Ozoles*, y la *Focida* sobre el mar Jónico y el mar de Crisa; la *Tesalia*, el pais de los *locrios Opuntinos* sobre el mar Egeo; la *Beocia* sobre el mar de Crisa y el Euripe; el *Atica* sobre el mar Egeo y el golfo Sarónico, la *Megarida* en el istmo de Corinto.

El *Peloponeso* comprendia: la Sicionia y la Acaya sobre el mar de Crisa, la *Elida* y la *Mesenia* sobre el mar Jónico, la *Laconia* y la *Argólida* sobre el mar Egeo, la *Corintia* sobre los golfos Sarónico y de Crisa, y finalmente la *Arcadia* en el centro de la península.

2. Alejandro, rey de Macedonia, destruyó el imperio persa, y fundó el grande *imperio griego*.

3. Los romanos conquistaron la Grecia, que fue una de las provincias de su imperio.

4. Despues de otras vicisitudes, la Grecia fue conquistada por los *turcos*

5. Finalmente, en 1820 parte de la Grecia sacudió el yugo otomano; y hoy la region de la Grecia comprende: 1.° parte del *imperio otomano*, cuyo gobierno es despótico, limitado únicamente por el Coran, código religioso, civil y militar. El visir es el vicario político del sultan; el mufti el vicario religioso: el consejo de Estado se llama Divan.— 2.° *Reino de Grecia*, monarquía constitucional.

§. III. **Vertiente occidental.**—1. Los Alpes Dináricos envian al mar Adriático torrentes sin importancia. La costa está llena de golfos y rodeada de islas que no tienen ninguna celebridad histórica.

Sobre la costa se encuentran algunas poblaciones, entre ellas: ZARA, capital del reino de Dalmacia: SPALATRO, puerto muy comerciante cerca de las ruinas de la antigua Salone.

Al N. de esta ciudad las montañas se alejan de la costa, y envian á la mar algunos rios. Sobre el *Narenta* está MOSTAR, capital de la Hercegovina.

Siguiendo la costa se halla aun en ella RAGUSA, en otro tiempo república independiente.

Entre los estados austriacos y los estados turcos se halla *Montenegro*, pequeño pais montañoso, habitado por pueblos salvajes, cuya capital es CETIÑE, residencia del obispo griego, soberano temporal y espiritual del pais.

UNIVERSIDAD DE HUELVA 2010

A N. de Ragusa se hallan varios golfos, entre ellos el de *Patras*, que da entrada al golfo de *Lepanto* (mar de Crisa).

2. **Curso de las aguas.**— Solo citaremos:

1.° El *Cajona*, que forma el lago *Scútari*, mas abajo del cual se halla la ciudad de Scútari, mirada como el baluarte del imperio otomano.— 2.° El *Drin*, compuesto de otros dos, rodeados de montañas, que forman un triangulo, y cuyo pais está habitado por poblaciones salvajes y guerreras.— 3.° El *Mati*, que recorre la comarca montañosa habitada por los *mirditas*.— 4.° El *Calamas*, que atraviesa campiñas fértiles habitadas por las belicosas tribus de los *filatos*.—Al E. de las montañas que alimentan el Calamas, y al O. de las del Arta, se halla una pequeña mesa interior que pertenecia á la antigua *Helopia*. En su centro se halla la ciudad de Yanina, situada sobre el lago de su nombre, comerciante, ilustrada y centro de la dominacion de *Alí-Pachá*, donde fue asesinado este déspota.— 5.° El *Acheron* ó *Aqueronte*, torrente salvaje que corre por gargantas espantosas habitadas por las tribus de los *suliotas*, que defendieron heroicamente su independencia contra Alí-Pachá.—6.° El *Arta*, que termina en el golfo de este nombre, cerca del cual se hallan las ruinas de *Nicópolis*.

La orilla meridional del golfo de Arta sirve de límite entre la Turquía y la Grecia. Los pequeños torrentes de esta parte forman las hoyas que componen el pais de la *Albania* (antiguo Epiro), salvaje y guerrero.

La costa septentrional de los golfos de Patras y de Lepanto está erizada de montañas y abierta por bahías. En ella se halla:

1.° Misolonghi, buen puerto y ciudad fuerte, memorable en la última guerra de la independencia griega.— 2.° Lepanto, puerto militar de la Grecia. La entrada del golfo está protegida al N. por el castillo de Romelia y al S. por el de Morea.

3. **Divisiones políticas.**—1.° La Coracia y Dalmacia austriacas con las ciudades de *Rabusa* y *Cataro*: 2.° Hercegovina, parte de la Bosnia, dependiente del imperio otomano: 3.° La Albania, provincia del *imperio otomano*: 4.° La *parte N.* ó *E. del reino de* Grecia.

§. IV. **Vertiente oriental.**—1. El canal de *Constantinopla* está limitado á derecha é izquierda por montañas escarpadas, que hacen su costa inabordable.—A la estremidad meridional del estrecho se halla Constantinopla (Stambul), capital del imperio otomano, edificada por Constantino sobre las ruinas de la antigua *Bisancio*, una de las mayores ciudades del mundo, con 400,000 habitantes, y en la mas hermosa posesion de la Europa.

Las costas del mar de *Mármara* no presentan otra cosa notable que sus bellezas pintorescas. A la entrada meridional del estrecho se encuentra el castillo de los Dardanelos, y en el estrecho de este nombre Gallípoli, puerto y arsenal militar.

UNIVERSIDAD DE HUELVA 2010

Las costas del *Archipiélago* son muy escarpadas y llenas de multitud de golfos, y los canales de *Talanta* y *Negroponto* (estrecho de Euripe). Entre los golfos se encuentra el de Atenas.

2. **Curso de las aguas.**— Son numerosos; pero solo citaremos: 1.° El *Maritza*, que baña á ANDRINÓPOLI, la segunda ciudad del imperio otomano. 2.° El *Carasu* (Strimon), á cuya márgen izquierda se halla DRAMA, sobre las ruinas dela antigua *Filipo*, y recibe un afluente del mismo nombre, que pasa cerca de SERES, ciudad comerciante, con 30,000 habitantes.—Entre Caraso y Vardar se separa de los Balkans un ramal que forma la península *Chalcidica*, pais de una fertilidad prodigiosa, entre los golfos de *Contesa* y de *Saloniki*. En este se halla SALONIKI, la antigua *Tesalónica*, la segunda ciudad comerciante del imperio otomano, con 70,000 habitantes.— 3.° El *Salambria* (antiguo Peneo), que baja del Pindo, atraviesa y fertiliza el magnífico valle de Tesalía, baña el canton de *Agrafa*, pasa por TRICALA, ciudad floreciente. Recibe á la derecha el *Satalje*, que baña á FARSALIA, célebre por la victoria de César sobre Pompeyo; LARISA, ciudad rica.—Esta hoya tan notable es un círculo rodeado por todas partes de montañas célebres: al O. el *Pindo*, al N. el *Olimpo*, al S. el *Osa*, al E. el *Pelion*.—4.° El *Helada*, por entre el cual y el *Cefiso* corre el monte *Oeta*, separado de la gran cadena que forma por sus últimos escarpados, cerca del mar el desfiladero de las *Termópilas*, célebre por la muerte de Leonidas.

Entre el mar de Negroponto y los golfos de Lepanto y de Atenas, la península se estrecha y forma una mesa muy escarpada, cuyo centro ocupa el lago Colugna, pais que recibe al Cefiso. Todo el pais está lleno de cavernas y sujeto á conmociones que cambia las tierras fértiles en lagunas, y corresponde á la antigua Beocia. Las ciudades principales son: LIBADIA, capital que fue de una de las grandes provincias del imperio otomano, y TEBAS, ciudad pequeña sobre las ruinas de la patria de Epaminondas.

La parte mas angosta de la península que se termina por el cabo Colugna formaba la antigua *Atica*, donde se encuentra aun hoy ATENAS, capital del reino de Grecia, con una ciudadela formada de los restos de *Acrópolis* y un buen puerto, llamado antes *Pireo* y hoy PORTO-LEONE. Esta metrópoli de la civilizacion antigua, que ha sido tantas veces asolada, conserva aun en sus ruinas vestigios de su antiguo esplendor.

3. **Divisiones políticas.**—La parte de esta vertiente al N. del límite meridional de la hoya del Peneo pertenece al imperio OTOMANO; la parte que está al S. de este límite al REINO DE GRECIA.

§. V. **Morea.**—1. El istmo de *Corinto*, que une la parte meridional y septentrional de la provincia Helénica, forma una gran muralla, cuya entrada estaba defendida al N. por MEGARA, y al S. por CORINTO, de que solo se conservan las ruinas.

La *Morea* ó *Peloponeso* está cortada por cinco penínsulas y cinco golfos,

UNIVERSIDAD DE HUELVA 2010

y ocupada en el centro por una pequeña mesa.—La parte N. O. ó la *Argólida*, entre los golfos de Atenas y de Nauplia, encierra algunas poblaciones, entre ellas NAUPLIA y ARGOS, sobre las ruinas de la antigua ciudad de Danao.—Las dos penínsulas del S. O. ó la *Laconia*, entre los golfos de Nauplia y de Coron, encierra la pequeña hoya del Irí, antiguo Eurotas, cerca de la cual se halla MISITRA sobre la pendiente del Taygete, y sobre las ruinas de la antigua *Esparta*.—La parte del S. O. ó la Mesenia, entre los golfos de Coron y de Arcadia, encierra: 1.° CORON: 2.° MODON: 3.° NAVARINO (antiguo Pilos), buenos puertos.—La parte del N. O. ó la *Elide* y la *Acaya*, entre los golfos de Arcadia, de Patras y de Lepanto, encierra el rio *Rufia* (antiguo Alfeo), que baña á SINAÑO, aldea situada sobre las ruinas de *Megalópolis*, y MIRACA, otra aldea, sobre las de *Olimpia*.—En la costa se halla el puerto de PATRAS, baluarte de la Morea. Finalmente, en la mesa central ó la Arcadia se halla TRIPOLITZA, antigua capital de la Morea.

2. **Divisiones políticas.**—La Morea pertenece al REINO DE GRECIA.

§. VI. **Islas.**—1. **Corfú.**—Grande isla, rica y fértil, cuya ciudad del mismo nombre es muy fuerte. Pertenece á INGLATERRA.

2. **San Mauro** (**Leucade**).—**Traki** (**Itaca**), **Cefalonia.**—**Zante** (**Zazinto**).—Notables por sus producciones, sus puertos y su comercio.

3. **Cerigo** (Citerea).—Al S. de la Morea, infértil y mal poblada.

4. Estas islas, cuya poblacion es griega, estan bajo la proteccion de la Inglaterra: su gobierno se compone de un lord, comisario británico, y de sus consejeros, elegidos por las islas.

5. **Candia.**—**Creta**, grande isla, de 65 leguas de largo y 15 de ancho, fértil, especialmente en olivares, y muy importante por su situacion, que cierra el Archipiélago, sus puertos y su poblacion, que asciende á 80,000 habitantes.

Cicladas.—Grupo de 25 islas muy fértiles, de las cuales las principales son: 1.° NAXIA (Naxos): 2.° PARO (Paros): 3.° MILO (Melos).

6. **Hidra.**—**Spezzia.**—Pequeñas islas próximas á Argólide.

7. **Paros** (**Spharia**).—**Egina.**—**Colouri** (**Salamina**).—En el golfo de Atenas.

8. **Negroponto** (**Eubea**).—Larga isla paralela al golfo de Livonia.

9. **Esporades.**—Grupo de islas al N. de Negroponto.

Todas estas islas pertenecen al REINO DE GRECIA.

10. **Psara.**—Roca estéril, cuyos habitantes, que eran muy comerciantes, comenzaron la insurreccion griega, y perecieron casi todos heroicamente. Pertenece á TURQUÍA.

11. **Lemno.**—**Imbro.**—**Tasso.**—**Samotrari.**—Son hermosas y fértiles, y pertenecen á TURQUIA.

UNIVERSIDAD DE HUELVA 2010

SESTA REGION.—RUSIA.

§. I. **Ideas generales.**— 1. ¿Qué comprende la Rusia?— 2. ¿Qué aspecto general presenta este pais?—3. ¿Qué divisiones naturales pueden hacerse de la Rusia?

§. II. **Historia de la geografía de la Rusia.**—1. ¿Quiénes fueron los primeros habitantes que poblaron la Rusia?—2. ¿Qué razas habitan hoy la Rusia?—3. ¿Cuál es su religion dominante.—4. ¿Cuál es el gobierno de Rusia?

§. III. **Vertiente del mar Negro.**—1. ¿Qué aspecto presenta esta vertiente?—2. Hoya de Dniester.—3. Curso de este rio.—4. divisiones políticas.—5. ¿Qué hay de notable en la hoya del Dniester?—6. Divisiones políticas de esta hoya.—7. ¿Qué hay de notable en la peninsula de Crimea? — 8. ¿Qué hay de notable en la hoya del Don?—9. ¿Qué divisiones políticas comprende?

§. IV. **Istmo del Cáucaso.**—1. ¿Qué es el Cáucaso?—2. ¿Qué aspecto presenta este pais?—3. Divisiones políticas.

§. V. **Vertiente del mar Caspio.**— 1. ¿Qué comprende esta vertiente?—2. ¿Por qué esta formada la hoya del Wolga?—3. Qué aspecto presenta el pais.2—4. Curso del Wolga y su afluente.—5. Qué divisiones comprende la hoya del Wolga?—6. ¿Qué hay de notable en la hoya del Ural y á quién pertenece?

§. VI. **Vertiente del Báltico.**—1. ¿Qué aspecto presenta este pais?—2. Hoya del Pesarga.—3. Hoya del Pregel.—4. Hoya del Niemen.—5. Hoya del Duna.—6. ¿Qué divisiones políticas comprende la hoya del Duna?—7. Hoya del Narva.

§. VII. **Península de Finlandia.**—1. ¿Qué hay de notable en esta península?

§. VIII. **Vertiente del mar Glacial.**—1. ¿Qué hay de notable en esta vertiente?

§. I. **Ideas generales.**—1. Las dos vertientes determinadas por la línea de division de las aguas europeas desde los Karpatas hasta los Poyas forman una inmensa llanura, que comprende la *Rusia*. Hállase entre la latitud N. 42.° 25.′ y 70.° 15′ y entre longitud E. 15.° 44.′ y 63.′ 15.′

2. **Aspecto general de esta region.**—Esta region, mas vasta por sí sola que las siete restantes reunidas, surcada por los mayores rios de Occidente, cortada por una infinidad de lagos y de lagunas, ofrece casi por todas partes monotonas llanuras cubiertas de lodazales, selvas y hielos; abiertas á todas las influencias glaciales del Asia; diversas en aspecto, climas, producciones y habitantes; poco fértiles, desiertas, salvajes y frias al N.; bastante ricas, mejor pobladas, mas civilizadas y templadas al mediodía.

3. **Divisiones naturales.**—La *Rusia* puede dividirse naturalmente: 1.° *en vertiente del mar Negro*: 2.° *istmo del Cáucaso:* 3.° *vertiente del mar Caspio:* 4.° *vertiente del mar Báltico:* 5.° *península de Finlandia:* 6.° *vertiente del mar Glacial.*

§. II. **Historia de la geografía de Rusia.**—1. Los *slavos*, pueblos salvajes y mal conocidos, habitaban las llanuras de la Sarmacia, al N. del Vístula; en las selvas y lagunas del N. O. de la Europa, entre el mar Báltico y el Glacial, los *finoa*. En las hoyas superiores del Don y del Wolga vivian los rusos, que sojuzgaron á los demas y fundaron á Kiew, Novogarod y Moscou. La historia de la geografía rusa es oscura y de poca importancia.

UNIVERSIDAD DE HUELVA 2010

El imperio ruso es hoy el mayor del mundo, y comprende la novena parte de la superficie terráquea.

2. Las razas que habitan la Rusia son: 1.° Los slavos, subdivididos en rusos mayores y menores, polacos, lituanios y cosacos: los rusos mayores son la poblacion dominante.—2.° Los finoas, divididos en finoas, lapones, permienos, etc.—3.° Los tártaros.—4.° Los caucásicos.—5.° Los feutones.—6.° Algunas otras razas.

3. La *religion* dominante es la griega; los polacos son católicos, los finoas luteranos; y hay tambien mulsumanes idólatras y muchos judíos.

4. El gobierno es despótico absoluto. El reino de Polonia era antes de 1831 una monarquía constitucional.

§. III. **Vertiente del mar Negro.**—1. Esta vertiente comprende los mas diversos aspectos y los mas variados climas; pero en general la parte próxima al mar es fértil y templada, y la del curso de los rios cubierta de bosques y cenagales. Forma tres grandes hoyas, que solo tienen entre sí como línea de separacion colinas insignificantes y llanuras casi horizontales.

2. **Hoya del Dniester.**— La parte superior de esta hoya, próxima á los carpatos, está cubierta de colinas fértiles, bien pobladas y saludables; la parte media es abundante en trigos y selvas; la parte inferior no tiene mas que lagos y lagunas, llanuras sin árboles, grandes pastos y un clima muy cálido y mal sano.

3. **Curso del Dniester.**— El Dniester corre rápidamente en un alveo poco profundo, bañando algunas miserables aldeas de *Galitzia*, provincia fértil y mal cultivada, y termina su curso en ACKERMAN, puerto mal fortificado.

Entre las bocas del Dniester y de Dnieper se encuentra sobre el mar Negro la nueva ciudad de ODESA, creacion de Catalina II, puerto muy floreciente.

4. **Divisiones políticas.**—La hoya del *Dniester* comprende: 1.° La GALITZIA, antigua provincia polaca perteneciente al AUSTRIA: 2.° la PODOLIA, antigua provincia polaca, perteneciente á la RUSIA: 3.° La BESARABIA, que fue un estado independiente, y pertenece hoy á la Rusia.

5. **Hoya del Dnieper.**—Esta hoya está rodeada al N. de colinas graníticas ó arcillosas, y se compone en su parte superior de una llanura alta, colinas, rios encajonados y vastas lagunas; en su parte central de una llanura ondulada, fértil y pintoresca; y en su parte inferior de llanuras bajas, secas, poco feraces y llenas de estepas. Es un pais generalmente rico y bien poblado.

Curso del Dnieper.—El *Dnieper*, antiguo Boristeno, nace en las lagunas de la mesa del Waldai, y baña: SMOLENSKO, ciudad defendida por fuertes murallas y una ciudadela.—KIEW, antigua capital de la Rusia,

UNIVERSIDAD DE HUELVA 2010

ciudad grande y bien fortificada, y mirada por los rusos como la ciudad santa de su imperio.

Entre sus afluentes citaremos el *Workla*, que pasa por PULTAWA, célebre por la batalla ganada por los rusos á Cárlos XII.

6. **Divisiones políticas.**— La hoya del Dnieper pertenece al IMPERIO RUSO.

7. **Península de Crimea.**— Entre las bocas del Dnieper y del Don se interna en el mar Negro la península de *Crimea* (Chersoneso táurico), unida al continente por el istmo de *Pericop*.—El N. es una llanura lisa y arenosa, cubierta de pastos y mal sana. El lado S. E. está rodeada de una larga muralla de montañas, en cuyas faldas se encuentran cortos, deliciosos y pintorescos valles, donde se goza del clima y producciones de la Italia.—La capital es SINFEROPOL, ciudad poco importante, situada en el interior; pero la ciudad principal es SEBASTOPOL, situada hácia la punta meridional de la Provincia, uno de los mejores puertos del Mediterráneo.

Divisiones políticas.—La *Crimea* pertenece á la RUSIA.

8. **Hoya del Don.**— La parte superior es bastante fértil; pero la inferior está cubierta de estepas áridas y de llanuras monotonas.

Curso del Don.—El *Don* (antiguo Tanais) nace en el lago *Ivanow*, y atraviesa un pais de llanos y colinas muy fértiles, y luego una llanura inmensa y monotona, inculta y sembrada con algunas aldeas y cubierta de pastos, que los cosacos recorren con sus ganados y sus pequeños é infatigables caballos.— Los cosacos del Don forman una especie de república militar. Su principal establecimiento es TCHERSKAK, sobre el Don, mas abajo del cual termina este su curso. Su principal afluente es el *Donetz*, que atraviesa la fértil provincia de *Ukrania*.

9. **Divisiones políticas.**—La hoya del Don pertenece á la RUSIA.

§. IV. **Istmo del Cáucaso.**—1. El mar *Negro* y mar *Caspio* estan separados por un gran istmo que corta desde el estrecho de *Yenikale* hasta el cabo *Apcheron*, una gran muralla de montañas, llamada el *Cáucaso*, que debe mirarse como la separacion de la Europa y del Asia, y cuya vertiente septentrional pertenece por consiguiente á la Europa.

2. **Aspecto del pais.**— La comarca próxima al Cáucaso es montañosa, cortada de pequeños valles, y bañada por numerosos rios. Constituye la *Circasia*, pais fértil y poblado de indígenas, notables por su belleza, su vigor y su pasion por la independencia. La comarca septentrional está compuesta de vastas llanuras, de estepas áridas, de lagos cenagosos y de arroyuelos sin corriente. Aqui se encuentran los campos de los calmucos, de los cosacos del Don, del Wolga y del mar Negro.

3. **Divisiones políticas.**—El *Cáucaso* pertenece al IMPERIO RUSO.

§. V. **Vertiente del mar Caspio.**— 1. Esta vertiente comprende la parte mas oriental de la Europa.

UNIVERSIDAD DE HUELVA 2010

2. **Hoya del Wolga.**— Está formada al N. por los montes *Chemokonfki*, al E. por los Urales, al O. por las colinas que la separan del Don.

3. **Aspecto del pais.**— Llano y bastanfe fértil al N. O.; montuoso, frio y salvaje al N. E.; cubierto de estepas y cenagales en su parte meridional.

4. **Curso del Wolga.**— El Wolga nace en la mesa del Waldai, sobre el Caspio, formando varios lagos; baña varias ciudades, entre ellas NIJNEI-NOVOGOROD, centro de todo el comercio interior de la Rusia.—KASAN, antigua capital del imperio de Kaptschak, y termina su curso por setenta bocas en ASTRAKAN, gran puerto de comercio y de guerra.

Afluentes de derecha.— El *Oka*, que recibe al Moskowa, que baña MOSCOU, antigua capital de la Rusia, situada en medio de la mesa, ciudad santa de los rusos y centro de su nacionalidad, con 250,000 habitantes.

Afluentes de la izquierda.— Son varios, y bañan algunas poblaciones.

5. **Divisiones políticas.**—La *hoya del Wolga* forma parte del IMPERIO RUSO.

6. **Hoya del Ural ó del Jaik.**—Este rio, notable porque sirve de límite entre la Europa y el Asia, corre de N. á S. por un pais montuoso, rico en minas de oro, cobre y hierro, baña ORNEBURGO, baluarte del imperio ruso y centro del comercio entre los confines de la Europa y del Asia. Recibe el *Ilek*, que atraviesa las estepas arenosas que habitan los cosacos pastores, y termina en el mar Caspio.—Pertenece á la RUSIA.

§. VI. **Vertiente del Báltico.**—1. Esta vertiente presenta sucesivamente colinas, hornagueras é innumerables lagos, en medio de vastas llanuras. Los rios son considerables: el aire es húmedo y mal sano, el clima muy caprichoso y sujeto á escesivos frios.

2. **Hoya del Pesarga.**—Esta pequeña hoya, que nada presenta de notable, forma parte políticamente de la PRUSIA ORIENTAL.

3. **Hoya del Pregel.**—Pais llano, lleno de lagos, landas y lodazales. El Pregel es la desembocadura de los lagos interiores de la Prusia oriental, y termina su curso mas abajo de KOENISBERG, capital de la Prusia oriental, con 70,000 habitantes.

Esta hoya forma políticamente parte de la PRUSIA ORIENTAL.

4. **Hoya del Niemen.**—Pais desigual, cenagoso, surcado de pequeños rios, cuyo suelo es húmedo, el clima duro y mal sano y la poblacion miserable y esclava.

Curso del rio.—El *Niemen* nace en unas lagunas y corre por un pais escarpado, recibe el Willia, que baña WILNA, capital de la Lituania, con 40,000 habitantes. El Niemen pasa tambien por TILSITT, célebre por el tratado de 1807.

La hoya del Niemen comprende políticamente la antigua LITUANIA, que

UNIVERSIDAD DE HUELVA 2010

forma parte del imperio RUSO, esceptuando las bocas, que pertenecen á la Prusia.

5. **Hoya del Duna.**—Esta hoya es un pais enteramente llano, cortado de lagos, lagunas y pequeños rios y malos senderos, que forman desfiladeros continuos, y con una poblacion miserable, que vive en cabañas aisladas. El Duna sale de los lagos del Waldai, y termina su curso en el lago de Libonia, mas abajo de RIGA, uno de los mejores puertos del imperio.

6. **Divisiones políticas.**—La hoya del *Duna* comprende las provincias rusas de WITEJSSK, LIVONIA y CURLANDIA.

7. **Hoya del Narva.**—Esta hoya, que comprende las provincias rusas de PLESKOW, LIVONIA é INGRIA, nada presenta de notable.

Entre los golfos de Livonia y Finlandia está la península de ESTONIA, pais cenagoso rodeado de islas, cuya capital es REVAL, puerto muy comerciante.

Hoya del Neva.—Esta vasta hoya tiene por centro el lago Ladoga, que recibe una multitud de rios, sobre uno de los cuales está NOSSOGOROD, ciudad muy antigua y república poderosa en el siglo XII.

El Neva baña entre otras poblaciones á SAN PETERSBURGO, capital del imperio ruso, y muy comerciante, situada en medio de unas lágunas heladas, de islas inundadas, bajo un clima riguroso, con 300,000 habitantes.

Esta hoya pertenece á la RUSIA.

§. VII. **Península de Finlandia.**—1. Entre los golfos de Finlandia y de Botnia se encuentra una especie de peninsula llamada *Finlandia*, que vierte sus aguas en ambos golfos. Es un pais atravesado de alturas sin direccion ni union aparente, cubierto de lagos. Las costas estan rodeadas de rocas escarpadas. El clima es riguroso y mal sano, la tierra fértil en llanos y bosques, con pocas ciudades, y una poblacion activa é inteligente. ABO era la antigua capital de la Finlandia, que es hoy una de las provincias mas importantes del imperio ruso.

§. VIII. **Vertiente del mar Glacial.**—1. Esta vertiente es una gran llanura algo inclinada hácia la mar, y cuya uniformidad se ve apenas interrumpida por las débiles ondulaciones que determinan el curso de las aguas; por todas partes presenta estepas inmensas, selvas, lagunas, desiertos helados, que recorren los escasos y salvajes habitantes con sus rebaños de renos. Las costas son alternativamente bajas y elevadas. Forma varias hoyas.

1.ª **Hoya del Petchora.**—Este rio nace en los montes Urales, y atraviesa llanuras desoladas que habitan los *samoyedas*, tribus salvajes que pagan un pequeño tributo de pieles á la Rusia.

2.ª **Hoya del Dwina.**—En ella se encuentra Wologda, ciudad grande, industriosa y de comercio.

3.ª **Hoya del Onega.**—El gran lago de este nombre ocupa el centro de un pais casi desierto.

4.ª **Laponia.**—Entre el mar Blanco y Glacial se encuentra una península

UNIVERSIDAD DE HUELVA 2010

la notable por su esterilidad, riguroso clima y por sus habitantes los lapones, salvajes de pequeñísima talla, que en número de unos 60,000 viven de la caza y la pesca, y pagan al imperio ruso un tributo de pieles.

SÉTIMA REGION.—ESCANDINAVIA.

§. I. **Ideas generales.**—1. ¿Dónde está situada esta region?—2. ¿Qué aspecto presenta el pais?—3. ¿Qué divisiones naturales pueden hacerse en él?

§. II. **Historia de la geografía de la Escandinavia.**—¿Qué hay de notable en la historia de la geografía de este pais?

§. III. **Vertiente oriental.**—1. ¿Qué hay de notable en esta vertiente?—2. ¿Qué divisiones políticas comprende?

§. IV. **Vertiente meridional.**—1. ¿Qué hay de notable en esta vertiente?—2. ¿Qué divisiones políticas comprende?

§. V. **Vertiente occidental.**—1. ¿Qué hay de notable en ella y á quién pertenece?

§. I. **Ideas generales.**—1. Esta península, apéndice occidental de la Europa septentrional, está limitada al N. por el mar Glacial, al O. por el océano Atlántico, al S. por los mares Germánico y Báltico, al E. por el mar Báltico y por los rios Tornea y Tana, que surcan el istmo por que está unida al continente.—Está comprendida entre latitud N. 55.° 20′ y 71.° 15′ y longitud E. 2.° 15′ 28.° 45.′

2. **Aspecto del pais.**— Esta vasta region, cortada por una gran cadena de montañas, surcada de lagos, rios y torrentes, rodeada de golfos, islas y escollos, presenta un clima riguroso, aunque la tierra está bien cultivada, cuyos habitantes conservan puras costumbres, y un amor á la libertad, con un carácter altivo, aunque apacible y laborioso, é instruidos en las ciencias.

3. **Divisiones naturales.**—La larga cadena de montañas que surcan esta península de S. á N., y los dos ramales del mediodía, permiten dividirla en tres vertientes: 1.ª *oriental ó del mar Báltico*: 2.ª *meridional ó del Categat*: 3.ª *occidental ó del océano Atlántico.*

§. II. **Historia de la geografía de la Escandinavia.**—1. De esta península han salido algunos de los pueblos que han invadido el imperio romano. La historia de esta region es entonces muy oscura. Hallábase dividida en una multitud de cortos estados, que concluyeron por fundirse en dos grandes dominaciones: la *Noruega*, sobre la vertiente occidental; la *Suecia*, sobre la vertiente oriental.

Estos dos reinos estan hoy reunidos bajo un mismo soberano, pero con una administracion y constitucion separadas. El gobierno es monárquico-constitucional en ambos paises.

§. III. **Vertiente oriental.**—1. Esta vertiente es ancha, casi llana y re-

UNIVERSIDAD DE HUELVA 2010

corrida por un gran número de rios que forman una multitud de lagos. El pais pobre y mal poblado. El clima muy riguroso.

1.° **Tornea.**—Este rio sirve de límite entre la Rusia y la Suecia, y está casi siempre helado.

Algunos otros rios que no ofrecen nada de notable atraviesan el pais de la *Botnia*.

Pala.—Este rio baña el pais salvaje y montuoso de la *Dalecarlia*.

Mœlarn.—Es una vasta aglomeracion de aguas que le asemejan á una especie de mar interior, formando un laberinto de islas, escollos, golfos, etc. Hácia su centro en dos penínsulas y varias islas está situada STOCKHOLMO, capital de la Suecia, buen puerto, con 80,000 habitantes.

Los demas cursos de agua nada ofrecen de notable.

En las costas se hallan algunos puertos, entre ellos CALMAR, célebre por el acta de union de los tres reinos del N.

2. **Divisiones políticas.**—Esta vertiente pertenece á la SUECIA.

§. IV. **Vertiente meridional.**—1. Es la mas hermosa parte de la península, cortada por una multitud de lagos, rios y golfos profundos: es fértil y goza de un clima templado.

En la costa se hallan algunos puertos.

El *Glumen* es el rio mayor de la península.

En el fondo de un golfo tortuoso y profundo que forma la estremidad septentrional del *Skager* se encuentra CRISTIANÍA, capital de la Noruega, con 20,000 habitantes.

2. **Divisiones políticas.**— La vertiente meridional pertenece de por mitad á los dos reinos de SUECIA y de NORUEGA.

§. V. **Vertiente occidental.**—1. Es muy rápida, con una multitud de bahías y un largo circuito de islas y escollos, y surcada por algunos pequeños torrentes. El clima es saludable.

Pertenece á la NORUEGA.

OCTAVA REGION.—ISLAS BRITÁNICAS.

§. I. **Ideas generales.**—1. ¿De qué se compone esta region?—2. Cuál es el aspecto general del pais?

§. II. **Historia de la geografía de las islas Británicas.**—1. ¿Cómo se llamaban antiguamente las dos grandes islas, qué habitantes las poblaban y por quiénes fueron conquistadas sucesivamente?—2. ¿De qué se fundó la monarquía llamada Inglaterra?—3. ¿Qué se fundó en la Caledonia.—4. ¿Cuándo se creó el reino de la Gran Bretaña?—5. ¿Cuál es la poblacion de las Islas Británicas?

§. III. **Gran Bretaña.**—1. ¿Qué es la Gran Bretaña?—2. ¿Qué aspecto presenta este pais y cuál es el carácter inglés?

§. IV. **Inglaterra.**—1. ¿Por qué está formada esta vertiente meridional?—2. ¿Qué aspecto presenta el pais?—3. Costas.—4. ¿Qué aspecto presenta la vertiente oriental de Inglaterra?—5. ¿Qué hay de notable en el curso de sus aguas?—6. ¿Cuál es el as-

UNIVERSIDAD DE HUELVA 2010

pecto de la vertiente occidental?—7. Curso de sus aguas.—8. ¿Qué es el Pais de Gales y qué hay de notable en él.

§. V. **Escocia.**—1. ¿Qué hay de notable en su vertiente occidental?—2. ¿Y en su vertiente oriental?

§. VI. **Irlanda.**—1. ¿Qué hay de notable en esta isla y cómo puede dividirse?—2. ¿Qué hay de notable en su vertiente oriental?—3. ¿Y en la occidental.

§. I. **Ideas generales.**—1. Esta region se compone de dos grandes islas: la GRAN BRETAÑA y la IRLANDA, y de una multitud de otras mas pequeñas, situadas al O. del continente europeo, entre el mar Germánico, la Mancha y el océano Atlántico, y comprendidas entre la latitud N. 49.° 55′ y 60.° 40.′ y longitud O. 0.° 30.′ y 12.° 45.′

2. **Aspecto general del pais.**— Estas islas estan cortadas muy caprichosamente, bien bañadas por diferentes rios, y muy abundantes en metales y pastos; pero son nebulosas, frias y húmedas. Sin embargo, la actividad humana ha creado en ellas todo, trastornando su suelo, cultivándole con perfeccion y hasta variando su naturaleza por medio del arte. Canales, caminos, puertos, todo ha sido llevado al mayor grado de perfeccion posible. La industria y el comercio no tienen igual en todo el globo. Los ingleses reparten al esterior su actividad creadora por medio de un poder artificial, que es el de sus navíos, con los cuales conmueven el mundo. Emporio de todas las producciones del globo, este pais las distribuye á todos los demas despues de haber centuplicado su valor por medio de su industria. La Inglaterra ha llevado su lengua y su pabellon á todos los puntos de la tierra; y tranquila detrás de su gran foso marino y de su línea circular de buques, nada teme de las demas potencias de Europa.

§. II. **Historia de la geografía de las Islas Británicas.**—1. Las dos grandes islas se llamaban antiguamente: la primera *Britania*, al S., y *Caledonia* al N., y la segunda *Hibernia*. Los habitantes de estas islas eran de raza gálica, con una mezcla de cimbrios. Los romanos conquistaron la Britania. La Caledonia y la Hibernia estaban habitadas por los *pietos* y *escotos*, que quisieron conquistar los bretones. Estos llamaron en su auxilio á los anglos y á los sajones, que bajo el nombre de anglo-sajones se apoderaron de todo el territorio, fundando siete estados. La poblacion bretona, como se refugió al Occidente, tomó el nombre de *Pais de Gales.*

1. De la *Heptarquia sajona* se fundó una monarquía, llamada *Inglaterra.*

3. En la *Caledonia* se fundó otro reino con el nombre de *Escocia.*

4. Y finalmente, en 1603 se creó el Reino Unido de la *Gran Bretaña* y de la *Irlanda.*

5. La poblacion de las Islas Británicas es de 24.000,000 de habitantes: 15.900,000 en Inglaterra, 9 en Escocia y 6 en Irlanda.

§. III. **Gran Bretaña.**—1. Es la mayor isla de la Europa, que forma una especie de triángulo isóceles, cuya base se apoya en la Mancha.

UNIVERSIDAD DE HUELVA 2010

La línea de division de las aguas está marcada por una larga y tortuosa serie de alturas que divide la isla en tres vertientes casi triangulares.

Dos grupos considerables se separan de esta línea de division: el uno, al O., forma las montañas del Pais de Gales; el otro al N., diviendo naturalmente la isla en dos partes: la *Inglaterra* al S. y la *Escocia* al N.

2. **Aspecto del pais.**—La *Inglaterra* es un pais montuoso, escepto en la parte occidental, húmedo y brumoso, poco fértil, pero admirablemente cultivado, sembrado de bosquecillos, bosques y landas estériles, con anchos valles y hermosas llanuras suavemente onduladas.

La *Escocia* es un pais montañoso, lleno de lagos y dislocaduras, poco fértil, frio y sano, cubierto de valles. Los minerales abundan prodigiosamente en ambos paises, especialmente la hulla, el hierro, el plomo, el estaño y el cobre.

Los ingleses son orgullosos, frios, positivos: tienen un espíritu elevado, amante de todo lo grande, y son esencialmente especuladores y emprendedores. Los escoceses son mas francos, menos egoistas, menos comerciantes y mas industriosos. La instruccion está estraordinariamente esparcida. En ambos pueblos el orgullo nacional es la calidad dominante de su carácter.

§. VI. **Inglaterra.—Vertiente meridional.**—1. Esta vertiente está circuida por una línea de colinas que separa las aguas de la Mancha de las del canal de Bristol y de la mar Germánica.

2. **Aspecto del pais.**—El cultivo le ha hecho fértil, y las risueñas colinas alternan con las landas estériles. Tiene numerosos rios, pero poco importantes. En él se hallan las minas de Cornualles.

3. **Costas.**—Son de las mejores para establecer una potencia marítima. Entre sus puertos se hallan: FALMOUTH, uno de los mejores de la isla.—PLYMOUTH, á la desembocadura del Tamer, con 70,000 habitantes.—SOUTHAMPTOM, antigua y célebre ciudad á la desembocadura del *Test*.—PORTSMOUTH, el primer establecimiento de la marina militar inglesa.—BRIGHTON, célebre por sus baños de mar.—DOUWRES, sobre el Pas-de-Calais. (Paso de Calé).

4. **Vertiente oriental.**—Esta vertiente, ancha al mediodía, estrecha al N., es generalmente poco fértil y el aire frio.

La costa, sujeta á las inundaciones marítimas, es llana y arenosa.

5. **Curso de las aguas.**—Tres rios principales surcan esta vertiente, á saber:

1.° El *Támesis*, que nace en unas colinas, pasa por: 1.° OXFORD, universidad célebre: 2.° LONDRES (London), capital del imperio británico y la ciudad mas poblada y comerciante del globo; encierra 1.200,000 habitantes, y con sus numerosas aldeas, que prolongan sus cuarteles estremos, la asemejan á una provincia cubierta de casas. Está situada á veinte leguas de la mar, en una llanura magnífica sobre las dos márgenes del Támesis, que forma

UNIVERSIDAD DE HUELVA 2010

allí un soberbio canal, cubierto de navíos. El Támesis, que tiene 80 leguas de curso, es navegable durante 65, y la marea sube por él 25 leguas; por manera que en las aguas de Londres se reciben buques hasta de 800 toneladas.

2.° El *Ouse*, que pasa por CAMBRIDGE, universidad célebre.

3.° El *Humsber*, que tiene en su hoya BIRMINGHAN, ciudad, con 100,000 habitantes.

Entre sus puertos de la costa se halla NEWCASTLE, uno de los principales de Inglaterra.

6. **Vertiente occidental.**—Esta vertiente es estrecha y montuosa; el pais húmedo, fértil, sano y cubierto de pastos y de minas.

7. **Curso de las aguas.**—El mas notable es el *Severn*, que baja de las montañas de Gales y termina en el canal de Bristol. Recibe dos afluentes, llamados ambos *Avon*. Uno de ellos pasa por BATH, célebre por sus aguas minerales, y por BRISTOL, gran puerto, con 100,000 habitantes.

8. **Pais de Gales.**—Un rectángulo comprendido entre el canal de San Jorge, el golfo de Lancaster, el canal de Bristol y las montañas de Gales, parece separado naturalmente de la isla, y forma el *Pais de Gales*, montuoso, poco fértil, pintoresco, y cuyos estrechos valles, numerosos arroyos y limpios lagos le dan el aspecto de la Suiza. Su principal riqueza consiste en minerales. Su principal ciudad es CARDIF.

A la punta N. O. del Pais de Gales, y separada de él por un estrecho canal, se halla la isla de *Anglesea*, en otro tiempo uno de los asilos sagrados de los Druidas. Al N. de esta la de *Man*, poblada de pescadores.

El *Mersey* es el rio mayor del N. del Pais de Gales, que forma un ancho canal y termina abajo de LIVERPOOL, la segunda ciudad del globo, con 100,000 habitantes.—Uno de sus afluentes pasa por MANCHESTER, la primer ciudad manufacturera de la Inglaterra, con 130,000 habitantes.

§. V. **Escocia.**—1. **Vertiente occidental.**—Esta vertiente es muy estrecha, rodeada hasta su costa por una larga masa de montañas. Los valles son cortos y estrechos. El pais poco fértil, pero bien poblado.

El golfo de *Clide* recibe al rio de este nombre, que corre por una hoya tortuosa, estrecha y montuosa, pero que forma uno de los paises mas pintorescos y mejor poblado de la Europa, bañando GLASGOW, ciudad muy industriosa y floreciente, con 230,000 habitantes. El resto de la vertiente no ofrece nada de notable mas que multitud de lagos y pequeños rios.

Hebridas.—Grupo de 300 islas al O. de esta vertiente, de las cuales 80 estan habitadas: son húmedas y estériles.

2. **Vertiente oriental.**—Es mucho mas ancha que la anterior, aunque montuosa, con valles anchos, bajos y fértiles y muchos rios.

Curso de las aguas. Solo citaremos el *Fortti*, que corre por un pais

UNIVERSIDAD DE HUELVA 2010

muy fértil y se confunde con la mar por un gran golfo, á cuya derecha se halla EDIMBURGO, capital de la Escocia, con 80,000 habitantes.

Orcades.—Grupo de treinta islas estériles y cubiertas de rocas, situadas al N. de la Escocia, separadas de ella por un estrecho.

§. VI. **Irlanda.**—1. Esta isla, separada de la Gran Bretaña por el canal de San Jorge, el mar de Irlanda y el canal del N., es generalmente baja y cenagosa en el centro, montuosa al N. y al S., y tiene por línea de separacion de las aguas una línea de alturas muy confusas. El suelo es bueno y fértil, como los lagos numerosos. Sus habitantes profesan el catolicismo, y estan en perpetua lucha con la Inglaterra á pesar de su aparente sumision.

Esta isla se divide en dos vertientes: la una al E., la otra al O.

2. **Vertiente oriental.**—Esta vertiente encierra numerosas bahías, rios sin importancia, valles populosos y fértiles y minas de hierro, cobre y estaño.

No se encuentra ninguna ciudad notable en su interior; pero en la costa merecen citarse: 1.° CORK, buen puerto, con 40,000 habitantes.—2.° WATERFORD, ciudad comerciante, con 40,000 habitantes.—DUBLIN, capital de la Irlanda, con 160,000.

3. **Vertiente occidental.**—Esta vertiente es notable, especialmente por las numerosas y vastas bahías que encierra, y que forman lagos marinos introducidos en las tierras.—Esta vertiente tiene buenas poblaciones; pero ninguna de gran importancia.

ASIA.

1. ¿Cuál es la situacion del Asia?—2. ¿Cuántos recipientes tienen sus aguas corrientes?

§. I. **Divisiones de los mares.**— ¿Cómo se dividen los mares del Asia?

§. II. **Division de las tierras.**—1. ¿Qué hay de notable en general en esta division?—2. ¿Qué divisiones físicas pueden hacerse del Asia?

§. III. **Historia de la geografía de Asia.**—1. ¿Cuál es la parte mas importante de la historia de la geografía de Asia?—2. Sucinta reseña de esta historia.—3. ¿Cuáles son las razas principales que pueblan el Asia?—4. ¿A cuánto asciende la poblacion del Asia?

§. IV. **Vertiente del mar Glacial.**—1. ¿Por qué está formada esta vertiente?—2. ¿Qué aspecto presenta el pais?—3. ¿Qué hay de notable en las costas?—4. ¿Y en el curso de las aguas?—5. ¿Qué divisiones políticas comprende?

§. V. **Vertiente del grande Océano.**—1. ¿Por qué está formada esta vertiente?—2. ¿Cuál es el aspecto del pais?—3. ¿Qué hay de notable en sus costas?—4. ¿Qué hay de notable en el curso de sus aguas y penínsulas?—5. ¿Qué divisiones políticas comprende?

§. VI. **Vertiente del océano Indico.**—1. ¿Por qué está formada esta vertiente?—2. ¿Qué aspecto presenta el pais?—3. ¿Qué hay de notable en sus costas é islas?—4. ¿Cómo puede dividirse la descripcion de la vertiente meridional?—5. ¿Qué hay de

UNIVERSIDAD DE HUELVA 2010

notable en la peninsula de Malaca?—6. ¿Qué hay de notable en el curso de los rios del Tibet y de los birmanes?—7. ¿Qué hay de notable en la hoya del Ganges?—8. ¿Qué divisiones políticas comprende esta hoya?—9. ¿Qué hay de notable en la peninsula del Indostan y sus costas?—10. ¿Qué divisiones políticas comprende la provincia del Indostan?—11. ¿Qué hay de notable en la hoya del Indo?—12. ¿Qué divisiones políticas comprende?—13. ¿Qué hay de notable en la mesa de la Persia?—14. ¿Qué hay de notable en la hoya del Eufrates y del Tigris?—15. ¿Qué divisiones políticas comprende?—16. ¿Qué hay de notable en la peninsula de la Arabia?—17. ¿Qué divisiones comprende la Arabia?

§. VII. **Vertiente del Mediterráneo.**—1. ¿Por qué está formada esta vertiente?—2. ¿Cómo puede dividirse naturalmente.—3. ¿Qué aspecto presenta el pais?—4. ¿Qué hay de notable en sus costas é islas?—5. ¿Qué hay de notable en la vertiente del Libano ó Siria?—6. ¿Qué divisiones políticas comprende?—7. ¿Qué hay de notable en la Anatolia?—8. ¿Qué divisiones políticas comprende?—9. ¿Qué hay de notable en la vertiente S. O. del Cáucaso ó Colchida?—10. ¿A quién pertenece este pais?

§. VIII. **Mesa de los mares Caspio y Aral.**—1. ¿Cómo puede subdividirse esta mesa?—2. ¿Qué hay de notable en la del mar Caspio?—3. ¿Qué hay de notable en la del Aral?

§. IX. **Mesa central ó China.**—1. ¿En qué consiste esta mesa y qué hay en ella de notable?

1. **Situacion.**— El *Asia* está limitada al N. por el mar Glacial Artico; al S. por el mar de las Indias; al O. por el mar Rojo, el istmo de Suez, el Mediterráneo, el Archipiélago, el mar Negro, el Cáucaso, el mar Caspio, el Ural y los montes Urales y Poyas.

Está comprendida entre latitud N. 2.° y 78.° y longitud 24.° E. y 172.° O.

Su mayor longitud del cabo Oriental al cabo Bab-el-Mandeb es de 2150 leguas, y su mayor anchura, desde el cabo Sagrado al cabo Romanía, de 1650 leguas.

2. Sus aguas corrientes tienen tres recipientes principales: el mar Glacial Artico, el grande Océano, el mar de las Indias, y dos recipientes secundarios, el Mediterráneo y el Caspio.

1. I. **Division de los mares.**—1.° *Mar Glacial Artico.* Forma los Golfos de *Kara* y de *Obi;* los cabos *Oleni* y *Severovostochnoi* (Sagrado), y las islas de la *Nueva Zembla* y de la *Nueva Siberia.* Esta mar está casi siempre helada, recibe el *Obi*, el *Yenisei*, *Lena* etc.

2.° *El Grande Océano* forma á lo largo de la costa asiática una multitud de golfos, de los cuales los principales son: *mar de Bering*, *mar de Ochotsk*, *mar del Japon*, *mar de Corea*, que forma *el Amarillo* y *el Azul: el mar de la China*, que forma los golfos de *Tonkin* y de *Siam.*— Las penínsulas principales son: la de *Kamchatka*, la *Corea*, la de *Camboya*, la de *Malaca;* y los cabos *Oriental* y *Romanía;* las islas *Kuriles*, *Saghalien*, las *Japonesas* y todas las islas que componen la Oceanía.—Recibe los rios *Saghalien*, *Hoang-Ho*, *Kiang-Ho*, *Maykoung.*

3.° *Mar de las Indias.* Forma el *golfo de Bengala*, el *mar de Oman*, el

UNIVERSIDAD DE HUELVA 2010

golfo Pérsico y el *mar Rojo*; las grandes penínsulas del *Indostan* y de la *Arabia*; los cabos *Comorin* y *Bab-el-Mandeb*; las islas de *Ceilan*, *Maldivas* y *Lakidivas*. Recibe el *Ganges*, el *Indo* y el *Eufrates*.

4.° *Mediterráneo*, *Archipiélago* y *mar Negro*.—Solo forman bahías poco profundas, y encierran entre sí la península del *Asia menor*, y contienen las islas de *Chipre*, *Rodas* y *Jonia*.

5.° El *mar Caspio*, descrito en Europa.

§. II. **Division de las tierras.**—1. Los montes *Urales* hácia el nacimiento del *Jaik*, prolongándose al S. E., separando las aguas del *Obi* de las del *mar Caspio*, van á unirse al sistema del *Altai*, que corre del O. al E., teniendo su vertiente septentrional largamente inclinada hácia el océano Glacial, y borrada su vertiente meridional en vastas mesas. Esta cadena se prolonga al N. E. en los montes *Jablonoi*, que terminan en el cabo Oriental; y hácia el nacimiento del *Amur* se separa al S. una serie de montañas, que se inclinan al O, y forman el sistema de los montes de la China, cuya vertiente oriental se inclina hácia el grande Océano y la occidental se prolonga en grupos y mesas en lo interior del Asia. De la *mesa* de *Koukhounor*, núcleo central de las montañas de la China, se separa al E. y al O. una larga cadena semicircular, cuyo centro se llama *Himalaya*, y contiene los puntos mas elevados del globo: su vertiente meriodional se inclina hácia el océano Indico, y su vertiente septentrional se pierde en vastas mesas, prolongándose hasta el mediodía del Caspio y subiendo al N. O. para reunirse con el *Cáucaso*.

Asi, y como sus dimensiones casi iguales debian hacerlo prejuzgar, el Asia figura una especie de tronco de pirámide cuadrangular, cuya cara N. está vuelta hácia el océano Glacial, la cara E. hácia el grande Océano, la cara S. hácia el océano Indico y la cara O. hácia el Mediterráneo. La base del tronco está ocupada por una inmensa mesa, que se descompone en otras dos, separadas de N. á S. por los montes Belur y Thiam-Chan: 1.° Mesa del mar Caspio y del Aral; 2.° mesa central ó China.

2. **Divisiones físicas del Asia.**—Segun lo espuesto serán: 1.° *vertiente septentrional ó del mar Glacial;* 2.° *vertiente oriental ó del grande Océano;* 3.° *vertiente meridional ó del mar de las Indias;* 4.° *vertiente occidental ó del Mediteráneo;* 5.° *mesa del mar Caspio ó del Aral;* 6.° *mesa central ó China.*

§. III. **Historia de la geografía de Asia.**—1. El Asia es la mas notable de las partes del mundo, la cuna del género humano y de todas las grandes religiones. En ella florecieron los mas vastos y poderosos imperios de la tierra. Este antiguo pais nos interesa no solo por su estension y fertilidad, sino tambien por su historia; pero de esta la parte de los pueblos de occidente, orígen de la civilizacion.

2. En el Asia occidental, los *asirios* son el primer pueblo conocido, y

UNIVERSIDAD DE HUELVA 2010

formaban un imperio vasto en las hoyas del *Tigris* y del *Eufrates*. De este imperio salieron los reinos de *Media, Babilonia y Nínive*, de que se fundó mas tarde el reino de *Persia*.—Alejandro conquistó este imperio, que á la muerte de este conquistador se dividió en varios estados, de los cuales los principales fueron: el reino de *Siria*, que comprendia casi todo el Asia occidental, y cuya capital era *Antioquía*; y el reino de los *Partos*, que se estendia desde el Tigris al Indo.—Los romanos conquistaron la Siria, y fundaron en ella las provincias del *Asia menor*, *Siria* y *Armenia*, que hicieron parte del *imperio de Oriente*.—Mahoma sacó á los árabes de sus desiertos y conquistaron la Siria y el reino de los Partos, fundando la monarquía de los *califas*, cuya capital fue *Bagdad*.—Los *turcos*, pueblos tártaros salidos de las regiones del E., destruyeron la monarquía de los califas, y fundaron un vasto imperio, que se subdividió en dos: el de los sultanes de *Iran* ó de *Persia*, y el de los sultanes de *Run* ó del *Asia menor*.—Los *cruzados* quitaron á estos parte de la *Palestina* y la *Siria*, donde se fundaron estados cristianos.

En esta época las hordas mogoles que habitaban el N. de la China se apoderaron bajo las órdenes de Gengis-Kan, y conquistaron toda el Asia y parte de la Europa hasta el Danubio.—Despues de varias vicisitudes los otomanos se hicieron la potencia dominante del Asia occidental.

Los *portugueses*, *españoles*, *holandeses* y otros pueblos de Europa tuvieron dominios en el Asia, que hoy conservan algunos, especialmente la Inglaterra y la Rusia.

3. Finalmente, las razas principales que hoy pueblan el Asia son: 1.° los *urales*, subdivididos en *ostiakos* y *samoyedos*, que habitan el Asia rusa.—2.° Los *tungos*, subdivididos en tungos, que habitan el Asia rusa, y en *manchus*, que habitan una parte de la China.—3.° Los *chinos* que habitan una gran parte del Asia oriental, y es la raza mas numerosa, que se subdivide en *anamitas*, que habitan el Tonkin y la Cochinchina; y en *siameses* y *japoneses*, que habitan el Japon y Siam.—4.° Los *birmanos*, que habitan la península de Malaca.—5.° Los *tibetanos*, que habitan la mesa del Tibet.—6.° Los indios, subdivididos en varias castas.—7.° Los *persas*, subdivididos en *bukaros*, *kurdos*, *beluchis* etc.—8.° los *árabes*, que ocupan casi toda el Asia occidental.—9.° Los *turcos*, subdivididos en *osmanlis*, pueblo dominante del imperio otomano: en *usbekes*, pueblo dominante del Turkestan independiente; en *turkomanos*, pueblo dominante de la Persia, y en *kirghis*, vasallos de los *rusos* y de los *chinos*.

Las religiones del Asia son: la idolatría en el Asia rusa; el *budismo* y las religiones de *Fo*, *Sinto*, en el Asia oriental; el *bramanismo* en la India; el *islamismo* en el Asia occidental.—El cristianismo solo se practica en las colonias europeas.

4. La poblacion del Asia es de 390.000,000 de habitantes.

UNIVERSIDAD DE HUELVA 2010

§. IV. **Vertiente del mar Glacial.**—1. Esta vertiente está formada por el enves occidental de los *Poyas* y de los *Urales*, el enves septentrional del *Altai* y el enves oriental de los montes *Jabbonoi* y *Stanovoi*: sus dos puntos estremos son los cabos *Waigatz* y *Oriental*.—Longitud 1500 leguas, anchura de 400 á 700.

2. **Aspecto del pais.**—Bañado por grandes rios, cuyas aguas corren paralelamente por desiertos cenagosos, selvas salvajes y estepas inmensas: este pais es muy frio y cubierto de nieves los nueve ó diez meses del año. Tribus miserables de salvajes y medio millon de europeos constituyen la poblacion diseminada de esta vasta comarca, estéril é inculta.

3. **Costas.**—Solo estan abiertas á la navegacion durante dos meses del año.—Sus islas son las de la *Nueva Zembla* y *Nueva Siberia*, desiertas y siempre heladas.

4. **Curso de las aguas.**—1. El *Obi*, que baja del grande *Altai*, y baña por espacio de 900 leguas una hoya ocupada por hordas de *kirghis*, *ostiacos* y *samoyedas*. A sus márgenes y en la confluencia del *Tobok* está Tobostk, capital de la *Siberia*, con 20,000 habitantes.

2.° *Jenisei* baja de la mesa del *Altai* y baña algunas poblaciones rusas.

3.° El *Lena* baña un pais salvaje.

5. **Divisiones políticas.**—La vertiente septentrional pertenece casi esclusivamente á la Rusia.

§. V. **Vertiente del Grande Océano.**—1. Está formada por la pendiente meridional de los montes *Stanovoi* y *Jablonoi*, y por la pendiente oriental de las montañas de la *China*, del *Tibet*, de *Siam* y de *Malaca*. Sus dos puntos estremos son los cabos *Oriental* y de *Romania*.

2. **Aspecto general.**—Esta vertiente, cuyos puntos estremos estan cerca del círculo polar y del ecuador, presenta climas, producciones y aspectos físicos muy diversos para poder generalizarlos: sin embargo, es de notar la masa, estension y confusion de las montañas, la ausencia casi total de estepas y llanuras cenagosas, y cuyos rios nacen en la mesa central, abriéndose paso por entre las montañas que le sirven de talud para correr por la vertiente.

3. **Costas.**—Son generalmente escarpadas, esceptuando la desembocadura de los rios, y rodeadas de una cadena no interrumpida de islas, desde el cabo *Lopatka* hasta el estrecho de Malaca: tales son: 1.° Las *Kuriles*, casi inhabitadas y que pertenecen á la Rusia.—2.° *Saghalien*, grande, salvaje y poco conocida.—3.° El archipiélago del Japon, que se compone de tres islas principales, *Yeso*, *Nifon* y *Kiusiu*, que son fértiles, abundantes en minerales y atravesadas por montañas volcánicas.—*Nifon* tiene 300 leguas de largo y 30 de ancho.—Su principal ciudad es Yeso, buen puerto y capital del imperio del Japon, con 500,000 habitantes.—Estas islas forman un estado floreciente y civilizado, con 25 millones de habitantes. Los japoneses son valien-

UNIVERSIDAD DE HUELVA 2010

tes é inteligentes, aunque embrutecidos por el despotismo y por su absurda religion de Sinto.—4.° El archipiélago *Liu-Kieu*, cuyas islas son fértiles y bien pobladas, y la isla *Formosa*, cuyos habitantes son salvajes, que pertenecen á la China.

4. **Curso de las aguas y peninsulas.**—1.° **Peninsula de Kamtchatka.**—Pais helado, estéril y habitado por salvajes.

2.° **Sagalien ó Amur.**—Rio formado por la reunion de otros dos, que atraviesa vastas llanuras arenosas que forman la parte septentrional del desierto de *Samo*, y separa el imperio ruso del chino. Su curso es de 700 leguas.—De sus márgenes salieron las hordas que mandó Gengis-Kan.

3.° **Peninsula de Corea.**—Pais frio, fértil y bien cultivado, dependiente de la China. Posee buenas ciudades y habitantes civilizados.

4.° **Pe-ho.**—Rio notable de la China, en cuyas márgenes está PE-KIN, capital de este imperio, con 1.300,000 habitantes.

5.° **Hoang-ho**, que nace en los montes de *Kukhonor*, y se dirige del S. O. al N. E. á par de la *Gran Muralla*, sale de la mesa, sube al N. en el pais de los *mogoles*, baja al S. y entra en la China, y baña: KAIFUNG, gran ciudad, con 300,000 habitantes.—Este rio está cortado cuatro veces por una *gran muralla*, destinada aunque inútilmente á proteger la China contra las incursiones de los nomadas del Asia central.—Esta obra prodigiosa tiene 400 leguas de largo, 24 pies de alto y 13 de ancho, y corre del O. al E. por entre montañas y valles profundos.—De cien á cien pasos se hallan torres guarnecidas de cañones.

6.° **Kiang-Ho.**—Nace en la mesa del *Alto Tibet*, corre por este pais, y entra en la China, donde baña NANKING, con 500,000 habitantes, y termina su curso de mil leguas en la mar oriental.

Entre las bocas del *Kian* y del *Tchukiang* se halla en la costa HANG-TCHEON, ciudad fuerte, con 300,000 habitantes.

7.° **Tchukiang.**—Rio que baña: TOCHAN, ciudad industriosa y comercial, con 200,000 habitantes.—CANTON (Konaugtoung), gran puerto de los mas comerciantes del Asia, único del imperio chino donde hay establecimientos europeos, con 400,000 habitantes, y termina en el golfo de Canton, á cuya entrada está MACAO, ciudad portuguesa.

8.° **Sang-koi.**—Atraviesa el *Yunan* y el *Tonquin*, pasa por KESHO, antigua capital de Anan, y termina en el golfo de *Tonquin*.

Entre las bocas del *Sang-koi* y del *Maykang* está la costa de la península *Cochinchina*, rodeada de montañas, y donde se halla HUE, capital del imperio *Aunam*, con 100,000 habitantes.

9.° **May-kang.**—Rio que pasa por el *Tibet* y *Camboya*.

10. **Mainam.**—Baña SIAM, en otro tiempo floreciente.—BANGKOK, capital del nuevo reino de Siam.

5. **Divisiones politicas.**—La vertiente oriental encierra políticamen-

UNIVERSIDAD DE HUELVA 2010

te: 1.° La parte N. E. de la Rusia asiática. 2.° La Dauria; la Manchuria; Corea; la China propiamente dicha; la parte oriental del Tibet; de los Mogoles, de Shamo y de Khoukhounor, provincias todas dependientes ó tributarias de la China.—Este vasto imperio, cuya civilizacion data desde la mas remota antigüedad, ha permanecido aislado en el occidente, y no se ha mezclado en las revoluciones del Asia.—Su gobierno es despótico: el pueblo profesa la religion de *Fó;* los sabios la de *Confucio.*—Está muy poblado, y la China sola tiene mas de 150 millones de habitantes.

3.° Los reinos de Tonquin, Laos, Cochinchina y Camboya, que componen el imperio de Annam.

4.° El reino de Siam.

§. VI. **Vertiente del océano Indico.**—1. Está formada por la pendiente occidental de las montañas de *Malaca,* y otras alturas que corren tras los montes *Tsounling;* por la pendiente meridional del *Himalaya,* del *Hindou-koh,* de las montañas de *Persia* y de la *Armenia*; por la pendiente oriental de las montañas de la *Siria* y de la *Arabia.*—Sus dos puntos estremos son los cabos de *Romania* y de *Bab-el-Mandeb.*

2. **Aspecto general.**—La parte *oriental* de esta vasta vertiente, próxima al equador, garantida de los vientos nortes por las montañas mas altas del globo, bañada por grandes rios, prolongada al S. por una ancha península, es una de las comarcas mas ricas y mejor pobladas del mundo.—Su aspecto es monotono, sus montañas presentan líneas grandiosas, pero pocos detalles pintorescos: sus inmensas llanuras, abrasadas por el sol, é inundadas por las aguas son fértiles, pero poco variadas.—El calor y la humedad dan á la vegetacion una lozanía prodigiosa; pero forman un clima delétereo, cuyos habitantes son indolentes y cobardes.

La parte *occidental*, colocada bajo la misma latitud, se prolonga tambien por una gran península; pero presenta un aspecto diferente. Inmensas mesas y desiertos de arena cubren la mitad de su superficie.—Sus aguas son poco abundantes; pero presenta sitios variados, valles deliciosos y un clima sano. Estas comarcas, ásperas y poco férliles, han producido siempre razas guerreras.

3. **Costas é islas.**—Son generalmente bajas en el golfo de Bengala, escarpadas en la mar de Aman, ásperas é inabordables en las aguas de la Arabia: en ellas se abren una multitud de bahías, y contienen un gran número de puertos.—En estas costas se hallan las islas siguientes:

1.° **Archipiélago de Nicobar.**—Próximo á *Malaca,* y poblado de habitantes salvajes.

2.° **Ceylan (Taprobana).**—Cerca del cabo de *Comorin*, estraordinariamente fértil, cuya capital es Colombo. Pertenece á Inglaterra.

3.° **Maldivas.**—Cerca del *Malabar*: son muchísimas, pero la mayor parte inhabitadas.

UNIVERSIDAD DE HUELVA 2010

4.° **Lakidivas.**—Al N. de las antoriores, bien pobladas y rodeadas de rocas de coral.

4. La descripcion de la vertiente meridional puede dividirse en las regiones siguientes: 1. *Península de Malaca;* 2.° *Rios del Tibet y de los Birmanes;* 3.° *Hoya del Ganges;* 4.° *Peninsula del Indostan;* 5.° *Hoya del Indo;* 6.° *Mesa de la Persia;* 7.° *Hoya del Eufrates;* 8.° *Peninsula de la Arabia.*

§. 5. **Península de Malaca.**—La parte superior de este pais es montuoso, fértil y poco conocido, y dividido entre los siameses é ingleses; la parte inferior está casi enteramente compuesta del reino sometido á los siameses, y lo interior habitado por salvajes. SINCAPOR y MALACA, situadas en la costa, son las principales ciudades.

6. **Rios del Tibet y los Birmanes.**—1. Solo citaremos: el *Irraonaldy*, que baja del enves septentrional de Himalaya, pasa cerca de LASSA, capital de la parte del *Tibet*, sujeta al *Dalai-Lama*, sale de la mesa y baña: UMMERAPURA, capital del imperio Birman y otras poblaciones importantes.

La hoya del *Irraonaldy* superior comprende la parte meridional del Tibet, region montuosa, fria, estéril, dividida en varios estados vasallos del imperio chino.

El *Irraonaldy* inferior con otro rio del Tibet comprenden en sus hoyas el imperio *Birman*, compuesto de los reinos de *Ava*, *Pegu*, etc.

7. **Hoya del Ganges.**—Este rio, cuya hoya está claramente trazada al N. por Himalaya, y al S. por algunas alturas, corre, entre otros puntos, por la provincia *Bahar*, bañando: BENARES, metrópoli religiosa de la *India*, con 200,000 habitantes y otras ciudades. Forma un gran delta y se subdivide en varios brazos, de los cuales el oriental se reune al *Bramaputra*, y el occidental baña entre otras poblaciones importanles á CALCUTA, capital de las posesiones inglesas en la India, con 600,000 habitantes.

El *Ganges* es el rio sagrado de la India, y sus inundaciones periódicas hacen de su hoya una de las mas ricas y fértiles de toda el Asia. Las bocas del Ganges ocupan de 60 á 70 leguas de costa.

Afluentes de la izquierda.—Atraviesan los reinos de *Aud*, *Nepol*, pertenecientes á los ingleses.—El *Bramaputra* pasa por RAMPUR (Rangpour), capital del reino de *Assam*, vasallo de la Inglaterra, bañando al volver al S. sobre su izquierda poblaciones de antropófagos, se une al Ganges, y forma con él su gran delta.

Afluentes de derecha.—Uno de ellos, el *Djemnh*, baña á DELHI, antigua capital del imperio del *Gran Mogol*, hoy residencia inglesa, con 150,000 habitantes.

8. **Divisiones políticas.**—La *hoya del Ganges* forma casi toda ella parte de las posesiones de la COMPAÑIA INGLESA en la India.

UNIVERSIDAD DE HUELVA 2010

9. **Península del Indostan.**—Entre los rios que bañan esta península, y en cuyas márgenes se hallan poblaciones importantes, citaremos: *Godaverg*, que baja de los *Gatas*, y pasa cerca de la arruinada ciudad de ORUNGABAD, capital de los estados de *Nizan*.—Uno de sus afluentes pasa por NAGPUR, capital del reino *Marato*, vasallo de los ingleses.—El *Kishnah*, cuyo afluente, el *Musy*, baña HIDERABAD, capital del reino de *Decan*, con 100,000 habitantes, y á GOLCONDA, célebre por sus diamantes.—El *Palar*, al N. de cuya desembocadura se halla MADRAS, la segunda capital de la India inglesa, con 400,000 habitantes; y al S. de la misma PONDICHERY, capital de las posesiones francesas en la India, con 45,000 habitantes.—El *Tapti*, que desagua en el golfo de *Camboya*, mas abajo de SURATE, gran ciudad, con 100,000 habitantes.

Costas.—Toda la costa S. E. de la península recibe el nombre de *Coromandel:* la costa S. O., doblado el cabo *Comorin*, se denomina *costa de Malabar*.—En ella se halla: GOA, cabeza de partido de las posesiones portuguesas en la India; y BOMBAY, tercera capital y primer puerto militar de la India inglesa, con 200,000 habitantes.

10. **Divisiones políticas.**—La península del *Indostan* y la *hoya del Ganges* forman las posesiones inmediatas y mediatas de la COMPAÑIA INGLESA.—Las posesiones *inmediatas* abrazan las provincias mas ricas del imperio del *Gran Mogol*, divididas en tres presidencias: *Calcuta*, *Madras* y *Bombay*.—Las posesiones *mediatas* son los estados indios, aliados ó vasallos de la Compañía.—Estos hábiles mercaderes crearon un imperio maravilloso de mas de cien millones de indios, que gobiernan fácilmente un puñado de ingleses, no por su fuerza material y simpatías, sino por su inmensa superioridad moral, efecto de la civilizacion.

11. **Hoya del Indo.**—El *Indo* ó *Sind* nace sobre el enves septentrional del Himalaya, corre de S. E. á N. O. y paralelamente á su sierra, bañando á LADAK, capital del pequeño *Tibet;* sale de la mesa central, pasando por los reinos de *Sikes* y *Sindhia*, y termina en un gran delta de 50 leguas, despues de un curso de 900 en el mar de Oman.

Afluentes de la izquierda.—Cinco rios corren reunidos por el pais de *Sikes*, antigua *Pentepotámide*, parte central del reino de Porus. Uno de ellos, el *Djelen*, antiguo *Hidaspe*, atraviesa el hermoso y alto valle de *Kachemir*, y baña á CACHEMIRA, ciudad grande y principal del mismo.

Afluentes de derecha.—Solo uno es notable, el *Komek*, por bañar á CABUL, ciudad fuerte y populosa y antigua capital del reino de los *afghans*.

12. **Divisiones políticas.**—La hoya superior del Indo comprende: 1.° el reino de SIKES, estado nuevo montado á la europea por un francés, sometido hoy á la influencia inglesa: 2.° estados de los SIKES, protegidos ó vasallos de los ingleses: 3.° estados de los RADJEPUS, bajo la proteccion inglesa: 4.° estados de SIND, que ocupan la parte inferior del Indo.

UNIVERSIDAD DE HUELVA 2010

13. **Mesa de la Persia.**—Esta mesa es una cadena de tierra muy elevada, formada por la parte dorsal del *Tauro*, cuyas dos ramas se escarpan sobre el mar Caspio y el golfo Pérsico.

Aspecto del pais.—Compónese, ya de montañas que se elevan bruscamente, sin direccion ni cadena seguida, ya de tierras altas agrupadas sin órden, ya de llanuras continuas abrasadas por el sol, mezcladas de frescos y deliciosos valles, ó de desiertos arenosos, cortados por algunos lagos. El clima es, segun las localidades, muy cálido, ó muy frio: la costa de ambos mares abrasadora.—La vegetacion es muy activa: el suelo produce pocos granos; pero frutos y vinos deliciosos, sedas y caballos de los mas hermosos de Oriente, aunque menos ligeros que los de Arabia.—Los persas son espirituales, industriosos y valientes; pero estan embrutecidos por un despotismo de cuarenta siglos.—Sus ciudades estan desiertas, y sus caminos llenos de bandidos.

Puntos notables de la Persia.—1.° Teheran, ciudad, con 130,000 habitantes, residencia de los *schahs*: 2.° Ispahan, con 100,000, antigua capital de Persia: 3.° Hamadan, cerca de las ruinas de *Echbatana*, antigua capital de los medos: 4.° Chiraz, sobre las ruinas de la antigua *Persépolis*, situada en la hoya del *Bend-Emir*, en un hermoso valle y clima delicioso, que produce vinos célebres en toda el Asia: 5.° Tauris, antigua residencia de los reyes persas.

En los paises de *Cabul*, de *Herat* y de los *belutchis*, restos del imperio de los *afghans*, se hallan: 1.° Kandahar, con 100,000 habitantes: Herat, capital de *Khorasan*, con 80,000 habitantes: 3.° Kelar, principal ciudad de los belutchis.

Las costas del *golfo Pérsico* estan habitadas por árabes piratas ó pescadores.

14. **Hoya del Eufrates y del Tigris.**—El *Eufrates* está formado por la reunion de dos cursos de agua paralelos que se reunen al N. O. de *Arakbir*, desde donde el rio formando cataratas separa el *Al-Djezireh*, antigua *Mesopotamia*, de la *Siria*. Corre luego por un magestuoso valle, dejando á su izquierda un inmenso desierto, al N. del cual se hallan las ruinas de la antigua y célebre Palmira ó Tadmor, y baña á Hellah, edificada en el mismo punto en que estuvo la antigua *Babilonia*, y se reune al *Tigris*, cerca de Cornah.

El *Tigris (Dijlet*, la *flecha)*, está tambien formado por dos cursos de agua que nacen en el ramal del monte *Tauro*, que llaman *Masius*, que sirve de separacion á los dos rios. El del O. pasa por Diarbekir, gran ciudad, con 60,000 habitantes, dejando entre sí y el Eufrates un ancho y magnífico pais, llamado *Mesopotamia*, que se cubre desde luego de las ramificaciones del Tauro hasta Mosul, situada cerca de Numa, edificada donde fue la antigua *Nínive*, desde donde atraviesa un pais llano sin ondulaciones y lleno de de-

UNIVERSIDAD DE HUELVA 2010

siertos arenosos que baña á BAGDAD, con 100,000 habitantes, antigua capital del imperio de los califas.—Algo mas abajo estan sembradas las ruinas de *Seleucide* y *Ctifon*, que casi se confunden con las de *Babilonia*, centro del imperio de los *asirios*, de los *sirios* y de los *árabes*.—Desde Bagdad el Tigris está separado del Eufrates por una rica y fértil llanura.

La reunion del *Tigris* y del *Eufrates* toma el nombre de *Chat-el-Arab* (rio de Arabia), que baña á BASORA, ciudad muy comerciante, con 60,000 habitantes: forma un delta de 15 leguas, y desemboca en el golfo Pérsico.

15. **Divisiones políticas.**—Esta hoya forma parte del IMPERIO OTOMANO.—Las tribus KURDAS son independientes.

16. **Península de Arabia.**—Esta vasta península, limitada por el mar Rojo, el mar de Oman, el golfo Pérsico, el Eufrates, las montañas de Siria y el istmo de *Suez*, es una mesa cuadrada recorrida por cadenas de montañas, llena de desiertos arenosos, sin grandes valles y sin aguas, habitada por tribus independientes nomadas ó sedentarias. Las costas son muy fértiles y algunos cortos valles interiores; pero el clima es en general ardiente y el suelo poco productivo, aunque rico en *café*, *bálsamos* y hermosos *caballos*. Sus habitantes son enérgicos, espirituales y ardientes.

17. **Divisiones de la Arabia.**—La Arabia puede dividirse en seis partes principales: 1.° El *Lahsa*, sobre el golfo Pérsico. Este pais es muy cálido, estéril, mal conocido, y atravesado por el *Aftan*, sobre el cual se halla LASA, que es su principal mitad.—2.° El *Oman*, sobre el golfo Pérsico, que es el pais mas comerciante de la *Arabia*, dependiente del iman de MASCATE, puerto muy floreciente.—3.° El *Hadramaout*, sobre el golfo de Oman, pais mal conocido, estéril y que hace gran comercio de incienso.—4.° El *Yemen*, sobre el mar Rojo, pais fértil, bien poblado y gobernado despóticamente por un iman.—Su capital es SANA, ciudad grande.—Sus puertos son MOKA, célebre por su café, y ADEN, que pertenece á los ingleses.—5.° El *Hedjaz*, sobre el mar Rojo, dependiente del sultan, cuya capital es la MECA, célebre por ser patria de *Mahoma*.—Tiene otras varias ciudades; pero la mas notable es MEDINA ó la ciudad del profeta, que tiene por puerto á YAMBO.—6.° El NEDJED en el interior, subdividido entre tribus independientes, cuyos desiertos recorren los *beduinos*, salteadores, nomadas y pastores.

§. VII. **Vertiente del Mediterráneo.**—1. Esta vertiente está formada por la pendiente occidental del *Líbano*, del *Tauro* y del *Cáucaso*, y se compone de la península de la *Anatolia*, con dos orillas de costas sobre el Mediterráneo y el mar Negro. Sus dos estremos son el istmo de *Suez* y el estrecho de *Yenikale*, por los cuales está separada del Africa y de la Europa.

2. Puede dividirse naturalmente: 1.° en *vertiente occidental del Líbano* ó *Siria:* 2.° en península de *Anatolia:* 3.° en vertiente S. O. del *Cáucaso* ó *Colchide*.

3. **Aspecto general.**—Las mesas de esta vertiente son una pequeña

UNIVERSIDAD DE HUELVA 2010

muestra de las centrales. Los valles son profundos y estrechos, y recorridos por pequeños torrentes.—Su clima es cálido, la atmósfera serena, el suelo fértil.

4. **Costas é islas.**—Las costas son por lo comun escarpadas.—Sus islas son: 1.° *Chipre* (Cyprus), cuya capital es Nicosia.—Fue muy floreciente, pero hoy está muy decaida.—2.° *Rodas*, tan célebre en la antigüedad por sus leyes, su civilizacion y su riqueza, hoy arruinada.—3.° *Susam* (Samos), isla griega, cristiana é independiente.—4.° *Chio* (Chios), que fue la mas civilizada del Archipiélago.—5.° *Metelina* (Lesbos), floreciente y poblada.—6.° *Tenedos*, y algunas otras nada importantes.

5. **Vertiente del Líbano ó Siria.**—Esta larga orilla de pais entre el Líbano y el Mediterráneo, tan poblada, tan fértil, tan civilizada en la antigüedad, es hoy desierta, bárbara y árida.—Sobre las costas hay algunas pequeñas poblaciones sobre las ruinas de las que fueron famosas ciudades en la antigüedad. Sut, con 2,000 habitantes, es la célebre Tiro, reina de los mares y capital de la *Fenicia*.

Curso de las aguas.—Solo es algo considerable desde que el *Líbano* se une al *Amanus*.—El mas considerable es el *Oronte*, que nace en el enves oriental del *Anti-Líbano*, y corre paralelamente de esta cadena de S. O. á N. O., bañando varias poblaciones, entre ellas Antakieh, antigua *Antioquía*, metrópoli del Oriente, reducida hoy á 10,000 habitantes de los 600,000 que tuvo en otro tiempo.

Al S. de la Siria, entre los dos Líbanos, se halla la hoya interior del *Jordan*, que compone la mayor parte de la antigua *Palestina* ó *Judea*.—Este rio célebre, esto es, el *Jordan*, nace en el monte *Hermon*, sobre el enves occidental del *Anti-Libano*, atraviesa el lago *Meron* y el de *Tabarieh*, antiguo *Genesareth* ó *Tiberiades*.—Al O. estaba la *Galilea*, donde se halla el monte *Tabor*, cumbre separada del Líbano. Entre el Tabor y el *Carmelo*, próximo á la costa, se halla el valle *Esdrelon*, el mas fértil de la Judea, donde se halla Nazareth y otros muchos lugares célebres.

El *Jordan* al salir del lago *Tabarieh* continúa su curso al S., dejando al O. todo el pais de *Samaria*, en el cual se encuentra Sebasta, aldea que reemplaza á Samaria, antigua capital de Israel, terminando su curso en el lago *Bahar-el-Luth*, *mar Muerto* ó *lago Asfaltite*.—Este lago, tan notable física ó históricamente, está encerrado entre dos murallas negruzcas de dos cadenas ásperas y áridas que le forman una larga hoya abierta en tierras arcillosas, mezcladas de capas de betun, sal y sosa. No alimenta ningun pez, y las márgenes y montañas que le rodean tienen el aspecto de la mas espantosa desolacion.

Al O. de este lago «en el centro (1) de estas montañas se encuentra una

(1) Chateaubriand.

UNIVERSIDAD DE HUELVA 2010

hoya árida cerrada por todas partes de cumbres, de rocas amarillentas, que solo se entreabren al levante para permitir la vista del mar Muerto y de las lejanas montañas de la Arabia. En medio de este paisaje de piedras, en el recinto de un muro, se presentan unos tristes restos; unos cipreses esparcidos aqui y allá, matas de aloes y de nopal, algunas casuchas árabes semejantes á sepulcros blanquecinos que cubren un monton de ruinas: es la triste JERUSALEN.» —Esta ciudad célebre, que ocupa lo bajo del monte *Sion*, del *Acra* y del *Calvario*, está rodeada de muros y flanqueada por el torrente *Cedron*, que desagua en el mar Muerto, con 20,000 habitantes.—En sus cercanías se encuentra el monte *Olivet*, las aldeas de BETHLEM y de BETHANIA y el valle de *Josafat*.

Otras dos hoyas interiores, pero muy cortas, estan situadas al E. del Líbano y próximas al gran desierto: 1.° La del lago *Bohaira* al centro, donde desagua el torrente *Baradi*, que pasa por DAMASCO, la mas rica y floreciente ciudad de la Siria, con 150,000 habitantes.—2.° La del lago *Kincoin* al N., donde desagua un riachuelo que pasa por ALEPO, capital de la Siria, casi arruinada.

6. **Divisiones políticas.**—La Siria forma parte del IMPERIO OTOMANO.

7. **Anatolia.**—Esta península, tan poblada y tan rica en la antigüedad, estaba dividida entonces: 1.° En *Cilicia*, *Panfilia*, *Licia*, sobre el Mediterráneo: 2.° *Caria*, *Lidia*, *Misia*, sobre el Archipiélago: 3.° *Bitinia*, *Paflagonia* y *Ponto*, sobre el mar Negro: 4.° *Galacia*, *Frigia* y *Capodocia*, al centro.

Cosas notables de estas divisiones.—Siguiendo estas divisiones, que son casi naturales, hallamos:

1.° En la *Cilicia*. Algunos cursos de agua torrentosos, y la ciudad de TARSUS, floreciente y poblada, con 30.000 habitantes.

2.° En la *Panfilia*. El rio *Eurimedon*, célebre por la victoria de Cimon sobre los persas.

3.° La *Licia* no presenta nada notable.

4.° La *Caria* está cortada en penínsulas que formaban la provincia griega *Dorida*, donde se encuentran algunas poblaciones cortas sobre las ruinas de *Gnido*, *Halicarnaso* y *Mileto*.

5.° La *Lidia*, separada de la Carsia por el *Meandro*, cuya costa formaba la provincia griega la *Jonia*. Una miserable aldea reemplaza á EFESO.—ESMIRNA, buen puerto, emporio del comercio de levante, con 120,000 habitantes, que acaba de sufrir un horroroso incendio, es la principal poblacion de esta comarca.—En ella se halla el arroyuelo *Pactolo*, sobre cuyas márgenes está situada SART, sobre las ruinas de *Sardes*, capital del *Asia Menor*.

6.° En *Misia*, cuya costa se llamaba *Eolia*, se encuentra: PERGAMO, aun floreciente.—POUGAR-BACHI, sobre las ruinas presuntas de *Troya*.

7.° En la *Bitinia* se hallan: BRUSA, antigua residencia de los reyes de

UNIVERSIDAD DE HUELVA 2010

Bitinia y de los sultanes otomanes, con 100,000 habitantes.—NICEA, célebre por el concilio de 412.—SCÚTARI (antigua Calcedonia), con 30,000 habitantes, que parece un arrabal de Constantinopla.

8. La *Paflagonia* encierra las bocas del *Kisil-Ermak*, el mayor rio de la Anatolia.

9. En el *Ponto* se halla sobre la costa TREBIZONDA, que aunque decaida, posee aun 40,000 habitantes.

10. La *Galacia* y la *Capadocia* se hallan en las hoyas del *Sangarins* y del *Halis*, rios de la Anatolia.

11. La *Frigia* es un pais de pequeñas mesas, lagos y desiertos.

8. **Divisiones políticas.**—La *Anatolia* forma parte del IMPERIO OTOMANO.

9. **Vertiente S. O. del Cáucaso ó Colchida.**—Toda esta comarca, tan célebre en la antigüedad, es fértil, pero miserable, y poblada de salteadores que comercian con esclavos; se les subdivide en *imerites, muigrelianos, circasianos*, etc.—El rio principal de esta region es el *Reon*, que atraviesa la *Mingrelia*.

10. Este pais pertenece á la RUSIA.

§. VIII. **Mesa de los mares Caspio y Aral.**—1. Esta mesa se subdivide en otras dos bien distintas: la del *mar Caspio* y la del *Aral*, que encierran un espacio circular de mas de diez mil millas cuadradas, que forma una especie de embudo, cuyo nivel es inferior al del Océano.

2. **Mesa del mar Caspio.**—Sobre el *Cur*, antiguo *Cirus*, se halla *Teflis*, capital de la *Georgia*, cabeza de partido del gobierno ruso del *Cáucaso*.—El *Aras*, antigüo *Arages*, su afluente, baña á ERIVAN, capital de la *Armenia rusa*.—Todo el enves meridional del Cáucaso está habitado por tribus que estan en continua guerra con la Rusia.—La costa occidental está rodeada de desiertos, que recorren las hordas de *turcomanos*, y la septentrional por los *kirghis*.

3. **Mesa del mar de Aral.**—Esta region, que los geógrafos llaman *Tartaria independiente*, está dividida en varios *Khanats* soberanos, de los cuales el mas poderoso es el *Bukara*. El pais está bastante bien cultivado, y los habitantes se dedican al comercio.

§. IX. **Mesa central ó China.**—1. Inmensa serie de desiertos y llanuras arenosas, donde andan errantes hordas mogoles.—Esta mesa es tributaria del IMPERIO CHINO.

UNIVERSIDAD DE HUELVA 2010

OCCEANIA.

1. ¿A qué se llama Occeanía?

§. I. **Ideas generales.**—1. ¿Qué presentan de notable en general las tierras de la Oceanía?

§. II. **Islas Asiáticas.**—1. ¿Qué hay de notable en estas islas?

§. III. **Polinesia.**—1. ¿Qué archipiélagos la componen y qué hay de notable en ellos?

§. IV. **Australia.**—1. ¿Qué islas y archipiélagos la componen y qué hay de notable en ellos?

1. Las grandes y pequeñas islas, en número infinito, que estan situadas en el Grande Océano al S. E. del Asia y al S. O. de la América, entre la latitud N. 35.° y lat. S. 56.° y entre la long. E. 91.° y long. O. 103.°, han sido reunidas por los geógrafos en una quinta parte del mundo, que han llamado *Oceanía*.—Se divide naturalmente en *Malasia* ó *Islas Asiáticas* al O., *Polinesia* al E. y *Australasia* en el centro.

§. I. **Ideas generales.**—1. Estas tierras, modernamente esploradas, y que parecen restos de un continente sumergido, pertenecen á dos clases. En la primera estan las grandes islas, que son muy elevadas y de constitucion granítica ó calcárea, cuyas montañas forman cadenas distintas y encierran un gran número de volcanes.—En la segunda estan las pequeñas islas bajas, y formadas de roca de coral.—Todas estas islas presentan en su vegetacion las riquezas del Asia meridional, y gozan de las ventajas de la zona tórrida, sin esperimentar sus escesivos calores.—Las dos razas principales que las habitan son los *océanicos negros* y los *oceánicos aceitunados*.—Los estrangeros esparcidos en mayor número en la Oceanía son los chinos, aunque la potencia dominante de toda esta parte del globo son los holandeses.

§. II. **Islas Asiáticas.**—1.° **Sumatra.**—Grande isla, poco fértil, habitada por pueblos maleses semicivilizados, dividida en varios estados independientes.—Sobre la costa estan las posesiones holandesas.

2.° **Java.**—Separada de Sumatra por el estrecho de la *Sonda*.—Sus habitantes son de los mas civilizados de la Oceanía.—BATAVIA, sobre la costa, es el puerto en que dominan los holandeses esta isla.

3.° **Archipiélago de Sumbava.**—Compónese de varias islas situadas en línea continua al E. de Java, cuyos habitantes son inteligentes y civilizados.—*Timor* pertenece á los holandeses y portugueses.

4.° **Borneo.**—Isla grande casi circular, rica en minas de oro y diamantes, habitada por pueblos independientes, esceptuando una pequeña parte de la costa que pertenece á los holandeses.

UNIVERSIDAD DE HUELVA 2010

3.° **Celebes.**—Situada al E. de Borneo, muy fértil y que presenta aspectos pintorescos; pero produce las plantas mas venenosas conocidas.—Sus habitantes son valientes y civilizados.

6.° **Archipiélago de las Molucas.**—Situadas al E. de las Celebes: son cálidas y sujetas á temblores continuos de tierra.—Las mas importantes son: 1.° *Amboina*, centro del cultivo del *clavo:* 2.° *Banda*, centro del cultivo de la *nuez moscada.*—Parte de este archipiélago pertenece á los holandeses.

7.° **Archipiélago de las Filipinas.**—Compónese de un millar de islas muy montuosas, llenas de volcanes y sujetas á temblores de tierra.—La mas considerable es *Luzon*, cuya capital es MANILA, ciudad grande, hermosa y fuerte, situada en el fondo de una vasta bahía, con 40,000 habitantes, que pertenece á España, aunque hay en la isla algunas poblaciones salvajes independientes.—La segunda en tamaño es *Mindanao*, cuya capital es SAMBOAÑAN, y pertenece tambien á España.—Nuestras posesiones de las Filipinas son muy importantes por su posicion admirable entre la China, la América y la Nueva Holanda, con las cuales hacen un comercio muy activo: estan en un estado floreciente, y han contribuido mucho á la civilizacion de los indígenas.

§. III. **Polinesia.**—1.° **Archipiélago de los Pelew.**—Islas pobladas de tribus salvajes.

2.° **Archipiélago de las Marianas.**—Pertenecen á España.—La mamayor isla es *Guahan*, cuya capital es AGAÑA, residencia del gobierno.

3.° **Archipiélago de las Carolinas.**—Forma una larga cinta de islas del O. al E., con una poblacion salvaje.

4.° **Archipiélago de las Mulgraves.**—Islas bajas pobladas de salvajes.

5.° **Archipiélago Sandwich.**—Grupo de islas el mas aislado de la Polinesia, cuyos habitantes son industriosos y de carácter dulce.

6.° **Archipiélago de las Islas bajas.**—El grupo mas célebre es el de *Taiti*, cuyos habitantes viven en sociedad regular y acaban de ser convertidos y civilizados por los ingleses.

7.° **Archipiélago de los Navegantes.**—Poblado de salvajes navegantes é industriosos, aunque algunos son antropófagos.

8.° **Archipiélago de Tonga ó de los Amigos.**—Poblado tambien de salvajes diestros y de costumbres suaves, aunque algunos son antropófagos.

9.° **Archipiélago de Tidji.**—Poblado de salvajes feroces.

§. IV. **Australia.**—1.° **Nueva Zelanda.**—Compuesta de dos grandes islas fértiles y que gozan de clima europeo, separadas por el estrecho de *Cook.*—Sus habitantes son salvajes y antropófagos.

2.° **Nueva Caledonia y Nuevas Hebrides.**—Archipiélagos habitados por guerreros negros y antropófagos.

UNIVERSIDAD DE HUELVA 2010

3.° **Archipiélago de la Reina Carlota é Islas de Salomon.**—Volcánicas y habitadas por negros salvajes.

4.° **Nueva-Bretaña, Nueva-Irlanda, Luisiada etc.**—Habitadas por negros menos feroces.

5.° **Nueva-Guinea ó tierra de los Papuas.**—Isla grande, montuosa y fértil, habitada por negros salvajes.

6.° **Nueva-Holanda.**—La mayor isla del globo. Presenta vegetales y animales que le son propios, y nada en ella distingue al hombre del bruto, esceptuando la palabra.

7.° **Diemen.**—Al S. y separada de la Nueva-Holanda por el estrecho de *Bass*, habitada por los negros que mas se asemejan á los brutos.

AFRICA.

1. ¿Qué es el África?—2. ¿Entre qué grados está comprendida?—3. ¿Cuántos y cuáles son los recipientes de sus aguas?

§. I. **Division de los mares.**—1. ¿Qué mares comprende el África?

§. II. **Division de las tierras.**—1. ¿De qué manera puede dividirse naturalmente el Africa.—2. ¿Qué puede decirse en general del África?

§. III. **Historia de la geografía del Africa.**—1. ¿Cuál es el pais mas notable del África?—2. ¿Dónde estuvo situada Cartago?—3. ¿Y las colonias griegas de la Cirinaica?—4. ¿Cuáles fueron las posesiones romanas en África?—¿Dónde dominaron los vándalos?—6. ¿Qué estados fundaron los árabes y los moros en España?—7. ¿Dónde fundaron los portugueses, franceses y holandeses sus colonias de África?—¿8. Por qué razas está habitada el Africa?—9. ¿Qué religion profesan los africanos?—10. ¿Cuántos habitantes cuenta el África?

§. IV. **Hoya del Nilo.**—1. ¿Por qué está formada esta hoya?—2. ¿Qué aspecto presenta este pais?—3. ¿Qué se encuentra de notable en el curso del rio?—4. Qué presentan digno de atencion sus afluentes?—5. ¿Y la costa del mar Rojo?—6. ¿Qué estados políticos comprende la hoya del Nilo?

§. V. **Vertiente septentrional del Atlas.**—1. Descripcion del Atlas.—2. ¿Qué aspecto presenta?—3. ¿En cuántas partes se divide esta vertiente?—4. Desierto de Barcah.—5. Regencia de Trípoli.—6. Regencia de Tunez.—7. Argelia.—8. Imperio de Marruecos.

§. VI. **Sahara.**—1. Descripcion de este pais.

§. VII. **Hoyas de la Sanagambia.**—1. ¿Por qué rios estan formadas?—2. ¿Quiénes son los dominadores de estos paises?

§. VIII. **Hoya del Niger.**—1. Descripcion de este pais.

§. IX. **Hoya del lago Tchad.**—1. Reseña de este pais.

§. X. **Africa meridional.—Vertiente del océano Atlántico.**—1. Descripcion de este pais.

§. XI. **Africa meridional.—Vertiente del océano Indico.**—1. Descripcion de este pais.

§. XII. **Islas del Africa.**—1. Describir las del mar de las Indias.—2. Describir las del océano Atlántico.

1. El *África* es una gran península triangular, limitada al N. por el Me-

UNIVERSIDAD DE HUELVA 2010

diterráneo, al E. por el istmo de Suez, el mar Rojo y el de las Indias, al O. por el océano Atlántico, al S. por el océano Austral.

2. Está comprendida entre la lat. S. 35.° al cabo de las Agujas y lat. N. 38.° al cabo Bon, y entre la long. O. 19.° al cabo Verde y long. E. 48.° al cabo de Guardefui.

3. Sus aguas corrientes tienen tres recipientes: *Mar de las Indias, océano Atlántico* y *Mediterráneo.*

§. I. **Division de los mares.**—1.° *Mar de las Indias.* Forma por el estrecho de Bab-el-Mandeb el *golfo Arábigo* ó *mar Rojo*, y el canal de *Mozambique* entre la isla de Madagascar y el continente.—Cabos: *Calmez, Ras-bir, Guardefui, Delgado, Corrientes.*—Islas: *Socotora, Sechelles, Borbon, Mauricia y Madagascar.*—Recibe el rio *Zambeze.*

2.° *Océano Atlántico.*—Forma el golfo llamado de *Guinea.*—Sus principales cabos son: *Buena-Esperanza, Negro, Verde, Blanco, Bojador y Espartel.*—Islas principales: *Santa Elena, Ascension, cabo Verde, Canarias* y *Madera.*—Rios: *Coanza, Zaire, Niger, Gambia, Senegal.*

3.° *Mediterráneo.*—Forma los golfos de *Gabes* y *Sidra:* no tiene islas, y solo recibe al rio *Nilo.*

§. II. **Division de las tierras.**—La geografía de esta parte del mundo es desconocida, y solo por analogía se cree que la península africana está compuesta de una mesa única que se descompone en otras dos: la del N., de forma elíptica, y la del S., de forma triangular.—La primera puede dividirse: 1.° en *hoya del Nilo;* 2.° *vertiente septentrional del Atlas;* 3.° *Sahara;* 4.° *Hoyas de la Sanagambia;* 5.° *Hoya del Niger;* 6.° *Hoya del lago Tchad.*—La segunda puede descomponerse: 1.° *en vertiente del océano Atlántico:* 2.° *vertiente de la mar de los Indias.*

2. La triste uniformidad, vastas mesas, llanuras de arena, pocos rios, que muchos se pierden en las tierras, espantosos desiertos; la esterilidad y la fecundidad estremas, dándose, por decirlo asi, la mano; vegetales y animales gigantescos, un clima ardiente y abrasador, feroces y salvajes habitantes: tal es el Africa.

§. III. **Historia de la geografía de Africa.**—1. Entre la gran estension de terreno que compone el Africa, hay una region privilegiada que fue la cuna de la civilizacion: esta region es la *hoya del Nilo.* Efectivamente, á ella pertenece el Egipto, que intentó descubrir y civilizar el resto del Africa, pero que conquistado por los persas perdió su independencia, y siguió una marcha retrógada en que parece comienza á detenerse.

2. A la otra estremidad del litoral del Mediterráneo una colonia de fenicios fundó á *Cartago.*

3. Sobre las costas de la *Libia* se fundaron las colonias griegas á la *Cirinaica.*

UNIVERSIDAD DE HUELVA 2010

4. Toda el Africa formó parte del imperio romano.—Sus posesiones eran: 1.° *Egipto*: 2.° *Marmarica* ó *Cirinaica*; 3.° *Africa propia*; 4.° *Numidia*; 5.° *Mauritania*.—*La Nubia* y la *Etiopía* permanecieron independientes.

5. Los vándalos dominaron por algun tiempo en la vertiente del Atlas.

6. Los árabes fundaron luego en esta misma vertiente dos monarquías. Tuvieron orígen luego entre otros los reinos de *Marruecos*, *Tremecen* y *Tunez*.—Los moros de España dieron tambien orígen á los estados de *Trípoli*, *Tunez* y *Argel*.

7. Los portugueses fundaron colonias en el *Congo* y en el *Zanguebar*, los franceses en la *Senagambia* y los holandeses en el cabo de *Buena-Esperanza*.

8. El Africa está habitada por razas muy numerosas y muy poco conocidas.

9. La mayor parte de los habitantes profesan el fetichismo.—El mahometismo es seguido en la hoya inferior del Nilo, en la vertiente del Atlas, en la Senagambia, etc.—El cristianismo es la religion de las colonias europeas y de la Abisinia.

10. El Africa cuenta 60.000,000 de habitantes.

§. IV. **Hoya del Nilo.**—1. Esta hoya está formada por la vertiente occidental de las montañas del *Golfo Arábigo* y de la *Abisinia*; por la vertiente meridional de las montañas de la *Luna*; por la vertiente oriental de las montañas del *Darfur* y de las alturas desconocidas de la *Nubia* y de la *Libia*. Direccion general de N. á S.: longitud 600 leguas. Mayor anchura 350 leguas.—Comprendemos en esta hoya la costa occidental del *mar Rojo*.

2. **Aspecto general del pais.**—Esta hoya es única en la naturaleza, como lo es en la historia. Debe su gran fertilidad y sus recuerdos á su rio.—Divídese en dos partes distintas: la hoya superior, ancha mesa inclinada al N. O. y formando al S. E. un pais abundante en manantiales, cortado por hermosos valles y altas montañas, y rodeado al O. por una serie de desiertos.—La hoya inferior es un largo y estrecho valle, que presenta en invierno el aspecto de un delicioso jardin, en verano una serie monotona de llanuras secas ó inundadas, abrasadas por el sol ó agitadas por los vientos.

3. **Curso del rio.**—El *Nilo* parece nace en las montañas de la Luna bajo el nombre de *Bahr-el-Abiact* (rio Blanco), corre del O. al E., bañando un pais poco conocido y habitado por negros guerreros mahometanos. Vuelve luego al N., y atraviesa el *Kordofan*, comarca del desierto y casi habitada tambien por negros semicivilizados y árabes comerciantes.—De aqui pasa al *Sennar*, reino un dia muy floreciente.—Baña á *Alfai*, capital de un pais vasallo del virey de Egipto; el pais de *Chendy*, tributario del mismo soberano, que compuso en los antiguos tiempos el estado teocrático de

UNIVERSIDAD DE HUELVA 2010

Meroé.—Atraviesa luego el pais de *Damer*, dominado por sacerdotes mahometanos; el de *Chaykie*, habitado por árabes belicosos; el *Dongola*, pais salvaje, y el de *Barabras*, donde se encuentran ruinas de templos magníficos.

El Nilo salva su sesta catarata cerca de las islas *Filé y Elefantina*, y entra en el *Egipto* en ASUAM (antigua Siena), puesto avanzado donde se amontonan las ruinas de los Faraones, de los romanos y de los árabes, y donde comienzan las inundaciones del rio.—Desde Asuam al Cairo el valle del Nilo solo tiene unas tres leguas de ancho y á veces menos: de las dos cadenas de montañas que le limitan, la una se estiende hácia el mar Rojo, presentando el aspecto de un acantilado cortado á pico; la otra se pierde en los desiertos de la Libia, y es accesible por un talud mas ó menos inclinado.—Desde Siena á Antinópolis las rocas de la orilla derecha estan abiertas de grutas naturales muy numerosas, y al E. se estienden los desiertos arenosos hasta el mar Rojo: este lugar agreste es la *Tebaida* de los solitarios del siglo IV.—Desde Asuam el rio baña algunas ruinas ó aldeas situadas sobre lugares célebres, como las miserables aldeas que estan donde fue la antigua y opulenta TEBAS, y por las ruinas de TOLEMAIDA, capital del alto Egipto.—Aqui las alturas de la orilla izquierda comienzan á alejarse hácia el O.; por manera que entre ellas y el valle cultivado se halla un espacio desierto que va siempre ensanchándose hasta que concluye por confundirse con los mares de arena del interior.—El Nilo baña algunas poblaciones que solo son importantes porque ocupan el lugar de otras antiguas y famosas.—Entre dos de estas recibe un canal que lleva las aguas al famoso lago *Mœris* (hoy *Birket-el-Keroun*). El rio baña en seguida una pequeña aldea situada sobre las ruinas de la antigua MENFIS, y atraviesa el CAIRO (El *Kahirat*), actual capital del Egipto, ciudad grande, con una ciudadela dominada por el monte Mogatan, con 350,000 habitantes.—BULAC, ciudad industriosa, considerada como el puerto del Cairo DGIZEH, donde estan las célebres *pirámides*.—Mas abajo de esta ciudad el Nilo se divide en varios brazos, por los cuales entra en el Mediterráneo: los principales son: el de ROSETA al O., y el de DAMIETA al E. El rico pais que estos brazos encierran es lo que se llama el *Delta*.—En él se hallan las ruinas de SAIS y de HELIÓPOLIS.—Las principales lagunas donde terminan estos brazos son: 1.° el lago *Mariut*, antiguo *Mareotis*. Sobre la lengua de tierra arenosa que separa este brazo de la mar, y que no es otra que la antigua mole que unia la isla de Paros al continente, está situada ALEJANDRÍA, fundada por Alejandro, capital del Egipto en tiempo de los Ptolomeos, la primera ciudad comerciante del mundo durante seis siglos, poblada entonces con 700,000 habitantes, reducida hoy á una plaza fuerte, con dos pequeños puertos, su arsenal y 25,000 habitantes.—La ciudad moderna está al N. de la antigua, que no es mas que una mezcla de ruinas, jardines y aldeas. 2.° El lago *Abukir*. 3.° El *Edku:*

UNIVERSIDAD DE HUELVA 2010

4.° el *Burlés*, lleno de islotes habitados por pescadores salvajes. 5.° El *Menzaleh*, donde se hallan las ruinas de PELUSA y de TANIS.

La creciente del Nilo comienza en el solsticio de verano.—Su mayor altura es en el equinoccio de otoño, y su menor altura en el solsticio de invierno.

2. **Afluentes.**—El Nilo solo tiene afluentes en su hoya superior, y aun en ella solo los de la derecha son de alguna importancia.

1.° El *Bahr-el-Azrek* ó rio *Azul*, que nace en las montañas de Godjam, atraviesa el lago *Dembeah*, cuyas márgenes gozan de una eterna primavera; sirve de límite al reino de *Abisinia*, de *Gondar* y á los estados salvajes de *Gallas*, y baña á SENNAAR, capital de la *Alta Nubia*.

2.° El *Tacazzé* ó *Atbarah* nace en las montañas de *Lasta*, atraviesa el terrado de *Tigré*, el pais mas interesante de la *Abisinia*, baja al *Mazaga*, pais de selvas y cenagales, y uno de los mas fértiles y mas mal sanos del globo, poblado por los *shamgallas* (Trogloditas), salvajes que habitan los bosques y las cavernas.—Desde aquí el *Tacazzé* penetra en las llanuras habitadas por las hordas árabes, dejando á su izquierda la region llamada por los antiguos isla de *Meroé*, que está comprendida entre el *Nilo Blanco*, el *Tacazzé* y el *Nilo Azul*.

3. **Costa del mar Rojo.**—Presenta únicamente gargantas escarpadas arenales áridos y acantilados. La parte de la Abisinia es la que tiene los desfiladeros. La parte de Nubia está habitada por árabes nomadas.—La parte de Egipto presenta algunas ruinas célebres.

4. **Divisiones políticas.**—1.° El HABESCH ó ABISINIA, antigua *Etiopía*, que formaba un grande imperio, que ocupaba la mesa S. E. de la hoya superior del Nilo, rodeada por todas partes de montañas muy elevadas. Este pais goza de una temperatura moderada y de una vegetacion lozana: está habitado por hombres fuertes, inteligentes y belicosos, que profesan el cristianismo.—2.° La NUBIA, pais de llanuras y de desiertos, habitado por negros poco belicosos é idólatras, que forman varios estados sujetos al virey de Egipto.—3.° El EGIPTO, que forma hoy un estado de hecho independiente y civilizado bajo el pacá Mohammet.—Un gran número de razas habitan el Egipto; las principales son: los *coptos*, que descienden probablemente de los antiguos habitantes: 2.° Los *árabes*, que forman la mayor parte de la poblacion: 3.° los *turcos*, *mamelucos*, *albanos* etc.

§. V. **Vertiente septentrional del Atlas.**—1. El Atlas se compone, como todas las cordilleras del Africa, de varias cadenas paralelas á la costa, lo que les da un aspecto de grupos aislados.—El Atlas tiene tres cadenas principales paralelas.—La primera ó *Gran Atlas*, que forma la cresta de la pendiente. El *Atlas medio* ó Atlas propiamente dicho, comienza en el golfo de Tunez y concluye en el estrecho de Gibraltar. La tercer cadena se llama *pequeño Atlas*, y es un apéndice de la segunda.

UNIVERSIDAD DE HUELVA 2010

2. **Aspecto.**—La vertiente presenta dos partes bien distintas. La del E. se compone de grandes desiertos de arena, con algunas porciones fértiles en las costas. La del O., surcada por montañas y rios numerosos, es uno de los mas hermosos paises del globo.

3. La vertiente del Atlas se divide en cinco partes políticas, cuyos límites son bastante naturales: 1.° Desierto de *Barcah;* 2.° regencia de *Trípoli;* 3.° regencia de *Tunez;* 4.° *Argelia;* 5.° imperio de *Marruecos.*

4. **Desierto de Barcah.**—Este pais obedece á dos beyes, que dependen del dey de Trípoli. El de *Dernah* posee el pais llamado antiguamente *Cirinaica*, colonia griega, célebre por sus grandes ciudades y monumentos. El bey de *Bengari* domina el interior.

5. **Regencia de Trípoli.**—Es un pais sin aguas, ardiente, poco fértil y mal sano.—La principal ciudad es TRÍPOLI.—Este estado está gobernado por un bey.

6. **Regencia de Tunez.**—Es un pais estéril, montuoso y desierto hácia el medio; pero la costa es rica, poblada y bien cultivada.—Este estado es bastante civilizado.— El bey es vasallo nominal del imperio otomano.— TUNEZ, situada en el fondo de la laguna de su nombre, es la principal ciudad y capital del estado, industriosa y comerciante, con un buen puerto y 50,000 habitantes.—Cerca de esta ciudad estaba situada la antigua CARTAGO, rival de Roma.

7. **Argelia.**— Este pais fértil, que fue en otro tiempo el granero del imperio romano, está hoy mal cultivado y poblado: tiene un clima cálido, poco variable, y frecuentemente poco sano. Las llanuras son arenosas y salinas, y las montañas estan cubiertas de olivos.—Los rios son pequeños, torrentosos. Las costas son generalmente escarpadas y con muy malos puertos.—La principal ciudad es ARGEL, cabeza de partido de las posesiones francesas en Africa, con 30,000 habitantes, de los cuales 10,000 son europeos.— Esta ciudad está situada en anfiteatro sobre el flanco oriental de un macizo, compuesto de colinas regulares, que forma una especie de península montañosa, casi circular. Este macizo está surcado de arroyuelos y valles fértiles muy pintorescos.—La poblacion de toda la *Argelia* ascenderá á unos dos millones de habitantes, que pertenecen á una de las cinco razas siguientes: 1.° *Berberes*, habitantes primitivos del pais, descendientes de los antiguos numidas, cuyas costumbres conservan, pues son belicosos, amantes de su independencia, inteligentes, sobrios, pérfidos, sanguinarios é idólatras: 2.° los *árabes*, descendientes de los antiguos conquistadores de la Mauritania, agricultores y sedentarios, aunque algunos son nomadas: 3.° los *moros*, descendientes de los mauritanos, mezclados con los romanos, vándalos etc., que son los que habitan las ciudades, poseen el suelo, y hacen algun comercio: 4.° los *judios:* 5.° los *negros*, que son esclavos: 6.° los

UNIVERSIDAD DE HUELVA 2010

turcos, últimos amos de Argel, valientes, indolentes y crueles: 7.° los *franceses*, que son los actuales dominadores del pais.

8. **Imperio de Marruecos.**—Este vasto pais, colocado en una posicion muy favorable, es fértil, con clima templado, pero enteramente bárbaro.—Este imperio por su gobierno irregular y despótico es de una entera nulidad política.

La costa del Mediterráneo está muy poco poblada. Encuéntrase en ella: MELILLA, pequeña plaza, bien fortificada, situada enfrente de Almería.—ALUCEMAS, fortaleza situada sobre una roca.—PEÑON DE VELEZ DE LA GOMERA, fortaleza considerable sobre un islote enfrente de Málaga.—CEUTA, ciudad pequeña, muy fuerte, frente á Gibraltar.—Estas cuatro plazas pertenecen á *España*.

La costa del Océano no presenta un aspecto mas floreciente.

Los rios son pequeños, y no presentan nada notable.—De ellos el *Sebus* pasa cerca de FEZ, la segunda ciudad del estado, con 30,000 habitantes.—MARRUECOS, capital del imperio, con 40,000 habitantes, está situada cerca del rio *Tensif*.

§. VI. **Sahara.**—1. Esta mesa inmensa y poco elevada forma un vasto desierto, cubierto de arenas movedizas, sembrado de colinas áridas, sin aguas, sin vegetacion, devorado por un sol abrasador y por el terrible y ardiente viento llamado *Simoun*. La vertiente meridional del Atlas, llamada por los árabes BELIZ-EL-DJERID *(pais de las palmas)*, presenta algunos puntos habitables y algo cultivados. Allí se encuentran los estados bárbaros y desconocidos de DERAH, TAFILETE y SEDJELM, tribus de *marruecos;* los de ZAB y WARGALA, QUADAMES y FEZZAN.—Este último es un grande oasis, abundante en frutos, aunque privado de agua y devorado por un calor intolerable.—Está habitado por 70,000 negros musulmanes que trafican en esclavos.

§. VII. **Hoyas de la Senegambia.**—Estas hoyas estan formadas por los rios: 1.° *Senegal:* 2.° *Gambia:* 3.° *Rio Grande:* 4.° *Sierra-Leona:* 5.° *Mesurado.*—El pais comprendido en estas hoyas, y que se llama *Senegambia*, es montuoso y esperimenta los calores mas fuertes del globo: las lluvias son muy frecuentes y abundantes, y la humedad que engendran unida al escesivo calor (de 36.° á 44.°) hacen este clima funesto á los europeos; pero da un vigor estraordinario á la vegetacion. Asi se ven allí selvas de árboles gigantescos, de los cuales el mas notable es el *baobab*.—Plantas alimenticias y aromáticas, la caña dulce, el tabaco, etc. crecen tambien en este suelo con abundancia. Los animales feroces son tambien muy abundantes.

2. Dos naciones notables, divididas en una multitud de estados independientes, se dividen el pais: 1.° los *fulas* habitan hasta el S. del Senegal,

UNIVERSIDAD DE HUELVA 2010

viven en pequeñas ciudades, y tienen costumbres suaves y hospitalarios: 2.° los *mandingos*, que viven en el resto del pais, y son comerciantes industriosos.—En la desembocadura de *Sierra-Leona* se halla SIERRA-LEONA, colonia inglesa, destinada á civilizar el Africa por medio de los africanos libres. A la desembocadura del *Mesurado* se halla tambien LIBERIA, colonia anglo-americana, destinada al mismo objeto.

§. VIII. **Hoya del Niger.**—1. Cíñenla al N. el Sahara; al O. las montañas de la Senagambia, al S. O. los montes Kong y quizá al S. E. las montañas de la Luna.—Esta hoya, tan poco conocida, es notable por su posicion central, y por el papel importante que está destinada á desempeñar en la civilizacion del Africa.

El *Niger* baña en su curso varios paises, como los de *Solimana* y *Sangara*, *Bambarra*, con algunas ciudades pertenecientes á los mismos, como SEGO, con 30,000 habitantes, capital del último.—Los afluentes de este rio misterioso son aun poco conocidos.—Solo citaremos á *Cobi*, que baña á SACKATU, residencia de Belo, sultan de los fellatas.

Toda la vertiente meridional de los montes *Kong* forma el pais conocida por los europeos bajo el nombre de *Guinea septentrional*, que circunscribe lo que se llama *Golfo de Guinea*.

Desde el *Mesurado* hasta las bocas del *Niger* la costa toma sucesivamente el nombre costa de los *Granos*, de *Marfil*, de *Oro*, de los *Esclavos*, de *Benin;* desde las bocas del Niger hasta el cabo Lopez, los de *Calabar* y de *Gabon*.—Este pais es muy fértil, bien bañado, cortado de selvas y valles.—El clima es ardiente, pero sano.—El comercio de negros es lo que atrajo los europeos á estas costas.—Los ingleses, holandeses y daneses tienen sobre la costa de Oro establecimientos destinados á cortar este tráfico.

§. IX. **Hoya del lago Tchad.**—1. Reune el pais interpuesto entre las hoyas del Nilo y del Niger.—KANO, ciudad de los tallatas, es el mayor mercado del Africa central.—El estado de esta hoya es el *Bornu*, cuya capital es KUKA, cerca del lago.

§. X. **Africa meridional.—Vertiente del océano Atlántico.**—1. Toda esta parte del continente africano es muy poco conocida.—Desde el cabo *Lopez* hasta el *Negro*, la costa pertenece al pais mas montuoso y regado de toda la vertiente atlántica, y forma la *Guinea meridional*, compuesta de varios terraplenes sucesivos que abren las aguas con numerosas cataratas.—El terraplen superior es desconocido, y parece ser árido y desierto. La playa es baja, inundada y mal sana.—La Guinea meridional está dividida en varios estados salvajes.—A ellos pertenece el *Congo*, cuya capital es BANZA-CONGO ó SAN SALVADOR.—Este pais está bañado por el *Zaire* ó *Congo*.

Al S. de Congo se hallan los reinos de *Angola* y de *Bengala*, pais montuoso y poco cultivado, bañado por el *Coanza*, gran rio que viene del cen-

UNIVERSIDAD DE HUELVA 2010

tro.—La capital de Angola es LOANDA, situada á la desembocadura del *Zenza;* la capital de Bengala es BENGALA, ciudad pequeña y mal sana, á la desembocadura del rio del mismo nombre.—Estos dos reinos dependen casi esclusivamente de Portugal.

Al S. del cabo Negro se estiende, por espacio de mas de 10 grados, una te las costas mas áridas y desiertas del globo, sin árboles, agua ni habitandes. Síguela una cadena de montañas, detrás de las cuales habitan, segun se cree, los *cimbebas.*

Con el rio *Fish* comienza un pais mejor conocido y mas poblado. Es este la mesa de los *hotentotes*, que recorre el gran rio *Orange*, en una vasta hoya llena de montañas, ó mas bien terraplenes montañosos, entre los cuales se estienden *karrus*, ó llanuras sin aguas, pero que se cubren de una rica verdura en la estacion de las lluvias.—Los hotentotes de la parte Sur son de lo mas salvaje y miserable de la tierra.

La *colonia del Cabo* es un pais bastante templado y de una vegetacion muy rica y muy variada, donde los tristes karrus alternan con valles fértiles, y donde las montañas estan dispuestas por bancos horizontales en forma de escalas.—La capital de la colonia fundada por los holandeses, y que hoy pertenece á los ingleses, es el CABO sobre la costa.—La poblacion de la colonia es de 40,000 blancos, 50,000 esclavos y 20,000 hotentotes.—La guarnicion es de 5,000 hombres.

§. XI. **Africa meridional.—Vertiente del océano Indico.**—1. Conocemos apenas esta vertiente, que presenta próximamente los mismos caractéres que la anterior.

Desde el rio *Gran-Pescado* hasta el cabo *Delgado*, la costa está habitada por los *cafres* negros, bien formados, vigorosos, inteligentes, dulces y hospitalarios.—La *Cafreria propia*, comprendida entre la bahía de *Algoa* y el cabo *Corrientes*, es un pais regadío, lleno de selvas y sábanas, pero sin puertos.—Encierra varias naciones independientes.—La mas interesante es la de los *maquines*, que tiene ciudades populosas y un gobierno regular.

El *Mozambique* es una vasta y fértil comarca marítima, que se estiende desde el cabo *Corrientes* hasta el cabo *Delgado.*—Está dividido entre varias naciones cafres, que estan bajo la influencia ó dominacion portuguesa.—Su principal rio es el *Zambeze*, que nace en la mesa central.—La hoya de este gran rio es abundante en oro, fértil y bien poblada: la costa es muy mal sana.—La cabeza de los establecimientos portugueses en esta comarca es MOZAMBIQUE, pequeña ciudad sobre la costa, con un buen puerto.

Desde el cabo *Delgado* hasta el cabo *Guardafui*, la costa, casi enteramente desconocida, toma los nombres de *Zanguebar*, *Magadoro*, *Ajan*, y solo presenta desiertos arenosos, rocas áridas, un clima abrasador, animales feroces y pocos y salvajes habitantes.

UNIVERSIDAD DE HUELVA 2010

Desde el cabo *Guardafui* hasta el estrecho de *Bab-el-Mandeb* se estiende la costa de *Adel*, salvaje y desierta, en la cual se halla la nacion de los *samulis*, dados á la navegacion, cuyo pais es la única via comercial entre el interior del Africa y el mediodía de la Arabia.

§. XII. **Islas del Africa.**—1. **Mar de las Indias.**—1.° **Socotora.**—Sin importancia.

2.° **Sechelles.**—Este archipiélago está compuesto de los grupos de los *Almirantes* y de los *Maheas*.—*Mahe* abunda en nuez moscada y clavo.

3.° **Camores.**—Archipiélago de islas pintorescas y fértiles, con poblacion árabe.

4.° **Madagascar.**—Gran isla, cuya poblacion, de raza cafre y malaya, está dividida en varias naciones.—La principal es la de los *ovas*, que habita las mesas frias del interior.—Su capital es TANARION, gran ciudad situada en las montañas, con 50,000 habitantes.

5.° **Borbon.**—Al E. de Madagascar, colonia francesa.—Su capital es SAN DIONISIO (Saint-Denis), con 12,000 habitantes.

6.° **Isla de Francia ó Mauricia.**—Otra colonia francesa, con 70,000 habitantes.—Su capital es PUERTO-LUIS.

2. **Océano Atlántico.**—1.° **Tristan de Acuña.**—Montañosa y volcánica, habitada por algunos ingleses.

2.° **Santa Elena.**—Célebre por la cautividad de Napoleon.—Es de orígen volcánico, y pertenece á la Compañía inglesa de las Indias.—Su ciudad es JAMES-TOWN, notable por su puerto y fortificaciones.

3.° **La Ascension.**—Roca volcánica, que pertenece á los ingleses.

4.° **San Tomé y do Príncipe.**—Fértiles, bien pobladas y florecientes.—Pertenecen á los portugueses.

5.° **Fernando-Pó.**—Cerca de las bocas del Niger, fértil y montañosa. Esta isla es notable por su posicion comercial y militar, y está destinada á ser el centro de los establecimientos europeos en la Guinea y el emporio del comercio que debe abrirse por el Niger con el interior del Africa.—Los ingleses, que conocen estas ventajas, establecieron en ella en 1837 el fuerte de *Clarence*, é intentaron comprarla á nuestro gobierno, de cuya idea retrajo á este el clamor de la prensa.

6.° **Cabo verde.**—Este archipiélago es volcánico, y está habitado por una raza de portugueses degradada.—La capital es SAN-YAGO.

7.° **Canarias.**—Archipiélago compuesto de 13 islas volcánicas y fértiles.—Las principales son siete: *Tenerife*, *Gran Canaria*, *Gomera*, *Fuenteventura*, *Lanzarote*, *Palma* y *Hierro*.—Son las *Afortunadas* (Fortunatœ) de los griegos. Olvidadas en los siglos medios, fueron descubiertas y ocupadas por los españoles.—Hoy forman una de las provincias de la monarquía.— Su clima es muy suave, y aunque próximas al Sahara, presentan un aspecto

UNIVERSIDAD DE HUELVA 2010

europeo. La mayor y mas poblada es *Tenerife*, formada de montañas basálticas.—Su capital es SANTA CRUZ.—Los españoles y otros pueblos de europeos han fijado por primer meridiano al que pasa por el elevado pico de Tenerife, y el punto de division para los hemisferios del Mapa-mundi.—Los habitantes de este archipiélago, que suben á 199,950, son de raza española, con algunos *guanches* ó habitantes primitivos de las islas.

8. **Madera.**—Archipiélago compuesto de pequeñas islas montañosas, fértiles en vinos, que pertenecen á Portugal.

AMÉRICA.

1. Límites del nuevo continente.—2. ¿Entre qué grados está comprendido?—3. ¿Qué recipientes tienen sus aguas?

§. I. **Division de los mares.**—1. ¿Cuáles son sus mares?

§. II. **Division de las tierras.**—1. ¿Cómo está dividida la América?—2. ¿Qué division natural se puede hacer de la América meridional?—3. ¿Y la septentrional?

§. III. **Historia de la Geografía de la América.**—1. Colonizacion de la América y sus vicisitudes hasta su independencia.—2. ¿Cuántos habitantes indígenas cuenta hoy la América?—3. ¿Qué religion profesaban los americanos antes de la colonizacion.

1. El nuevo continente llamado *América* está limitado al N. por el océano Artico; al E. por el océano Atlántico; al S. por el Austral; al O. por el Grande Océano, el estrecho de Behring y el océano Artico.

2. Está comprendida entre la latitud N. 75.° y latitud S. 54.°, y entre longitud 36.° y 170.°

3. Sus aguas corrientes tienen tres recipientes: el *océano Atlántico*, el *Grande Océano* y el *océano Artico*.

§. I. **Division de los mares.**—1.° *Océano Atlántico.*—Entre las dos Américas forma la *mar de las Antillas*, situada entre el Archipiélago de las Antillas, la América meridional y la tierra istmítica de Goatemala, en la cual abre las bahías de los *Mosquitos* y de *Honduras*. Esta mar comunica por el *canal del Yucatan* con el *golfo de Méjico*, desde donde entra en el Océano por el canal de *Bahama*.

El océano Atlántico forma en la América septentrional: 1.° El *golfo de San Lorenzo*, entre la desembocadura del rio del mismo nombre y la isla de Terranova: 2.° la *mar de Hudson* y de *Cumberland*, que comunica por el *canal de Foz* y el estrecho de *Fury and Hecla* con el océano Artico; 3.° el *mar de Baffin*, donde se entra por el estrecho de *Davis*, y que comunica con el océano Artico por los estrechos de *Lancaster* y de *Barrow*.

2.° El *Grande Océano.*—Forma únicamente los golfos de *Panamá* y de *California*.

3.° *Océano Ártico.*—Forma algunas bahías poco notables, y encierra muchas islas heladas.

UNIVERSIDAD DE HUELVA 2010

§. II. **Division de las tierras.**—1. La América está compuesta de dos penínsulas unidas por un istmo.—Desde el cabo *Froward* hasta el del *Príncipe de Gales* va una larga cordillera, muy próxima al Grande Océano y muy lejana del Atlántico, la cual forma la línea de division de las aguas, y divide por consiguiente cada una de las dos penínsulas en dos vertientes diferentes: la una, muy rápida y estrecha, hácia el Grande Océano; la otra, suave y ancha, está surcada por los mayores rios de la tierra.

2. La *América meridional* forma una especie de pirámide triangular, cuya cúspide es la mesa del *Titicaca:* sus aristas son: 1.° la cordillera de los *Andes*, desde el cabo Froward hasta la mesa; 2.° la misma cordillera de los *Andes*, desde el istmo de Panamá hasta la mesa; 3.° la cadena de alturas que separan el Rio de la Plata del Marañon, desde el cabo de San Roque hasta la mesa.—De estas tres caras, la del S. E. está ocupada por la *hoya del Rio de la Plata;* la del N. E. *por la hoya del rio de las Amazonas;* la del O. por la estrecha vertiente del *Grande Océano.*—Añadiendo ahora dos apéndices, el uno al S. y el otro al N., tendremos dividida naturalmente la AMÉRICA MERIDIONAL: 1.° *Patagonia* ó *Apéndice meridional;* 2.° *Hoya de la Plata;* 3.° *Hoya del Marañon;* 4.° Vertiente del *mar de las Antillas* ó *Apéndice septentrional;* 5.° *Vertiente del Grande Océano.*

3. La *América septentrional* presenta tambien otra pirámide, pero menos distinta.—Sus tres aristas son: 1.° cadena de las *Cordilleras*, desde el istmo de Panamá hasta la Sierra Verde; 2.° la cadena de montañas desde el istmo de Panamá hasta la Sierra verde; 3.° la serie de alturas que separa el Misisipí del rio de San Lorenzo.—De estas tres caras, la del S. E. está ocupada por la *hoya del Misisipí;* la del N. E. por la *hoya del rio San Lorenzo;* la del O. por la *vertiente del Grande Océano.*—Finalmente, al N. y hácia el mar de Hudson hay un apéndice, vasto y confuso.—La AMÉRICA SEPTENTRIONAL se divide por consiguiente naturalmente: 1.° *Vertiente del Grande Océano:* 2.° *vertiente del mar de Méjico:* 3.° *vertiente del océano Atlántico:* 4.° *vertiente del mar de Hudson y del océano Ártico:* 5.° *tierras polares:* 6.° *Archipiélago colómbico.*

§. III. **Historia de la geografía de la América.**—1. Monumentos notable atestiguan que algunos de los primitivos habitantes de la América habian llegado á una especie de civilizacion material.

Pero la Europa, al colonizar este nuevo mundo, parece haber lanzado el esterminio sobre los pueblos que lo habitaban.—MÉJICO fue conquistado por *Hernan Cortés* con 600 hombres y 18 caballos.—Con mayor facilidad aun fue conquistado el PERÚ por *Pizarro.*—Estos dos paises eran los mas civilizados del Nuevo Mundo—.Los españoles fundaron en él un imperio maravilloso, que comprendia la mitad de las dos Américas, á saber: Vi-

UNIVERSIDAD DE HUELVA 2010

reinato de Buenos-Aires, de Chile, del Perú y de la Nueva-Granada, capitanía general de Caracas; vireinato de Méjico.

Los portugueses colonizaron una gran parte de las hoyas del *Marañon* y del *Panamá*, que llamaron Brasil.

Los ingleses fundaron su primer colonia en la Virginia.

Los primeros establecimientos franceses fueron los del Canadá, estendiéndose luego por la hoya inferior del *Misisipi* y del *San Lorenzo*, esto es, Luisiana y Canadá.

Los españóles, los franceses y los ingleses dividieron entre sí las *Antillas*.

Las guerras entre la Inglaterra y Francia hicieron perder á esta sus posesiones de América, y la Inglaterra fue la nacion preponderante en toda la Amécica del Norte.—Trece provincias se insurreccionaron en 1776 y constituyeron la república federativa de los Estados-Unidos, que es hoy la principal potencia del Nuevo-Mundo.

Santo *Domingo*, *Colonia* francesa, despues de varias revoluciones forma hoy la república de Haiti.

Las colonias españolas se insurreccionaron tambien, y formaron varias repúblicas, de las cuales son las principales: 1.° Los Estados-Unidos de Méjico 2.° Los Estados-Unidos de la América central; 3.° Los Estados-Unidos de la Colombia; 4.° La república del Perú; 5.° La república de Bolibia; 6.° El dictatoriado del Paraguay; 7.° Los Estados-Unidos del Rio de la Plata; 8.° La república del Uruguay; 9.° La república de Chile.—Solo quedaron á España las islas de *Cuba* y de *Puerto-Rico*.

El Brasil se declaró independiente, y formó un imperio, eligiendo por soberano á Pedro, hijo del rey de Portugal.

2. Apenas habrá en toda la América mas que unos diez millones de habitantes indígenas, que pertenecen á mas de 400 razas.

3. Antes de la colonizacion todos los americanos eran idólatras; hoy son casi todos cristianos, católicos ó protestantes.

AMERICA MERIDIONAL.

§. I. **Patagonia.**—1. Descripcion de este pais.

§. II. **Hoya de la Plata.**—1. ¿Por qué está formada esta hoya?—2. ¿Cuál es el aspecto del pais?—3. ¿Qué hay de notable en sus costas?—4. ¿Qué hay de notable en el curso de las aguas al S. de la Plata?—5. ¿Y en el curso de este rio?—6. ¿Y en sus afluentes de derecha?—7. ¿Y en los de la izquierda?—8. ¿Y en el curso de las aguas del N. E. de la Plata?—9. ¿Qué estados políticos comprenden estos paises?

§. III **Hoya del Marañon.**—1. ¿Por qué esta formada?—2. ¿Qué aspecto presenta este pais?—3. ¿Qué hay de notable en sus costas?—4. ¿Y en el curso de las aguas al S. del Marañon?—5. ¿Y en el curso de este rio?—6. ¿Y en sus afluentes de derechas 7. ¿Y en las de la izquierda?—8. ¿Y en el curso de sus aguas al Norte?—9. ¿Qué estados políticos comprenden estos paises?

UNIVERSIDAD DE HUELVA 2010

§. IV. **Vertiente del mar de las Antillas.**—Descripcion general de este pais. 2. ¿Qué aspecto presenta?—3. ¿Qué hay de notable en sus costas?—4. ¿Y en el curso del Magdalena?—5. ¿Qué divisiones políticas comprende?

§. V. **Vertiente del Grande Océano.**—1. ¿Por qué está formada?—2. Describir el Nuevo Chile.—3. Chile.—4. Perú.—5. Colombia.—6. ¿Qué estados políticos comprenden estos paises?

§. 1. **Patagonia ó apéndice meridional.**—1. Comprendemos bajo esta denominacion la vertiente oriental de los *Andes* desde el cabo *Froward* hasta el nacimiento del *Rio-Negro*. La *Patagonia* es una region casi completamente desconocida, compuesta de vastas soledades, áridas, frias, azotadas por los vientos de los tres mares, sin bosques ni aguas dulces, y donde andan errantes tribus de salvajes llamados *patagones*. El único rio notable es el *Negro*, que baja de los Andes de Chile, y separa la república del Rio de la Plata de la Patagonia.

Al S. del cabo Froward, y separado del continente por el estrecho sinuoso y difícil de *Magallanes*, se halla el archipiélago llamado *Tierra del fuego*, comarca desolada y salvaje. Al mediodía de estas tierras está una islita donde se halla el cabo de *Hornos*, que es el mas austral de la América.

Al E. del estrecho de Magallanes está el archipiélago de las *Malvinas* y otras islas descubiertas últimamente.

§. II. **Hoya de la Plata.**—1. Esta inmensa hoya está formada: 1.° por la vertiente septentrional de las colinas y de las pampas que separan el *Negro* de la *Plata*; 2.° por la vertiente oriental de los *Andes* de *Chile*, desde el monte *Coquimbo* hasta el núcleo de *Porco*; 3.° por la vertiente meridional de las sierras y mesas que separan la *Plata* del *Marañon*.—Direccion general: del N. O. al S. E.

2.° **Aspecto general del pais.**—A pesar de lo vasto de esta hoya, sus aspectos son poco variados: esceptuando el pais próximo á los Andes, los sitios cercanos á las costas solo presentan una superficie lisa y casi enteramente horizontal.—Estas llanuras, ya estériles y abrasadas por el sol, ya abundantes en escelentes pastos, ya impregnadas de sal, ya cubiertas de arenas movedizas ó de lagunas infectas, estan casi desiertas, sin caminos ni ciudades, y ocupadas en parte por salvajes independientes.—Aliméntanse en ellas multitud de caballos y bueyes.—Los caballos andan errantes en rebaños de ocho á diez mil, que doman fácilmente los *gauchos*, habitantes semisalvajes de estas soledades, aunque descendientes de los españoles.—Los bueyes les proporcionan alimento, vestidos y cuanto necesitan para las necesidades de la vida nomada de estos beduinos americanos.

3. **Costas.**—Entre la desembocadura del *Negro* y de la *Plata* son bajas y estériles, cortadas por torrentes salvajes, y pertenece á la república Argentina.—Mas allá de la desembocadura de la *Plata* hasta la isla de *Santa Catalina* estan rodeadas de grandes lagunas.—Desde dicha isla hasta el

UNIVERSIDAD DE HUELVA 2010

cabo *Santo Tomé* estan rodeadas de montañas pobladas, fértiles y con buenos puertos.—Desde Santo Tomé hasta *San Roque* tienen numerosas bahías, las montañas se alejan, súrcanlas grandes rios, y presentan los mas ricos aspectos.—Estas tres últimas partes pertenecen al Brasil.

Puertos.—1.° San Pedro, á la desembocadura de la laguna de los *Patos*.—2.° Santa Catalina: es una isla muy fértil.—3.° Rio Jrneiro, capital del imperio del Brasil, con 140,000 habitantes, en un pais admirable y pintoresco, y sobre una gran bahía que forma los dos mejores puertos de la América.—4.° San Salvador de Bahía, del mismo imperio, sobre la bahía de *Todos los Santos*, y con 120,000 habitantes.—5.° San Antonio de Recife ó Pernambuco, ciudad muy comerciante, con 60,000 habitantes.—6.° Paraybo, puerto fortificado.

4. **Curso del agua al S. de la Plata.**—El *Colorado*, que baja de los Andes de Chile, encierra en su hoya superior á Mendoza, ciudad importante por la rica mina de plata de *Upsallata*, atraviesa vastas pampas, y las soledades que recorren los *aucaes*, salvajes independientes.—Su curso es de 360 leguas.

5. **Curso del rio de la Plata.**—El *Rio de la Plata* hasta su confluencia con el *Uruguay* se llama *Parana*.—Nace en la sierra de *Vila Boa*, atraviesa varias provincias del Brasil casi desiertas ó habitadas por salvajes: sirve de límite entre el *Paraguay*, de una parte; el *Brasil*, la *república Cisalpina* y la de la *Plata* de otra.—Despues de su reunion al *Paraguay*, corre por la república de la Plata, bañando á Corrientes, y pasando próximo á Santa Fé, ciudades comerciantes. Reúnese al *Uruguay* despues de un curso de 700 leguas, y entonces parece un brazo de mar que tiene 20 leguas de ancho delante de Buenos-Aires, situada á su derecha, ciudad capital de los *Estados-Unidos* de la *Plata*, con 80,000 habitantes.—En la orilla opuesta está Montevideo, capital de la república *Cisalpina* ó del *Uruguay*, con 20,000 habitantes.—El rio desemboca en la mar por una boca de mas de 60 leguas de ancho.

6. **Afluentes de derecha.**—1.° El *Paraguay*, que nace en los campos de *Parcisis*, atraviesa un pais llano y cenagoso, baña á Coimbra, puerto brasileño, separa el *Brasil* del *Perú* y el *Paraguay* de la república de la *Plata*, baña la Asuncion, capital del Paraguay, y se une al *Parana* despues de 400 leguas de curso.

El *Paraguay* está separado del *Parana* por la *Sierra-Amambay*, y recibe del lado de los Andes afluentes considerables, de que citaremos: 1.° El *Pilcomayo*, cerca de cuyo orígen está el Potosí, gran ciudad situada sobre una altura célebre por sus minas de plata.—Este afluente atraviesa parte de la república de *Bolivia* ó del *alto Perú*, pasa cerca de la capital Chuquisaca ó la Plata, y termina su curso de 340 leguas mas abajo de la Asuncion.

UNIVERSIDAD DE HUELVA 2010

2.° El *Vermejo* atraviesa los llanos de Manso y termina mas abajo de Corrientes despues de un curso de mas de 220 leguas.

3.° El *Salado* atraviesa los llanos de *Tucuman*.

Algunos otros rios que debieran ser afluentes del Parana se pierden en las llanuras. De este número es el *Dolce*, que pasa por TUCUMAN, ciudad importante; y el *Primero*, que pasa por CORDOBA, otra ciudad importante por su posicion central.

7. **Afluentes de izquierda.**—Son en gran número, y todos bajan de la cadena marítima del Brasil. Los mas importantes son: 1.° *Tieté*, que nace cerca de SAN PABLO, ciudad grande del Brasil, y pasa por SOROCABA.

2.° El *Uruguay*, que nace detrás de las montañas de Santa Catalina, separa el *Brasil* de la república *Cisalpina*, de la de la *Plata*, y se une á este rio mas arriba de Buenos-Aires.

8. **Curso de las aguas al N. E. de la Plata.**—Solo merece mencionarse *San Francisco*, que ocupa una larga y estrecha hoya, célebre por el distrito de los diamantes.

9. **Divisiones políticas.**—La hoya del Rio de la Plata encierra políticamente: 1.° LA REPÚBLICA ARGENTINA Ó ESTADOS-UNIDOS DE LA PLATA, comprendida entre el *Uruguay*, el *Parana*, el *Paraguay* al O., el *océano Atlántico* y el *Rio Negro* al S., los *Andes* al E. y una parte del *Pilcomayo* al N.

2.° LA REPÚBLICA CISALPINA Ó del URUGUAY, comprendida entre el *Uruguay*, la *Plata* y el *Brasil*.

3.° El ESTADO DEL PARAGUAY, comprendido entre el *Paraguay* y el *Parana*.

4.° La parte occidental del BRASIL.

5.° La parte meridional del ALTO PERÚ.

§. III. **Hoya del Marañon.**—1. Esta hoya está formada por la vertiente septentrional de la cadena central desde el *Nudo* de *Porco* hasta el cabo *San Roque*, por la vertiente oriental de los *Andes* del *Perú* desde el Nudo de Porco hasta la mesa de *Pasto;* finalmente, por la vertiente septentrional de los *Andes de Bogotá* y *de Caracas* hasta el golfo de *Paria*.

2. **Aspecto general.**—Esta hoya comprende casi la mitad de la América meridional.—Presenta, pues, diversos aspectos. Mesas montañosas, templadas y hasta frias en la proximidad de los Andes, planicias elevadas y estériles á la proximidad de los campos de Parexis; inmensas llanuras con algunas cadenas de montañas y selvas impenetrables entre el Orinoco y las Amazonas; grandísimas lagunas y sábanas inundadas en la proximidad de los rios, son los caractéres mas salientes de esta gran region.

3. **Costas.**—Nada presentan digno de atencion.

4. **Cursos de las aguas al S. del Marañon.**—De los rios que corren al S. del Marañon, el *Paranahiba* atraviesa inmensas selvas vírgenes,

UNIVERSIDAD DE HUELVA 2010

el *Itapicuro* forma la isla de *Marañon*, donde está situado el puerto de SAN LUIS, y el *Tocantin*, que atraviesa grandes desiertos, algunas provincias brasileñas, y baña á BELEN, ciudad de 30,000 habitantes, son los principales.

5. **Curso del Marañon.**—Este rio es el mayor del globo.—Nace bajo el nombre de *Apurimac*, al O. del lago de *Titicaca:* atraviesa grandes mesas montañosas; pasa próximo á CUZCO, antigua capital de los *Incas*, con 46,000 habitantes. Corre en seguida por paises desiertos y casi desconocidos, y recibe el nombre de *Marañon* ó de las *Amazonas*. Entra luego en el Brasil, donde sigue su curso, ya por llanos arenosos, ya cubierto de verdura y vegetacion, terminando en una embocadura de 60 leguas de ancho despues de un curso de 1,200.

6. **Afluentes de derecha.**—Los mas notables son: 1.° El *Beni*, que nace cerca de LA PAZ, la ciudad mas floreciente de la república de *Bolivia*, y atraviesa este estado y el del Perú: 2.° El *Madeira*, que atraviesa las pampas de *Moxos*, separa el *Perú* del Brasil, y recorre inmensas soledades.—En la hoya de su afluente, el *Mamoré*, está situada SANTA CRUZ.

7. **Afluentes de la izquierda.**—Solo mencionaremos: 1.° el *Mantaro*, que atraviesa la mesa de *Guamanga*, pasa por HUANCA BELICA, ciudad célebre por sus minas de mercurio, no lejos de la cual está AYACUCHO, llano ilustre por la victoria de los peruanos contra los españoles en 1824; 2.° el *Viejo-Marañon*, á cuya izquierda se halla CAJAMARCA, célebre por la entrevista de Pizarro con el último Inca y sus funestas consecuencias.

8. **Curso de las aguas al N. del Marañon.**—Entre los rios que corren al N. del Marañon, mencionaremos: 1.° El *Oyak*, que forma á su desembocadura una isla, donde está situada CAYENA, capital de la *Guayana francesa*. 2.° El *Surinam*, que termina mas abajo de PARAMARIBO, capital de la *Guayana holandesa*.—3.° El *Demerari*, cerca de cuya desembocadura se halla STABROCK, capital de la *Guayana inglesa*.—4.° El *Orinoco* nace en las sierras de *Venezuela*, pasa por NUEVA GUAYANA, residencia del congreso de Colombia durante su revolucion, y por la VIEJA GUAYANA, ciudad mal sana: tiene 500 leguas de curso.—El *Ampure*, uno de sus afluentes de la izquierda, forma una hoya considerable, que comprende las provincias colombianas del Oricono y de Venezuela.

Todo el pais entre las *Amazonas* y el *Orinoco* compone las *Guayanas*, vastas comarcas solo conocidas hácia la costa, y cuyo interior es de selvas impenetrables y elevadas montañas.

9. **Divisiones políticas.**—Las hoyas del *Tocantin*, *Marañon*, *Orinoco*, etc., comprenden políticamente:

1.° La parte septentrional del imperio del BRASIL.
2.° La mayor parte de la república del ALTO PERÚ ó de BOLIVIA.
3.° La mayor parte de la república del PERÚ.

UNIVERSIDAD DE HUELVA 2010

4.° La parte occidental de la república de COLOMBIA.

5.° La GUAYANA INGLESA.

6.° La GUAYANA HOLANDESA.

7.° La GUAYANA FRANCESA.

§. IV. **Vertiente del mar de las Antillas.**—1. Esta vertiente forma una especie de triángulo, que tiene su vértice en la mesa de *Pasto* y su base en la costa desde el golfo de *Paria* hasta el istmo de *Panamá*.—Contiene principalmente la hoya de la *Magdalena*, y está formada por la *cordillera oriental* y la *cordillera occidental*.

2. **Aspecto general del pais.**—Es un pais casi enteramente montuoso, que solo encierra un corto número de llanuras elevadas y fértiles.

3. **Costas.**—Los puertos principales son: 1.° CUMANÁ, ciudad decaida, pero aun importante.—2.° La GUAYRA, ciudad pequeña y mal sana, que sirve de puerto á CARACAS, capital de la república de *Venezuela*, situada en un valle delicioso.—3.° PUERTO-CABELLO, plaza fuerte de Colombia.—4.° MARACAYBO, situado á la entrada de un lago, en cuyos islotes estan edificadas casas á manera de Venecia, por lo cual se llama VENEZUELA (pequeña Venecia).—5.° SANTA MARTA.—6.° CARTAGENA, uno de los mejores puertos de la América.

4. **Curso del Magdalena.**—Este rio nace en la mesa de *Almaguer*, atraviesa la fértil y poblada de *Cundinamarca*, baña á MOMPOX, ciudad comerciante, y termina su curso entre SANTA MARTA y CARTAGENA.—Recibe el *Bogotá*, que pasa por SANTA FE DE BOGOTÁ, capital de toda la Colombia.

5. **Divisiones políticas.**—Esta vertiente forma políticamente parte de la COLOMBIA.

§. V. **Vertiente del Grande Océano.**—1. Esta vertiente, muy larga y muy estrecha, está formada por la orilla marítima desde el cabo *Froward* hasta el istmo de *Panamá*.—Divídese en cuatro partes: *Nuevo Chile*, *Chile*, *Perú* y *Colombia*.

2. **Nuevo Chile.**—Estiéndese desde el cabo *Froward* hasta la isla de *Chiloe*, que es la mayor de sus islas.—Este pais es casi desierto, pues solo le habitan algunos indígenas independientes.

3. **Chile.**—Comprende desde *Chiloe* hasta el desierto de *Atacama*.—Esta comarca es pintoresca, fértil y sana. Compónese de una playa marítima muy estrecha, mas allá de la cual se eleva un pais de montañas cubiertas de viñedos, pastos y magníficas selvas, detrás de las cuales descuellan los *Andes* con sus 14 volcanes y sus minas de oro y plomo.—Los chileños son muy buenos ginetes.—La parte meridional de Chile está ocupada por los *araucanos*, y la república solo tiene alli establecimientos aislados.—Los *araucanos* son indígenas, valientes é inteligentes.—Los lugares mas notables de *Chile* son: 1.° VALDIVIA, puerto escelente en medio del territorio araucano.—2.° La CONCEPCION, buen puerto á la desembocadura del *Biobio*.—

UNIVERSIDAD DE HUELVA 2010

3.° SANTIAGO DE CHILE, capital de Chile, con 45,000 habitantes.—4.° VÁLPARAISO, puerto muy floreciente.—5.° COQUIMBO, buen puerto.

4. **Perú.**—Comprende desde el desierto de *Atacama* hasta el golfo de *Guayaquil*.—Este pais es estraordinariamente fértil y de muy variado aspecto, pero muy caloroso y propenso á temblores de tierra.—Los puntos mas notables son: 1.° AREQUIPA, sobre el *Tambo*, con 300,000 habitantes.—2.° LIMA, capital del Perú, ciudad floreciente, sobre la desembocadura del *Rimac*, con 70,000 habitantes.—3.° El CALLAO, que sirve de puerto á Lima.

5. **Colombia.**—Estiéndese desde el golfo de *Guayaquil* hasta el istmo de *Panamá*.—Los puntos mas notables de este estado son: 1.° GUAYAQUIL, ciudad y puerto importante, con 20,000 habitantes.—2.° QUITO, capital de la república del *Ecuador*, situada en los Andes, en clima delicioso, cerca del nacimento de *Bamba*, con 70,000 habitantes.—Su alto valle está coronado por magestuosos colosos, el *Cayambé*, sobre el ecuador, el *Antisana*, el mas elevado de los volcanes del globo, y el *Cotopaxi*, el mas temible de la cadena de los Andes.

6. **Divisiones políticas.**—Esta vertiente comprende. 1.° Los territorios independientes de las Indias del NUEVO CHILE; 2.° la república de CHILE; 3.° la parte occidental del PERÚ; 4.° parte occidental de la COLOMBIA.

AMERICA SEPTENTRIONAL.

§. I. **Vertiente del Grande Océano.**—1. ¿Cómo puede dividirse este pais?—2. Describir la parte meridional.—3. Describir la del Norte.—4. ¿Qué divisiones políticas comprenden estos paises?

§. II. **Vertiente del mar de Méjico.**—1. ¿Cómo se divide este pais?—2. Descripcion de la vertiente oriental del mar de las Antillas.—3. Descripcion de la vertiente oriental del golfo de Méjico.—4. ¿Qué divisiones políticas comprenden estos paises?—5. Hoya del Misisipi.—6. Aspecto de este pais.—7. Curso de este rio.—8. Afluentes de su derecha.—9. Afluentes de su izquierda.—10. Curso de las aguas al E. de su desembocadura.—11. Divisiones políticas que comprenden estos paises.

§. III. **Vertiente del océano Atlántico.**—1. ¿En qué partes puede dividirse?—2. Describir la vertiente de los Alleghanys.—3. Divisiones políticas que comprende este pais.—4. ¿Por qué está formada la hoya de San Lorenzo?—5. ¿Qué aspecto presenta?—6. ¿Qué hay de notable en sus costas?—7. ¿Y en el curso de este rio?—8. ¿Y en sus afluentes?—9. Qué divisiones políticas comprende?

§. IV. **Vertiente del mar de Hudson y del Artico.**—1. ¿Cómo se divide este pais?—2. Vertiente de Hudson.—3. Vertiente del Artico.

§. V. **Tierras polares.**—1. Descripcion de estas tierras.

§. VI. **Archipiélago colómbico.**—1. ¿Qué islas comprende?—2. Antillas.—3. Lucayas.

§. I. **Vertiente del Grande Océano.**—1. Puede dividirse en dos partes: 1.° Parte del *Sur* ó de *Méjico*, desde el istmo de *Panamá* hasta *Sierra Ver-*

UNIVERSIDAD DE HUELVA 2010

de; 2.° parte del *Norte* ó de los *Estados-Unidos*, de los ingleses y de los rusos, desde la *Sierra Verde* hasta el estrecho de *Bering*.

2. **Parte del Sur.**—La *parte meridional* poblada, civilizada, fértil, ardiente, pintoresca y rica en metales, está rodeada de una alta cadena de montañas, llamada primero *Cordillera de Goatemala*, y luego *Cordillera de Méjico*, dividiéndose en dos ramales que comprenden entre sí grandes mesas.— Los puntos mas importantes son: 1.° PANAMÁ, ciudad fuerte y comerciante, en el fondo de una vasta bahía.—2.° REALEJO, importante por su hermoso puerto y sus canteras.—3.° GOATEMALA, capital de la república de este nombre, con 50,000 habitantes.— 4.° OAJACA, sobre el rio *Verde*, con 30,000 habitantes.—5.° ACAPULCO, ciudad pequeña con un hermoso puerto.— Entre Acapulco y Oajaca se halla la pequeña hoya del *Tlascala*, rio que baña á TLASCALA, ciudad importante, y pasa cerca de PUEBLA, la segunda ciudad de Méjico, con 70,000 habitantes.—Al N. de esta hoya el continente se ensancha, y algunos rios circulan por las mesas interiores. Los mas notables son: 1.° El *Rio Grande*, que nace en la mesa de Méjico, al pié del *Nevado*, y contiene en su hoya superior á la izquierda VALLADOLID, y á su derecha QUERETARO.—Recibe el *Salao*, que encierra en su hoya: 1.° SAN LUIS DE POTOSÍ; 2.° LEON; 3.° GUANAJATO, con 60,000 habitantes, célebre por sus ricas minas.—Despues de su confluencia con el *Salao*, el *Rio Grande* pasa cerca de GUADALAJARA, ciudad de 40,000 habitantes, y termina su curso cerca de SAN BLAS, ciudad importante por su arsenal marítimo.—Mas allá de la hoya del Rio Grande no se encuentran mas puntos notables que ZACATECAS y DURANGO, cuyas cercanías encierran ricas minas de plata.— La costa del Grande Océano comienza á ser despoblada y salvaje, y el único punto de alguna importancia es el puerto de GUAYMAS.—La península de *California* es un pais árido, arenoso y casi desierto, y su única ciudad es SAN FRANCISCO, uno de los mejores puertos de la América.—La hoya del rio *Colorado* comienza en el pais desconocido y casi desierto de la *Nueva California*.

3. **Parte del Norte.**—1. Desde *Sierra Verde* comienzan las *Montañas Rocallosas*, que terminan probablemente en el estrecho de Bering.—En estas montañas nace el *Colombia*, cuya hoya es un pais fértil, bien bañado, cubierto de hermosas selvas, bastante poblado, pero frio y poco conocido.— Mas allá del *golfo de Georgia*, el pais es bastante fértil, poco habitado, y pertenece á los ingleses.—Mas al N. el pais es desierto, montuoso, sin rios, sin vegetacion, recorrido por miserables tribus, y pertenece nominalmente á los rusos.—Cerca de la costa se hallan un gran número de islas. En la de *Jorge III* está la NUEVA ARCANGEL, capital de los establecimientos rusos.— Mas al N. estan las *Aleutinas*.

4. **Divisiones políticas.**—Esta vertiente comprende: 1.° La parte oriental de la república de GOATEMALA; 2.° la parte oriental de los ESTADOS

UNIVERSIDAD DE HUELVA 2010

Unidos de Méjico; 3.° territorios que pertenecen á los Estados Unidos del Norte á la América inglesa y á la América rusa.

§. II. **Vertiente del mar de Méjico.** —1. Esta vertiente se divide en tres partes: 1.° La vertiente oriental del *mar de las Antillas*, desde el istmo de *Panamá* hasta el cabo *Catoche;* 2.° la vertiente oriental del *golfo de Méjico*, desde el cabo *Catoche* hasta el lago *Sabina;* 3.° la hoya del *Misisipí.*

2. **Vertiente oriental del mar de las Antillas.**—Esta vertiente es ardiente, lluviosa, insaluble, mal poblada; pero sus selvas son magníficas y sus montañas inaccesibles. Habítanla las belicosas tribus de los *mosquitos.*—El *San Juan* es el mas notable de sus rios, que nace en el lago *Managua*, cerca de la ciudad de Leon, corre al de *Nicaragua*, y concluye en el golfo de *Matina.*—Entre los puertos principales de la vertiente se cuenta Verapaz, sobre un rio que desagua en el Dolce.

3. **Vertiente oriental del golfo de Méjico.**—La península del Yucatan, cuya única ciudad es Campeche, es notable por sus bosques de campeche, de que hace gran comercio.

La costa semicircular de Méjico, desde la laguna de *Términos* hasta la de *Sabina*, no presenta ningun puerto: la vertiente es estrecha al S., al N. ancha y casi llana, con rios considerables; los principales son: 1.° El *Tabasco*, que baña Chiapa, notable por su poblacion indígena.—En su hoya estan las ruinas de *Calhuacan* ó *Palenque*, los mas grandes y curiosos monumentos del Nuevo-Mundo, obra de un pueblo desconocido y que habia llegado á un alto grado de civilizacion.—Entre la desembocadura de *Tabasco* y de *Moctezuma* se halla Veracruz, donde es endémica la fiebre amarilla.—2.° El *Moctezuma*, que nace en la mesa de *Méjico*, la mas notable del globo, atravesado de N. á S. por una serie de cinco lagos. El del medio es el *Tezcuco*, sobre cuya orilla occidental se halla Méjico, antigua capital del imperio de los *Artecas* y del vireinato de Méjico, y hoy de la confederacion de los *Estados-Unidos de Méjico:* es una de las ciudades mas ricas y hermosas del mundo, con 180,000 habitantes.—El Moctezuma termina en Tampico, ciudad nueva.—3.° El *Rio Grande* del *Norte* baja de la *Sierra Verde*, atraviesa los paises casi desiertos del Nuevo-Méjico, pasa cerca de Santa Fe y sigue luego por el pais de los feroces *apaches* hasta el fin de su curso.—Entre el Rio del Norte y el Misisipí se halla un pais fértil, pero casi enteramente desierto ó habitado por indios, que forma hoy la república de Tejas.

4. **Divisiones políticas.**—Esta vertiente constituia el vireinato de Méjico: hoy está dividido en dos estados. El mas considerable al N. es la república de los Estados-Unidos de Méjico. Dividida en diez y nueve estados y cinco territorios: uno de ellos es la pequeña república de Tejas.—El mas

UNIVERSIDAD DE HUELVA 2010

pequeño al S. es la república de los ESTADOS-UNIDOS DE LA AMÉRICA CENTRAL ó de GOATEMALA, dividida en ocho estados.

5. **Hoya del Misisipí.**—Está formada por la vertiente oriental de las *Montañas Rocallosas*, la vertiente meridional de una serie de alturas que separa las hoyas del *Winnipeg*, del rio de *San Lorenzo* y del *Misisipí*, y la vertiente occidental de los *Alleghanys*. Su direccion general es de S. á N.

6. **Aspecto general del pais.**—Es un pais generalmente llano, cubierto de sábanas y de selvas, fértil y cenagoso en la proximidad de los rios, montuoso en las partes occidentales. El O. y N. estan casi desiertos ó recorridos por los indios salvajes. El E., y especialmente el S., comienza á ser algo poblado y civilizado. La costa contiene muy pequeños puertos.

7. **Curso del Misisipí.**—El *Misisipí* nace en una pequeña mesa, atraviesa el pais de los indios *sius*, que forma la mas poderosa nacion indígena de la América septentrional, pasa por SAN LUIS, ciudad importante y centro de la navegacion interior de la América septentrional del Norte. Entonces el rio atraviesa el pais de los indios *cherokis* y *choctuanas;* baña á NATCHEZ, ciudad pequeña y floreciente, y limitado por su derecha con verdes sábanas que se pierden de vista, y por su izquierda por colinas cubiertas de árboles y lianas impenetrables, sigue por una inmensa llanura de alubion cortada en todos sentidos por afluentes, lagos é islas, se prolonga en varios brazos, y corre por una península llena de lagunas, vasta soledad acuática, donde el rio varía cada año de alveo, que le conduce á su término.—Sobre el principal brazo está situada NUEVA ORLEANS, grande y rica ciudad, antigua capital de la *Luisiana*, con 50,000 habitantes.

8. **Afluentes de derecha.**—El principal es el *Misuri*, que tiene 600 leguas de curso, y atraviesa muchos paises habitados por indígenas.

9. **Afluentes de izquierda.**—El principal es el *Ohio*, formado de otros dos, el *Alleghany* al N., que baja de las rocas del lago *Erie*, y el *Monongahela* al S., que baja de los montes *Alleghanys*, que se reunen en PITTSBOURG, ciudad muy floreciente.—El *Ohio* baña en seguida otras poblaciones, entre ellas CINCINATI, centro del comercio del Ohio.—Entre sus afluentes mencionaremos: 1.° El *Scioto*, que pasa por COLUMBUS, capital del estado de Ohio; 2.° el *Kentucky*, que baña á FRANCFORT, capital del estado de *Kentucky*, pais fértil y pintoresco; 3.° el *Wabash*, que recibe el *Blanco*, que pasa por INDIAPOLIS; 4.° el *Cumberland*, que baña á NASHVILLE, capital del estado del Teneseo; 5.° *Teneseo*, que atraviesa el pequeño estado de este nombre, pais montuoso y muy fértil.

10. **Curso de las aguas al E. de la desembocadura del Misisipí hasta el cabo Florida.**—1.° El *Mobile*, compuesto de dos rios, uno de los cuales es el *Alabama*, que baña á CAHAWBA, capital del estado de Alabama, pais bajo y mal sano en las costas, montuoso y fértil en lo interior.

UNIVERSIDAD DE HUELVA 2010

La *Florida* occidental parte de la península de la Florida, es un pais casi desierto, que no encierra cosa alguna notable.

11. **Divisiones políticas.**—La hoya del Misisipí, á escepcion de una pequeña parte al S. O. que está comprendida en el territorio de Méjico, pertenece á la confederacion de los Estados Unidos de la América del Norte.

§. III. **Vertiente del océano Atlántico.**—1. Esta vertiente se divide en dos partes: 1.° *Vertiente de los Alleghanys;* 2.° hoya del *San Lorenzo.*

2. **Vertiente de los Alleghanys.**—Ancha al medio, estrecha al N., surcada de rios, de pequeñas montañas, de colinas y llanuras soberbias, esta vertiente es el pais mejor cultivado, mas poblado y civilizado del Nuevo Mundo.

Hállase desde luego al S. la *Florida oriental*, que presenta el mismo aspecto que la Florida occidental.—Su capital es San Agustin.

Los rios de esta vertiente son numerosísimos: solo citaremos:

1.° El *Alatahama*, que atraviesa el estado de *Georgia*, pais de landas, y baña su capital Milledgeville.

2.° El *Sawanah* baña á Augusta y termina en Sawanah.

3.° Entre el *Sawanah* y el *Congare* se halla Charleston, puerto vasto y seguro.

3. El *Congare* baña Columbia, capital de la *Carolina* del *Sur*, pais cálido y húmedo.

5.° El *Nuse* pasa cerca de Raleigh, capital de la *Carolina del Norte*, y termina en el estrecho de *Paulico*, cerca del cual se halla Beaufort, buen puerto.

6.° El *James* baja de las montañas *Azules*, baña Richemond, capital de la *Virginia*.

7.° El *York* nace cerca de Charlotleville y termina en la bahía de *Chesapeake*.

El *James* y el *York* atraviesan la *Virginia*, pais cuya costa es baja y arenosa, fértil y pintoresco hácia las montañas Azules, y montuoso y fértil en el gran valle que recorre el *Potomak*.

8.° El *Potomak* nace en los *Alleghanys* y baña WASHINGTON, capital de la Union, puerto seguro y comerciante, con 200,000 habitantes.—Este rio se une al *Ohio* por un *canal* de 340 millas inglesas de largo y en su curso hay 398 esclusas.

9.° El *Patapsco* atraviesa el estado de *Mariland* y muere en la bahía de *Chesapeake* despues de haber bañado á Baltimore.

10.° El *Susquehannah*, que atraviesa el estado de *Pensilvania*, pais montuoso, fértil y bien poblado, baña Herrisburg, su capital, y termina su curso en la bahía de Chesapeake.—Esta bahía es uno de los puntos mas notables del globo por su posicion central, por el gran número de rios que re-

UNIVERSIDAD DE HUELVA 2010

cibe y por la multitud y escelencia de sus puertos.—Tiene 70 leguas de largo.

11.° El *Delaware* separa la *Pensilvania* de los estados de *New-Jork* y *New-Jersey*, baña TRENTON, capital de este último, pais entre fértil y arenoso, y á FILADELFIA, la segunda ciudad de la Union, puerto seguro y vasto, con 180,000 habitantes.

12.° El *Hudson* baja de las alturas que rodean el lago *Champlain*, baña á ALBANY, donde comienza el canal de *Hudson* en el lago *Erie*, y termina su curso en NUEVA-YORK (NEW-YORK), ciudad la mas comerciante, la mas poblada é importante de la Union. Está situada en el fondo de una vasta bahía sobre la isla de *Marhatan*, á la desembocadura del rio, que comunica por dos soberbios canales con los dos lagos mencionados: 200,000 habitantes.

Los demas rios ofrecen poco notable; pero en la costa se hallan dignos de mencion: 1.° PROVIDENCIA, buen puerto sobre la bahía de *Narransett*, capital del estado de *Rhode-Island*.—2.° BOSTON, ciudad grande y hermosa, capital de *Massachuset*, situado en el fondo de una vasta bahía, con un hermoso puerto y 60,000 habitantes.—Cerca de aqui está CHARLES-TOWN, importante por su arsenal marítimo, una de las obras maestras de la arquitectura naval.—3.° PORTSMOUTH, hermoso puerto.—4.° PORTLAND, capital del estado de *Maine*.

3. **Divisiones políticas.**—La vertiente de los *Alleghanys* pertenece esclusivamente á la CONFEDERACION ANGLO-AMERICANA ó ESTADOS-UNIDOS de la América del Norte. Esta confederacion está limitada al E. por el océano Atlántico, al N. por la Nueva-Bretaña, al O. por el Grande Océano y la Confederacion Mejicana, al S. por el golfo de Méjico.—Compónese de 24 estados soberanos, de un distrito federal, donde está la capital de la confederacion, de tres territorios, y del distrito occidental ocupado por los indios independientes.—La civilizacion de estos estados está al nivel de los mas avanzados de la Europa. Su gobierno presenta el fenómeno único de una democracia absoluta sin contrapeso.

4. **Hoya de San Lorenzo.**—Está formada por la vertiente occidental de los *Alleghanys*, por la vertiente septentrional de las mesas que le separan del *Misisipí*, por la vertiente meridional de las colinas que le separan del mar de *Hudson*.

5. **Aspecto.**—Esta hoya es única sobre el globo por la serie de grandes lagos, y que hacen de ella una especie de Mediterráneo, cuya salida es el rio.—El pais es fértil, cubierto de selvas y poco poblado: los inviernos son rigurosos.

6. **Costas.**—Forman penínsulas á los dos lados del *Golfo de San Lorenzo* y varias islas que le cierran.—La península del S. es la *Nueva-Escocia*, pais montuoso, fértil, bien cultivado y con buenos puertos.—Su

UNIVERSIDAD DE HUELVA 2010

capital es el puerto de HALIFAX.—La península del N. es el *Labrador*, monton de montañas y de arenales cortados por lagos y rios, vastas y horribles soledades casi siempre heladas, donde andan errantes las miserables tribus de los *esquimales*.—Las islas son: CABO BRETON, con buenos puertos y poco habitado.—2.° La de SAN JUAN, fértil, buen puerto.—TERRANOVA, grande, fria y estéril. El gran banco de *Terranova*, que se estiende al E. de la isla, es célebre por la gran cantidad de bacalao que alli se pesca.

7. **Curso del San Lorenzo.**—Este rio corre por el pais de los *algonquidas*, y cae en el lago *Superior*, que tiene quinientas leguas de circuito, y recibe cuarenta rios. Este gran lago se lanza por una serie de bajadas rápidas, llamadas *Salto de Santa María*, en el lago *Huron*, que tiene trescientas leguas de circuito.—Este segundo lago recibe por su estrecho las aguas de otro lago llamado *Michigan*.—El Huron vierte sus aguas en el *Saint-Clair*, pequeño lago que desagua en el *Erie* por el apacible canal llamado *Estrecho*, sobre el cual está la ciudad del ESTRECHO.—El Erie á su salida forma la magnífica cascada de *Niagara*, cerca de la ciudad de NIAGARA, situada sobre el lago *Ontario*.—Este vierte sus aguas en *Mil-Islas*, en cuya orilla está situada KINGSTON, la ciudad mas fuerte y comerciante del *Alto Canadá*.—A la salida del lago de *Mil-Islas* comienza realmente el rio *San Lorenzo*, formando numerosas islas.—Entonces el rio baña: 1.° MONREAL, primera ciudad de comercio del *Canadá;* 2.° QUEBEC, capital de la *América inglesa del Norte*.—En sus cercanías está la isla de *Orleans*.—El rio termina su curso por un ancho golfo delante de la isla de *Anticosti*.

7. **Afluentes.**—Los que vienen á los lagos son poco considerables: aun de los del rio solo merecen mencionarse: 1.° El *Ottawa*, á la izquierda, atraviesa varios lagos, forma hermosísimas cataratas, y en cuya hoya habitan los restos de la nacion de los *iroqueses*, diseminados en pobres aldeas.—2.° El *Saguenay*, tambien de izquierda, que vierte sus aguas en el lago *San Juan*, y tiene soberbias cataratas.—3.° El *Sorelle*, de derecha, que desemboca en el lago *Champlain*.

8. **Divisiones políticas.**—Esta hoya está dividida próximamente por iguales partes entre los habitantes de la UNION y los INGLESES.—La línea de lagos forma la demarcacion entre los dos pueblos, esceptuando el *Michigan*, que pertenece á la Union. Esta línea se continúa por el rio hasta *Stormont*, desde cuyo punto los ingleses tienen las dos orillas.—La parte inglesa al N. de los lagos y del rio forma el *Alto* y *Bajo Canadá*.

§. IV. **Vertiente del mar de Hudson y del mar Artico.**—1. Esta vertiente, que se estiende desde el estrecho de *Hudson* al estrecho de *Behring*, se divide en dos partes: 1.° *Vertiente del mar de Hudson;* 2.° *Vertiente del mar Artico*.

2. **Vertiente del mar de Hudson.**—Consiste en una inmensa soledad

UNIVERSIDAD DE HUELVA 2010

cubierta de rocas, lagos y rios, que pertenece nominalmente á la Inglaterra, y está habitada por algunas hordas de salvajes.

3. **Vertiente del mar Artico.**—Es mas desierta y horrible que la anterior.—Algunas hordas de *esquimales* salvajes y miserables viven allí dedicados á la pesca, que es su único alimento.

§. V. **Tierras polares.**—Todo el archipiélago recientemente descubierto entre el mar de *Bofin* y el de *Hudson* está compuesto de tierras heladas é inhabitadas.

Groenlandia.—Al E. de la bahía de Bofin. Esta tierra, que parece compuesta de dos ó tres islas, es un monton de rocas y hielos, y solo sobre la costa occidental se ve alguna vegetacion escasa y pocos habitantes llamados *groenlandeses*, rama de *esquimales*. UPERNAWICK, sobre la costa, es un establecimiento danés que convirtió y civilizó á los pobres habitantes de esta tierra desolada.

Islandia.—Isla grande al E. de la anterior, compuesta de una masa de rocas siempre cubiertas de nieve y arrojando fuego por sus flancos.—Se cuentan mas de diez volcanes en actividad: el mas célebre es el *Hecla*.—Los *islandeses*, civilizados por los daneses, son industriosos, buenos, religiosos pastores ó pescadores: su suelo solo produce en algunos puntos legumbres y pastos.

Spitberg.—Grupos de islas heladas y desiertas, que solo se frecuentan para la *pesca de la ballena*.

§. VI. **Archipiélago colómbico.** — 1. Este archipiélago está situado en el océano Atlántico, entre las dos penínsulas americanas.—Compónenle las *Antillas* y las *Lucayas*.

2. **Antillas.**—Forman una cadena semicircular desde el golfo de *Maracaibo* al canal del *Yucatan*. Su núcleo es de 360 leguas.—Son fértiles, pero sujetas á terribles huracanes: el calor es escesivo y el clima poco favorable á los europeos.—Sus principales producciones son el azúcar, el café, el tabaco, el cacao y el algodon.—Sus montañas son desnudas y áridas; sus valles profundos y pintorescos.—Fueron descubiertas por Colon. Divídense en *islas de sotavento* y en *pequeñas y grandes Antillas*.

Entre las *islas de sotavento* son notables: 1.° *Curazao*, que pertenece á la Holanda; y 2.° *la Margarita*, que pertenece á la Colombia.

Las *pequeñas Antillas* comprenden entre otras: 1.° La *Trinidad*, situada á la desembocadura de Pinoco; 2.° *Tabago*; 3.° *Granada*; 4.° *San Vicente*; 5.° *La Barbada*; 6.° *Santa Lucía*.—Estas islas pertenecen á los ingleses. 7.° *La Martinica*, cuyo suelo es generalmente fértil y sano en la proximidad del mar, pero estéril é insalubre en las tierras elevadas. Su centro está ocupado por selvas impenetrables.—Pertenece á la Francia. Su capital es FORT-ROYAL, situada sobre la costa septentrional en una vasta ba-

UNIVERSIDAD DE HUELVA 2010

hía. 8.° *La Dominica*, de la Inglaterra; 9.° *María Galante*; 10.° *La Guadalupe*.—Estas islas pertenecen á la Francia. 11. *Antigoa*, muy fértil, y encierra ENGLISH-HARBOUR, uno de los mejores arsenales de las Antillas: pertenece á Inglaterra.—12.° *Santo Tomás* y *Santa Cruz*, islas muy florecientes y bien cultivadas, que pertenecen á los daneses.

Las *Grandes Antillas* se componen de *Puerto-Rico*, *Haiti*, la *Jamaica* y *Cuba*.

Puerto-Rico.—Es la menor de las Grandes Antillas, y pertenece á España. Tiene unas 500 leguas cuadradas y 200,000 habitantes. Hállase situada al oriente de Cuba, y entre ambas está Santo Domingo.—Súrcale una cadena de montañas de E. á O.—Su suelo es fértil, aunque no muy bien cultivado: á pesar del calor, es clima sano.—Produce tabaco, azúcar y algodon. La capital y residencia de las autoridades es SAN JUAN de PUERTO-RICO, puerto magnífico y floreciente, defendido por importantes obras, que hacen de esta ciudad una de las plazas mas fuertes de la América, con 35,000 habitantes.—Esta isla forma una capitanía general, una audiencia y un obispado sufragáneo de Cuba.

Haiti ó Santo Domingo.—Esta isla presenta en grande escala las calidades y defectos de las Antillas.—Clima húmedo, vegetacion admirable, suelo inagotable en fertilidad, mar soberbia y limpia, huracanes devastadores.—Esta isla perteneció de por mitad á la Francia y á la España.—Hoy forma una república con el nombre de Haiti, donde solo imperan los hombres de raza negra.—Sus principales ciudades son: 1.° SANTO DOMINGO, sobre la costa meridional, fundada por Colon, antigua capital de la parte española, hoy muy decaida.—2.° PUERTO-PRINCIPE, sobre la costa occidental, en el fondo del golfo de Cánova, capital de la república: 15,000 habitantes.—3.° El CABO, sobre la costa septentrional, antigua capital del reino de Haiti, hoy muy decaida.

Jamaica.—Esta isla, montañosa, fértil y bien cultivada, pertenece á los ingleses. Su capital es KINGSTWN, ciudad muy comerciante, sobre una bahía, y 30,000 habitantes.

Cuba.—La mayor y mas hermosa de las Antillas.—Tiene 274 leguas de largo de E. á O., 40 de ancho y 3,497 leguas cuadradas de superficie. Atraviésala una cordillera de montañas en toda su longitud, que envia sobre sus dos vertientes 150 rios. Al pié de las montañas hay vastas praderas, siempre verdes y llenas de ganados salvajes y domésticos. El suelo, gozando el vigor y cualidad de la zona tórrida, produce maiz, gengibre, pimienta, zabila almáciga, pulpa, yuca, fístula, tabaco, azúcar y cacao. Esta isla, que pertenece á España, es hoy la mas rica de las colonias europeas; tiene un millon de habitantes: 418,000 blancos y 583,000 de color, y de estos 152,000 libres y 436,000 esclavos.—En lo militar constituye por sí sola una capitanía general; en lo eclesiástico abraza las diócesis de Cuba y la Habana; en lo

UNIVERSIDAD DE HUELVA 2010

judicial comprende las dos audiencias de la Habana y Puerto-Príncipe, con 25 jurisdicciones; y en lo gubernativo forma tres departamentos, con 279 partidos rurales, 226 poblaciones y caseríos. La prosperidad de Cuba es muy moderna; y en varias cosas muestra la Colonia mas opulencia que la metrópoli, pues tiene caminos de hierro, mucho lujo y abundancia de carruajes. Sus rentas marítimas y terrestres suben á 230 millones de reales. Los estrangeros codiciaron constantemente esta isla, y fue objeto de varios ataques.—Su capital es la HABANA, ciudad muy comerciante, muy populosa, una de las plazas mas fuertes y uno de los mas hermosos puertos del globo.—Está situada sobre la costa septentrional, enfrente de la Florida y en una posicion muy pintoresca á la embocadura del rio *Lagida*. Cuenta 50,000 habitantes intramuros y 85,000 estramuros, que hacen 135,000, los 61,000 blancos, 35,000 libres, de color, y 39,000 esclavos. Los fuertes *Moro* y de la *Punta* defienden la entrada del puerto.—La ciudadela se llama la *Cabaña*. Las otras obras son los fuertes de *Aves* y del *Príncipe*, y la batería de *Santa Clara*.

Los demas puertos de la isla son: 1.° SANTIAGO DE CUBA, sobre la costa meridional, capital del departamento oriental, con 24,000 habitantes.—2.° MATANZAS.—3.° TRINIDAD.—4.° CIENFUEGOS.—5.° NUEVITAS.—6.° MANZANILLA.—7.° BARACOA.—8.° SANTA CRUZ.—9.° SANTO ESPIRITU.—10.° GIBARA.—11.° REMEDIOS.—Todos estos puertos son habilitados, y por ellos hay anualmente un movimiento comercial de mas de mil millones de reales.

3. **Lucayas.**—Estas islas se estienden al N. de las Grandes Antillas, desde Haiti á la Florida.—Se cuentan 14 grupos de islas grandes, mas de 500 grupos de islas pequeñas, entre islotes, bancos y arrecifes.—Todas estan rodeadas de escollos, y son poco fértiles, pero sanas. La principal es la *Providencia*.—La mas célebre es *Guanahani* ó *San Salvador*, por ser la primera tierra americana que descubrió Colon.—Pertenecen á los ingleses.

Las *Bermudas* componen un corto archipiélago á 200 leguas de las costas orientales de los Estados-Unidos, y que pertenecen tambien á los ingleses.—Su capital es SAN JORGE.

UNIVERSIDAD DE HUELVA 2010

CAPITULO III.

HISTORIA (1).

PRELIMINAR.

1. ¿En cuántas partes se divide la historia universal?—2. ¿En qué épocas comienzan las tres partes de la historia universal?

1. La *historia universal* se divide en tres partes: *historia antigua, historia de la edad media* é *historia moderna.*

2. La *historia antigua* comienza con el mundo y concluye en la destruccion del imperio romano de Occidente (año 476 de J. C.)—La *historia de la edad media* comienza en la destruccion del imperio romano de Occidente y termina en la toma de Constantinopla por los turcos (año 1453).—La *historia moderna* comienza en la toma de Constantinopla por los turcos y concluye en la convocacion de los Estados generales de Francia (1789).

(1) El plan y órden de este tratado es en mucha menor escala el mismo del *Compendio de Historia Universal* de M. Ph. Le-Bas, miembro del Instituto de Francia y profesor de historia en la Escuela normal de Paris. Los párrafos que van entre este signo « » sin cita de autor pertenecen al mismo Le-Bas.

UNIVERSIDAD DE HUELVA 2010

PRIMERA PARTE.

HISTORIA ANTIGUA.

PRELIMINARES.

1. ¿Cómo comienza el Génesis su narracion?—2. ¿Dónde vivieron los hombres despues del diluvio y qué razas formaron despues de su dispersion?—3. ¿Dónde se civilizó la raza mongólica?—4. Qué noticias tenemos de la raza africana?— 5. ¿Qué destino le estaba reservado á la raza caucásica?—6. ¿En qué parte del mundo pasa la historia antigua?—7. ¿A qué pueblos se halla pues reducida esta historia?—8. ¿Cómo se han dividido el Asia la raza mongólica y la caucásica?

1. «En un principio crió Dios el cielo y la tierra.»—Asi comienza con admirable sencillez la narracion en que Moisés nos trasmite la creacion del mundo.—En las nociones de historia sagrada, puestas al principio de esta obra, queda trazado el cuadro de la historia de los judíos, por lo cual no volveremos á ocuparnos ahora de ella.

2. Los hombres despues del diluvio vivian unidos en las vastas llanuras que se estienden entre el *Tigris* y el *Eufrates;* pero cuando su muchedumbre les obligó á dispersarse por toda la tierra, la gran familia humana se dividió en varias familias, que olvidaron bien pronto su comun orígen.

Dispersados asi los hombres formaron diferentes razas, que se distinguieron por sus hábitos, sus costumbres y un carácter particular. Empero ya en otro lugar tuvimos ocasion de observar (1) que estas razas podian reducirse á tres: la *mongólica*, la *africana* y la *caucásica*.

3. La raza mongólica se civilizó desde luego en la China.

4. La raza africana, perdida en los arenales y desiertos, apenas ha dejado vestigios de su destino.

5. A la raza caucásica, que cubre hoy la Europa entera, estaba solo reservado esparcir sobre la tierra los beneficios de la civilizacion con todas las grandes ideas religiosas y morales, que tan superior han hecho al pueblo europeo sobre todos los demas.

(1) *Nociones de historia natural*, pág. 81.

UNIVERSIDAD DE HUELVA 2010

6. En la antigüedad toda la historia pasa, por decirlo asi, al rededor del Mediterráneo, sobre las costas que baña este mar en *Egipto*, en la *Judea*, en el litoral del *Asia Menor*, en *Grecia*, en *Italia* ó enfrente de Sicilia y sobre las playas del África.

7. Por consiguiente, la historia antigua se halla reducida á la de los pueblos que habitaron el litoral del Mediterráneo.—Sin embargo, antes de hablar de estos pueblos diremos algunas palabras acerca de los que habitan el Asia oriental y meridional.

8. La raza mongólica y la caucásica se han dividido el Asia. La una ocupó el N. E., la otra el S. O.; pero cada una de ellas se presenta á la historia con un carácter particular. Los imperios del E. parecen eternos, inmutables, como la *China:* por el contrario, sobre las orillas del Tigris y del Eufrates los reinos y las ciudades se suceden con admirable rapidez, y de muchas apenas quedan vestigios entre sus ruinas. Entre estas dos comarcas de tan opuestos destinos, se halla la India para hacerlas partícipes de su civilizacion.

SECCION I.—LA CHINA, LA INDIA Y EL EGIPTO.

INTRODUCCION.

1. ¿Qué pueblos de la antigüedad fueron los primeros civilizados?—2. ¿Hasta qué época hacen subir estos pueblos la antigüedad de su historia?—¿Cuál es el carácter de los chinos y los indios?

1. Los diversos focos de luz que en la antigüedad radiaron á su alrededor una civilizacion vigorosa, son la China, la India, el Egipto y la Grecia. Sin embargo, la China y el Egipto guardaron para sí sus luces, y los sacerdotes egipcios se dieron tal maña en ocultarlas, que no ha sido posible hallarlas á la investigacion moderna. En cuanto á la China, puede suponerse que si su civilizacion no refluyó á las naciones estrangeras, ha sido porque no pudo pasar del mundo indígena que se ha creado en sí misma.

2. Los chinos, los indios y los egipcios hacen subir su historia á los tiempos mas remotos.

3. Veamos desde luego el carácter de los dos primeros pueblos. «Mientras que el indio, dice Pauthier, entregado á sus deseos de absorcion en Brama, desprecia esta tierra, que mira como un lugar de destierro y de prueba, el chino desprecia las meditaciones especulativas, los deseos de una vida nueva en otro mundo, para ocuparse de este, que mira como cosa positiva.—Consecuencia de estas disposiciones opuestas, que son el resultado necesario de las primeras concepciones religiosas, cuya influencia es tan poderosa en los destinos terrestres de un pueblo, los chinos han luchado con la naturaleza y la han domado en una gran superficie, mientras que los indios, satisfechos con lo que la naturaleza rica de su suelo les ofrece casi sin trabajo,

UNIVERSIDAD DE HUELVA 2010

solo la han interrogado para cubrirla de templos.» Asi tambien entre los indios el sentimiento religioso, el espíritu especulativo, el genio poético se han desarrollado estraordinariamente; del mismo modo que entre los chinos llegó á su mayor desarrollo el sentimiento moral, el espíritu positivo y el genio industrioso.

Núm. 1.—CHINA.

§. I. **Tiempos anti-históricos.**—1. ¿Qué dicen las leyendas chinas hasta Fou hi?—2. ¿Dónde comienza la época semi-histórica de la China?

§. II. **Tiempos históricos.**—1. Sucinto resúmen de la historia china hasta la segunda dinastía de sus reyes.—2. Historia china hasta la dinastía Thin.—3. Desde Thin hasta fin de la historia antigua de la China.—4. ¿Qué hay de notable en la moral y religion de Confucio?—5. Estado de las artes y de la civilizacion en la China.

§. I. **Tiempos anti-históricos.**—1. Segun las leyendas chinas, antes de los tiempos históricos han trascurrido ochenta y seis millones de años. El primer hombre, que tambien fue el primer emperador, es *Pan-Kou*. Despues de él vino el reino del cielo, el de la tierra y el del hombre.—Durante estos tres reinos los hombres se asemejaban aun á las bestias.—En el primero tenian el cuerpo de serpiente; en el segundo la cara de muger y la cabeza de dragon; en el tercero la cara de hombre y el cuerpo de dragon.—Vienen luego diez períodos, durante los cuales reinan personajes con cara de hombre y cuerpo de serpiente. Sin embargo, poco á poco el hombre perdió lo que aun retenia de lá bestia, y miró al cielo de frente.—Estalló entonces una guerra sangrienta entre él y las demas criaturas, en que los hombres salieron victoriosos y se multiplicaron en gran manera, oyéndose por do quiera, dicen las tradiciones, el canto de los gallos y el ladrido de los perros, llegando los hombres á una estraordinaria vejez.

2. Con *Fou-Hi* Comienza la época semi-histórica (3,468 años antes de J. C.)—Dícese que organizó el estado, hizo varias leyes, instituyó el matrimonio, los sacrificios y el calendario.

§. II. **Tiempos históricos.**—1. Si incierto ha de ser cuanto digamos de la historia de los pueblos de la tierra, mas aun será lo que mencionemos de la China, por la poca influencia que este estado tuvo en los sucesos de nuestra Europa.

Hoang-Ti (el amo amarillo, el emperador), fue el padre de la civilizacion china.—Fue el primero que erigió altares é hizo sacrificios al Ser Supremo; estableció la forma de gobierno; dividió en clases el pueblo, compuesto entonces de cien familias, y asignó á cada clase colores diferentes: el amarillo fue, y aun es, el color imperial.—Dividió sus estados en diez provincias, cada provincia en diez departamentos, cada departamento en diez juzgados, que comprendia cada uno diez ciudades.—Atribúyese tambien á

UNIVERSIDAD DE HUELVA 2010

este emperador la creacion del tribunal para escribir la historia, que todavía subsiste hoy, y cuyos miembros son inamovibles.

Los emperadores sucesivos fueron elegidos por los grandes hasta *Yu*, donde cesa la eleccion y comienza la primer dinastía, la dinastía de *Hia*, que en el espacio de 439 años (2,205-1766 antes de J. C.), cuenta diez y ocho soberanos. A *Yu* se debe el catastro mas antiguo conocido. Sangrientas guerras entre los grandes y los reyes tuvieron lugar durante la dinastía Hia, cuya raza es una dinastía maldita.

2. El fundador de la segunda dinastía, la de los *Chang*, es *Tchig-Thang*.—Confucio celebra sus virtudes.—Con motivo del hambre hizo confesion pública de sus culpas, costumbre que conservan aun hoy sus sucesores cuando alguna calamidad amenaza el estado.—El resto de esta dinastía tuvo alternativas de buenos y malos príncipes.—*Cheou-Sin* deshonró la raza por sus crueldades.—No quedaron, sin embargo, impunes.—*Wen-Wang* le destronó, y el tirano se quemó dentro de su capital con todas sus joyas.—En este príncipe comienza la dinastía *Tcheu*, que duró 478 años, y dió treinta y ocho soberanos al imperio.—Este soberano restableció el imperio de la ley.—Dispuso que hubiese en la corte siete historiadores.—El primero, encargado de recopilar todos los hechos relativos al gobierno en general; el segundo, de lo concerniente á los gobiernos feudatarios; el tercero, de conservar el recuerdo de los fenómenos celestes; el cuarto, los terrestres; el quinto, las ordenanzas imperiales; el sesto, las relaciones esteriores, y el sétimo, la historia particular del emperador y su familia.—Pero este príncipe cometió un gran yerro con la creacion de veinte y dos estados feudatarios, que aumentándose bajo el reinado de sus sucesores, creó un sistema feudal que duró cerca de ochocientos años, en los cuales no tuvieron treguas las discordias civiles, aunque el desarrollo intelectual siguió en ascenso progresivo.

Li-Wang fue el último monarca de esta dinastía. Sus vicios, sus desórdenes y la tiranía, irritaron de tal suerte al pueblo, que revolucionándose esterminó toda la familia real en número de trescientas personas.

3. La dinastía *Thin* se reasume toda entera en un gran hombre, *Thsin-Chi-Hoang-Ti*.—Su primera empresa fue destruir el régimen feudal, para lo cual recorrió sus estados á la cabeza de seiscientos mil hombres. En seguida renovó la administracion civil, abrió caminos, edificó puertos, disecó lagunas y levantó la *gran muralla* que separa la China de la Tartaria.—Sin embargo, los literatos se quejaron de su tiranía, lo que hizo entablar contra ellos una persecucion sangrienta, llegando al estremo de mandar quemar todos los libros, mandato que detestará siempre el mundo civilizado.

Con la dinastía *Han*, que sucedió á la anterior, termina la historia antigua de la China.

4. Antes de dejar este pais hablaremos de algunas de las máximas de su

UNIVERSIDAD DE HUELVA 2010

gran filósofo *Confucio* (Khonng-Tsen). «Tres son las leyes fundamentales, decia: las relaciones entre el soberano y los súbditos, entre el padre y los hijos, entre el esposo y la esposa, y la práctica de estas cinco virtudes capitales basta nombrarlas para convencerse de lo interesante que es: la *humanidad*, es decir, una caridad universal para todos los de nuestra especie sin distincion. La *justicia*, que da á cada individuo lo que le corresponde, sin favorecer mas al uno que al otro. La *rectitud*, esto es, el deseo de investigar siempre la verdad. Finalmente, la *sinceridad* ó *buena fe*, es decir, esta franqueza, este ensanche de corazon mezclado de confianza, que escluye toda ficcion y todo disfraz.»

Tal es la moral de Confucio. Respecto á religion se espresa asi: «El cielo, decia, es el principio universal, y el maniantal fecundo de todas las cosas. Nuestros antepasados, salidos de este manantial fecundo, son ellos mismos manantiales de las generaciones sucesivas.»

»Dar al cielo, á Dios, testimonio de su reconocimiento, es el primer deber del hombre: mostrarse reconocido con nuestros antepasados, el segundo.»

5. La China goza de todas las artes útiles, escediéndonos en muchas, como en la fabricacion de la porcelana y del papel.—La China está surcada por todas partes de caminos y canales.—Los puentes son mas atrevidos y ligeros que los nuestros.—Su literatura se remonta á mas de cuatro mil años: la brújula, la pólvora y la imprenta eran conocidas de los chinos antes que de nosotros. Pero los chinos han llegado á este grado de civilizacion sin el auxilio ageno, de una manera continua y tradicional, sirviendo la esperiencia de lo pasado para el presente, y preparando el porvenir.

Núm. 2.—INDIA.

§. I. **Introduccion.**—1. Carácter distintivo de la historia de la India.

§. II. **Religion de la India.**—1. ¿Qué hay de mas notable en la religion de la India?

§. III. **Historia de la India.**—1. Bosquejo histórico hasta Sandracotus.—2. ¿Qué presenta notable esta historia despues de la muerte de este príncipe?

§. IV. **Constitucion de la India.**—1. Sucinta idea de esta constitucion.

§. I. **Introduccion.**—1. «La India, como todas las comarcas sacerdotales, carece de historia. La historia es el cuadro de las revoluciones de un pueblo, la narracion de sus progresos; pero un pais regido por una casta sacerdotal no tiene ni revoluciones, ni progresos, porque todo permanece inmóvil.—Bajo una dominacion semejante la vida política es nula, y solo queda un inmenso desarrollo religioso.»—Sin entrar en el laberinto de las ideas religiosas de los brammanes, haremos solo un ligerísimo bosquejo capaz de demostrar cuánto la India se separa de la China y cuánto se acerca á la Persia.

UNIVERSIDAD DE HUELVA 2010

§. II. **Religion de la India.**—1. «Como todas las religiones primitivas, la India lleva el sello del suelo que la vió nacer y desarrollarse. Esta tierra, donde la savia es tan fuerte, donde la naturaleza es tan grandiosa y á veces tan monstruosa en todos los reinos, tuvo una religion cuyos caracteres eran la grandeza, la riqueza, y á veces lo gigantesco, la rareza y la exageracion.» —Primitivamente la religion índica fue el culto de las potencias de la naturaleza: el sol, el fuego, el agua, el viento y otros agentes naturales.—Andando el tiempo, los indios personificaron estos seres, dando lugar á un inmenso panteon, en el cual dominan *Brama, Siva* y *Vichnu.*—Del seno de este culto de la naturaleza surgió una religion abstracta y metafísica.

«*Brama* es el Eterno, ser por escelencia. El mundo es su nombre y su imágen.—Todos los fenómenos tienen su causa en Brama; para él no hay límites ni en el tiempo, ni en el espacio.—Brama es el alma del mundo y de cada ser en particular.—Este universo es Brama, viene de Brama, subsiste en Brama y volverá á Brama.» Por este estracto de los *Vedas* ó libros sagrados de los indios puede juzgarse del grado de abstraccion á que ha llegado esta teología panteística.—El Ser Eterno se reveló desde luego como *Brama ó creador;* luego como *Vichnu, conservador* ó *Salvador*, y finalmente como *Siva*, el *destructor*. El símbolo de Brama es la tierra; el agua, el de Vichnu; y el fuego, el de Siva.—Estos tres dioses, emanaciones primeras de la suprema unidad, forman la trinidad índica, representada por la palabra *Aum.*—De la union de estas divinidades varones con una divinidad de otro sexo proceden numerosas descendencias imposibles de seguir en este bosquejo.

§. III. **Historia de la India.**—Hemos dicho con Le-Bas, y repetimos ahora, que la India carece de historia política. Sus grandes epopeyas, el *Bamayan*, el *Mahabharata* y el *Pouranos* nos revelan oscuramente algunas genealogías de reyes con algunos episodios de sus reinados.—Pero de estos manantiales impuros para la historia solo podemos sacar datos muy inciertos. Formar congeturas mas ó menos exactas sobre estos datos no es de nuestro plan. La fábula y lo maravilloso descuella por do quiera. Solo parece indudable que una raza mas afortunada que las demas, la raza de los bramanes, dominó este pais. Cuando Alejandro llegó á la India, le dijeron que el menor de los imperios indios era el de los *prasianus*, que abrazaba gran parte de los paises del Ganges.—Despues de la retirada de Alejandro, se elevó en la India un conquistador conocido de los griegos bajo el nombre de *Sandracotus*.

2. Muerto este príncipe, la historia de la India cae de nuevo en la oscuridad, en que permanece envuelta por espacio de dos siglos, hasta el reinado de *Vicramaditia*, designado como soberano de toda la India, cuya corte fue de las mas brillantes de su tiempo y el punto de reunion de los poetas y los sabios.

UNIVERSIDAD DE HUELVA 2010

§. IV. **Constitucion índica.**—1. Por fortuna, y lo que es mas importante, conocemos mejor la constitucion índica que su historia propiamente dicha. Toda la poblacion estaba dividida en cuatro grandes castas. «Brama, dicen los libros sagrados de los indios, separó el pueblo en cuatro clases: los *bramanes* ó nobles, salidos de la cabeza; los *kchatriyas* ó guerreros, salidos de sus brazos; los *vaisiyas*, labradores ó mercaderes, salidos de su vientre y de sus muslos, y los *sudras*, artesanos, salidos de sus pies.»—Las tres primeras castas, las de los regenerados, son las castas dominantes, únicas que pueden conocer los *Vedas* ó libros sagrados, y que gozan de la libertad individual. Estáles prohibido el contraer matrimonio con la casta de los sudras. El niño que nazca de la union de una muger de las tres primeras clases con un sudra está reputado impuro.—Estos hijos impuros constituyen la clase proscrita de los *parias*.—Los bramanes son los únicos que pueden esplicar los Vedas, por lo cual poseen esclusivamente la ciencia: son sacerdotes, médicos, jueces; estan libres de impuestos, y no pueden sufrir la pena de muerte.

Buda intentó destruir la preponderancia de los bramanes. La religion de Buda cuenta aun hoy algunos diez millones de sectarios.—Segun estos, Buda descendió de la morada celeste al seno de Mahamaya, de la familia mas ilustre entre los bramanes. Concebido Buda sin mancha, dióle á luz su madre sin dolor.—Dioses y reyes asistieron á su nacimiento, y los profetas y los sabios reconocieron en él los caracteres de la divinidad.—Casóse con una princesa tan perfecta y hermosa como él, de quien tuvo un hijo y una hija.—Escapóse al desierto para comenzar su mision divina, asociándose cinco discípulos, con quienes se entregó á las mas profundas meditaciones.—Comenzó en seguida la predicacion de su doctrina, que predijo seria proscrita en la India su patria. Tal es la leyenda de Buda.—Su doctrina se esparció desde luego en una gran parte del antiguo continente. Los budistas tuvieron una gerarquía muy bien organizada, una regla religiosa, clero numeroso y poderoso, dirigido por un doctor de la ley, y quebraron la cadena que subsistia entre las castas, abriendo su seno á todo el que se sentia con verdadera vocacion para la predicacion de sus doctrinas: sin embargo, los bramanes lograron relegar á los budistas á la isla de Ceylan, á la otra parte del Ganges y á la China.

La segunda casta ó de los guerreros no estaba esparcida por todo el pais, y solo habitaba la India septentrional, como destinada á defender la frontera, lo que esplica la resistencia que esperimentó el conquistador macedonio.—El gobierno de la India era monárquico y hereditario por órden de primogenitura; pero sujeto el príncipe desde la cuna á los bramanes, esto es, á la casta sacerdotal, constituia á esta los verdaderos soberanos de la India.

El comercio y la guerra son los dos vehículos de la civilizacion.—Los in-

UNIVERSIDAD DE HUELVA 2010

dios no llevaron la guerra mas allá de sus fronteras; pero su casta de comerciantes era una de las mas poderosas del Estado. Los estrangeros que venian á buscar los productos de la India llevaban á su patria las ideas de este singular pais, de sus artes y especialmente de su religion.—M. Heeren ha demostrado las numerosas relaciones de los indios con todos los paises que los rodeaban: finalmente, parece fuera de duda que *Nysa* sobre el Cofene, afluente del Indo, y Bactra, capital de la Bactriana, eran dos anillos de la gran cadena que unia la civilizacion de la India con los persas.

NÚM. 3.—EGIPTO.

§. I. **Aspecto del pais.—El Nilo.**—¿Qué aspecto presenta el Egipto?

§. II. **Primer período.—Desde los tiempos mas remotos hasta Sesostris.**—1. ¿Qué inducciones pueden hacerse acerca de la civilizacion egipcia?—2. ¿Cuál fue el estado colonizador y civilizador del Egipto?—3. ¿Quién creó el estado de Meroé?—4. ¿Cómo se organizó el Egipto?—5. ¿Quién fue el primer hombre que reinó en Egipto?—6. ¿Sacudió el Egipto el yugo de su metrópoli Meroé?—7. ¿Qué hay de notable en la historia egipcia desde la invasion de los reyes pastores hasta Sesostris?

§. III. **Segundo período.—Desde Sesostris hasta la muerte de Psamiticus.**—1. Hechos de Sesostris.—2. ¿Qué hay de notable en la historia de Egipto desde Sesostris hasta que vuelve de nuevo al poder de Meroé.— 3. ¿Desde esta época hasta Setos.—4. Desde Setos á Necos.

§. IV. **Tercer período.—Desde Necos hasta la conquista de Egipto por los persas.**—1. ¿Cuáles son los principales hechos de este período?

§. V. **Organizacion política.—Artes y ciencias de los egipcios.**—¿Qué hay de notable en la organizacion politica del Egipto?—2. Estado de las artes y las ciencias en Egipto.—Religion de los egipcios.

§. I. **Aspecto del Egipto.—El Nilo.**—1. En la antigüedad el Egipto se consideraba como haciendo parte del Asia.—Fórmale un valle encerrado entre dos montañas graníticas.—«El Egipto, dice Herodoto, es un don del Nilo.» Sin el Nilo el Egipto no existiria, y seria como los desiertos que le rodean, una tierra árida cubierta de una arena ardiente; pero el rio le conduce el lodo que acarrea de las montañas de Etiopía, y anualmente inunda el Epipto entero. En el mes de mayo, cuando las lluvias periódicas han caido ya durante un mes, el Nilo comienza á aumentarse, y crece sucesivamente durante siete dias, tardando igual tiempo en volver á retirarse á su alveo. Mientras que la inundacion dura es una fiesta para todo el Egipto, máxime si se eleva al punto apetecido.—«Las cercanías de Siena y de la Catarata, dice La Rotiere, presentan un aspecto estraordinariamente pintoresco. Pero el resto del Egipto, y con especialidad el Delta, es de una monotonía de que dificilmente puede formarse idea.—Los campos del Delta presentan tres cuadros diferentes, segun las tres estaciones del año egipcio.—Desde la mitad de la primavera, recogidas ya las cosechas, solo dejan ver una tierra gris y llena de agrietamientos.—En el equinoccio de otoño el Delta no es mas

UNIVERSIDAD DE HUELVA 2010

que una inmensa sábana de agua roja ó amarillenta, de cuyo seno se elevan las palmeras y las aldeas; y una vez retiradas las aguas, un suelo negro y fangoso. Pero durante el invierno la naturaleza despliega toda su magnificencia. Entonces la frescura, la fuerza de la vegetacion nueva, la abundancia de las producciones que cubre la tierra, hacen del Egipto una magnífica pradera, un campo de flores ó un océano de espigas.»

§. II.—**Primer período.—Desde los tiempos mas remotos hasta Sesostris.**—1. La historia primitiva del Egipto está envuelta en densas tinieblas. Sin embargo, las narraciones históricas, las tradiciones religiosas y los monumentos interrogados por los críticos modernos nos demuestran que el Egipto debió su primitiva organizacion política á un estado anteriormente organizado, cuyas colonias bajando hácia el Norte, llevaron consigo algunas artes industriales, algunas ideas religiosas hasta mas allá de las Cataratas de Siena. Estas colonias comenzaron á edificar ciudades, á construir templos alrededor de cuyos muros vinieron á reunirse los errantes habitantes del Egipto. La civilizacion, siguiendo asi el curso del rio, bajó por medio de colonias sucesivas de la *Tebaida* á la *Heptanomide* y de la Heptanomide al *Delta*.

2. ¿Quién fue este estado colonizador y civilizador del Egipto? *Meroé*, estado que la investigacion moderna sacó de entre sus ruinas.—La civilizacion de Meroé, que pregonan sus numerosos monumentos aun en pié ó en ruinas, descendió, segun acabamos de decir, con el curso del rio para esparcirse el por valle inferior. Esta civilizacion se adelantó hácia el Norte bajo la proteccion de Amon, la gran divinidad de Meroé.

3. Segun M. Heeren, una tribu etíope llegó á un alto grado de civilizacion, y creó el estado de Meroé.

4. Las poblaciones bárbaras del Egipto se sometieron á la supremacía de la inteligencia representada por las colonias de Meroé.—Organizóse entonces un gobierno teocrático, llamado por los sacerdotes egipcios el reino de los dioses y semidioses, representados por los ministros de su culto.—Por largo tiempo los sacerdotes gobernaron esclusivamente el Egipto. Sin embargo, andando el tiempo, viéronse precisados á dividir su poder con la casta de los guerreros, y entonces fue cuando, segun los sacerdotes egipcios, los hombres sucedieron á los dioses en el gobierno egipcio.

5. *Menes* fue, segun ellos, el primer hombre que reinó en Egipto.—Gobernó la Tebaida, único pais que no estuviese entonces cubierto por el Nilo, y comenzó la larga conquista de los reyes egipcios sobre este rio.—Puso los primeros cimientos de Menfis.

6. Sin embargo, el Egipto no sacudió del todo el yugo de su metrópoli, pues, segun dice Herodoto, desde Menes hasta Meris hubo ciento treinta soberanos, entre los cuales los sacerdotes nombraron diez y ocho reyes etíopes.

UNIVERSIDAD DE HUELVA 2010

7. El Egipto viera ya, segun refiere Manethon, diez y seis dinastías de reyes, cuando reinando Timaus ó Conchoris, una horda nomada penetró en Egipto por el istmo de Suez, y derribó los templos, las ciudades y todos los monumentos de que cubriera ya el suelo la naciente civilizacion egipcia. Estos conquistadores se fortificaron en la parte oriental del Delta, ocupando á Avaris y Menfis.—Estos conquistadores forman la dinastía de los *Hicsos* ó reyes pastores.—De uno de estos reyes fue ministro José, hijo de Jacob.—Dominaron el Egipto los Hicsos unos doscientos años, al cabo de los cuales trataron los egipcios de sacudir el yugo. Mifra-Thutmosis batió á estos bárbaros, y los arrojó del Egipto.—Amosis, su hijo, terminó esta espulsion con la toma de Avaris.—Uno de sus sucesores fue Mifra, que quiere decir *don de Phré*, esto es, don del sol, y que parece ser el Mœris de Herodoto, que hizo abrir el lago de este nombre; edificó alguna parte del palacio de Karnak y del sepulcro de Osimandias.—Mifra-Thumosis embelleció á Tebas, capital del alto Egipto ó Tebaida.

Amenofis II, el Memnon de los griegos, cubrió de magníficos monumentos la vasta estension de su imperio, desde el Mediterráneo hasta Soleb, en lo interior de la Etiopía.

Amenofis, llamado tambien Ramsés V, fue el padre del gran Sesostris. Los monumentos que todavía hoy subsisten en la Nubia comprueban sus conquistas. Durante este reinado salieron los hebreos de Egipto.

§. III. **Segundo período (1560.—617).—Desde Sesostris hasta la muerte de Psamiticus.**—Sesostris fue un rey conquistador, y su reinado el período mas brillante de la nacion egipcia.—Sesostris, segun Herodoto, sometió primero los pueblos de la costa del mar Eritrio.—Vuelto al Egipto, se puso á la cabeza de un numeroso ejército, atravesó todo el continente, pasando en seguida del Asia á la Europa, y sometiendo los escitas y los tracios, límite probable de sus conquistas, pues en este punto cesan de hallarse monumentos que testifiquen las victorias de este rey.—Cuando volvió de nuevo á Egipto, empleó en grandes obras la multitud de cautivos que condujo de los paises conquistados.—Parece tambien que Sesostris dividió el suelo del Egipto entre todos sus habitantes, asignando por suerte á cada uno un espacio cuadrado de igual tamaño, formando una renta de esta distribucion.

2. El Egipto llegó al apogeo de su gloria con Sesostris, el hijo del sol, el soberano del pueblo obediente.—Su hijo reinó en paz 60 años, y sus sucesores nada han hecho de grande.—Los sacerdotes, únicos depositarios de la historia egipcia, han trasmitido á la posteridad los nombres de Cheops y Chephrem acompañados de la maldicion.—«Todos los reyes egipcios, dice Herodoto, se habian hecho un honor de edificar alguna parte nueva al templo de Vulcano: solo los dos hermanos Cheops y Chephrem fueron una escepcion de esta regla. Ellos edificaron tambien, pero no templos, sino mo-

UNIVERSIDAD DE HUELVA 2010

numentos humanos. Levantaron para desgracia de los pueblos las dos grandes pirámides. Ni aun estas pirámides llevan su nombre: el pueblo indignado, añade Herodoto, quiso mejor darles el nombre de un pastor que pacia sus rebaños á su alrededor.»

3. El Egipto vuelve de nuevo al poder de Meroé en el año 700.—Ignoramos los acontecimientos de esta importante revolucion; pero es de suponer que la casta sacerdotal, oprimida por los guerreros, llamó en su auxilio ó ayudó en su invasion á los etíopes de Meroé, mas dóciles al yugo sacerdotal.—Sabako abandonó el trono y dejó de virey al sacerdote de Vulcano Sethos.

4. «Los egipcios quedaron de nuevo independientes á su muerte; pero como jamás supieron pasarse sin reyes, dice Herodoto, establecieron doce, entre los cuales dividieron todo el Egipto.—Un oráculo predijera que aquel de entre ellos que en el templo de Vulcano hiciera libaciones en una copa de acero reinaria sobre el Egipto.» Sucedió que hallándose un dia los doce reyes haciendo un sacrificio en el templo, como faltase una copa, Psamiticus cogió su casco, que era de acero, y llenó con él el objeto. Asustados con esto sus once compañeros, le relegaron en el Delta.—Consultado de nuevo el oráculo, contestó que Psamiticus seria puesto en libertad por unos hombres de acero que vendrian de la mar.—Unos piratas carios y jonios cumplieron este oráculo.—Estos estrangeros trastornaron la faz del Egipto, y rompieron su antigua organizacion. Psameticus no solo sujetó con su auxilio todo el Egipto, sino que estendió sus conquistas al esterior, especialmente sobre la Siria.

§. IV. **Tercer periodo.—Desde Necos hasta la conquista del Egipto por los persas: 617 á 525.**—Necos, hijo de Psamiticus, sucedió á su padre. Este rey emprendió comunicar el Nilo con el mar Rojo, y venció á los sirios.—Uno de sus sucesores fue Apries, que reinó felizmente 25 años: hizo la guerra á Sidon, y fue destronado por los egipcios, que colocaron en el trono á Amaris, oriundo de Sais y simple plebeyo, por lo cual era poco estimado de los grandes.—Herodoto cuenta un rasgo de este príncipe con este motivo.—Parece que entre sus ricas joyas tenia una gran vasija de oro, destinada á lavar los pies á sus convidados.—Mandó fundirla y hacer de ella la estatua de un dios.—Todos los egipcios veneraban esta imágen.—Convocándoles entonces les dijo: «Esta estatua está hecha de una vasija que estaba destinada para lavar los pies, y sin embargo es hoy justo objeto de vuestro culto.—Mi destino es semejante al de la vasija. Yo era en mi orígen un simple plebeyo; pero hoy soy vuestro rey, y tengo derecho á exigiros los respetos y honores que os está prescrito hacer á los de mi rango.»

El reino de Amaris es la última época floreciente del Egipto. «Jamás, dice Herodoto, fue el rio tan benéfico para la tierra, ni tan fecundo para los hombres.»—Contábanse entonces 20,000 ciudades todas habitadas.

UNIVERSIDAD DE HUELVA 2010

Amaris murió en el año de 526, y seis meses despues su hijo. Psamenicus estaba prisionero, y el Egipto sometido á los persas, cuya dominacion, que duró mas de 200 años, fue interrumpida mas de una vez por las revueltas de la casta sacerdotal, sostenida por los griegos. En 332 el Egipto fue conquistado por Alejandro, y gobernado despues de su muerte por Ptolomeo, uno de sus generales, cuya familia reinó sobre el pais hasta el año de 30 antes de J. C., época en que el Egipto se hizo provincia romana.

§. V. **Organizacion política. — Artes y ciencias de los egipcios.**—1. La organizacion política de los egipcios tenia por base la distincion de las clases, que eran siete: los sacerdotes, los guerreros, los pastores, los mercaderes, los intérpretes (desde Psameticus), y finalmente los marinos. Esta distincion era rigurosa en el orígen, porque, de la misma manera que en la India, la ley unia á los hijos á la profesion de sus padres. Pero la lucha de los sacerdotes y de los guerreros arruinó poco á poco esta organizacion. Oprimidos por los guerreros, los sacerdotes apelaron á los etíopes, que despues de haber reinado algun tiempo sobre el Egipto, les entregaron todo el poder. Vengáronse los guerreros abandonando á Sethos, que se vió forzado á recurrir á las castas inferiores á darles armas y á elevarlas casi á la condicion de guerreros. Asi vemos á Amaris hacerse rey de Egipto despues de haber ejercido por mucho tiempo el oficio de ladron.

«Los gefes de la casta sacerdotal, los pontífices, llamados *pironios*, es decir, el noble, el bueno, eran casi unos príncipes hereditarios. Sus estatuas eran colocadas en los templos, y siempre que figuran en la historia aparecen como los primeros personajes del estado. El resto de la casta era la parte instruida y sabia de la nacion.»

La casta de los guerreros era la mas preponderante despues de la sacerdotal.

Las demas castas formaban como un tercer órden en el estado.

La dignidad de rey era hereditaria. Sin embargo, los reyes tenian necesidad de la sancion divina dada por los sacerdotes, y esta ceremonia simulaba una eleccion. Los candidatos debian permanecer durante la eleccion cerca de Tebas, sobre la montaña de la Libia, donde estaban los sepulcros. Alli se hallaba la tienda del rey y la asamblea de los sacerdotes que procedian á la eleccion. Preguntados los dioses, y hecha aquella, el nuevo electo, seguido de un gran número de imágenes divinas, de sacerdotes y de pueblo, era conducido cerca del Nilo, donde le esperaba la barca real, que le trasportaba á la otra orilla: hacia en seguida su entrada en su palacio, probablemente en el de Karnak, donde se elevaba el templo de Amon, siendo desde entonces recibido en la corte sacerdotal y declarado rey. Pero un ceremonial severo prescribia el órden de todas sus acciones. Desde el amanecer el rey se levantaba y se entregaba á los negocios del estado. Venian en seguida los ritos sagrados, y era necesario asistir á ellos y á la lectura de

UNIVERSIDAD DE HUELVA 2010

los libros que le recordaban sus deberes. Algunos sacudieron esta especie de tutela ; pero los sacerdotes se vengaban en su memoria. Muerto el rey, la momia real se llevaba con gran pompa á la entrada del sepulcro , y permanecia espuesta al dolor ó á las maldiciones del pueblo. Cualquiera tenia entonces accion de venir á echarle en cara sus faltas. Un sacerdote pronunciaba en seguida su panegírico, recordando sus servicios y beneficios. La asamblea daba entonces su fallo sin apelacion. Cuando los aplausos sucedian al panegírico , anunciaba la absolucion del rey , y conducia la momia entre las bendiciones al lugar destinado á su eterno reposo. Si la desaprobacion popular condenaba la memoria del rey , era privado de funerales pomposos, y la autoridad del juez se estendia hasta á hacer borrar su nombre de los monumentos que le llevaban y de los anales nacionales.

El territorio estaba dividido en *nomes* , cuyo número variaba con los tiempos. «Un *nome* , dice un sacerdote egipcio , es una ciudad con su territorio circunvecino y los arrabales que encierra.» A la cabeza de cada *nome* estaban funcionarios públicos , cuya gerarquía bien arreglada aseguraba la completa ejecucion de las leyes.

2. Las artes y las ciencias han llegado á grande altura entre los egipcios. La astronomía y la geometría hicieron entre ellos grandes progresos. La arquitectura era sólida y poderosa en la ejecucion. Los templos egipcios, aunque no poseian la elegancia griega, tenian un carácter grandioso y colosal. La escultura y la pintura presentan el mismo carácter.

3. «Si el Egipto es un don del Nilo , no es menos cierto que su religion es la religion del Nilo, que le fecunda. Pero rodéale el desierto, y la religion del desierto es el culto de los astros. Ambos sistemas hallaremos en Egipto.

»Amenazada por el agua y por la arena , esta parte del Asia , está constantemente entre la vida y la muerte. Asi en su religion dominaban estas dos ideas. Pero ¿qué es la vida y la muerte mas que una metamorfosis , un cambio? De aqui en la religion egipcia la idea dominante de la metamorfosis y de emanaciones progresivas. Asi antes de ser *Isis* la gran diosa del Egipto , era *Ator* , la noche profunda.—Antes de la creacion Ator recibió el espíritu industrioso , y se trasformó en *Neith ;* en fin, trasformada y triunfante, se convirtió en Isis ó la naturaleza fértil y fecunda. En escala inferior estan los dioses que representan la naturaleza en sus diversos grados: *Hermes* la naturaleza inteligente; *Meph* la fuerza creadora; *Phta* la fuerza industriosa; *Meudes* el universo; *Osiris* , en fin , ó el poder fecundante.

»Al lado de la fecundidad , de la vida , se halla la muerte , al lado de Osiris, *Tifon.* Si Osiris da la fecundidad como sol y como Nilo , tendrá un enemigo que dará la esterilidad : este es Tifon, el mar , el desierto , el mal. Osiris es el dios de la luz , Tifon el de las tinieblas. Osiris nace , crece, muere; pero ¿quién le mata? Tifon, el dios del mal y de las tinieblas. Isis no

UNIVERSIDAD DE HUELVA 2010

puede consolarse de su pérdida, y va por todas partes buscando los miembros de su querido Osiris.»

»Asi en el Egipto, como en la India, como en todo pais en que domina una casta sacerdotal, hay siempre dos religiones: la de los sacerdotes, que procuran esplicarse á sí mismos los grandes hechos de la creacion y de los fenómenos de la naturaleza; y la del pueblo, que no aspirando á tanto, se contentaba con el fetichismo africano y con el culto de los animales. Todos eran sagrados entre los egipcios, y estaban consagrados á alguna divinidad.»

»El punto de contacto entre los dos cultos, el popular y el sacerdotal, era el buey, animal paciente y fuerte, que fecundiza la tierra con su trabajo. Pero para complacer al espíritu supersticioso de la multitud los sacerdotes exigian ciertos signos milagrosos para reconocer el buey Apis.»

SECCION II.—POBLACIONES ARAMENAS Ó SEMÍTICAS.

INTRODUCCION.

1. ¿Qué pueblos comprendia la rama caucásica, llamada aramena ó semítica?

1. Esta rama de la raza caucásica comprendia los asirios, los sirios, los judíos y los fenicios; esto es, los habitantes de todo el pais situado entre el Líbano, el Mediterráneo y el Tigris hasta el monte Tauro. Hablaremos primero de los sirios (1), luego de los fenicios, y finalmente de los asirios, cuyo imperio debe preceder al de los medos y los persas.

NÚM. 1.—SIRIOS.

1. ¿Dónde se hallaba situada la antigua Siria?—2. ¿Qué noticias tenemos de la antigua historia de la Siria?—3. Cuáles son los principales estados de la Siria y quiénes fueron sus fundadores?—4. ¿Quién reunió la Siria al imperio asirio?

1. La Siria propiamente dicha se estiende entre el Mediterráneo y el Eufrates: es un pais llano, atravesado por grandes carreteras del comercio asiático, y donde florecieron las ciudades de *Gesur*, *Damasco*, llamada el *Ojo del Oriente*, *Alamath* sobre el Oronte; *Balbeck* y *Palmira*, edificada por Salomon en el desierto, y una de las mas hermosas ciudades del Asia.

2. La antigua historia de la Siria solo nos es conocida por algunos hechos aislados y sin trabazon, de que hacen mencion accidentalmente los escritores hebreos, porque son de importancia para la historia de la Judea.

3. Los habitantes de la Siria eran originariamente de la misma raza que

---

(1) Despues de los sirios debiéramos ocuparnos de los judíos; pero de estos hemos tratado en la historia sagrada, tomo I de esta obra.

UNIVERSIDAD DE HUELVA 2010

los israelitas; pero se habian mezclado con los nomadas sus vecinos. Los sirios formaban ya un pueblo en el año 2,000 antes de J. C. y varios pequeños reinos, entre los cuales parece haber sido los mas poderosos: en Siria, *Damasco* y *Hamath;* y en Mesopotamia, *Soba* ó *Niubis*. Rohab (en 1050) fundó el reino de Damasco, reuniendo toda la Siria bajo su dominacion.

Aderezer, su hijo, fijó su residencia en Niubis, y sucumbió al fin bajo el poder de David, desapareciendo de la historia con su capital.

4. Hazael, llamado el *azote de Dios*, se apoderó del trono de Siria, venció á Israel y Judá, saqueó á Jerusalen y levantó la Siria al mas alto grado de poder. Finalmente, Rezin fue el último monarca sirio. Tiglat-Phalasar, rey de Asiria, le batió y condujo los habitantes de Damasco á Kir. Desde entonces los sirios permanecieron sometidos á los asirios, babilonios y persas. Despues de la destruccion del imperio persa por Alejandro, se elevó en la Siria un nuevo reino, el imperio poderoso aunque efímero de los Seleucidas.

Núm. 2.—FENICIOS.

1. ¿Han llegado hasta nosotros los anales del pueblo fenicio?—2. Origen de los fenicios y colonias que fundaron.—3. ¿Cómo cundió la civilizacion fenicia?—4. ¿Cuáles eran las principales ciudades de Fenicia?—5. ¿Cómo se formaron estas ciudades?—6. ¿Cómo se fundó la nueva Tiro?—7. ¿Qué vínculos unian estre sí estas ciudades?—8. ¿Cuál era la constitucion de las ciudades fenicias?—9. ¿Cuál era la religion de los fenicios?

1. Desgraciadamente no han llegado hasta nosotros los anales del pueblo fenicio, que tanto contribuyó por su comercio é industria á la civilizacion del antiguo mundo.

2. La Escritura, conforme con las tradiciones árabes, nos dice que Abrahan, habitante de la Caldea, fue el padre de la raza semítica. De sus dos hijos, Isaac fue el padre de los judíos, é Ismael el de los árabes. Los descendientes de Isaac pasaron á Egipto; pero arrojados por los etíopes, vinieron al pais de Canaan: aqui hallaron otros árabes, que fueron rechazados por ellos hasta las playas de la mar, donde tomaron el nombre de fenicios. «Este pueblo, teniendo ante sí la mar, detrás la Persia y el Líbano, del lado del Sur otros árabes descendientes como él de Ismael, y del lado del Norte el torrente de la invasion indo-europea, tomó la mar por su herencia. La poblacion, que se aumentó de una manera prodigiosa, le obligó á construir casas de seis á ocho pisos. Esta poblacion, acumulada sobre un punto imperceptible, vióse luego forzada á lanzarse en embarcaciones y á ir á fundar á otra parte una porcion de colonias, que se establecieran sobre las costas de la Italia, de Grecia y en las islas del mar Egeo. Pero luego que las poblaciones helénicas é italiotas llegaron hasta la mar y se entregaron al comercio y á la piratería, los fenicios les abandonaron sus establecimientos y los

UNIVERSIDAD DE HUELVA 2010

trasladaron, digámoslo asi, á España y al Africa. Aqui floreció Cartago, la colonia mas poderosa fundada en el mundo antes de las colonias inglesas.»

3. Los fenicios hicieron por largo tiempo el comercio de las tres partes del mundo. El Líbano les producia abundantes maderas para construir embarcaciones, y lanzándose en ellas llevaban sus mercancías y con ellas su civilizacion por do quiera.

4. La costa á que se habian retirado se cubrió de una manera rápida y prodigiosa de poderosas ciudades, entre las cuales descuellan *Aradas*, *Artaradas*, *Trípoli*, *Biblos*, *Beritia*, y especialmente *Sidon* y *Tiro*.

5. Todas estas ciudades, que existian simultáneamente á la época de la mayor prosperidad fenicia, levantáronse sucesivamente.—La mas antigua de todas fue *Sidon*, á quien Moisés llama *hija primogénita de Canaan*, madre del comercio y navegacion fenicia. Sidon fundó á *Tiro* para que le sirviese de escala comercial; pero muy pronto la hija sobrepujó y eclipsó á la madre. *Aradas*, otra colonia de Sidon, debió su orígen á las discordias civiles de la metrópoli, cuyos emigrados la fundaron. *Trípoli*, como su nombre lo indica, fue una colonia de las tres ciudades anteriores, esto es, de Sidon, Tiro y Aradas.

6. Brilló Tiro con todo su esplendor hasta que Nabucodonosor la tuvo bloqueada por espacio de trece años. En el intervalo de este largo bloqueo una gran parte de sus habitantes se trasladó á una isla próxima, donde se hallaban ya algunos habitantes y edificios. Aqui, pues, se levantó la nueva *Tiro*, que tomó toda la importancia de la metrópoli; y fue hasta la conquista de Alejandro la ciudad mas poderosa de la Fenicia y del mundo entero. Aunque no fue la capital de esta parte litoral de Asia que se llamó Fenicia, pues habia reyes en Sidon, Aradas y Biblos, sin embargo eclipsó en poderío é importancia á todas las demas, y se colocó indudablemente á la cabeza de la confederacion fenicia.

7. Asi, segun parece, las ciudades fenicias eran independientes entre sí, con sus constituciones y reyes particulares, pero unidas por la comunidad de orígen, religion é intereses comerciales.—Se ha conservado y llegado hasta nosotros una lista de los reyes tirios, que comienza con Hiram.

8. La constitucion de las ciudades fenicias, aunque monárquica, tenia algo de republicana; y no podia ser de otra manera, pues es imposible que los estados comerciantes, que solo subsisten por la libertad política, sean regidos por mucho tiempo por principios enteramente absolutistas. El comercio necesita seguridad é independencia; y alli donde es protegido, donde constituye, como en Fenicia, toda la vida de un pueblo, lleva siempre consigo las ideas de libertad, que no pueden asociarse con las formas despóticas. En efecto, las ciudades fenicias tenian ademas de sus reyes magistrados populares, y en ciertas épocas se reunia en Trípoli un consejo general de las ciudades fenicias, en cuyo consejo los reyes unidos al Sanhedrin de-

UNIVERSIDAD DE HUELVA 2010

liberaban acerca de los negocios de la confederacion. Ademas la religion encerraba la autoridad real en estrechos límites, y la casta sacerdotal era en Fenicia tan numerosa como poderosa.

9. Los fenicios adoraban las divinidades sirias. Baal, dios del sol, llamado tambien Adonis; Baaltis, diosa de la luna, que bajo el nombre de Astarte representaba tambien la tierra húmeda y fertilizada; Derceto, diosa de la pesca, y ademas los genios tutelares de la navegacion. Pero su dios supremo era Melcarth ó el Hércules tirio, mirado como el protector del comercio, y adorado bajo este título en su templo principal de la Nueva Tiro, en todas las ciudades y colonias.

NÚM. 3.—CARTAGINESES.

§. I. **Períodos de la historia cartaginesa.**—1. ¿Con quién se enlaza la historia de la Fenicia?—2. ¿En cuántos períodos puede dividirse la historia cartaginesa?

§. II. **Primer período.—Desde la fundacion de Cartago hasta el principio de la guerra con Siracusa.**—1. ¿Qué hay de notable en este primer período de la historia de Cartago.—2. Constitucion política de Cartago.—3. ¿En qué consistian las rentas de esta república?—4. Religion cartaginesa.

§. III. **Segundo período.—Desde la guerra con Siracusa hasta la de Roma.**—1. ¿Qué hay de notable en este segundo período de la historia cartaginesa?

§. IV. **Tercer período.—Desde la guerra con Roma hasta la destruccion de Cartago.**—1. ¿Qué hay de notable en la historia de este tercer período?

§. I. **Períodos de la historia cartaginesa.**—1. La historia de la Fenicia se enlaza naturalmente con la de Cartago, la mas brillante de las coconias de Tiro.

2. La historia de Cartago puede dividirse en tres períodos:

1.° Desde la fundacion de esta ciudad hasta el principio de las guerras con Siracusa: 883-480 antes de J. C.

2.° Desde el principio de la guerra con Siracusa hasta el principio de la guerra con Roma: 480-264.

3.° Desde el principio de las guerras con Roma hasta la destruccion de Cartago: 265-156.

§. II. **Primer período.—Desde la fundacion de Cartago hasta el principio de la guerra con Siracusa (883-480).**—1. Fábulas consagradas por una larga tradicion disfrazan la fundacion y la historia primitiva de Cartago. Lo que se cuenta de Dido, pretendida fundadora de esta ciudad, no puede conciliarse con la verdad histórica. Sin embargo, en lo que no cabe duda es que los trastornos políticos de Tiro ocasionaron la emigracion de un partido descontento que se dirigió hácia el norte del Africa, que ocupaban ya otras colonias fenicias, y obtuvo de los indígenas, median-

UNIVERSIDAD DE HUELVA 2010

te un tributo anual, el permiso de edificar una ciudad, cuya situacion fue elegida con tal acierto, que solo dependia de sus habitantes el hacer de ella lo que en efecto ha sido.

Aunque el engrandecimiento de Cartago debió ser lento, parece sin embargo que al finalizar este primer período de su historia consiguiera ya hacerse dueña de una gran estension de territorio en Africa y de posesiones coloniales de mayor consideracion aun.

Efectivamente, la dominacion cartaginesa en Africa se formó insensiblemente por la sujecion de los indígenas y por el establecimiento de colonias en los territorios conquistados. Las colonias fenicias de la costa formaron una liga ó confederacion con Cartago, aunque esta las trató con opresion y como si fueran ciudades conquistadas.

Estableciéronse luego los cartagineses en Melita (hoy Malta), Golos y en las Baleares, donde fundaron la ciudad de *Eresus*, y allí descansaban los barcos mercantes que iban á España y á las costas meridionales de la Galia.—La Cerdeña cayó tambien en su poder hácia mediados del siglo IV antes de Jesucristo. Estableciéronse igualmente estos audaces mercaderes en la isla de Córcega, y bajo pretesto de parentela se hicieron dueños de todas las colonias fenicias fundadas en la Sicilia.—Ignórase la época precisa de los primeros establecimientos que fundaron en España, por cuyo territorio se estendieron despues de la primera guerra con los romanos.

Finalmente, los cartagineses aparecen ya como temibles conquistadores desde el cuarto siglo del establecimiento de su república.—Magon y su familia tienen la gloria de haber estendido su dominacion en Sicilia, Cerdeña y Africa, al propio tiempo que Ciro, Cambises y Darío fundaban la monarquía persa, con la cual Cartago comenzó á mantener relaciones (550–480 antes de J. C.)

Estas conquistas, y la necesidad de conservarlas, produjeron la creacion del equipo de armadas y ejércitos considerables, que siguiendo la costumbre de los pueblos comerciantes se componian en gran parte de tropas mercenarias. Un ejército cartaginés era una reunion de pueblos diferentes y apartados. El número de ciudadanos cartagineses era siempre muy limitado. Este sistema, aunque desventajoso por sí, tenia la ventaja de que las derrotas que la república sufria en el esterior no le causaban ninguna pérdida con tal que tuviese dinero en sus arcas para pagar á nuevos mercenarios, y este rara vez faltaba á estos ricos republicanos. Este mismo sistema, favoreciendo eficazmente su comercio por medio de sus relaciones con tan diversos y apartados pueblos, acrecentaba los medios de henchir sus arcas de oro y de reparar sus pérdidas. Sin embargo, con semejante sistema la república estaba poco asegurada en su interior, y la imposibilidad de reunirse prontamente un ejército de esta especie debia hacerle temible todo ataque im-

UNIVERSIDAD DE HUELVA 2010

previsto; secreto que, adivinado por los romanos, les facilitó los medios de aniquilar á su soberbia rival.

El principal puerto militar de la república era su misma capital. Sus buques de guerra eran ordinariamente triremos, aunque desde su primera guerra con Roma usaron ya quinqueremos.

2. **Constitucion política de Cartago.**—La aristocracia de la riqueza, con una mezcla de democracia, formaban la constitucion política de la república cartaginesa.—Tres asambleas se dividian el poder: la gran asamblea, compuesta de ricos comerciantes; el consejo superior ó de los ciento, compuesto de los hombres mas notables de la república, y que en un principio no fue mas que una especie de comision sacada del seno de la gran asamblea; y las asambleas del pueblo, compuestas de todos los ciudadanos de la república; pero estas asambleas tenian muy poca influencia en los negocios del estado, y solo se reunian en circunstancias estraordinarias y cuando las otras dos asambleas juzgaban necesaria la intervencion del pueblo.—Dos sufetas ó reyes estaban colocados á la cabeza del gobierno, que sancionaban las medidas tomadas por las dos asambleas primeras. Pero cuando rehusaban la sancion, tenian estas el poder de ocurrir al pueblo, que decidia. La dignidad de los sufetas era casi toda honorífica. Presidian las asambleas, y su poder era vitalicio. Eran elegidos entre los miembros mas influyentes del senado, cuya eleccion ratificaba el pueblo. Este daba en general mas importancia á la eleccion de los generales que debian mandar los ejércitos de la república. Proponíalos el consejo de los ciento, y la gran asamblea y la asamblea del pueblo sancionaban sucesivamente el nombramiento.

3. **Hacienda cartaginesa.**—Las rentas de la república consistian: 1.° en los tributos que sacaban de las ciudades aliadas y sujetas de Africa; 2.° en los pagados por las provincias esteriores, y particularmente por la Cerdeña; 3.° en los que pagaban las hordas nomadas; 4.° en los derechos de aduana ó de peaje; 5.° en los productos de las minas, particularmente de las de España, que eran muy ricas.

4. **Religion de los cartagineses.**—Cartago tuvo en un principio la misma religion que la Fenicia; pero sus relaciones con la Libia, la Grecia y la Sicilia mezclaron en ella un gran número de prácticas y elementos estraños. Su principal divinidad era *Moloch*, á quien inmolaban víctimas humanas. Su estatua era de acero, sus brazos estaban pendientes, y sus manos, sobre las cuales se colocaban los niños que le sacrificaban, estaban inclinados hácia la tierra, encima de una hornilla, á fin de que estas desgraciadas víctimas cayesen inmediatamente en el fuego. Las demas divinidades cartaginesas eran *Astarte* ó *Astaroth*, que los romanos llamaron *Juno; Melcarth*, el *Hércules Tirio*, genio tutelar de todas las colonias fenicias; *Es-*

UNIVERSIDAD DE HUELVA 2010

mun ó Esculapio, y finalmente *Ceres* y *Proserpina*, á quienes erigieron un templo despues de sus primeros reveses de la Sicilia.

§. III. **Segundo período.—Desde el principio de la guerra con Siracusa hasta el principio de la guerra con Roma (480-264).**— El objeto principal de la política cartaginesa durante los dos siglos de este período ha sido constantemente la posesion de la Sicilia. Sin embargo, el poder creciente de Siracusa, que tendia tambien á la dominacion de esta isla, se la disputó encarnizadamente á la república de Cartago.

La primera espedicion de esta república contra la isla fue dirigida por Amilcar, hijo de Magon, en virtud de los tratados de la república con Jerges.—Reinaba entonces Gelon en Siracusa, que saliendo al encuentro de los cartagineses, obtuvo sobre ellos una sangrienta victoria en Himera, que sitiaba Amilcar, el cual desesperado se precipitó en la misma pira en que al principio de la batalla habia quemado víctimas humanas para hacer propicias las sanguinarias divinidades de Cartago. La armada entera de esta república fue quemada por los vencedores, que no se mostraron muy exigentes, pues se contentaron con obligar á los cartagineses á pagarle dos mil talentos de oro y á impedirles los sacrificios humanos.

A estos acontecimientos se siguió un período de setenta años de tranquilidad, del cual poco tenemos que decir respecto á Cartago.—Amilcar habia dejado tres hijos: Imilcon, Hannon y Giscon: su hermano Asdrubal tenia tambien igual número de hijos: Annibal, Asdrubal y Safo. Todos los negocios de la república estaban en poder de esta amilia de generales, que reunian el poder ejecutivo y la autoridad judicial. Para contener su ambicion fue creado el Consejo de los Siete, cuyo poder degeneró luego en un verdadero despotismo.

Pero volvamos á Sicilia. Por los años de 410 empezaron de nuevo las hostilidades. Imilcon obtuvo en un principio algunas ventajas; pero la peste le precisó á reembarcarse.—Siracusa quiere vengarse de la ciudad de Segesto, aliada de Cartago; pero Annibal desembarca de nuevo en Sicilia, y Silinonte é Himera, aliadas de Siracusa, caen en su poder, regresando á Cartago con un inmenso botin.—La república concibió entonces el proyecto de apoderarse de toda la isla. Annibal y su sobrino Imilcon son enviados de nuevo al frente del ejército cartaginés, que puso sitio á Agrigento, la principal ciudad de la Sicilia despues de Siracusa. La peste arrebató á Annibal; pero Imilcon se apoderó de la ciudad á pesar de los esfuerzos de los siracusanos. Nuevas ventajas por parte de los cartagineses obligaron á Dionisio el Antiguo, que reinaba entonces en Siracusa, á admitir la paz que la peste forzó á pedir á Imilcon; paz que estendió la dominacion de la república cartaginesa por una gran parte de la isla.

Dionisio solo aceptara la paz para prepararse á la guerra. Motia, plaza cartaginesa, pasó á su poder despues de una vigorosa defensa.—Pero al si-

UNIVERSIDAD DE HUELVA 2010

guiente año Imilcon volvió á Sicilia, se apoderó de Palermo, Erix y Catana, sitiando á la misma Siracusa. Magon derrotó tambien la armada enemiga, y entró cargado de sus despojos en el puerto de Siracusa. La peste que se declaró en el ejército enemigo vino en socorro de esta ciudad.—Dionisio aprovechó esta circunstancia para dar un ataque general, de que salió vencedor.—La armada enemiga fue quemada. Imilcon obtuvo de Dionisio por trescientos talentos el permiso de embarcarse con solo los soldados cartagineses.

Este desastre puso á Cartago en el mayor peligro. Irritados los africanos de que hubiesen sido abandonados sus compatriotas en Sicilia, corrieron á las armas, y vinieron á poner sitio á Cartago. La falta de gefe enemigo salvó esta república.—Repuesta de sus pérdidas, envió un nuevo ejército á Sicilia á las órdenes de Magon. Dionisio le salió al encuentro, y se ajustó entre ambos una paz que duró nueve años, despues de los cuales volvió á empezar la guerra con alternativas, que no tuvieron un resultado decisivo.

Empero muerto Dionisio el Antiguo, el reinado borrascoso de Dionisio el Jóven presentó una ocasion propicia para Cartago. Magon desembarcó en el mismo puerto de Siracusa.—Esta ciudad pidió socorro á Corinto, que le envió á Timoleon.—Magon volvió á Cartago, donde se suicidó para escapar á su condena; pero su cuerpo fue clavado en una cruz y espuesto á las miradas del pueblo.

Amilcar y Annibal condujeron á Sicilia un nuevo ejército, y marcharon contra Siracusa. Timoleon vino á su encuentro, y obtuvo una señalada victoria cerca del rio Crimisa.—La república pidió entonces la paz, que Timoleon le otorgó á condicion de que el rio Halicus seria el límite del territorio cartaginés en Sicilia.

Veinte años despues Agatocle era tirano de Siracusa. Amilcar mandaba las fuerzas cartaginesas en Sicilia. Agatocle vino á presentarle la batalla á Himera; pero Amilcar fue vencedor, y vino á poner sitio á Siracusa.—Agatocle concibe entonces el atrevido proyecto de llevar la guerra al Africa.—Una estratagema le libra de la armada cartaginesa, y á pocos dias desembarca á corta distancia de Cartago. Entonces entusiasma á sus soldados, á quienes persuade quemen sus buques á fin de que peleen con mayor ardor viendo la imposibilidad de la retirada, y los conduce por entre deliciosas campiñas contra la ciudad mas próxima.—La alarma se esparce por Cartago con estas noticias. Bomilcar y Hannon se ponen al frente del ejército; pero son vencidos.—La defeccion de los súbditos y aliados cartagineses en Africa viene á aumentar la consternacion de la república. Buques cargados de ofrendas á los dioses parten para Tiro. Sacrifícanse á Moloch víctimas humanas de las principales familias.—Empero Agatoche continuaba su marcha triunfante. Ofelas, rey de Cirinaica, habia venido á engrosar su ejército, y Bomilcar pretendia apoderarse del poder supremo en Cartago.—Asi las cosas, las de

UNIVERSIDAD DE HUELVA 2010

Siracusa hicieron volver á ella á Agatoche, que dejó su ejército en Africa bajo el mando de sus dos hijos.—Los cartagineses levantan tres ejércitos, cuyo mando dan á Adherbal, Hannon é Imilcon.—Estos fuerzan á los hijos de Agatoche á encerrarse en Tunez.—Aquel á su regreso de Africa se resuelve á dar una batalla, cuyo éxito le fue adverso. Entonces volvió á embarcarse para Sicilia, y su ejército cayó en poder de los cartagineses. Al año siguiente firmaron estos con Agatoche un tratado de paz.—Duró esta paz veinte y cinco años, durante los cuales murió Agatoche, y la democracia se restableció en Siracusa. Sitiáronla los cartagineses por mar y tierra.—Llamaron los siracusanos en su socorro á Pirro, que se habia desposado con una hija de Agatoche. Sin embargo, Pirro fue vencido, y los cartagineses se apoderaron de toda la Sicilia.

§. IV. **Tercer período.—Desde el principio de la guerra con Roma hasta la destruccion de Cartago.**—Las guerras entre Roma y Cartago fueron una consecuencia inevitable de la rivalidad de dos potencias conquistadoras, cuando sus conquistas se aproximan demasiado.

La primer guerra con Roma, que duró 23 años, y en que se trataba si los cartagineses conservarian la posesion de la Sicilia, fue en cierto modo decidida por Hieron, rey de Siracusa, que abrazó el partido de los romanos.

Siguióse á esta guerra otra civil de tres años y medio, que hubiera ahorrado á los romanos la destruccion de Cartago si el valor heroico de Annibal no la hubiese salvado. La enemistad de este con Hannon el Grande le obligó á buscar su apoyo en el pueblo contra la autoridad del senado.

La Sicilia y la Cerdeña pasaron á poder de los tiranos.—Entonces los Barcas concibieron el proyecto de conquistar nuestra España.—Durante los nueve años del mando de Amilcar y de los ocho de Asdrubal, su yerno y sucesor, toda la parte meridional de España hasta el Ebro fue sujeta á la dominacion de Cartago.—Solo un tratado con los romanos, que prescribia la independencia de Sagunto, detuvo todo progreso ulterior. Asesinado Asdrubal, la faccion barcina logró nombrar por su sucesor á Annibal, hijo de Amilcar, y de edad de 20 años.—La segunda guerra con Roma duró 17 años. La España, la Italia y el Africa fueron sucesivamente su teatro.—La segunda paz con Roma redujo á Cartago á un simple estado comerciante bajo la tutela del vencedor.—Masinisa, hecho reconocer por rey de Numidia, era el mayor enemigo de Cartago, pues que le privaba de sus mejores soldados. Sin embargo, Annibal logró destruir la faccion oligárquica que ejercia una especie de inquisicion, y las rentas públicas presentaron un estado floreciente. Instruida Roma de los proyectos de Annibal, obligó á este ilustre general á fugarse á Asia. Entonces Cartago cayó de nuevo bajo la dependencia de Roma.—Masinisa comenzó entonces desmembrado bajo la proteccion de Roma el territorio cartaginés en Africa.—Finalmente, los manejos ocul-

UNIVERSIDAD DE HUELVA 2010

tos de los romanos preparon la tercera guerra de Roma contra Cartago, que se terminó con la destruccion de esta ciudad (1).

Núm. 4.—ASIRIOS.

§. I. **Primer imperio de Asiria.**—1. ¿Cuál fue el asiento de los imperios asirios?—2. ¿Quién fundó á Babilonia y Nínive?—3. ¿Qué descripcion hace Herodoto de Babilonia?—4. ¿Es fácil fijar la época de la fundacion de esta ciudad?—5. Historia de la Asiria hasta Ninias.—6. ¿Con quién comienza la serie vergonzosa de los reyes asirios?—7. ¿Cuándo comenzó el imperio asirio á dar de nuevo señales de vida y qué pasó hasta Asaradon?—8. ¿Cuándo termina el primer imperio asirio, segun Diodoro?—9. ¿Y segun Herodoto?

§. II. **Monarquía babilónica.**—1. ¿Cuándo se hicieron los babilonios independientes de Nínive?—2. ¿Cuándo se apoderaron los caldeos de Babilonia y qué imperio fundaron?—3. ¿Con quién comienza el poder del nuevo reino?—4. ¿Hay algo de notable en los sucesores de Nabucodonosor hasta Baltasar? ¿Por qué es célebre este príncipe?

§. I. **Primer imperio de Asiria.**—1. «El imperio, y mejor, los imperios de Asiria tuvieron por asiento los paises situados entre el Tigris y el Eufrates, tierra de desolacion, donde los trabajos del hombre fueron periódicamente destruidos por nuevas invasiones. Cuéntanse allí hasta seis ó siete grandes capitales, hoy destruidas ú olvidadas.—Babilonia, la gran ciudad del Oriente, ha desaparecido, lo mismo que Nínive su rival.»

2. «Chus, dice el Génesis, engendró tambien á Nemrod, que comenzó á ser poderoso sobre la tierra.

»La ciudad capital de su reino fue Babilonia, ademas de las de Arach, Achad y Chalana en el pais de Sennar.

»Desde este pais pasó á la Asiria, donde edificó á Nínive, la ciudad de Rohoboth y de Chalé.»

3. He aquí la descripcion que hace Herodoto de Babilonia:

«La ciudad, dice, está situada en una vasta llanura, y forma un cuadrado perfecto, del cual cada lado es de ciento veinte estadios: el recinto total es por consiguiente de 480 estadios. Tal es la estension de Babilonia, edificada ademas con una magnificencia que la hace muy superior á las demas ciudades que conocemos. Está rodeada, primero con un foso muy profundo, ancho y lleno de agua, y luego con un muro, cuyo grueso es de cincuenta codos reales y su altura de doscientos.—La ciudad está dividida en dos grandes porciones por el rio que corre en medio. Este rio es el Eufrates, que viene de la Armenia: es ancho, profundo, rápido, y va á unirse con el mar de Eritrea.—El interior de la ciudad, lleno de casas de tres y cuatro pisos, está atravesada por calles tiradas á cordel, que se cortan en

(1) Véase la historia romana, donde se hallarán mayores detalles del tercer período de la de Cartago.

UNIVERSIDAD DE HUELVA 2010

ángulos rectos, las unas paralelas y las otras perpendiculares al rio.—En el centro de cada una de las dos porciones de la ciudad está el palacio real, y el monumento de puertas de bronce consagrado á Júpiter Belo. Es cuadrangular, y cada lado puede tener dos estadios. En el centro se eleva una torre sólida, sobre esta primer torre está edificada otra, sobre esta una tercera, y asi hasta ocho. Se puede subir á la cumbre de todas por medio de una rambla que circuye por la parte de afuera cada una de ellas. Sobre la última torre se halla una gran capilla, donde hay una cama muy ancha, magnificamente cubierta y próxima á ella una mesa de oro.—Herodoto añade aun otras particularidades de menos interés.

4. No es fácil fijar la época de la fundacion de Babilonia por Nemrod, aunque se cree fundadamente que seria unos 3,000 ó 2,000 años antes de Jesucristo.

5. Sin embargo, la historia del imperio asirio no es por mucho tiempo mas que una larga serie de tradiciones mitológicas. Parece que uno de los sucesores de Asur, rey de Nínive, sujetó la Babilonia y le impuso un tributo anual; aunque la verdadera fundacion del imperio asirio, cuya capital fue Nínive, se atribuye á Nino. El sometió la Armenia, batió á los medos y pasó á la Bactriana. Detúvose ante los muros de Bactres, su capital. Semíramis, muger de Ones, uno de sus oficiales, le indicó el medio de tomar esta ciudad.—Nino en agradecimiento se casó con ella.

Mil prodigios rodean la cuna de Semíramis. Segun las tradiciones orientales, fue hija de la diosa Derceto, que la abandonó y fue alimentada por unas palomas.

Semíramis fue la gran reina de Asiria: sus conquistas fueron grandes, y llegaron hasta mas allá del Indo, si hemos de dar fe á algun historiador. Pero lo que la hizo mas célebre fueron los grandes monumentos y trabajos con que embelleció á Babilonia.—Semíramis tuvo un fin trágico, y fue víctima de la ambicion de su hijo Ninias, que la quitó la vida con el poder.

6. Con Ninias, rey afeminado, comienza la serie vergonzosa de los reyes asirios, que se dejaron arrebatar una á una todas las conquistas de sus predecesores.

Sin embargo, á mediados del siglo VIII el imperio asirio comenzó á dar de nuevo señales de vida con motivo del cisma de las doce tribus de Israel. El primer rey asirio que tomó parte en las querellas de Judá é Israel fué Ful. No obstante, mientras este estendia su influencia al occidente, perdia terreno al mediodía.—Babilonia era demasiado poderosa para hacer el papel de subalterna. Nabonasar, su gobernador, fundó una especie de reino particular.—Tiglat Falasar, sucesor de Ful, se contentó con hacerle pagar un tributo; pero se vengó de esta pérdida por sus conquistas sobre la Siria y la Palestina.—Salmanasar sucedió á Tiglat.—Este rey conquistó á Samaria, cuyos habitantes trasladó á la Asiria, poblando la Samaria con los de Babi-

UNIVERSIDAD DE HUELVA 2010

lonia y otras ciudades de su imperio.—Salmanasar no limitó sus conquistas á la Judea, y emprendió tambien dos espediciones contra la Fenicia, que no tuvieron todo el éxito que deseaba.—Sennacherib, hijo y sucesor de Salmanasar, amenazó el reinado de Judá y el de Egipto su aliado.

8. Asaradon, el Sardanápalo de los griegos, termina el primer imperio asirio, segun Diodoro.—«Cada año, dice, todos los pueblos sometidos á los asirios enviaban á Nínive, residencia del rey, cierto número de soldados mandados por los generales elegidos por el rey. Este ejército se renovaba anualmente; pero sucedió que en tiempo de Sardanápalo, los pueblos, cansados de esta dominacion, se sublevaron. Los sátrapas de Babilonia y de Media, Belesis y Arbaces, se pusieron á la cabeza de este movimiento. Sardanápalo se defendió largo tiempo con valor y batió en tres batallas sangrientas á los medos y babilonios; pero habiendo ganado estos un ejército de bactrianos que marchaba al socorro del rey de Asiria, vinieron á sitiarle en su capital. Mantúvose en ella aun dos años; pero habiendo derribado el Tigris en una avenida veinte estadios de muralla, Sardanápalo hizo levantar en medio de su palacio una inmensa pira, donde amontonó todos sus tesoros y se quemó con todas sus mugeres y siervos de su palacio (717 antes de J. C.)»

9. Pero, segun Herodoto, Nínive y su imperio no habian sido destruidos por la revolucion de 717, pues parece que los pueblos sublevados se contentaron con reconquistar su independencia, volviéndose á su patria satisfechos de haber abatido el poder de los ninivitas. Parece que un pariente de Sardanápalo, llamado por los historiadores Nino el Jóven, fue el gefe de una nueva dinastía que no tardó en hacer tentativas para restablecer su poder en la Babilonia y en la Siria.

«Fraorte (rey de Media), dice Herodoto, volvió sus armas contra los asirios, yo entiendo aqui por asirios los que habitan la ciudad de Nínive, y que habian sido los amos de las demas naciones. Aunque debilitados por la pérdida de sus aliados, cuya mayor parte les habian abandonado y quedado solos, estaban aun en su estado floreciente, y resistieron á los ataques de Fraorte....» «Pero, añade Herodoto, perdió en esta guerra su numeroso ejército y pereció él mismo en el combate. Ciajaro, su hijo, le vengó, pues venció á los asirios, puso dos veces sitio á Nínive, y finalmente tomó esta plaza el año de 597.

»Nínive fue destruida; pero el nombre de imperio asirio subsistió aun en Babilonia.»

§. II. **Monarquía babilónica.**—1. «Hemos visto que en los primeros tiempos Babilonia formaba un reino separado, que cayó bajo la dominacion de los reyes ninivitas. En toda la duracion del imperio asirio Nínive fue la capital, y Babilonia, á pesar del esplendor que debia á los trabajos de Semíramis, era gobernada por un sátrapa ninivita.» Pero Babilonia era de-

UNIVERSIDAD DE HUELVA 2010

masiado poderosa para contentarse con el papel secundario. Hácia mediados del siglo VIII sus gobernadores tomaron el título de reyes, aunque tributarios de Nínive. El movimiento de 717 les hizo completamente independientes.

2. Pero no gozaron por mucho tiempo de su libertad. Un pueblo nomada, conocido bajo el nombre de caldeos, bajó de las montañas del Kurdistan, inundó el Asia meridional, y se hizo dueño de la Siria y de la Babilonia.—Babilonia fue la capital del nuevo imperio caldeo-babilónico, que fue el segundo imperio asirio.—Consérvanse poquísimos detalles de esta importante revolucion; y Nabopolasar, príncipe que reina en esta época en Babilonia, parece un personaje poco notable. Quizá la invasion de los escitas sea la causa del poco brillo del principio del imperio caldeo-babilónico.

3. Pero con Nabucodonosor, célebre conquistador (604-561), comienza el poder del nuevo reino. El Egipto, la Palestina y la Fenicia cayeron en su poder.—Emprendió primero la conquista del Egipto, que hizo con estraordinaria rapidez. Jerusalen fue por dos veces teatro de sus triunfos. Joaquin, rey de Judá, fue trasladado á Babilonia con su madre, sus criados y con todos los principales de Jerusalen, en número de 10,000 cautivos. «Llevóse tambien, dice la *Biblia*, los tesoros de la casa del Señor y los tesoros de la casa del rey.»—Colocó por rey en Jerusalen á Matatias, tio de Joaquin, y le llamó Sedecias.—Pero en otra nueva espedicion Nabucodonosor atacó á Sedecias, se apoderó de Jerusalen y puso fin al reino de Judá.—La conquista de Fenicia no le fue tan fácil.—Tiro se resistió trece años; pero al fin sucumbió al vencedor babilónico.—Sus historiadores le atribuyen aun otras conquistas, y á creerles, Nabucodonosor ha recorrido toda el Africa y hasta la España.—Nabucodonosor embelleció á su capital Babilonia. A él se deben los magníficos *jardines pensiles*, que figuraban montañas plantadas de toda especie de árboles. Parece que estas obras prodigiosas fueron ejecutadas para divertir á su esposa, que habiendo sido criada en Media, deseaba gozar de la misma vista que le ofrecian sus montañas natales. Esta esposa de Nabucodonosor es probablemente la reina Nitocris, de que habla Herodoto, y que habrá gobernado en su lugar durante la enfermedad de su esposo, enfermedad que testifican los profetas.

4. Nada hay notable en los reinados de los sucesores de Nabucodonosor hasta Baltasar, donde termina el segundo imperio asirio ó caldeo-babilónico.—Baltasar daba un gran festin á los grandes de su corte. Cuando estaba ya medio embriagado, «mandó que le trajesen los vasos de oro y plata que Nabucodonosor habia traido de Jerusalen.»—Bebió en ellos el rey y los grandes de su corte. Pero una mano invisible escribio en la pared *Mane, Thecel, Fare.*

Mandó el rey venir á los magos, los caldeos y los augurios para que el

UNIVERSIDAD DE HUELVA 2010

interpretaran estas palabras ; pero nadie pudo leerlas ni darles interpretacion.—Llamado Daniel, las interpretó asi :

«Dios ha contado los dias de vuestro reino, y marcado su fin.

»Habeis sido pesado en la balanza, y se os encontró muy ligero.

»Vuestro reino ha sido dividido, y ha sido dado á los medos y á los persas.»

»Esta misma noche Baltasar, rey de los caldeos, fue muerto.»

Y en efecto, en esta noche, Ciro, rey de los persas y los medos, entraba en Babilonia (538), y levantaba un nuevo imperio sobre las ruinas de los dos imperios asirios.

SECCION III.—POBLACIONES IRANIANAS.

CONSIDERACION PRELIMINAR.

1. ¿Qué nos revelan las ruinas de Persépolis y á qué se llama Iran?

1. En la antigua provincia de Persia, en el paraje donde la parte montañosa del pais viene á encontrar la llanura, en el lugar llamado hoy *Tchil-Minar* ó las *Cuarenta columnas*, se hallan las ruinas de Persépolis.—Heeren describe estas ruinas magníficas, ruinas que revelan una antigua civilizacion, no menos que la industria, las artes del lujo y la religion persa: todo ello nos revela que no es indígena. Pero no es solo la Media, sino la Bactriana, la que hallamos en este exámen. De Bactria parte O'Chenchid para convertir todo el *Iran* á la doctrina de Ormuzd.—«Asi los persas son los herederos de aquella civilizacion antigua, que tuvo sin duda su cuna en el Indo, que tomó en Bactria una forma religiosa mas pura, y en la Media una industria mas activa y mas rica, porque los persas eran sin duda de la misma raza que los medos y los bactrianos. Entre el Tigris y el Indo, al Oeste y al Este, entre el Oxus y el mar de las Indias, al Norte y al Sur, se habia primitivamente esparcido un pueblo, cuya tez y facciones distinguen de los indios y de los mogoles, y cuya lengua separa de la raza semítica, esparcida entre el Tigris y el Mediterráneo. Su lengua tiene un nombre comun, el *Zend*; su pais se llama tambien con un mismo nombre, el *Iran*.

NÚM. 1.—BACTRIANOS.

1. Sucinta idea de la Bactriana y de su historia.

1. La Bactriana se estendia á lo largo del Oxus hasta la India.

La historia no nos indica quiénes fueron sus reyes. Sabemos solamente por las tradiciones asirias que los bactrianos fueron conquistados por Nino y Semíramis, convirtiéndose en una satrapía del imperio asirio. Despues de

UNIVERSIDAD DE HUELVA 2010

la caida de Sardanápalo, la Bactriana quedó independiente; pero no tardó en caer bajo el yugo de los medos.—«Hoy *Bactria*, ó mas bien Balk, no es mas que una ciudad pobre; pero sus ruinas, que se estienden á lo lejos, atestiguan su antiguo esplendor, y en los recuerdos de los orientales pasa por la mas antigua ciudad del mundo y la cuna de sus reyes: llámanla la *ciudad santa* y la *madre de las ciudades.*»

Núm. 2.—MEDOS.

1. ¿Qué estension tenia la Media y qué nos revela su civilizacion?—2. Sucinta reseña de la hstioria de Media.

1. La Media era próximamente de la misma estension que nuestra España, y uno de los paises mas ricos y mas fértiles del Asia.

La industria de sus habitantes habia llegado á tal punto de esplendor, que su trage se hizo comun en todas las cortes orientales por su riqueza y elegancia.

Ecbatana era su capital. «Sus murallas dice Herodoto que formaban una serie de recintos circulares, estaban dispuestas de manera que cada muro encerraba otro mas elevado, pero solamente de la altura de las almenas; y como el terreno sobre que descansaban estas construcciones tenia la forma de una colina, cada uno de los muros interiores podia defender fácilmente en un ataque al que dominaba. Las almenas de cada muralla se distinguian cada una por un color diferente. Las de la primera eran blancas; las de la segunda, negras; las de la tercera, rojas; las de la cuarta, azules; las de la quinta verdes. De las dos últimas, la sesta las tenia plateadas, y la sétima, doradas. En la última se hallaban los tesoros y el palacio del rey.»—Polibio nos ha conservado la descripcion de este palacio.—«Este palacio, dice, tiene siete estadios de circunferencia: tal es la riqueza del trabajo y los adornos en cada una de sus partes, que puede hacer juzgar de los abundantes recursos de los que fundaron este edificio. Toda la armazon era de madera de cedro y de ciprés; pero no estaba descubierta en ninguna parte, sino revestida de láminas, ya de plata, ya de oro: las tejas eran de plata.»

Tanta magnificencia supone en los medos un largo esplendor; pero solo poseemos las noticias que nos da la corta narracion de Herodoto.

2. Segun este historiador, los medos luego que sacudieron el yugo asirio habitaban en poblaciones cortas y esparcidas por todo el territorio. La anarquía reinaba por do quiera.—Deyocés, que gozaba de gran reputacion de justicia, fue elegido rey, y por su órden se construyó Ecbatana y su palacio. «Reunió asi en un solo estado, y bajo su obediencia, todas las diferentes tribus de que se componia la nacion meda.»—Despues de su pacífico reinado de cincuenta y tres años, murió, dejando por sucesor á Fraortes, su hijo. Este hizo la guerra á los persas, que redujo á vasallos de los medos.—

UNIVERSIDAD DE HUELVA 2010

A la cabeza de estas dos naciones sujetó el Asia, y finalmente revolvió sus armas contra Nínive, ante cuyos muros halló la muerte.—Ciajaro, su sucesor, fue detenido en sus conquistas por los escitas, que se apoderaron de toda el Asia, de que fueron poseedores durante veinte y ocho años.—Sin embargo, Ciajaro y los medos atrajeron estos bárbaros á banquetes donde degollaron gran parte.—De esta manera volvieron los medos á dominar el Asia.—Ciajaro murió despues de un reinado de cuarenta años.—Astiage, su hijo, heredó el imperio.—Nínive fue tomada y destruida el año de 597.

Núm. 3.—PERSAS.—CIRO.

§. I. **Leyenda de Ciro.**—1. ¿De quién era nieto Ciro, segun Genofonte?—2. ¿Por qué es mas verosímil la narracion de Herodoto?

§. II. **Estado del Asia Menor á la subida de Ciro al trono.**—1. Idea del Asia Menor en general.—2. Idea de la Misia y de su historia.—3. Idea de la Caria y de la Siria.—4. Idea de la Licia.—5. Idea de la Panfilia, Pisidia é Isauria.—6. Idea de Silicia.—7. Idea de la Capadocia.—8. Idea de la Paflagonia.—9. Idea de la Bitinia.—10. Idea de la Frigia.—11. Idea de la Lidia.

§. III. **Conquista de la Lidia y de la Jonia por Ciro.**—1. ¿Cómo hizo Ciro la conquista de la Lidia y de la Jonia?

§. IV. **Conquista de Babilonia por Ciro.**—1. ¿Cómo hizo Ciro la conquista de la Babilonia?

§. V. **Espedicion de Ciro contra los masagetas.—Su muerte.**—1. ¿Qué hay de notable en la espedicion de Ciro contra los masagetas?

§. I. **Leyenda de Ciro.**—1. Si hemos de dar fe á Genofonte, Ciro era nieto de Astiages, que para unir las dos naciones casó su hija Mandana con el gefe de los persas, de cuyo enlace nació Ciro, que se batió por su abuelo contra los reinos de Babilonia y Lidia.

2. La narracion de Herodoto es mas verosímil.—Segun este, Astiages dió en efecto en matrimonio á su hija Mandana á un señor persa llamado Cambises.—Astiages soñó que de su hija naceria una viña, cuyas ramas se estenderian por toda el Asia. En virtud de la interpretacion que los magos hicieron de este sueño, hizo venir á su corte su hija que se hallaba en cinta, y luego que dió á luz un niño mandó á Harpagus le diese muerte. Prometió Harpagus obedecerle; pero no queriendo ejecutar por sí esta órden cruel, rogó al pastor Mitrídates que lo hiciese. Movido este á compasion, y en virtud de los ruegos de su esposa, hizo que esta criase al hijo de Mandana en lugar de su propio hijo que acababa de morir. El cadáver de este fue presentado á los siervos de Harpagus, que le juzgaron el hijo de Mandana. Sin embargo, este fue criado por la muger de Mitrídates, y conocido en lo sucesivo bajo el nombre de Ciro. A los diez años los demas pastores le eligieron rey en sus juegos, y como uno de sus compañeros no quisiese obedecerle, le mandó azotar. Este hecho, y la respuesta que dió á Astiages, hizo sospechar á este la superchería, é interrogado el pastor descubrió la

UNIVERSIDAD DE HUELVA 2010

verdad. Astiages para castigar á Harpagus hizo servir á este en una cena el cuerpo de su propio hijo, y envió á Ciro á la casa de sus padres en Persia. La muger del pastor se llamaba *Spaca*, que en medo quiere decir perra, y de aquí la creencia de que Ciro había sido alimentado por una perra. Ciro había llegado á la virilidad, y era el mas robusto y amado de su edad. Harpagus ardia en sed de venganza, y Astiages se había hecho odioso á los medos por su crueldad. Harpagus les persuade á que le destronen y coloquen á Ciro en su lugar. Advertido este, se vale de una estratagema para persuadir á los persas á que le sigan. Instruido Astiages, envia á Ciro sus órdenes para que se le presente; mas este responde á sus emisarios: «Decid á Astiages que me verá mas antes de lo que quisiera.» En efecto, Ciro á la cabeza de un ejército marchó contra Astiages, le derrotó en dos batallas, tomó su capital Ecbatana y le hizo prisionero.

Así la Media pasó á poder de la Persia.

§. II. **Estado del Asia Menor á la subida de Ciro al trono.**— 1. Antes de esponer cómo el gefe de los persas sometió el Asia Menor, digamos algo de la situacion de esta comarca. Comprendia: al Oeste la *Troada* la *Mesia*, la *Lidia*, la *Caria;* al Sur, la *Liciu*, la *Panfilia* con la *Pisidia*, la *Isauria* y la *Cilicia;* en el interior, la *Frigia* con la *Licaonia* y la *Capadocia;* al Norte, la *Bitinia*, la *Paflagonia* y el *Ponto*.

2. **Misia.**—La Misia se estendia sobre las costas del mar Egeo, del Helesponto y de la Propóntide. La principal montaña del pais es el *Ida*. Sus rios: el *Granito*, el *Escamandro* y el *Simois:* sus ciudades *Cicsio* y *Lampsaco*.— Creso conquistó la Misia, y bajo la dominacion persa formó una satrapía muy importante.

3. **Caria.**—La Caria formaba la parte sudoeste del Asia Menor, entre la Lidia y la Licia. Regábala el *Meandro*: sus ciudades mas importantes fueron *Mileto* y *Halicarnaso*.

Los carios, navegantes y piratas, servian como mercenarios en los ejércitos estrangeros. Subyugados por Creso, se sometieron voluntariamente á los persas, y conservaron sus propios soberanos, entre los cuales los mas célebres fueron la reina Artemisa, que combatió en el ejército persa en la batalla de Salamina; y Mausoleo, que se distinguió por sus tesoros, por la proteccion que concedió á las artes y á las ciencias, y especialmente por su sepulcro.

4. **Licia.**—La Licia estaba situada sobre la costa meridional, entre la Caria y la Panfilia. En ella estaba el volcan *Quimera*, de que la fábula hizo un monstruo. Entre sus reyes se cuenta Belerofonte, vencedor de este pretendido monstruo. En los tiempos posteriores sus veinte y tres ciudades formaron una república federativa. Harpagus sometió á Ciro los licios.

5. **Panfilia, Pisidia é Isauria.**—La Panfilia estaba situada al Sur entre la Licia y la Cilicia. Al norte de la Panfilia y sobre las cumbres del

UNIVERSIDAD DE HUELVA 2010

Tauro habitaban los pisidios y los isaurios.—Nada sabemos de la historia y civilizacion de estos pueblos.

6. **Cilicia.**—La Cilicia estaba situada sobre la costa meridional entre la Panfilia y Siria. Su principal montaña era el Tauro. En el número de sus ciudades se encuentran *Soli*, luego *Pompeyópolis*.

En el tiempo de la guerra de Troya existian dos reinos de cilicianos, el uno en Tebas, donde reinaba el padre de Andrómaca; el otro en Lirnesus: ambos fueron destruidos por Aquiles. Fueron sujetos á los persas.

7. **Capadocia.**—La Capadocia comprendia en tiempo de los persas todo el pais entre el Halis y el Eufrates, y estaba dividida en dos satrapías. La principal montaña era el Antitauro. Entre los rios que bañaban el pais se cuenta el Termodon, sobre cuyas márgenes, siguiendo las tradiciones mitológicas, estaban establecidas las Amazonas. Ciro sometió la Capadocia, y estableció en ella un sátrapa de la familia real de los Aquemenidas, cuyos descendientes fueron casi siempre independientes de la Persia.

8. **Paflagonia.**—Esta comarca se estendia sobre el Ponto Euxino, entre el rio *Partenius* y *Alis*. *Sinope* era su principal ciudad.—Los paflagonios figuran en la guerra de Troya, y fueron dominados por los lidios y luego por los persas.

9. **Bitinia.**—La Bitinia estaba situada sobre la Propóntide y el Ponto Euxino. En este pais se hallaba el monte Olimpio. Sus principales ciudades fueron Nicomedia y Nicea. Fue sometida por los lidios y los persas.

10. **Frigia.**—La Frigia estaba rodeada por los otros paises del Asia Menor.—Los sacerdotes de Cibeles en la Frigia son célebres por su entusiasmo furioso: llamábanse cibebas, coribantes y curetas, y recorrian las montañas dando gritos y formando danzas salvajes.—Cuéntanse entre sus reyes *Gordius I*, que edificó á Gordium, donde se hallaba el célebre nudo que debia desatar Alejandro; Midas II, á quien atribuye lá fábula orejas de asno.—Los frigios se apoderaron de la Troada.—La Frigia fue con el tiempo una provincia lidia, y pasó con ella á la dominacion persa.

11. **Lidia.**—La Lidia se llamó en un principio *Meonia*. Estaba situada sobre el mar Egeo, y rodeada por la Misia, la Frigia y la Caria.—Entre sus rios se hallaba el Pactolo, célebre por sus arenas de oro, á cuyas márgenes estaba situada la ciudad de *Sardes*, residencia de los reyes de Lidia, y mas tarde de los sátrapas persas.

Los lidios fueron gobernados por tres dinastías: 1.° La dinastía casi enteramente fabulosa de los *Atiadas* (1586-1232). Su primer rey fue Atis, y el último Pilemenes, muerto por Menelao ante los muros de Troya.—2.° La dinastía de los *Heraclidas*, que duró 305 años (1232-727). Su primer rey fue Agron, viznieto de Alceo, hijo de Hércules y de Orfale; y el último Candol, que murió asesinado por Giges.—3.° La dinastía de los *Mermnadas*,

UNIVERSIDAD DE HUELVA 2010

que duró 170 años (727-557). Giges comienza esta dinastía.—El rey mas célebre de ella fue Creso, como veremos en la

§. III. **Conquista de la Lidia y de la Jonia por Ciro.**—1. Creso, asustado por la caida de Astiages y por los progresos de los persas, sintió la necesidad de detenerlos. Despues de consultar el oráculo de Delfos, se resolvió por fin á atacarlos. En su consecuencia pasó el Halis y llegó á la parte de Capadocia que llaman la Pteria, donde vino á las manos con el ejército de Ciro. El combate fue sangriento, largo tiempo disputado, y el número de muertos considerable por ambas partes, sin que la victoria se declarase por ninguna.—Creso, sin embargo, se decidió á volver á Sardes á fin de ganar tiempo y hacer llegar los socorros del Egipto y Esparta.—Cometió ademas la imprudencia de licenciar su ejército hasta de alli á cinco meses que pensaba tener reunidos todos los aliados. Pero Ciro, aprovechando la coyuntura, se puso en marcha y sentó sus reales delante los muros de Sardes.—Admirado Creso de este arrojo, levantó apresuradamente un ejército y se presentó á su cabeza en las llanuras de Sardes.—La caballería lidia era temible. Para inutilizarla, Ciro puso delante sus camellos, cuyo olor y vista parece no resistian los caballos lidios; y aunque los ginetes se batieron á pié bizarramente, Ciro obtuvo un triunfo completo.—Sitiada Sardes, cayó tambien en su poder, y Creso fue hecho prisionero.—Dispuso Ciro que le quemasen en una pira con los principales de su corte.—Cuando Creso se vió conducido para ser quemado vivo esclamó: *Solon*, *Solon*, *Solon*. Interrogado Creso por la causa de esta esclamacion, se espresó asi: «Hace ya algun tiempo que »Solon el Ateniense ha venido aqui. Vió toda mi prosperidad, y no hizo ningun caso; antes bien en sus discursos preveyó todo cuanto me sucede; y »cuanto me ha dicho no es mas aplicable á mí que á los demas hombres, »y principalmente á los que se figuran que son perfectamente dichosos.»—Ciro perdonó á Creso. Al bajar este de la pira, le dijo á aquel: «¡Oh Creso! »¿qué hombre te pudo persuadir que invadieses mis estados y que te declarases mi enemigo, en vez de ser mi amigo?—¡Oh rey, respondió Creso! »lo que yo he hecho es el orígen de vuestra prosperidad y de mi infortunio; »pero el verdadero culpable es el dios de los griegos, que me ha aconsejado »tomase las armas: de otro modo, ¿qué hombre habrá tan insensato que »prefiera la guerra á la paz? En la paz los hijos entierran á sus padres, y »en la guerra son los padres los que entierran á sus hijos; pero los dioses »han querido que las cosas pasasen de este modo.»

Las colonias griegas habian rehusado ceder á las instancias de Ciro uniéndose á él contra Creso. Despues de la derrota de este rey pidieron la alianza del de Persia; pero este les respondió: «Cierto flautista vió un dia »unos peces en la mar, y se puso á tocar esperando que al sonido de su flauta los peces saltarian en tierra. Engañado en su esperanza, cogió una red, »la lanzó al agua y sacó un gran número de peces, que empezaron á saltar

UNIVERSIDAD DE HUELVA 2010

»sobre la playa.—Ah! les dijo: puesto que no habeis querido subir cuando »yo os invité tocando la flauta, no es ya tiempo de bailar.»

Ciro encargó á su general Harpagus que realizase el apólogo.—La Jonia, despues de algunos sucesos de armas, pasó á formar parte del imperio persa. Harpagus, despues de haber sometido la Jonia, hizo una espedicion contra los carios, los jonios y los licios, que le opusieron una débil resistencia.

La ausencia de Ciro produjo una insurreccion en Sardes. Ciro queria destruirla; pero Creso le dijo: «Perdonad á los lidios; pero tomad vuestras me»didas para que en lo sucesivo no puedan revolucionarse ni inquietaros. Pres»cribidles que no puedan usar armas; que lleven túnicas debajo de sus ca»pas y calzado de alto coturno; mandad que se enseñe á sus hijos á tocar la »lira, á cantar, y que se les destine al comercio; bien pronto habreis con»vertido estos hombres en mugeres, y nada tendreis que temer de su par»te.»—Ciro siguió el consejo.

§. IV. **Conquista de Babilonia.**—1. Mientras que Harpagus subyugaba el Asia Menor, Ciro destruia el gran imperio de Babilonia. Sin embargo, esta conquista no fue del todo fácil para el conquistador persa.—Los babilonios salieron al encuentro, y le presentaron la batalla; pero fueron vencidos.—Encerrados en Babilonia con víveres para muchos años, su toma hubiera sido muy difícil si hubieran tenido mas prudencia y precaucion.—El lago que Nitocris habia hecho abrir le sirvió para hacer vadeable el rio, y por él entraron sus tropas en la ciudad.—La fiesta que esta celebraba contribuyó al buen éxito.—El rey Baltasar y su imperio dejaron de existir (538).

§. V. **Espedicion de Ciro contra los masagetas.—Su muerte.**—1. Despues de la conquista de la Asiria, pensó Ciro en someter á los masagetas. «Esta nacion, que pasaba por muy numerosa y belicosa, habitaba hácia el oriente, mas allá del rio Arages. Parece que los masagetas eran una nacion escita.»—Una muger reinaba entonces: llamábase Tomiris.—Pidióla primero Ciro en matrimonio; pero habiendo rehusado este enlace, se resolvió á atacarla. Adelantóse, pues, hácia el Arages.—Propúsole Tomiris ó que la permitiese el paso de este rio con su ejército, ó que le pasase él con el suyo.—Ciro aceptó este último partido.—Una estratagema privó á Tomiris del tercio de su ejército. Ciro habia dispuesto un banquete en su campo, que tomado por los enemigos se embriagaron y fueron muertos por los persas.—Tomiris juró vengarse.—Una nueva y sangrienta batalla terminó la marcha triunfante de Ciro, que pereció en la refriega despues de un reinado de veinte y nueve años.

UNIVERSIDAD DE HUELVA 2010

NÚM. 4. — PERSAS. — CAMBISES.

§. I. **Conquista del Egipto.**— 1. ¿Qué hay de notable en la conquista del Egipto por Cambises?

§. II. **Espedicion de Cambises contra los etíopes y los amoneos.**— 1. ¿Qué hay de notable en estas espediciones?

§. III. **Crueldades de Cambises.—Su muerte.**—1. ¿Merecen entera fe las crueldades que se atribuyen á Cambises?—2. ¿Qué revolucion hubo en la Persia y quién fue proclamado rey?—3. ¿Cómo murió Cambises?

§. I. **Conquista del Egipto.**—1. Ciro dejaba dos hijos: el mayor, Cambises, le sucedió. Este rey dirigió la ambicion de los persas hácia el pais del valle del Nilo. La alianza de los egipcios con Creso fue el pretesto de la guerra. Cambises se preparó á ella haciendo alianza con los árabes del desierto. Concluido el tratado, Cambises se puso en marcha: los egipcios le salieron cerca de Pelusa al encuentro. Antes del combate los griegos y los carios, auxiliares de Psametico, hicieron entre sí un horrible sacrificio.—Irritados contra el griego Tanes, que habia servido de guia á Cambises, degollaron á dos de sus hijos: mezclaron su sangre con agua y vino: cada soldado bebió de esta repugnante mezcla, y se atacó en seguida al enemigo. El combate fue sangriento; pero los egipcios fueron puestos en fuga y se encerraron en los muros de Menfis.—Cambises les envió por el rio un parlamentario; pero los egipcios le dieron muerte. Cambises sitió la plaza, que cayó por fin en su poder. Los libios y otros pueblos se rindieron tambien al rey de Persia.—Cambises despues de humillar á Psametico le perdonó, y aun le confió el gobierno del Egipto. Pero Psametico quiso escitar los egipcios á la revolucion, y Cambises le hizo beber sangre de toro, y murió en el instante.

§. II. **Espedicion de Cambises contra los etíopes y los amoneos.**—1. Dueño del Egipto, Cambises quiso emprender tres espediciones diferentes: la una contra los cartagineses, la otra contra los amoneos y la otra contra los etíopes.—Todas ellas tuvieron un éxito contrario á sus deseos.—La de Cartago no se efectuó; la de los amoneos le costó un ejército que quedó sepultado en los arenales del desierto; y la de los etíopes, que emprendió en persona, tuvo que abandonarla despues de haberse visto en terrible peligro con su ejército por falta de víveres.

§. III. **Crueldades de Cambises.—Su muerte.** — 1. A su regreso de Etiopía halló el Egipto entregado á la mayor alegría. El buey Apis se acababa de hallar. Cambises creyó que los egipcios le insultaban por sus reveses, y en su furor ejerció contra ellos violencias que le hicieron juzgar insensato. Hirió con su propio puñal el buey Apis, y proscribió toda la casta

UNIVERSIDAD DE HUELVA 2010

sacerdotal.—Mandó asesinar secretamente á su hermano Smerdis, é hizo asesinar bajo frívolos pretestos á doce señores persas. Un dia preguntó á Prexarco qué decian de él los persas.—Prexarco le contestó que le echaban en cara el darse mucho á la bebida.—«Juzga, le replicó Cambises, si yo pierdo la razon: tú ves allá á tu hijo bajo aquel pórtico. Si con una flecha le hiero en el corazon, se verá demostrado que los persas no saben lo que se dicen; si por el contrario, yo yerro el tiro, tendrán razon y yo habré perdido la razon.» Al pronunciar estas palabras Cambises tiende su arco: la flecha parte, y atraviesa el corazon del malhadado hijo de Prexarco.—Como quiera que sea, estas crueldades que nos cuenta Herodoto bajo la fe de los sacerdotes egipcios puede hacernos sospechar que estos hayan querido cargar la memoria del hijo de Ciro con crímenes gratuitos.

2. Sin embargo, en el seno de la Persia se formó contra este una revolucion: los magos querian hacer recobrar á la Media su antigua supremacía.—Cambises habia dejado en Persia para administrar su casa un mago llamado Patizithe, cuyo hermano, llamado Smerdis, como el hijo de Ciro, le era muy parecido. Este Smerdis fue proclamado rey en toda la Persia.

3. Cambises corre al instante para castigar esta rebelion; pero herido casualmente con su propia espada, muere á los pocos dias en una pequeña ciudad de la Siria.

Núm. 5.—PERSAS.—MAGOFONÍA.

1. ¿Gozó Smerdis por mucho tiempo del trono de Persia?—2. ¿Qué revolucion terminó la magofonía?

1. Sin embargo, despues de la muerte de Cambises el falso Smerdis gozó tranquilamente del imperio durante siete meses, y en este corto espacio de tiempo esparció tales beneficios sobre sus súbditos, que esceptuando los persas, todos los pueblos del Asia sintieron su muerte.

2. Siete señores persas, á cuya cabeza estaba Darío, lograron sorprenderle en su palacio, y le cortaron la cabeza. Muerto Smerdis, los conjurados deliberaron acerca de la forma de gobierno que debia darse á la Persia; y convencidos que la inmensidad de este imperio necesitaba para conservarse de la unidad monárquica, proclamaron por rey á Darío, hijo de Hitaspe (522).

Núm. 6.—PERSAS.—DARÍO.

§. I. **Muerte de Oretes.—Revolucion y toma de Babilonia.**—1. ¿Cuál fue el primer cuidado de Darío al subir al trono?—2. ¿Qué hay de notable en la muerte de Oretes?—3. ¿Qué hay de notable en la insurreccion y toma de Babilonia?

§. II. **Espedicion contra los escitas.**—¿Qué hay de notable en esta espedicion?

§. III. **Espediciones contra Cirena y la India.**—1. ¿Que hay de notable en estas espediciones?—2. ¿Cuándo llegó el imperio persa al apogeo de su grandeza?

§. I. **Muerte de Oretes.—Revolucion y toma de Babilonia.**—

UNIVERSIDAD DE HUELVA 2010

1. «El primer cuidado de Darío fue organizar el gran imperio formado por las conquistas de Ciro y Cambises.»

2. La muerte de Oretes es uno de aquellos hechos que demuestran á qué medios se ven obligados á recurrir algunas veces los gefes de los gobiernos despóticos.—Darío quiso pues castigar á Oretes de todos los crímines que habia cometido; pero Oretes era gobernador de Sardes, y demasiado poderoso para atacarle abiertamente.—Darío llamó pues á los principales persas, y les manifestó quién le haria el servicio de deshacerle de Oretes por la maña y sin emplear la violencia.—Treinta señores persas se ofrecieron á ello; pero la suerte decidió á favor de un tal Bagens. Hizo escribir este varias cartas con el sello de Darío y partió para Sardes. Llegado á la presencia de Oretes, dió á leer primero las menos importantes para sondear los sentimientos de la guardia persa de Oretes. Cuando vió que las cartas eran recibidas con respeto y acatadas las órdenes que contenian, hizo leer una que comenzaba por estas palabras: «Soldados, vuestro rey Darío os prohibe »servir mas tiempo de guardias á Oretes.»—Los guardias depusieron sus armas. Entonces Bagens hizo leer la órden siguiente: «El rey Darío manda á »los persas que se hallen en Sardes que maten á Oretes.»—Oretes dejó de existir.

3. Darío tuvo luego otro cuidado mas serio. Babilonia se insurreccionó.—Darío vino á sitiar esta ciudad con todo su ejército; pero se estuvo diez y nueve meses delante de la plaza sin poder entrar en ella. Zopiro, señor persa, quiso sacrificarse por su patria. Al efecto se presentó mutilado delante de los muros de Babilonia, acusando á Darío de haberle tratado tan indignamente. Los babilonios para proporcionarle los medios de vengarse le dan el mando de un cuerpo de tropas, con el cual derrota primero mil, luego dos mil, en seguida tres mil, y finalmente cuatro mil persas. Estos hechos aumentan la confianza de los babilonios, que le confian las llaves de sus puertas, que abrió al ejército persa. Zopiro fue declarado gobernador de Babilonia.

§. II. **Espedicion contra los escitas.**—1. Darío volvió en seguida sus armas contra los escitas. Partió pues de Susa, y luego que llegó á la Europa atravesó la Tracia, sometió los getas, y pasó el Danubio por un puente de barcas construido por los jonios, helenos y mas pueblos de las playas del Helesponto, á quienes encargó su custodia ínterin se internaba en el pais de los escitas. Pero estos pueblos nomadas, que vivian de la leche y la carne de sus rebaños, hallaban siempre su patria alli donde estaba el desierto, y retrocedian delante de la invasion del gran rey, manteniéndose siempre á una jornada de su ejército, y destruyendo cuanto dejaban tras sí. Esta táctica obligó á Darío á volver á Persia, dejando en Europa un ejército de ochenta mil hombres, para terminar la rendicion de las ciudades del Helesponto.

UNIVERSIDAD DE HUELVA 2010

§. III. **Espedicion contra Cirena y la India.**—1. «En la misma época los persas emprendian á la otra estremidad de sus fronteras otra espedicion contra Cirena.»—Apoderáronse traidoramente de Barcé despues de un largo y tenaz sitio, finalizado el cual se retiraron los persas del Egipto sin atacar á Cirena.—Darío emprendió tambien una espedicion contra la India, de que se conservan pocos detalles.

2. En esta época el imperio persa llegó al apogeo de su grandeza.—Darío reinaba á la par sobre todos los paises que se estienden desde el Indo á la Libia, desde la Tracia al Grande Océano. Todos los imperios del Asia han desaparecido. Todos los pueblos del continente asiático se hallan reunidos bajo el cetro del gran rey, que va á precipitarlos contra la Grecia.—Entonces por vez primera se hallaron armadas la Europa y el Asia una contra otra. Pero antes de ver cómo un puñado de griegos defienden su libertad y su civilizacion contra el despotismo asiático, volvamos por un momento al orígen de los persas.

NÚM. 7.—PERSAS.—SU ORÍGEN.—SU GOBIERNO.—ADMINISTRACION. RELIGION.

§. I. **Sus tribus y costumbres.**—1. ¿A qué familia pertencen los persas y en cuántas tribus les supone divididos Herodoto?—2. ¿Qué dice el mismo Herodoto de sus costumbres?

§. II. **Religion de los persas.**—1. ¿Cuál es el fundamenlo de esta religion?

§. III. **Gobierno de los persas.**—1. ¿En qué está modelada la gerarquía del gobierno persa?—2. ¿Quién nos revela la magnificencia de la corte de Persia?

§. IV. **Organizacion del imperio.—Satrapías.—Administracion.—Rentas.**—1. ¿Cómo estaba dividida la Persia?—2. ¿De quién dependia la administracion de la Persia?—3. ¿En qué consistian sus rentas?

§. I. **Sus tribus y costumbres.**—1. Dijimos ya que los persas pertenecian á la misma familia que los medos y los bactrianos. «Los persas, dice Platon, eran originariamente un pueblo de pastores, que vivian originariamente en una morada agreste, que producia hombres de una constitucion fuerte, y en estado de soportar el frio y las vigilias, y cuando era necesario el hambre y la guerra.» Herodoto les supone divididos en diez tribus. Tres tribus nobles, tres labradoras y cuatro nomadas.

2. El mismo Herodoto habla asi de sus costumbres: «El dia que mas honran, dice, en el trascurso del año es el dia natal, que creen deber celebrar con suntuosos banquetes.»—Los persas son muy aficionados al vino, y tratan en medio de la embriaguez de los negocios mas serios.—Cuando los persas se encuentran, si son de un mismo rango, se besan en la boca: si la condicion no es igual, pero poco diferente, se besan en las mejillas; pero si la distancia de condiciones es muy grande, el inferior se prosterna para adorar á su superior.—Los persas adoptan fácilmente los usos estrangeros.

UNIVERSIDAD DE HUELVA 2010

Por esta razon han tomado el vestido de los medos, que les pareció mas hermoso que el suyo, y las corazas egipcias.—Despues del valor guerrero, el mérito de un hombre en Persia se gradúa por el número de sus hijos; y el rey cuida de enviar regalos todos los años al súbdito que mas tiene.—La educacion de un hijo varon desde la edad de cinco años hasta la de veinte se limita á aprender tres cosas: montar á caballo, tirar el arco y decir la verdad.—Antes de la edad de cinco años un hijo no se presenta á los ojos de su padre, y permanece en el interior con las mugeres.—Una ley persa prohibe al rey quitar la vida, y á un particular el imponer el último castigo á sus domésticos por una sola falta y sin contar las acciones anteriores del culpable, y saber si sus delitos son mas numerosos que los servicios que hubiese hecho.

§. II. **Religion de los persas.**—1. El libro sagrado de los persas es el Zendavesta, el libro de la vida, la ley de Ormuzd, revelada por D Chemchid y reformada por Zoroastro.—«Todo hace pensar, dice un autor moderno, que las religiones, como las poblaciones de la Persia y de la India, estuvieron unidas de muy cerca en su orígen. La primera creencia y el culto primitivo de los pueblos iranianos debieron ser análogos al culto de la naturaleza, que constituye la esencia antigua de los libros sagrados de los bramanes. El Zendavesta en una porcion de pasajes atestigua aun la identidad originaria de ambas religiones.—La idea fundamental de la religion de Zoroastro es el dualismo de los dos principios: de Ormuzd y de Arimanes, de la pura luz y de las tinieblas, del bueno y del mal principio: este último se ha vuelto asi por la envidia, porque fue bueno en un principio. Sobre estos dos principios reina un principio supremo, el Eterno, creador de Ormuzd y de Arimanes. La lucha entre estos debe durar doce mil años: entonces comenzará con la resurreccion de todos los seres un reino eterno de luz sin sombra y sin manchas.—El pecado del primer hombre introdujo la muerte en el mundo. Despues de la muerte las almas se presentan en el gran puente Tchinevad, que sirve de barrera entre este mundo y el otro. Ormuzd, teniendo por asesor á Bahman, juzga alli las almas, que son conducidas por los espíritus de la luz (Izedos) á un pais de felicidad; permanecen en este mundo purgando sus crímenes. Finalmente, en el dia de la resurreccion todos recobran sus cuerpos, buenos y malos.—Arimanes es precipitado en el abismo. La tierra vacila como un hombre enfermo; las montañas descompuestas corren en torrentes de fuego con los metales que encierran en su seno. La naturaleza entera se renueva. El reino de Arimanes ha pasado, y en lo sucesivo solo reinará Ormuzd, y será todo luz.—Entre Ormuzd y Arimanes está Mitra, medianero y conciliador, que refleja sobre el mundo la luz del Eterno.»

Tal es en resúmen el fundamento de la religion persa. Vengamos ahora al

§. III. **Gobierno de los persas.**—1. «La gerarquía del gobierno está

UNIVERSIDAD DE HUELVA 2010

modelada sobre la del imperio de Ormuzd. Hay vigilantes de calles, de aldeas, de ciudades, de provincias, que obedecen á un gefe supremo, que es el rey. Como servidores de Ormuzd, deben ser todos justos, pero especialmente el soberano. Este es el alma de todo; todo depende de su voluntad. Puede mandar cuanto quiera, y sus órdenes son irrevocables; pero la doctrina de Ormuzd debe impedirle que mande otra cosa que lo justo y lo bueno.—A estas instituciones Zoroastro unió los preceptos propios para favorecer el desarrollo moral de un pueblo. No ignoraba que una constitucion política debia estar basada sobre las costumbres, y especialmente sobre las virtudes domésticas; lo que esplica las leyes protectoras de los matrimonios y los elogios dados á la fecundidad.»

2. Por lo demas, la corte de los reyes de Persia mostraba toda la magnificencia oriental. El libro de Ester y los monumentos que se conservan en las ruinas de Persépolis nos dan una idea de esta magnificencia. Sin embargo, en la vida privada los reyes persas conservaban los vestigios de su antigua vida nomada: iban cada año con quince mil servidores que formaban su corte de una capital á otra. Asi pasaban la primavera en Ecbatana, en las verdes campiñas de la Media; el verano en Susa, en las frescas montañas de la Persia; finalmente, el otoño y el invierno en Babilonia.

§. IV. **Organizacion del imperio. — Satrapías. — Administracion. — Rentas.** — 1. Todo el imperio persa estaba dividido en satrapías. El número de estas varió. Darío las redujo á veinte.—Los paises de la parte de acá del Eufrates se hallaban divididos en doce: 1.° Lidia, comarca comerciante; 2.° Caria; 3.° Misia; 4.° Frigia; 5.° Capadocia y Licaonia, 6.° Ponto; 7.° Paflagonia; 8.° Bitinia; 9.° Licia; 10.° Cilicia; 11.° Siria y Fenicia; y 12.° Egipto.

Los paises de la parte de allá del Eufrates se dividian en trece satrapías: 1.° La Mesopotamia; 2.° la Armenia; 3.° la Persia propiamente dicha, cuya capital era Persépolis; 4.° la Susiana; 5.° la Media; 6.° el Traoistan, formado de la parte montuosa de la Media; 7.° la Arie, pais de estepas; 8.° la Partia y la Hircania; 9.° la Bactriana; 10.° la Sogdiana; 11.° la Caramania; 12.° la Gedrosia y la Arachosia; 13.° el vasto pais de los zarangeos al sud de la Bactriana.

2. La administracion de las diferentes partes del imperio persa dependia de los sátrapas. Estos mandaban frecuentemente los ejércitos, y enviaban al rey el tributo.—Este tributo y la obediencia ciega á sus órdenes era cuanto pedia el gobierno persa. Por lo demas, los sátrapas eran unos reyezuelos que ejercian un poder despótico. Sin embargo, el rey para asegurarse de su obediencia tenia siempre á su lado un vigilante, que era el que leia las órdenes del rey, por las cuales se mandaba muchas veces á las tropas del sátrapa el darle muerte.

3. Los impuestos consistian frecuentemente en productos naturales; ade-

UNIVERSIDAD DE HUELVA 2010

mas pagaban las satrapías una cierta suma en monedas de oro y plata.—Los gastos que hacia el rey en sus viajes, sus sirvientes y enviados, eran sufragados por las satrapías que pasaba.

«Tal era el pueblo que dominaba el Asia á principios del siglo v antes de nuestra era.»

SECCION IV.—LA GRECIA HASTA LAS GUERRAS MÉDICAS.

BOSQUEJO GEOGRÁFICO.

1. Idea general de la Grecia.—2. Idea general de la península de Pelops.—3. Idea de las siete provincias que rodean la Arcadia.—4. Idea de la Helada y de los pueblos que la formaban.—5. Idea de la Grecia septentrional.—6. Idea de las islas de la Grecia.

1. La Grecia es la region mas meridional de la Europa y la mas favorecida de la naturaleza. La Grecia se hallaba colocada casi en el centro de los paises mas civilizados de las tres partes del mundo. La naturaleza dividió la Grecia en dos partes principales: la península del Peloponeso y la tierra firme. Esta última por medio de una cadena de montañas, las del OEta, que la recorre trasversalmente, se divide en otras dos partes, próximamente iguales, la una al Norte, la otra al Sur; pero por toda ella se presentan alternativamente alturas, valles y llanuras fértiles.

2. La península de *Pelops*, asi llamada por los griegos en memoria del héroe que les trajo del Asia Menor, no la guerra, sino los presentes de la paz, forma la parte mas meridional.—En el centro se halla un grupo de montañas, que en ciertas direcciones estienden hácia la mar varios brazos, entre los cuales se encuentran fértiles llanuras bañadas por los pequeños rios que corren de las montañas hácia la mar. Este grupo elevado es la ARCADIA, que tanto cantaron los poetas. Las praderas no estan jamás abrasadas por el sol; y la sombra y la frescura conservan en ella la verdura. Innumerables arroyuelos bajan de las montañas: la vegetacion es rica y brillante, y reina en todas partes una agradable frescura. Los rebaños de ovejas se suceden uno á otro hasta llegar al salvaje *Taigete*, donde innumerables rebaños de cabras los reemplazan.

3. Al rededor de la Arcadia estan situadas siete provincias, todas bañadas por los rios que bajan de la cumbre de sus montañas. Al Sur está la LACONIA, patria de los héroes, pais salvaje y montañoso, y sin embargo muy poblado. Báñala el *Eurotas*, á cuyas márgenes estaba situada *Esparta*, dominando todo el pais, sin puertas, sin muros, pero defendida por sus heroicos guerreros.—Al Oeste y al Norte el alto Taigete rodeaba la Laconia y la separaba de las fértiles llanuras de la MESENIA.—Una lengua de tierra llamada ARGÓLIDA, del nombre de *Argos*, su capital, confina con la Arcadia

UNIVERSIDAD DE HUELVA 2010

y se adelanta hácia la mar. Este pais trae á la memoria grandes recuerdos de los tiempos heroicos. En él estaba *Tarento*, de donde partió Hércules para cumplir sus trabajos; allí fue *Micenas*, patria de Agamenon; y *Nemea*, célebre por los juegos de Neptuno.—Al Oeste del Peloponeso estaba la Elida, del nombre de su capital, pais sagrado, regado por el *Alfeo*. El nombre de *Olimpia* indicaba la comarca donde los griegos celebraban cada cuatro años los famosos juegos olímpicos. Sobre las márgenes del Alfeo estaba el Bosque sagrado, llamado *Altis*, plantado de olivos y plátanos y rodeado con un muro. «Santuario del arte, dice Heeren, tal cual el mundo no le volvió jamás á ver.» En lo interior se elevaba el templo nacional de los helenos, el templo de *Júpiter Olímpico*, donde se veia la estatua colosal del dios, obra maestra de Fidias. Ademas de este templo, el bosque contenia los santuarios de Juno y Lucinia, el Teatro y el Pritaneo. Delante, y quizá en el interior, estaba el *Estadio*, y la Gran carrera ó *Hipodromo*. Todo el bosque estaba lleno de monumentos y estatuas levantadas en honor de los dioses, de los héroes y de los vencedores. Pausanias menciona doscientas treinta de estas últimas, y describe veinte y tres de solo Júpiter. Plinio hace subir á trescientas el número de las que aun existian en su tiempo.—Al norte de la Elida estaba la Acaya, pais célebre por la sabiduría de sus leyes y la cordura de sus habitantes. Doce ciudades, cada una con su pequeño territorio, independientes para sus negocios domésticos, formaban una asociacion. *Dima* y *Patra* eran las mas importantes; pero ninguna ejercia sobre las demas supremacía, y vivian en la mas perfecta igualdad.—El pequeño territorio de la ciudad de *Sicione*, que se reunió luego á la liga aquea, separaba la Acaya de la Corintia. La rica *Corinto*, su capital, se estendia al pié de una montaña alta y escarpada, sobre la cual estaba edificada su ciudadela. Veíase á sus pies la activa é industriosa ciudad, con sus templos, sus teatros, sus acueductos, sus dos puertas, la una sobre el golfo occidental y la otra sobre el oriental, entrambos llenos de buques. Y mas allá sobre un horizonte azulado la cumbre del Helicon y del Parnaso.

4. Pasando el istmo del Peloponeso, se entraba en la Helade propiamente dicha.—La parte meridional hasta la cadena del OEta se dividia en ocho comarcas, ó nueve contando las dos Locridas. Al lado del istmo, donde en un bosque de pinos se elevaba el templo de Neptuno, próximo al cual la Grecia se reunia para celebrar los *juegos istmíticos*, comenzaba el pequeño aunque fértil pais de Megara.—Desde allí, y siguiendo un camino abierto á lo largo de una playa rodeada de rocas donde en otro tiempo el salteador Sciron ejerció sus rapiñas, se llegaba al pais querido de los dioses, al Atica. Esta comarca consiste en una lengua de tierra en verdad poco fértil. Casi todo el pais está cubierto de montañas, aunque poco elevadas, donde crecian plantas perfumadas, pero por lo demas pedregosas y desprovistas de bosques. Sin embargo, sus valles, aunque cortos, estan cubiertos de selvas

UNIVERSIDAD DE HUELVA 2010

de olivos, cuyo fruto y la miel del monte Himeto tienen justa nombradía. «Sin la menor duda, dice un viajero, el clima del Atica es el mas sano, el mas puro y el mas dulce de la Grecia.» — Al salir de Megara para ir al Atica, se halla á dos millas la ciudad de *Eleusis*, célebre por los juegos y misterios de Ceres.—De allí, y á una distancia próximamente igual, la Via sacra conducia á la ciudad de Palas.—*Atenas* estaba situada en una llanura que hácia el S. O. se estendia hasta el mar y hasta el puerto, distante dos leguas próximamente, y hácia el N. estaba rodeada de montañas. La misma llanura estaba interrumpida por numerosas masas de rocas. En la mas alta estaba la ciudadela ó *Acrópolo*. A sus pies, y especialmente hácia la mar, se estendia la ciudad. Las obras maestras de la arquitectura colocadas sobre la roca anunciaban de lejos el esplendor de Atenas: las *Propileas*, el templo de la *Victoria*, el de *Palas* y *Erectea*, el *Partenon*, orgullo de Atenas, donde se hallaba la estatua colosal de Minerva por Fidias. Al pié de la ciudadela veíanse á un lado el *Odeon* y el teatro de *Baco*, y al otro el *Pritaneo*, donde el Estado sostenia á los primeros magistrados y á los ciudadanos que habian merecido bien de la patria. Un pequeño valle separaba el Acrópolo de la colina, donde el *Areopago* tenia sus sesiones, y esta á su vez de la colina del *Pnis*, sobre la cual el pueblo reunido tenia costumbre de deliberar acerca de los negocios de la república. Aun hoy se ve la tribuna abierta en la roca desde la cual hablaron Pericles y Demóstenes. Toda la comarca de Atenas, y particularmente á lo largo del camino que conducia al Pireo, estaba decorada con monumentos, y especialmente con sepulcros erigidos á los poetas, á los generales y á los hombres de estado distinguidos.—Dos muros, uno boreal y otro austral, limitaban el camino por ambos lados, rodeando el puerto del *Pireo* y el de *Falero*. El Pireo formaba con sus plazas, sus templos, sus mercados y el movimiento del comercio que le vivificaba, una ciudad quizá mas animada que la misma Atenas.—La Beocia, tan frecuentemente cubierta de nieblas, formaba la frontera Suroeste del Atica. La Beocia tenia á su vez por fronteras la cadena del *Helicon*, del *Citeron* y del *Parnaso*. Estas montañas formaban como un círculo al rededor de una gran llanura. Numerosos rios, de los cuales el mas importante era el *Cefiso*, formaban lagos, el mayor de los cuales era el *Copais*.—Este pais era de los mas poblados. «La historia nos ha trasmitido los nombres de casi todas sus ciudades, porque la suerte ha querido que los destinos de la Grecia se hayan decidido casi siempre en Beocia. En *Platea* reconquista su libertad, en *Cheronea* la pierde. Cerca de *Tanagro* los espartanos obtuvieron la victoria, cerca de *Leutres* el poder de Esparta se anonadó para siempre. *Tebas* de las cien puertas, notable mas bien por su recinto que por sus edificios, se consideraba como la principal de las ciudades beocianas.—El Citeron separaba la Beocia del Atica; el Parnaso la separaba de la Focida. En esta comarca y sobre el enves meridional de las montañas del Parnaso se elevaba *Delfos*, y

UNIVERSIDAD DE HUELVA 2010

algo mas arriba el templo donde Apolo daba sus famosos oráculos.—La Fócida separaba las dos LOCRIDAS. La *Locrida oriental* apenas merece mencionarse, si los nombres de las *Termópilas* y de *Leonidas* no la hiciesen para siempre célebre.

«A la entrada de las *Termópilas*, dice Herodoto, está una montaña inaccesible y escarpada que se estiende hasta el monte OEta. El lado del camino al Este está limitado por la mar por lagunas y barrancos. En este paso hay unos baños calientes, y cerca de estos baños está un altar consagrado á Hércules. La entrada en Grecia por la Traquinia es de medio pletro (1). Pero este no es el paso mas estrecho, pues que detrás de las Termópilas solo puede pasar un carruaje de frente. — En efecto, las Termópilas fueron siempre como la puerta de la Grecia. La *Locrida oriental*, aunque de mas estension, solo es célebre por el puerto de *Naupacte*, que ha conservado su importancia, y se llama hoy *Lepanto*.—Las comarcas occidentales de la Helada, esto es, la áspera ETOLIA y la ACARNANIA, cubiertas de selvas, no tienen la nombradía de los demas estados griegos, y la historia se contenta con mencionarlos.

5. La cadena del OEta, que á su fin toma el nombre de Pindo, separa la *Grecia central* de la *Grecia septentrional*. — La TESALIA formaba la parte oriental de esta division y el EPIRO la occidental.—La Tesalia era uno de los paises mas favorecidos de la naturaleza. Rodeábanle las montañas que acabamos de mencionar, y al este, sobre las orillas del mar Egeo, se elevaban las simas del *Osa* y del *Olimpo*, morada de los dioses. El *Peneo*, que bajaba del *Pindo*, la atravesaba del oeste al este, y regaba el agradable valle de Tampé. La Tesalia permaneció siempre poblada y cubierta de ciudades. Las mas célebres en el interior eran *Lariza* y *Teres*; y en la costa *Magnesia* y *Yolas*, donde se embarcaron los argonautas.

Mas allá del Peneo se perdia la raza pura de los helenos. Los pueblos que allí se hallaban eran probablemente de orígen ilirio.

6. «La tierra firme de la Helada, dice Heeren, de quien estractamos este bosquejo, estaba ceñida con una corona de islas, que ocupadas sucesivamente por los helenos, fueron consideradas como formando parte de la Grecia. Por lo comun cada una de estas islas llevaba el mismo nombre de su capital. Las únicas escepciones eran las tres grandes islas de la *Eubea*, de *Creta* y de *Chipre*. Casi todas tenian su gloria y sus maravillas. La fértil *Corcira*, hoy Corfú, se envanagloriaba con su puerto y sus buques. Ulises y Homero han inmortalizado la pequeña *Itaca*. *Citerea*, al sur, era la morada de la diosa de Pafos. *Egina* floreció por el comercio, y disputó largo tiempo á Atenas el imperio del mar. ¿Qué griego podria oir nombrar á *Salamina* sin sentir renacer su odio contra los bárbaros? La larga *Eubea* guardaba

(1) Unos 46 pies próximamente.

UNIVERSIDAD DE HUELVA 2010

para sí su fertilidad; *Taxos* sus minas de oro; *Samotracia* sus misterios. Y en este laberinto de las *Cicladas* y de las *Esporades*, llamadas hoy *Archipiélago* ¿qué isla dejó de dar á sus poetas objeto para un himno? *Delos* y *Naxos* eran célebres por sus dioses; *Paros* por sus mármoles; *Melos* por sus desgracias.»

Este bosquejo de la Grecia podrá servir de guia en la historia de esta nacion.

NÚM. I.—TIEMPOS PRIMITIVOS Y TIEMPOS HEROICOS.

§. I. **Pelasgos y helenos.—Influencia oriental.**—1. ¿Quiénes fueron los primeros pobladores de la Grecia?—2. ¿A quién debe la Grecia los primeros gérmenes de su civilizacion?—3. ¿Con quién comienza la segunda época de la civilizacion griega?

§. II. **Tiempos heroicos.—Guerra de Tebas.**—1. ¿Cuál es la época de los héroes y cuáles son los mas famosos?—2. ¿Cuáles fueron los acontecimientos mas famosos de estos tiempos?—Sucinta idea de las guerras de Tebas.

§. III. **Guerra de Troya.**—1. Idea de Troya y de su famosa guerra.

§. IV. **La Grecia desde la guerra de Troya hasta el establecimiento de las constituciones republicanas.**—2. ¿Qué hay de notable en esta época de la historia de Grecia?

§. I. **Pelasgos y helenos.—Influencia oriental.**—1. Parece que dos razas de hombres del Norte comenzaron á poblar la Grecia. La primera es la de los pueblos casi desconocidos llamados *pelasgos*. La segunda invasion es la de los *graici* ó *helenos*, que arrojaron poco á poco delante de sí á los pelasgos ó los sometieron borrando hasta su nombre. La Grecia tomó en efecto el nombre de los últimos invasores, y se llamó Helada. Cuando estas hordas heroicas penetraron en la Grecia formaron cantones bajo la direccion de un gefe, fundándose en seguida las ciudades. Asi se erigió *Argos* por Inaco, y en seguida *Micenas*, *Hermione*, *Tirintia*; luego *Corinto*, *Sicione*, *Megara*, *Palea*, fundada en el pais llamado entonces *Egialea*, es decir, *ribera*, y que luego constituyó la *Acaya*.

2. En el intervalo que separa estas dos invasiones, varias colonias del Asia Menor, de la Fenicia y del Egipto vinieron á deponer alternativamente sobre el suelo de la Grecia los gérmenes de una civilizacion nueva.—Segun Herodoto, la Grecia debe al Egipto, que á su vez las recibiera del Asia, la mayor parte de sus divinidades. Ademas, las tradiciones muestran por toda la Grecia la influencia del Egipto: asi hallamos casi siempre un egipcio en el orígen de la civilizacion de casi todas las ciudades griegas. En Argos Inaco y Danaus; en Megara Selex; en Atenas Cecrops.

Sin embargo, en el primer tiempo de la civilizacion griega los pueblos estaban aun muy próximos al estado salvaje.

3. Con Cecrops y Danaus comienza la segunda época de la civilizacion griega; es decir, el estado agrícola y estacionario.—Cecrops, originario de Sais, abordó por los años de 1650 al Atica, donde halló algunas colonias pe-

UNIVERSIDAD DE HUELVA 2010

lásgicas, á quienes hizo agricultoras. Desde entonces los habitantes del Atica adelantaron rápidamente en la civilizacion. Cecrops fundó á Atenas antes de morir.

Danaus y Cadmo hicieron por Argos y Tebas, por el Peloponeso y por la Grecia, lo que Cecrops habia hecho por el Atica. Los cretenses y los tracios vinieron á auxiliar la civilizacion naciente de la Grecia.

Pero la invasion que dejó mas vestigios fue la de los *helenos*. *Deucalion*, dicen las tradicionas griegas, tuvo por hijo á *Helen*, que engendró á su vez tres hijos: *Dorus*, *Æolus*, *Xuthus*. Este tuvo dos hijos, *Yon* y *Aqueus*. Estos descendientes de Helen fueron los gefes de los pueblos que de sus nombres se llamaron *dorios*, *œlios*, *jonios* y *aqueos*. Mas á medida que los helenos se estendieron, sus diferentes ramas se separaron entre sí, y esta separacion se hizo tan importante por sus enemistades, que de ella depende la mayor parte de la historia interior de la Grecia.

§. II. **Tiempos heroicos.—Guerra de Tebas.**—1. Esta es la época de los héroes. El mas ilustre de todos es Hércules. Los griegos le hicieron un semidios, hijo de Júpiter, y le atribuyeron una porcion de hazañas que jamás hizo. El verdadero Hércules fue un príncipe de la casa de Argos. Su padre era Anfitrion. Despojado por un tio de su soberanía de Micenas y Tarento, se retiró á Tebas, cuyos habitantes libertó de los ataques de los de Chalcis. Luego se embarcó con los argonautas en busca del toison de oro, es decir, de los tesoros reunidos por el rey de la Colchida. De vuelta á Grecia obligó á su hermano á restituirle Tarento, y procuró restablecer la antigua supremacía de Argos sobre la península.

Teseo, amigo y compañero de Hércules, siguió sus huellas. Como él tomó parte en la espedicion de las argonautas, mató bandidos é hizo otras hazañas. Libertó á Atenas, de donde fue rey, del vergonzoso tributo que pagaba á Minos, rey de Creta, y la hizo la heroica capital del Ática.

2. Pero los acontecimientos mas importantes de los tiempos heroicos fueron las guerras de Tebas y Troya.—Hablemos de las primeras. El rey Tebano Layo, asustado por un oráculo, habia dejado espuesto su hijo Edipo sobre el monte Citeron; pero el niño se salvó y fue educado en la corte del rey de Corinto. Encontrando un dia en un desfiladero á su padre Layo, que no conoce, le disputa el paso y le mata. En seguida, despues de haber adivinado el enigma propuesto por la esfinge, se desposa con Yocasta, su madre; pero instruido de su doble crímen, se quita los ojos y corre errante como un mendigo guiado por su hija Antígona. Sus dos hijos, Eteocle y Polinice, se disputaron bien pronto el trono. Polinice, espulsado por Eteocle, vino seguido de siete héroes, conocidos con el nombre de los siete *Gefes*, á sitiar á Tebas. Los dos hermanos se dieron mutuamente muerte en un combate. Creon tomó la tutela del hijo de Eteocle.—La segunda guerra de Tebas se llama la de los *Epigones* (descendientes). Los hijos de los siete gefes vi-

UNIVERSIDAD DE HUELVA 2010

nieron á sitiar á Tebas; pero mas felices que sus padres se apoderaron de ella, y colocaron en el trono á Tesandro, hijo de Polinice.

§. III. **Guerra de Troya.**—1. Se cree generalmente que en los tiempos mas remotos la TROADA fue habitada por los cimerios. Por los años de 1500 *Tencer* se estableció en ella, y los habitantes tomaron el nombre de *tencrios*. Su sucesor *Dardano* estendió los límites de su reino, cuyos habitantes fueron llamados dardaneos. Finalmente, *Tros*, su nieto, dió á estos pueblos el nombre de *troyanos*, y fundó su capital TROYA. *Ilos* dió á esta ciudad el nombre de ILION. Hércules destronó al rey de Troya *Laomedon*, y saqueó á esta ciudad. *Príamo*, hijo de Laomedon, embelleció á Troya, y la circuyó de muros. Dícese que este rey tuvo de Ecuba, su esposa, cincuenta hijos. Paris, uno de ellos, robó á Elena, esposa de Menelao, rey de Esparta, y despertando el rencor de los Pelopidas, dió orígen á la guerra de Troya. Los principales héroes de esta guerra fueron Agamenon, el viejo; Nestor, rey de Pilos; Ulises, de Itaca; Ajax, de Salamina; Diomedo, de Argos; Idomeneo, de Creta; Aquiles, hijo de Peleo, de Tesalía, y otra porcion de jóvenes griegos. Hector, hijo de Príamo, mandó los ejércitos troyanos; pero despues de terribles combates y de un sitio de diez años, Troya sucumbió. «Sus muros, dice Barthelemy, sus casas, sus templos reducidos á cenizas; Príamo espirando á los pies de los altares; degollados sus hijos á su alrededor: Hecuba, su esposa, Casandra, su hija, Andrómaca, viuda de Hector, y otras varias princesas cargadas de cadenas y arrastradas como esclavas por medio de la sangre que corria por las calles, y un pueblo entero devorado por las llamas ó destruido por el hierro vengador: tal fue el desenlace de esta fatal guerra.»

§. IV. **La Grecia desde la guerra de Troya hasta el establecimiento de las constituciones republicanas.**—1. Los ochenta años trascurridos desde la guerra de Troya hasta la invasion de los dorios los ocupan las divisiones intestinas que desgarraron las diferentes familias cuyos gefes habian tomado parte en la guerra de Troya. Estas querellas parecian prometer á la familia de Pelops la dominacion de la Grecia. En efecto, Orestes, aprovechando estas circunstancias, despues de haber asesinado á su madre Clitemnestra y á Egisto, asesinos de su padre Agamenon, reunió en sus manos el cetro de Argos y de Micenas, legando á su muerte á su hijo Tisameno el imperio de casi todo el Peloponeso. Siguiéronse en el resto de la Grecia otras reovluciones; pero la mas importante es la que lleva el nombre de regreso de los heraclidas. Los miembros de la familia real de Argos y de Micenas, que tomaban el nombre de descendientes de Hércules, despues de haber sido espulsados del Peloponeso por los descendientes de Pelops, se habian refugiado entre los dorios. Desde alli hicieron tres espediciones sucesivas contra el Peloponeso, cuyo resultado fué afirmar mas y mas el poder de los Pelopidas; pero ochenta años despues de la guerra de

UNIVERSIDAD DE HUELVA 2010

Troya, los heraclidas, arrastrando consigo las poblaciones bárbaras de la Doria, prepararon una nueva espedicion, cuyos resultados cambiaron la faz de la Grecia. En efecto, Esparta, Argos y Mesenia cayeron en su poder. Asi terminada la conquista de las tres principales partes del Peloponeso, los gefes heraclidas hicieron entre sí su division. Temeno obtuvo á Argos y á Micenas; Cresfonte, la Mesenia; y los dos hijos de Aristodemo, la Laconia y Esparta. Entonces se terminó la invasion de la Grecia por los helenos: cesó la perpetua fluctuacion de los pueblos: las diversas tribus procuraron establecerse en el suelo que ocupaban, y en la mayor parte de estos estados se estableció el gobierno republicano.

NÚM. 2.—ESPARTA.—LEGISLACION DE LICURGO.

1. ¿De quién se compone casi esclusivamente la historia de la Grecia?—2. Orígen é historia de Esparta hasta Licurgo?—3. ¿Cómo obtuvo el mando este famoso legislador?—Sucinta idea de sus instituciones.—Su muerte.

1. «La historia de la Grecia se compone casi únicamente de la historia de dos ciudades: Esparta y Atenas, á cuyo alrededor vienen á agruparse las demas ciudades griegas. El carácter de estas dos ciudades es completamente diferente. Esparta, colocada en medio de las colinas de la Laconia, lejos de la mar y rodeada de una hermosa poblacion de esclavos, conserva costumbres feroces y una organizacion singular. Atenas, por el contrario, es una ciudad marítima, comerciante, resplandeciente, con las maravillas de las artes y de la civilizacion, y siempre en movimiento. Durante quinientos años estas dos ciudades crecen á la par, mirándose con celos, hasta que un gran peligro interior las obliga á reunir sus esfuerzos contra el enemigo comun. Ocupémonos primero de Esparta.»

2. Segun Pausanias, Lelex fue el primer rey de la Laconia. Su hijo Eurotas dejó la corona á Lacedemon, que fundó á Esparta. Despues de la conquista de los dorios el poder se dividió entre dos familias, la de Euristenis y la de Proeles. Bajo el nombre de espartanos los dorios formaron siempre una clase dominante, que tuvo el resto de la poblacion sujeta. Asi los periecos ó habitantes de la campiña estaban privados de todo derecho político. Los de Helos, cuya sumision habia sido mas costosa, quedaron reducidos á la esclavitud, y el nombre de *hilota* era sinónimo de esclavo. Las divisiones intestinas causadas por los celos de algunas familias poderosas ocupan los dos siglos trascurridos hasta la época de Licurgo (880).

3. El padre de este, habiendo sido muerto en un motin popular, su hijo mayor le sucedió; pero habiendo muerto sin hijos, subió Licurgo al trono. Supo que la viuda de su hermano estaba en cinta, y declaró que la corona perteneceria al niño que debia nacer. La viuda le propuso darle muerte si consentia en tomarla por esposa; pero Licurgo rechazó horrorizado la proposicion, y luego que nació el niño gobernó solo en calidad de su tutor. Las

UNIVERSIDAD DE HUELVA 2010

calumnias de la reina le obligaron á dejar á Esparta. Pasó á Creta, cuyas leyes y gobierno estudió. Desde Creta pasó á Jonia, donde unos descendientes de Homero le hicieron conocer las inmortales obras de este poeta. Finalmente, llamado por sus conciudadanos regresó á Lacedemonia, pasando por Delfos, á fin de autorizar con la sancion del oráculo la reforma legal que meditaba. Licurgo restringió el poder real, subordinándole á las leyes, y creando el senado ó consejo de los ancianos. Componíase este de veinte y ocho miembros, y de treinta contando los dos reyes. La eleccion se hacia por aclamacion. Los candidatos atravesaban la plaza pública, donde estaba reunido el pueblo, y algunos senadores encerrados en una casa anotaban el grado de entusiasmo que habia escitado cada uno. El nuevo electo era proclamado geronte. Las atribuciones del senado no estaban sujetas á ninguna ley escrita: la administracion civil y judicial estaba en sus manos. Votaban á pluralidad de votos sobre los objetos interesantes al Estado, cuya decision se presentaba ante la asamblea del pueblo para su confirmacion; pero respecto á los negocios criminales, el senado decidia soberanamente. Los reyes presidian el senado, y á ellos pertenecia la direccion de los negocios esteriores de la república. Eran los gefes de los ejércitos, y una vez fuera de la patria, tenian derecho de vida y muerte sobre sus súbditos; pero á su regreso tenian que dar cuenta de su conducta ante el pueblo. Ejercian esclusivamente el sacerdocio de Júpiter Celeste y de Júpiter Lacedemonio, y mantenian las relaciones del Estado con el oráculo de Delfos.—Mas tarde (758) se establecieron los éforos. Estos magistrados eran cinco, y tenian el poder de arrestar á los reyes y conducirlos á una prision.

El pueblo de Esparta se componia de tres tribus, cada una de las cuales se subdividia en diez secciones. Todos los espartanos eran iguales: sin embargo, los heraclidas, y por consiguiente la tribu de los helenos, gozaban de ciertas prerogativas.

El pueblo tenia asambleas particulares, donde se decidian los negocios privados, y asambleas generales, en que se deliberaba sobre objetos importantes, todos los meses, el dia de luna llena, entre el Eurotas y el Gnaciun. A ningun simple ciudadano le era permitido hablar al pueblo, y daba su voto diciendo simplemente *si ó no*.

Establecer la igualdad entre los ciudadanos y escitar el valor guerrero fue el objeto principal de la legislacion de Licurgo. Al efecto dividió las tierras de la Laconia en treinta mil partes, que distribuyó á los periecos ó campesinos, é hizo nueve mil partes del territorio de Esparta, que distribuyó entre las nueve mil familias dorias.

El gran principio de Licurgo en la educacion era que los hijos pertenecian antes al Estado que á su padre. Asi, cuando un niño nacia, los ancianos de cada tribu le visitaban, y si le hallaban bien constituido, fuerte y vigoroso, disponian que se le criase; pero si, por el contrario, le hallaban débil

UNIVERSIDAD DE HUELVA 2010

y mal hecho, le mandaban abandonar sobre el monte Taigete.—Acostumbrábanlos desde la infancia á no tener miedo en las tinieblas, á andar con los pies desnudos, á acostarse sobre la tierra y á arrostrar la intemperie, el frio y el calor. Cuando llegaban á la edad de siete años, se les distribuia en bandas con su gefe á la cabeza, llamado pedonomo. Enseñábanles entonces á leer y á escribir, haciéndoles aprender de memoria las leyes de Licurgo, los himnos sagrados y los cantos militares: en seguida les ejercitaban con el mayor cuidado en todas las partes de la gimnástica, la lucha, la carrera, el salto, el pugilato, el disco y la jabalina. Ejercitábanles tambien en el robo, dándoles al efecto muy poco alimento, y permitiéndoles robar lo demas que necesitaban; pero para obligarles á hacerlo con maña les castigaban severamente cuando se dejaban sorprender. Para acostumbrarles á soportar el dolor con valor, les azotaban cruelmente sobre el altar de Artemisa ó de Diana. Plutarco dice vió morir algunos sin dar el menor grito. En ciertas épocas les hacian batirse entre sí. La educacion de las mugeres era próximamente igual, haciéndolas tambien pelear entre sí á fin de fortificar sus cuerpos y hacerlas capaces de dar un dia vigorosos defensores al Estado.—Licurgo prohibió espresamente á los ciudadanos el comer en su casa particular, estableciendo comidas públicas: cada mesa se componia de quince personas. Cada uno llevaba por mes una fanega de harina, ocho medidas de vino, cinco libras de queso, dos libras y media de higos y algunas monedas para especería. Los mismos reyes no podian eximirse de asistir á estas comidas. La moneda era de hierro y muy pesada. Los espartanos en sus discursos eran muy breves y concisos. Enterraban los muertos en el interior de la ciudad, y su cuerpo era envuelto con un paño rojo y hojas de olivo. Los ciudadanos muertos en la guerra y las mugeres consagradas al servicio de los templos eran los únicos á quienes era permitido consagrar un epitafio. En las gimnopedias que celebraban en honor de Apolo cantaban las alabanzas de los espartanos muertos en el combate: en una palabra, Licurgo procuró honrar el valor y relegar en el oprobio la cobardía. «En Lacedemonia, dice Genofonte, se abochornarian de comer con un cobarde y de ejercitarse en la lucha con él. No puede pretender sino el último lugar en las salas de bailes y en los espectáculos. Sus hijas participan de su desprecio, y son escluidas de los convites públicos. Licurgo dejó todas las artes y oficios á los estrangeros y á los esclavos, y solo puso en las manos de los espartanos el escudo y la lanza: asi lo queria la necesidad. Este puñado de conquistadores dorios, perdidos sobre el vasto territorio de la Laconia, solo podia subsistir por medio del terror en medio de las poblaciones enemigas, que habia hecho sus vasallos ó esclavos. Finalmente, este grande hombre, deseando que sus leyes fuesen inmortales é inmutables, fingiendo tener que consultar el oráculo de Apolo, hizo jurar al pueblo que no variaria la forma establecida de gobierno hasta su regreso. Ausentóse segun unos á Delfos,

UNIVERSIDAD DE HUELVA 2010

segun otros á Cirra ó á Creta, donde despues de su muerte sus amigos quemaron su cuerpo y arrojaron sus cenizas al mar á fin de que no pudiesen jamás trasportarlas á Esparta. Sus compatriotas le erigieron un templo, donde le ofrecian sacrificios como al verdadero fundador de la ciudad.

NÚM. 3.—GUERRAS DE ESPARTA CONTRA MESENIA Y ARGOS.

§. I. **Primera guerra de Mesenia.**—1. ¿Qué presenta de notable este guerra?
§. II. **Segunda guerra de Mesenia.**—1. Sucinta idea de esta guerra.
§. III. **Guerras de Esparta contra la Arcadia y contra Argos.**—Breve reseña de estas guerras.

§. I. **Primera guerra de Mesenia.**—1. Pausanias indica tres causas de esta guerra. La primera es el resentimiento de la posteridad de Aristodemo contra los descendientes de Cresfonte á causa del fraude que parece dió á este la posesion de la Mesenia. La segunda es mas probable. Sobre las fronteras de Mesenia habia un templo de Diana, comun á ambos pueblos. Las doncellas de Esparta que habian venido á celebrar la fiesta de la diosa fueron ultrajadas por los mesenios. Pero segun estos, las pretendidas doncellas eran lacedemonios disfrazados de mugeres y armados de puñales, que intentaban apoderarse de la ciudad. En la generacion siguiente un pastor lacedemonio asesinó al hijo de su amo, que era mesenio, y le vendió sus rebaños. El infeliz padre vino á Esparta para pedir justicia; pero no fue escuchado. Entonces en un esceso de demencia comenzó á matar lacedemonios, y se salvó luego en Mesenia. Los espartanos pidieron se le entregase; pero los mesenios se opusieron. Tales fueron, segun se cree, los motivos de la primera guerra. Esta se empezó pocos meses despues de este último acontecimiento por los lacedemonios, que entraron con armas por el territorio de Mesenia jurando no volver á su pais hasta haber sujetado esta comarca. Los mesenios levantan un ejército, y entonces comienza por ambas partes una guerra de incursion y de saqueo que duró cuatro años, al cabo de las cuales se empeñó un combate, que no fue decisivo, pero que obligó á los espartanos á retirarse á sus hogares. Pero al año siguiente volvieron á invadir la Mesenia guiados por Teopompo y Polidoro. Un segundo combate tuvo el mismo éxito que el anterior; pero al fin los mesenios se vieron obligados á abandonar todas las ciudades y á retirarse al monte Itome. Consultado el oráculo de Delfos, mandó sacrificar una vírgen pura de la sangre de Epitus á los dioses infernales. La suerte designó esta infeliz víctima, que pudo sin embargo escapar con su padre á Esparta. Pero Aristodemo mató voluntariamente á su propia hija para cumplir el oráculo. La supersticion atemorizó á los lacedemonios, que suspendieron durante seis años toda agresion. Espirado este plazo, y en la fe de presagios favorables, los lacedemonios marcharon contra Itome. Un nuevo combate no decidió tampoco el desenlace final de la lucha, aunque Enfaes, rey de los mesenios, sucumbió en él.

UNIVERSIDAD DE HUELVA 2010

Aristodemo fue electo en su lugar, y la guerra se prolongó durante cinco años sin resultados definitivos. Sin embargo, la suerte se declaró por Aristodemo, que en una batalla derrotó completamente el ejército lacedemonio. Desde esta batalla hasta la toma de Itome los oráculos se suceden sin interrupcion, y ambos pueblos, poseidos de la idea de que una fatalidad condena á uno de ellos á perecer, quieren antes de pelear asegurarse de la suerte que les espera. Aristodemo, asustado por la aparicion en sueños de su hija, se da la muerte sobre su sepulcro. El desaliento cundió entre los mesenios, que seguian bloqueados por los espartanos. Por fin Esparta triunfó: Itome fue destruida. Asi se terminó la primera guerra de Mesenia, que duró veinte años. El poeta Tirteo habla en sus versos de la desgraciada condicion de los mesenios bajo la dominacion de Esparta: «Encorvados bajo el peso como asnos, se ven en la dura necesidad de llevar á sus amos la mitad de los frutos que producen sus campos. Lloran ellos y sus mugeres cuando la parca corta el hilo de la vida á alguno de sus amos.»

§. II. **Segunda guerra de Mesenia.**—1. Los mesenios permanecieron cuarenta años, y segun Justino ochenta, en esta vergonzosa esclavitud. Pero al fin resolvieron ó reconquistar su libertad ó morir con las armas en la mano. El valeroso Aristomeno vivia en Andania, y fue el que mas contribuyó á la revolucion contra Esparta. La primera batalla se dió en un lugar de la Mesenia llamado Deroe; pero la victoria quedó indecisa. Aristomeno se distinguió por numerosas hazañas, y quisieron elegirle rey, cuyo título rehusó, contentándose con el de general en gefe. Dícese que este jóven héroe se introdujo despues de la batalla en Lacedemonia, y colgó en el templo de Minerva un escudo con esta inscripcion: *Aristomeno á Minerva: de los despojos de los espartanos.* Aterrorizados estos, consultaron al oráculo de Delfos, y en virtud de su contestacion pidieron un general á Atenas. Celosa esta, envióles un maestro de escuela viejo, cojo y contrahecho, que pasaba por loco en Atenas. Pero este loco era poeta, y llegado á Esparta inflamó con sus versos el valor de los espartanos, que volvieron con mayor ardor á la pelea. Sin embargo, la batalla llamada del Monumento del Jabalí puso de nuevo en derrota á los lacedemonios, contra los cuales peleó casi en masa todo el Peloponeso que gemia bajo su tiranía. Aristomeno hizo su entrada triunfante en Andania: las mugeres salian á recibirle arrojando flores por su carrera y cantando versos, que se repetian aun en tiempo de Pausanias: *Por medio de los campos de Estenicleros y hasta la cumbre de la montaña, Aristomeno persiguió á los lacedemonios.*

Pero la batalla de la Grande Fosa fue funesta á los mesenios por la traicion de Aristocrate, rey de Arcadia, que les abandonó en lo mas reñido de la accion. En este conflicto Aristomeno condujo á los suyos al monte Ira, abandonando todas las ciudades. Los lacedemonios le siguieron y bloquearon, donde se defendieron por espacio de once años haciendo prodigios de

UNIVERSIDAD DE HUELVA 2010

valor. Finalmente, una nueva traicion conduce á los espartanos á la ciudadela de Ira, cuya plaza fue tomada á pesar de los esfuerzos de Aristomeno y los suyos, á quienes los espartanos temiendo su desesperacion dejaron el paso franco y se retiraron á la Arcadia, donde les esperaba una generosa hospitalidad. Aristomeno queria tentar el apoderarse de Esparta; pero una nueva tracion de Aristocrate hizo conocer este designio á sus enemigos, aunque tuvo por fin la satisfaccion de ver castigar á este rey pérfido, que fue lapidado por los suyos. Aristomeno murió en Rodas, sin haber podido ejecutar los nuevos proyectos formados por él contra los lacedemonios. Los espartanos repartieron entre los hilotas todos los mesenios que hallaron en las cercanías de Ira y en el resto de la Mesenia. Asi pereció esta nacion magnánima y desgraciada.

§. III. **Guerras de Esparta contra la Arcadia y contra Argos.**— 1. Anteriormente á las guerras de Mesenia, Esparta habia querido sojuzgar los arcadios. Tegea, ciudad fronteriza, fue sitiada, pero inútilmente: los tegeates fueron vencedores. Despues de la conquista de Mesenia, una segunda tentativa no tuvo mejor éxito. Consultado el oráculo, manifestó que los espartanos serian vencedores cuando hubiesen hallado los huesos de Oreste *enterrados alli donde soplan dos vientos contrarios, donde el tipo hiere al antetipo ó el mal está sobre el mal.* El lacedemonio Licas, habiendo hallado un sepulcro en la fragua de un herrero de Tegea, estrajo los huesos y los trajo á Esparta, en lo cual se creyó ver el cumplimiento del oráculo. Desde esta época los lacedemonios batieron constantemente á los tegeates, á quienes dejaron su territorio, y lo mismo á los demas arcadios, á condicion de auxiliarlos en la guerra. Emprendiéronla los lacedemonios contra los argivos sobre la posesion del pais de Tireo. Sin embargo, queriendo ambos pueblos terminarla sin grande efusion de sangre, eligieron trescientos combatientes por ambas partes, y se convinieron en que quedaria dueño del pais el vencedor. El combate duró hasta la noche. Solo quedaron vivos dos argivos y un lacedemonio. Aquellos, creyéndose vencedores, corrieron á dar la noticia; pero el lacedemonio quedó solo en el campo y se puso á despojar á los vencidos. Conocido el éxito del combate, ambos pueblos se atribuyeron la victoria. Fue preciso apelar de nuevo á las armas, y los lacedemonios salieron vencedores.

Núm. 4.—ATENAS HASTA LAS GUERRAS MÉDICAS.

§. I. **Abolicion de la monarquía.—Arcontes.**—1. ¿Cuál fue el orígen de Atenas y cómo se estableció el gobierno democrático en esta ciudad?—Historia de esta república hasta Solon.

§. II. **Solon.—La legislacion.**—1. Idea de Solon.—2. Modificaciones hechas por Solon en los arcontes.—3. Modificaciones hechas por el mismo legislador en el areopago.—4. Las que hizo en el senado.—5. En la asamblea del pueblo.—6. En los tribunales.

UNIVERSIDAD DE HUELVA 2010

§. III. **Pisistrato.**—1. Hechos de Pisistrato hasta su muerte.

§. IV. **Hiparco é Hipias.**—1. Hechos de estos dos sucesores de Pisistrato é historia de Atenas hasta su muerte.

§. V. **Clisteno.**—1. Historia de Atenas durante la influencia de Clisteno.

§. I. **Abolicion de la monarquía.—Arcontes.**—1. Mientras que Esparta establecia asi su poder en el Peloponeso, Atenas estaba entregada á disensiones intestinas. El Atica fue poblada primero por los pelasgos. Cuando los helenos bajaron de las montañas de la Tesalía, los jonios y los aqueos se establecieron en ella. La invasion de los dorios en el Peloponeso produjo nuevas avenidas, que forzaron á muchos habitantes del Atica á refugiarse en las montañas. Formáronse desde luego dos partidos, los de la ribera y los montañeses. Estos últimos tomaron el nombre de Eupatridas, es decir, hijos de padres ilustres. Bajo el reinado de Melantos y su hijo Codros los recienvenidos se apoderaron de todos los cargos públicos, y arrebataron á la poblacion antigua hasta el derecho de votar en las asambleas. Sin embargo, los dorios, siguiendo sus conquistas, estaban algunas millas de Atenas. Un oráculo les prometiera la victoria si respetaban la persona del rey. Informado Codros, se sacrifica por la patria. Despues de su muerte los gefes de las familias poderosas abolieron la monarquía y la reemplazaron por el arcontazgo, cargo que solo daba al que poseia una parte de los poderes de los reyes.—Medon, hijo de Codros, fue el primer arconte perpetuo. Tuvo despues doce sucesores; pero en 752 la duracion del arcontazgo se redujo á diez años, y en 682 se decidió que este cargo durase un año y se dividiese entre nueve magistrados. El primero se llamaba arconte *Eponimo*, porque designaba el año; el segundo arconte *Rey*, encargado de las ceremonias del culto; el tercero arconte *Polemarco*, encargado de los negocios de la guerra. Los otros seis se llamaban *Tesmotetes*, esto es, legisladores. Las familias aristocráticas de Atenas, que habian abolido la monarquía y colocado en su lugar una magistratura, se habian ido apoderando poco á poco de toda la autoridad religiosa, civil y militar. Los Eupatridas abusaron por mucho tiempo de su poder, llegando hasta á despojar á los hombres libres del Atica de sus propiedades territoriales. Sin embargo, la ambicion de algudos Eupatridas auxilió al pueblo á reconquistar su libertad. Asi los habitantes de la costa vieron á su cabeza á los almeonidas, mientras que los pisistratidas se hacian los gefes de los montañeses. Desde entonces la lucha se regularizó, y el pueblo se halló en fin en disposicion de obtener á lo menos leyes civiles destinadas á garantir sus derechos. En 622 el arconte Dracon fue encargado de arreglar la administracion civil y criminal. Este legislando, tomó al ciudadano desde el momento de su nacimiento, prescribió el modo con que debia ser alimentado y educado, siguiéndole en las diferentes épocas de la vida. Pero á esta legislacion dió una sancion penal demasiado cruel, pues imponia la pena de muerte para todos los delitos. El remedio era

UNIVERSIDAD DE HUELVA 2010

demasiado violento: alzáronse en murmuraciones por todas partes, y el legislador, obligado á huir de su patria, fue á morir á la isla de Egina. Entonces los tumultos continuaron con mas violencia. Cilon, aprovechando esta anarquía, quiso hacerse rey; pero fue muerto por el pueblo. La peste saqueaba el Atica. Epiménides, llamado de Creta por su fama de hombre religioso, hizo erigir nuevos altares en la ciudad. Para purificar las campiñas condujeron al areopago ovejas negras y blancas, que dejaron en seguida dispersarse á su voluntad. Donde se paraban se las inmolaba, y erigia un nuevo altar al dios de la comarca; y cuando se ignoraba la divinidad protectora de esta, el altar se consagraba *al dios desconocido*. Epiménides introdujo en Atenas varios reglamentos útiles. En recompensa no quiso recibir mas que un ramo de oliva consagrado á Minerva y la amistad de los atenienses para su patria. Despues de su partida las disensiones comenzaron de nuevo con mayor violencia, y la anarquía estaba en su colmo.

§. II. **Solon.—Su legislacion.**—1. En este estado de cosas, todos pusieron los ojos en Solon, que se habia adquirido la confianza de sus conciudadanos. Su familia era ilustre, pues descendia de Codros. Dedicóse primero al comercio; pero luego que hubo adquirido los bienes suficientes para vivir con independencia, abandonó esta profesion para entregarse á los negocios públicos. Por sus consejos y astucia los atenienses reconquistaron á Salamina.—Los de Crisa hacian pagar un tributo á cuantos iban al templo de Delfos, que por fin se atrevieron á saquear. El consejo de los anfitriones, al cual asistió Solon como diputado de Atenas, se determinó á vengar el insulto hecho á la religion. La confederacion helénica tomó las armas. Crisa fue sitiada, y el médico Nebros envenenando las aguas triunfó de su resistencia. Cirra cayó tambien en poder de los helénicos en virtud de los consejos de Solon. Todo el territorio de los crisenos fue saqueado y dejado inculto. Esta guerra fue llamada sagrada, y duró diez años, desde 600 hasta 590. Por esta época los atenienses, cansados de la anarquía, pensaron en Solon, á quien el pueblo ofreció la corona, que rehusó. Elevado á la dignidad de primer arconte, emprendió restablecer la tranquilidad en su patria por medio de una sabia legislacion. Los pobres deseaban la particion de tierras; pero Solon se contentó con abolir las deudas, y que el deudor insolvente pudiese ser reducido al estado de esclavitud. Abolió en seguida las leyes de Dracon, y he aqui las que estableció en su lugar.

Division del pueblo.—Solon dividió todos los ciudadanos en cuatro clases, segun su renta anual. Solo los ciudadanos de las tres primeras clases podian aspirar á los cargos públicos; pero todos tenian derecho de votar en las asambleas del pueblo y de tomar asiento en los tribunales.

2. *Arcontes.*—Solon dejó los arcontes á la cabeza de la república, y esta magistratura no esperimentó ningun cambio. Sus funciones eran puramente civiles. Al comenzar á ejercer sus funciones juraban mantener las le-

UNIVERSIDAD DE HUELVA 2010

yes, y al dejar su cargo estaban obligados á dar cuenta de su administracion ante el tribunal del areopago. Su persona era sagrada durante su encargo.

3. *Areopago.*—A las funciones judiciales que el areopago ejercia desde su fundacion, añadió Solon atribuciones políticas muy estensas: confióle la vigilancia general del estado y el sostenimiento de las leyes y la religion, la educacion de la juventud, la censura de las costumbres, la inspeccion de las rentas, edificios y bosques públicos. Juzgaban á los arcontes. El número de miembros de este tribunal era ilimitado: votaban tomando una piedrecilla de sobre el altar, y colocábanla en silencio, ya en la urna de la Piedad, que era de acero, ya en la de la Muerte, que era de madera. Cuando los votos resultaban iguales, un heraldo echaba una piedrecilla mas en la urna de la Piedad.

4. *Senado.*—El senado estaba compuesto de 400 miembros, 100 de cada tribu, y pertenecientes á las tres primeras clases. Renovábanse cada año por medio de la suerte. Los decretos del senado se daban á pluralidad de votos. Los senatus-consultos relativos á los detalles de la administracion no necesitaban de la sancion del pueblo; pero los concernientes al gobierno y á la administracion general no tenian fuerza de ley hasta recibir aquella sancion.

5. *Asamblea del pueblo.*—Todo ciudadano de edad de veinte años tenia derecho de votar. Despues de una plegaria á los dioses por la salud de la república, se esponia el objeto de la deliberacion, y un heraldo invitaba á subir á la tribuna á los que tenian que dar algun aviso útil á la patria. Terminada la discusion, se procedia á la votacion alzando las manos. Leíase luego el decreto, y no habiendo reclamacion, los magistrados disolvian la junta. Esta elegia tambien los magistrados.

6. *Tribunales civiles y criminales.*—No se conocen apenas los tribunales civiles en tiempo de Solon. Los criminales eran cinco, comprendiendo el areopago, que juzgaba sin apelacion. Los demas tribunales se componian de ciudadanos sacados por suerte de todas las clases: se podia apelar de su fallo al pueblo, y estaban precedidos por un arconte. Estos tribunales eran: 1.° el *Paladion*, que conocia de los asesinatos no premeditados y de los complots descubiertos antes de su ejecucion; 2.° el *Delfineon*, que juzgaba las causas de los asesinatos confesados y que se pretendia haber tenido derecho de cometer; 3.° el *Pritaneo*, que conocia de los asesinatos cuyos reos se ignoraban; y 4.° el *Freate*, destinado á juzgar los asesinatos involuntarios.—Las leyes penales y civiles de Solon han pasado en gran parte al derecho romano y aun al nuestro. Su constitucion era una mezcla de aristocracia y democracia, cual convenia á un gobierno republicano. Una vez adoptada su legislacion, y despues que los arcontes, el senado y el pueblo juraron observarla por diez años, dejó á Atenas, y en sus viajes visitó

UNIVERSIDAD DE HUELVA 2010

la corte de Creso, á cuyo rey admiró con sus consejos y la sencillez de sus palabras.

§. III. **Pisistrato.**—1. Solon á su regreso halló á la república dividida en tres partidos.—Licurgo estaba á la cabeza de los aristócratas; Megacles y Pisistrato á la cabeza del partido popular, que tenian dividido en dos bandos: Megacles era el gefe de los de la costa y Pisistrato el de los montañeses. Solon intentó reconciliar estos partidos; pero no pudo impedir que Pisistrato se apoderase de la autoridad. Adornaban á Pisistrato muy brillantes cualidades: dulce, cortés, caritativo y moderado, pasaba como el mas acérrimo defensor de la libertad del pueblo: adorábale la multitud, que ignoraba su ambicion; y el mismo Solon decia que sin ella seria el mas virtuoso de los ciudadanos. Un dia Pisistrato se presentó en la plaza pública cubierto de sangre y de heridas, manifestando que los enemigos de la república le habian querido asesinar. El crédulo pueblo le concedió una guardia, y algun tiempo despues se apoderó de la ciudadela. Solon concitó al pueblo contra su tiranía; pero Pisistrato, lejos de irritarse, le nombró de su consejo y fue su amigo. Sin embargo, Pisistrato no gozó tranquilamente de su poder. Los dos gefes de partido, Licurgo y Megacles, lograron espulsarle de Atenas; pero este último le dió su hija en matrimonio, y Pisistrato, fingiéndose el protegido de Minerva, volvió á ocupar el poder, aunque tuvo que dejarle á causa de la nueva reconciliacion de ambos gefes. Al cabo de once años de destierro volvió contra su patria con las armas en la mano, y se apoderó por tercera vez del poder. Parece que Pisistrato gobernó á los atenienses con prudencia y dulzura, y la república le es deudora de un gran número de instituciones útiles. Fue el primer fundador de la biblioteca pública de Atenas, el autor de las leyes contra los vagos; y á él se debe tambien la que instituia que todo ciudadano mutilado en defensa de su patria fuese alimentado á espensas de la república. Pisistrato fue tambien gran protector de las letras: él reunió todas las obras de Homero, y dió al mundo la *Iliada* y la *Odisea* en el estado en que hoy las tenemos. Pisistrato solo reinó diez y siete años de los treinta y tres que se cuentan desde su usurpacion á su muerte en 528.

§. IV. **Hiparco é Hipias.**—1. Hiparco é Hipias, hijos de Pisistrato, le sucedieron en el poder, de que usaron con moderacion. Contentos con la vigésima de las rentas de los atenienses, embellecian la ciudad, sostenian la guerra y hacian en las fiestas los gastos de los sacrificios, dejando á la república gozar de sus derechos. Hiparco favorecia las letras: Anacreon y Simonide estuvieron á su lado. La instruccion de los labradores mereció tambien sus cuidados. Hizo erigir kermes en todos los caminos, é hizo inscribir en ellos en versos elegíacos las mejores máximas de moral y justicia. «Asi Atenas se mostró desde un principio como ciudad literaria.» Sin embargo, Hiparco, habiendo ultrajado á la hija de un tal Harmodios, este y

UNIVERSIDAD DE HUELVA 2010

su amigo Aristogiton mataron á Hiparco en medio de la solemnidad de los Panateneos.—Harmodios fue muerto por los guardias en el acto, y Aristogiton fue arrestado.—Hipias, queriendo descubrir los cómplices de este atentado, puso en tortura á Aristogiton, que señaló por tales todos los amigos del tirano, que fueron inmediatamente inmolados. Luego Hipias preguntóle si no le quedaba algun otro cómplice que nombrar: «*Ya solo existes tú, cuya muerte yo deseé.*»—Hipias, despues de la muerte de su hermano, se convirtió en verdadero tirano. Empero los descontentos y desterrados, con el auxilio de Esparta y de su rey Cleomeno, lograron espulsar á los pisistratidas. Hipias, despojado del poder, se retiró á la corte de Persia.

§. V. **Clisteno.—Principio de la rivalidad de Atenas y Esparta.**—1. «Atenas, ya muy poderosa, dice Herodoto, lo fue aun mas luego que se vió libre de sus tiranos. Dos ciudadanos gozaban entonces de gran influencia: Clisteno é Iságoras.» Estos dos rivales se disputaron el mando. Clisteno obtuvo la victoria. Era el gefe del partido popular. Restableció la constitucion de Solon, é introdujo en ella varias modificaciones favorables á la democracia. En lugar de las cuatro tribus creó diez, y concedió el derecho de ciudadano á muchos estrangeros. Aumentó el senado con cien miembros, de que vino el llamarle *Senado de los quinientos*, é instituyó el ostracismo. «El ostracismo no era el castigo de un crímen, sino un medio precioso de reprimir la ambicion, y un medio de impedir el restablecimiento de la tiranía.»—Cada ciudadano escribia sobre una concha el nombre del que queria desterrar. Cuando todos habian llevado su voto á un punto circular formado en medio de la plaza pública, los arcontes hacian el escrutinio de los votos. Si habia menos que seis mil, no habia lugar al ostracismo; pero si llegaban á este número, el proscrito tenia que sufrir un destierro de diez años, aunque conservando el pleno goce de sus bienes.

Los celos de Esparta, y sus pocas simpatías por los gobiernos populares, no dejaron gozar por mucho tiempo del triunfo á Clisteno.—Cleomeno, rey de Esparta, logró hacer volver á Atenas á Iságoras, que desterró á Clisteno con 700 familias atenienses. Luego quiso abolir el senado y dar la autoridad á trescientos aristócratas.—El pueblo se opuso, é hizo salir de Atenas á Cleomeno y los lacedemonios que le acompañaban. Clisteno y los desterrados volvieron á Atenas. Este trató de hacer alianza con los persas.—Sin embargo, Cleomeno entró con armas en el Atica; pero abandonado por sus aliados y por su compañero Demorate, volvió á Esparta. Motivos religiosos, segun Herodoto, dieron orígen á la guerra de Atenas contra Egina; y cuando estaban ya á punto de atacarla, los lacedemonios vinieron á poner un obstáculo á sus proyectos.

Temiendo Esparta el poder creciente de Atenas, trató de restablecer en el poder al tirano Hipias. Sin embargo, los aliados se opusieron, y los espartanos no lograron su intento.

UNIVERSIDAD DE HUELVA 2010

En esto Artafernes, sátrapa de Sardes, tomó á su cargo igual pretension é hizo decir á Atenas colocase de nuevo á Hipias en el trono. Pero los atenienses, lejos de obedecer, persuadidos por Aristágoras de Mileto, trataron de socorrer á los milesios contra los persas. Veinte buques marcharon á esta espedicion, y este fue el orígen de las *guerras médicas*.

NÚM. 5.—ESTADOS SECUNDARIOS DE LA GRECIA.—COLONIAS.

§. I. **La Grecia y sus islas.**—Reseña histórica de los estados secundarios de la Grecia y sus islas hasta las guerras médicas.

§. II. **Colonias.—Su relacion con la metrópoli.—Su historia.**—1. ¿Cuáles fueron las principalos colonias de la Grecia?—2. ¿Cuál fue la historia y orígen de estas colonias?

§. 1. **La Grecia y sus islas.**—1. «Antes de contar la historia de la lucha de los persas y de los griegos, el mayor acontecimiento de la historia antigua, digamos una palabra de los demas estados de la Grecia y de sus colonias.»

1. PELOPONESO.—*Arcadia*. La raza pelásgica, forzada á huir por los helenos, mantúvose en las montañas de la Arcadia. Despues de la muerte de Aristocrate, la Arcadia abolió la monarquía y se dividió en un monton de pequeños estados republicanos, que no tuvieron la menor influencia en los negocios de la Grecia.

Argos.—La península de la Argólida se dividió muy pronto en varios estados, entre ellos *Argos*, *Micenas* y *Tirinto*. Establecieron la forma democrática, y vivieron siempre en guerra entre sí.

Corinto.—Su comercio y su posicion le hicieron uno de los estados mas florecientes de la Grecia. Corcira, Epidama, Siracusa y la Corea, fueron colonias suyas. En 584 adoptó el gobierno republicano.

Sicione.—Era el mas antiguo estado de la Grecia, pero de poca influencia hasta los últimos tiempos en que formó parte de la Acaya.

Elide.—Comarca célebre en los tiempos heroicos, y luego por los juegos olímpicos que se celebraban en su término, constituyendo sagrado su territorio.

2. GRECIA CENTRAL.—*Megaride* ó Megara sostuvo su independencia contra los dorios, contra Corinto y contra Atenas.

Beocia.—Despues de la abolicion de la monarquía en Tebas, todo el pais se dividió en estados republicanos, de los cuales los principales eran Tebas, Platea, Tespia, Tanagro y Queronea.

Focida.—Abolió tambien la monarquía en tiempo de la invasion doria. Estuvo en guerra con los tesalianos, y sostuvo la sagrada contra Crisa.

Locridas.—La historia de sus tres tribus es casi del todo desconocida.

UNIVERSIDAD DE HUELVA 2010

Etolia.—Este estado, célebre en los tiempos heroicos, desaparece casi enteramente de la escena política hasta las guerras contra Roma.

Acarnania.—Permaneció casi siempre agena á los negocios de la Grecia.

3. GRECIA SEPTENTRIONAL.—*Tesalia.*—Apenas se presenta en la escena política en todo el periódo de la historia de Grecia.

Epiro.—En este pueblo fue donde se conservó por mas tiempo el gobierno monárquico.

4. ISLAS GRIEGAS.—*Corcira.*—Colonia corintia, que rivalizó en comercio con su metrópoli, y tuvo con ella frecuentes altercados.

Cicladas.—La mas importante es Delos, y Paros la mas afamada por sus mármoles. Estas islas fueron conquistadas por los persas; pero despues de la batalla de Marato cayeron en poder de Atenas.

Creta.—Famosa por sus leyes y por su rey Minos. Las leyes de Licurgo son en mucha parte una copia de las de Creta.

Chipre.—La poblacion de esta isla no se componia solo de helenos: dominánonla los fenicios; pero en el siglo VIII los chipriotas proclamaron su independencia y formaron varios pequeños reinos, que estuvieron siempre amenazados por sus vecinos.

§. II. **Colonias.—Sus relaciones con la metrópoli.—Su historia.**—1. La Grecia cubrió de colonias florecientes toda la hoya del Mediterráneo.

El establecimiento de una colonia era siempre precedido de la consulta del oráculo de Delfos.—La colonia una vez formada mantenia relaciones de amistad con la metrópoli; pero era completamente independiente.

Las mas antiguas y quizá las mas importantes colonias griegas eran las de la costa occidental del Asia Menor. Los eolios, los jonios y los dorios eran las razas colonizadoras.

2. 1.° COLONIAS EOLIAS.— Fundadas hácia 1124 por Oreste. Ocupaban una parte de las costas de la *Misia* y *Caria*, y las islas de *Lesbos*, de *Tenedos* y de *Hecatoneso:* de sus doce ciudades continentales, las principales eran *Çima y Esmirna.* En las islas *Mitilene.* Cada ciudad componia un estado independiente.—*Mitilene* fue el mas rico y comerciante.

2.° COLONIAS JONIAS.—Fundadas en 1044 por los jonios refugiados en Atenas. Ocuparon las costas de la *Lidia* y el norte de *Caria*, con *Samos* y *Chio.* Sus doce ciudades, contadas de norte á sur, eran *Focea*, *Eritrea*, *Clazomeno*, *Teos*, *Lebedos*, *Colofon*, *Éfeso*, *Priene*, *Miunto*, *Mileto;* y en las islas *Samos* y *Chios.* Sobre el promontorio de Micale estaba el *Panonium*, templo comun, donde se deliberaba sobre los negocios generales. *Mileto* rivalizó en esplendor y comercio con Tiro y Cartago. Estas colonias pagaban tributo á los persas.

3.° COLONIAS DORIAS.—Ocuparon la *Caria* y las islas de *Cos* y de *Rodas.*

UNIVERSIDAD DE HUELVA 2010

Gnido y *Halicarnaso* son sus mas célebres ciudades, y estuvieron sujetas á los reyes de Caria. Rodas floreció despues de Alejandro.

Otras colonias.—Todas las costas de la *Propóntide*, del *Mar Negro*, de la *Palus Meotides* estaban ocupadas tambien por colonias griegas fundadas por los milesios. Las ciudades de la Propóntide eran: *Lampsaco*, *Cicico*, *Perinto*, llamada luego *Heráclea*, *Bisancio* y *Calcedonia*. La prosperidad de que gozaban estas ciudades prueba su feliz situacion.

Colonias del oeste de la Grecia.—Son posteriores á las del Asia Menor. Sus principales ciudades son:

1.° *Tarento*, una de las mas ricas, comerciantes y disolutas de Italia.

2.° *Crotona*, una de las mas poderosas de Italia. Su legislador fue Pitágoras, que fundó en ella la asociacion secreta llamada pitagórica, que duró cerca de treinta años. Su objeto era formar hombres capaces de dirigir el timon del estado. Pasó por varias revoluciones políticas, y despues de la guerra de Pirro cayó en poder de los romanos.

3.° *Sibaris*, situada en uno de los territorios mas fértiles de Italia. En sus guerras contra Crotona sostuvo un ejército de 300,000 hombres.

Los griegos fundaron tambien colonias en *Sicilia* y *Cerdeña; Marsella* en Francia, y *Sagunto* en España.

Cirena.—Colonia griega del Africa, fundada en 631 por los insulares de Tera. Esta colonia luchó con el Egipto.

SECCION V.–LA GRECIA DESDE LAS GUERRAS MÉDICAS HASTA LA GUERRA DEL PELOPONESO.

Núm. 1.—PRIMERA GUERRA MÉDICA.

§. I. **Revolucion de la Jonia.**—1. ¿Cuál fue la ocasion de la primera guerra médica?

§. II. **Primera campaña de los persas contra los griegos.**—1. ¿Cuál fue el resultado de esta campaña?

§. III. **Segunda campaña de los persas.**—1. Reseña histórica de esta campaña.

§. I. **Revolucion de la Jonia.**— 1. La ocasion de guerra fue la revolucion de la Jonia contra la Persia. Aristágoras, gobernador de Mileto, habiendo perdido la amistad de Artafernes, sátrapa de Sardes, tomó el partido de la revolucion proclamando la independencia de Mileto y demas ciudades jónicas. Auxiliado por los atenienses, incendió á Sardes. Luego que Darío, rey de Persia, supo este hecho, pidió su arco, y habiendo puesto en él una flecha la lanzó contra el cielo diciendo: «*¡ Oh Júpiter! ¡ Ojalá pueda vengarme de los atenienses!*» Mandó en seguida á uno de sus oficiales que le repitiese todos los dias tres veces: «*Señor, acordaos de los atenienses.*» Sin embargo, el alzamiento de la Jonia no tuvo el éxito que sus actores se

UNIVERSIDAD DE HUELVA 2010

propusieran. Aristágoras y demas gefes perecieron, Mileto sucumbió y toda la Jonia volvió de nuevo al yugo de los persas, que estendieron sus conquistas hasta las costas del Quersoneso de Tracia.

§. II. **Primera campaña de los persas contra los griegos.**— 1. Entonces Darío pensó en vengarse de Atenas, ó mejor, en apoderarse de la Grecia, porque el incendio de Sardes no era mas que el pretesto de una espedicion por largo tiempo meditada. Envió pues á Mardonio, su yerno, con un numeroso ejército y fuerzas navales considerables. Mardonio, despues de haber restablecido la democracia en las ciudades de Jonia, atravesó el Helesponto con sus tropas, tomó el camino de la Tracia á fin de pasar á Eritria y de allí á Atenas, bien dispuesto á subyugar la Grecia entera. Durante el camino sujetó los tracios con su flota, y con su ejército los macedonios. Pero un viento norte violento impelió sus bageles contra Atos, donde pereció gran parte; y la conquista de la Tracia debilitó de tal suerte su ejército, que se vió obligado á volver vergonzosamente al Asia. El año siguiente envió Darío embajadores á Atenas y Esparta á pedir en su nombre la tierra y el agua, es decir, una entera sumision. Atenas contestó arrojando al Baratron á los embajadores y Esparta tirándolos en un pozo.

§. III. **Segunda campaña de los persas.**—1. El mal éxito de la espedicion de Mardonio solo sirvió para irritar mas y mas á Darío. Datis y Artafernes fueron encargados de una segunda espedicion mas formidable que la primera. Segun Herodoto, el ejército se componia de doscientos mil soldados, y la flota de seiscientos bageles. Esta atacó desde luego á Naxos, y en seguida se dirigieron hácia Eritria, que tomada por los persas fue reducida á cenizas. Los atenienses enviaron un correo á Esparta; pero como habia una ley que impedia á los espartanos ponerse en marcha antes de la luna llena, esperaron esta época fatal para salir en socorro de Atenas.

Destruida Eritria, los persas dieron á la vela para el Atica y desembarcaron en Maraton. Nueve mil atenienses y mil de Platea, mandados por diez generales, entre los cuales se contaba Milciades, salieron al encuentro á sus enemigos. Tal desproporcion de fuerzas hace desde luego prever la ruina de los griegos; pero el resultado hizo ver cuánto puede el amor de la gloria de la patria y de la libertad. Los generales griegos dudaron un momento en dar la batalla, y en el consejo estuvieron divididos; pero por fin se decidieron por el dictámen de Milcíades: Arístides le cedió el mando, ejemplo que imitaron los demas conociendo su superioridad en el talento militar. Despues de un largo y reñido combate, los persas fueron completamente derrotados, y los llanos de Maraton para siempre célebres en los anales de Grecia y del mundo. Los persas que volvieron á los buques dieron á la vela para desembarcar y sorprender á Atenas. Milcíades y sus diez mil valientes les precedieron. Entonces los persas llevaron al Asia las reliquias de su ejército y su vergüenza.

UNIVERSIDAD DE HUELVA 2010

Dos mil lacedemonios llegaron á Atenas al dia siguiente de la batalla, habiendo tardado solo dos dias de Esparta al Atica.

La victoria de Maraton acrecentó el valor y las esperanzas de los atenienses. Milcíades fue encargado de sujetar las islas, y cayó herido delante de Paros. Acusado de traicion, fue condenado á una multa de cincuenta talentos, que pagó su hijo Cimon despues de su muerte.

Por esta época Temístocles, jóven aun, comenzó á presentarse en la escena política. A su persuasion los atenienses construyeron una gran flota; y puesto á su frente logró sujetar las islas. El destierro del justo Arístides, que tendia á un gobierno aristocrático, puso á Temístocles á la cabeza del estado. Su gobierno, aunque democrático, fue glorioso, de fuerza y brillantez.

NÚM. 2.—SEGUNDA GUERRA MÉDICA.

§. I. **Muerte de Darío—Preparativos y marcha de Jerges.**—1. ¿Cómo acaeció la muerte de Darío?—2. ¿A quién pasó el cetro y el imperio persa?—3. ¿Qué causas movieron la repugnancia de Jerges para emprender su gran espedicion contra la Grecia?—4. ¿Qué hizo primero?—5. ¿De qué se ocupó á su regreso de Egipto á la corte?—6. Descripcion de la marcha de Jerges á Grecia.

§. II. **Preparativos de los griegos.**—1. ¿En qué se ocupaban los griegos durante la marcha de Jerges y qué dijo un persa con este motivo?—2. ¿Qué resolucion tomaron los atenienses, qué hizo la Grecia y qué Esparta para prepararse á rechazar la invasion?

§. III. **Combate de las Termópilas.**—1. ¿Qué hay de sorprendente en esta accion?

§. IV. **Combate naval de Artemisium.—Toma de Atenas.**—1. Sucinta idea del combate de Artemisium.—2. ¿Dónde penetró el ejército persa?—3. ¿Qué resolucion tomó Atenas con este motivo y qué hay de notable en la toma de esta ciudad por los persas?—4. ¿Qué resolucion hizo tomar á los griegos el incendio de Atenas y quién se opuso á esta resolucion?

§. V. **Batalla de Salamina.**—1. Idea de esta accion.

§. VI. **Retirada de Jerges.—Mardonio continúa la guerra.**—1. ¿Qué originó esta retirada?—2. Hechos de Mardonio.

§. VII. **Batalla de Platea y de Micale.**—1. ¿Qué hay de notable en la batalla de Platea? ¿Y en la de Micale?

§. I. **Muerte de Darío.—Preparativos y marcha de Jerges.**—1. La noticia de la batalla de Maraton puso el colmo á la cólera de Darío, y dió las órdenes para disponer una nueva espedicion. La revolucion del Egipto retardó la invasion que amenazaba la Grecia.

Darío se puso en marcha contra el Egipto; pero la muerte vino á sorprenderle despues de treinta y seis años de reinado.

2. El cetro y el imperio persa pasaron á manos de su hijo Jerges (485).

3. Jerges por una especie de presentimiento estaba poco dispuesto á continuar la guerra contra Atenas; pero Mardonio, Demarato, rey destronado de Esparta, los pisistratidas refugiados en Susa, y sueños interpretados por

UNIVERSIDAD DE HUELVA 2010

la supersticion, decidieron al rey de Persia á continuar el odio y las miras de su padre contra la Grecia.

4. Sin embargo, érale primero forzoso someter el Egipto, lo que logró al segundo año de su reinado.

5. De regreso á su corte no se ocupó mas que en los preparativos de la guerra de Grecia, á que consagró cuatro años.

6. Finalmente, Jerges, puesto al frente de un ejército formidable que Herodoto cree de un millon setecientos mil hombres, y Diodoro hace subir á tres millones ochocientos mil, y con fuerzas navales correspondientes, salió de Critales en Capadocia y se puso en marcha hácia el Helesponto. En esta marcha dió por todas partes muestras de crueldad y de verdadera locura. Enamorado de un plátano, hizo colgar de sus ramas braceletes y collares de oro, y confió su guardia á un guerrero. Por su órden se habia construido un puente sobre el Helesponto, que una tempestad violenta destruyó. Furioso hizo azotar la mar, herirla con un hierro candente, y arrojar cadenas en sus olas para aprisionarla.

Herodoto nos describe el órden con que marchaban sus tropas. Segun él, los equipajes y los carros ocupaban la cabeza seguidos de tropas de todas las naciones. Despues de un intervalo venia el cuerpo de ejército donde iba el rey: dos mil caballos marchaban delante: seguíanlos los diez caballos sagrados, llamados Niseos, el carro de Júpiter, tirado por ocho corceles blancos, y finalmente Jerges en su carro. Detrás venian otros dos mil caballos, diez mil infantes escogidos en toda la Persia y por último diez mil caballos.— A un intervalo de dos estadios marchaban el resto de las tropas.

Toda esta multitud atravesaba asi el Asia. «Luego que llegaron á Abidos, Jerges quiso contemplar á su placer el espectáculo de su poder. Desde un trono de mármol blanco colocado sobre un cerro que dominaba la llanura, pudo ver á la vez todo su ejército y armada. Mientras que admiraba esta escena se representaba á sus pies un combate naval: el Helesponto estaba oculto bajo los bajeles, y toda la playa, todos los campos de Abidos cubiertos de un número infinito de soldados. Sin duda Jerges embriagado se creia el mas poderoso de los mortales. Sin embargo, Artabano, su hijo, echó de ver que lloraba; y preguntándole la causa: «*¡Ay de mí! dijo Jerges: pienso que de todos estos hombres aqui reunidos, ninguno existirá dentro de cien años.*»

Construidos de nuevo dos puentes sobre el Helesponto, purificados con perfumes y cubiertos de ramos de mirto, Jerges al salir el sol, volviéndose hácia el Oriente, pidió á los dioses «que no hallase en su espedicion el menor obstáculo capaz de detenerle antes de haber llegado á los últimos límites de la Europa.» Y lanzó en las olas un vaso, un crater de oro y una espada. El ejército se puso entonces en movimiento para emprender el paso.

UNIVERSIDAD DE HUELVA 2010

Las tropas emplearon siete dias en atravesar el estrecho; los bagajes un mes entero.

Jerges, siguiendo su ruta para la Tracia, llegó á las llanuras de Doriscos. Las tropas se desplegaron en batalla, y la flota ocupó lo largo de la playa. Formóse un recinto capaz de contener diez mil hombres, y llenándole de soldados todas las veces posibles, supo Jerges el número á que ascendia su ejército. «Por poco instructiva que sea esta revista para un militar, dice Heeren, tiene un gran interés para el historiador. En efecto, la historia no nos presenta otro ejemplo de una reunion tan grande de pueblos diferentes, cada uno con sus trages y con sus armas en un mismo punto de la tierra.» Despues de esta revista, hizo venir al rey Demarato, que desterrado de Lacedemonia habia hallado un asilo en la corte de Susa. «*¿Creeis, le dijo, que los griegos se atrevan á resistirme?—Los griegos, replicó Demarato, son de temer, porque son pobres y virtuosos. Sin hacer el elogio de los demas, solo os hablaré de los lacedemonios. La idea de la esclavitud los perturbará; y aunque toda la Grecia se sometiese á vuestras armas, los veriais mas ardientes en defender su libertad. No os informeis de su número. Aunque no fuesen mas que mil, aunque fuesen todavía menos, ellos se presentarian al combate.*»—El rey se puso á reir.—«*¿No veis, añadió, que la mayor parte de mis soldados tomarian la fuga si el látigo no les forzase á tener valor? Tal temor no puede obrar sobre los espartanos, que nos pintan tan libres y tan independientes.—¿Qué podria pues impelerles á esponerse gratuitamente á una muerte cierta?—La ley, replicó Demarato; la ley, que tiene mas poder sobre ellos que vos teneis sobre vuestros vasallos; esta ley que les dice: He aqui vuestros enemigos: no se trata de contarlos: es necesario vencerlos ó morir.*»—A estas palabras Jerges redobló su risa, dió sus órdenes y el ejército continuó su marcha hácia la Tesalía, talando sus campiñas, consumiendo en un solo dia la cosecha de muchos años, y arrastrando al combate los pueblos que habia reducido á la miseria.—Su flota en tanto atravesaba el monte Atos, en el cual habia mandado abrir un canal, operacion que habia durado tres años.

Jerges se detuvo bastante tiempo en la Picria mientras que sus soldados allanaban una colina de Macedonia para poder marchar con mas desembarazo.

Jerges enviara desde Sardes heraldos á todas las ciudades de Grecia á pedir su sumision. Por esta época regresaron. Los pueblos que habian consentido en prestar homenaje eran: los tesalianos, los dolopos, los eneanos, los perrebes, los locrios, los magnetas, los melios, parte de los aqueos, los tebanos y todo el resto de la Beocia, á escepcion de los de Tespia y Platea.

Sin embargo, la armada vino á dar fondo en órden de batalla á la desembocadura del rio Axius, delante de Terma. El ejército se estendió á lo largo de la costa, desde esta ciudad hasta las fronteras de Macedonia.

UNIVERSIDAD DE HUELVA 2010

§. II. **Preparativos de los griegos.**—1. Por este tiempo los griegos coronaban los vencedores en los juegos olímpicos. «*¡A qué pueblo vamos á hacer la guerra! esclamó un persa del séquito del rey: solo se bate por la gloria.*»

2. «Los griegos, decididos á defenderse y á rechazar el yugo, se habian reunido en el istmo de Corinto á la primera noticia de los armamentos de Jerges. Los lacedemonios y los atenienses habian enviado por todas partes sus diputados á implorar socorro.—Milcíades habia muerto. Arístides el Justo estaba desterrado; pero como si Minerva hubiese querido reservar siempre un defensor á su ciudad querida, un grande hombre se habia elevado en el seno de Atenas, y velaba sobre su patria, que debia salvar: este hombre era Temístocles.»

Entre las varias respuestas que con motivo de la próxima guerra diera el célebre oráculo de Delfos á los atenienses, habia una que decia asi: «*Júpiter consiente que un muro de madera sea el único inespugnable, y te salve á ti y á tu posteridad. Vuelve la espalda al enemigo. Tiempo vendrá en que podrás resistirle. ¡Oh divina Salamina! ¡cuán funesta serás á los hijos de la muger, ya mientras los dones de Ceres se muestren sobre la tierra, ya despues que hayan sido recogidos!*»—La interpretacion del oráculo decidia de la suerte de la guerra. Dudábase de las últimas palabras de la Pitia: Temístocles se levanta y dice: «*Si los males de que se trata se dirigiesen contra los atenienses, el oráculo no se hubiera espresado con tanta dulzura; hubiera dicho: ¡Oh desventurada Salamina! y no: ¡Oh divina Salamina! Nosotros debemos batir á los enemigos en la mar, y no ser batidos por ellos: el oráculo significa que un gran apresto naval salvará el pais.*» —Temístocles era entonces el ídolo de la multitud. La asamblea decretó que los atenienses, obedeciendo á los dioses, esperarian en sus bageles á los bárbaros que acababan de invadir la Grecia, reunidos á los demas pueblos que adoptasen el mismo partido.

En consecuencia de esta decision tratóse de formar una liga general de los pueblos griegos que querian defender su independencia. Reunióse una nueva dieta en el istmo de Corinto, y sus diputados corrieron de ciudad en ciudad tratando de estender por todas partes el ardor y entusiasmo de que estaban animados. Aunque en general no fuesen muy felices en sus negociaciones, los tesalianos significaron á la dieta que estaban prontos á guardar las gargantas del Olimpo, que conducian de Macedonia á la Tesalía. En su consecuencia diez mil hombres al mando de Evenetos y Temístocles partieron para esta espedicion, y acamparon con la caballería tesaliana á la entrada del valle de Tampé. Sin embargo, conociendo lo desventajoso de esta posicion, se retiraron al istmo de Corinto; y los tesalianos resolvieron someter á los persas. Estos se hallaban entonces en Abidos.

Mientras que continuaba su marcha, resolvieron los confederados que un

UNIVERSIDAD DE HUELVA 2010

cuerpo de tropas, al mando de Leonidas, rey de Esparta, defenderia el paso de las Termópilas, entre la Tesalía y la Locria.—Las fuerzas navales esperaban las de los persas, no lejos de allí, en el estrecho formado por las costas de la Tesalía y de la Eubea, en el brazo de mar de Artemisium. El espartano Euribíades las mandaba. Temístocles era el gefe ateniense; pero estaba bajo sus órdenes.

Sin embargo, la armada griega al aproximarse la de los persas trataba de retirarse; pero las olas estrellaron muchos bageles de esta última contra el monte Pelion, y los griegos volvieron á ocupar el Artemisium. El resto de la escuadra persa se situó delante de Afetes.

«Por su parte Jerges con su ejército, despues de haber atravesado la Tesalía y la Acaya, habia llegado á la frontera de los mesios. Los griegos le esperaban en las Termópilas.»

§. III. **Combate de las Termópilas.**—1. Asi que supo Leonidas la eleccion hecha en él por la dieta, tomó para acompañarle trescientos espartanos que le igualaban en valor. Los éforos le hicieron presente que un número tan pequeño de soldados no podia serle suficiente: «*Son bien pocos, replicó, para detener el enemigo, pero demasiados para el objeto que se proponen.—¿Y qué objeto es este?—Nuestro deber, replicó, es defender el paso; nuestra resolucion perecer en él. Trescientas víctimas bastan al honor de Esparta.*» Los compañeros de Leonidas honraron de antemano su muerte y la suya con un convite fúnebre, á que asistieron sus parientes. Terminada esta ceremonia, salieron de la ciudad con sus familias y sus amigos, de quienes recibieron el último á Dios, y fue entonces cuando la esposa de Leonidas, habiéndole preguntado su última voluntad, oyó de su boca estas palabras: «*Te deseo un esposo digno de tí é hijos que se le parezcan.*»

Estos héroes emprendieron por fin su marcha. En ella se les reunieron hasta siete mil hombres, á los cuales debia seguir el ejército griego, ocupado entonces en los juegos olímpicos, porque creian aun á Jerges cerca de las Termópilas. Luego que llegó Leonidas á este desfiladero, tomó las disposiciones para su defensa. Jerges envió un caballero persa á espiar estas disposiciones. Los espartanos ocupaban entonces el puesto mas avanzado. El persa pudo inspeccionarlos á su sabor. De regreso al campo de Jerges, manifestó á este el reducido número de sus enemigos, puesto que solo habia visto á los espartanos. Jerges escribió entonces á Leonidas: «*No te obstines en querer pelear contra los dioses: ponte de mi lado y te daré el imperio de la Grecia.*» Leonidas respondió: «*Si conocieses en qué consisten los bienes de la vida humana, no codiciaras ciertamente los agenos. Yo aprecio mas morir por la patria que contribuir á ponerle las cadenas.*»—Otra carta de Jerges solo contenia estas palabras: «*Rinde tus armas.*» Leonidas escribió debajo: «*Ven á tomarlas.*»

UNIVERSIDAD DE HUELVA 2010

irritado Jerges, envió contra él los medos y los licios. Al verlos algunos soldados dijeron á Leonidas: «*Los persas estan cerca de nosotros.*» Leonidas respondió friamente: «*No, nosotros estamos cerca de ellos.*» Y saliendo del atrincheramiento dió la señal del combate, que duró todo el dia. «Un número infinito de persas fue muerto, rechazado; y Jerges, testigo de su fuga, se lanzó tres veces, dice Herodoto, de su trono temblando por su ejército. Comprendió entonces que tenia consigo muchos hombres y pocos soldados. —Al dia siguiente el combate se renovó de nuevo, sin que hubiese tenido un resultado mas feliz para el gran rey. Jerges desesperaba ya de forzar el paso, cuando un habitante del pais, manifestándole un nuevo sendero, condujo su ejército al lugar que defendian los de Focida, que engañados por el guia bajan al otro lado de la montaña. Leonidas manda á los aliados retirarse; pero declara que ni él ni los espartanos podian abandonar un puesto que se les habia confiado. El oráculo habia predicho su muerte ó la ruina de Esparta. No titubeó en la eleccion. En esto Jerges se habia adelantado. Leonidas y los suyos le salen al encuentro despues de un terrible y sangriento combate, en que millares de persas y dos hermanos del mismo Jerges perdieron la vida. Leonidas y sus trescientos héroes sellaron con su muerte la independencia y libertad de su patria. Un monumento perpetuó su heroismo. En él se leian estas palabras: «*Caminante, ve á decir á Esparta que hemos muerto aqui por obedecer sus órdenes.*» Simónides, celebrando esta muerte gloriosa, decia: «Ilustre es la suerte, bello el destino de los que han muerto en las Termópilas; su sepulcro es un altar. Una eterna memoria reemplaza las lágrimas: su muerte es su elogio. El tiempo, que todo lo devora, respetará esta tumba de héroes, porque en ella existe la grandeza de la Grecia.» —«El sacrificio de Leonidas y de sus compañeros, dice Barthelemy, produjo mas efecto que la mas brillante victoria. El reveló á los griegos el secreto de sus fuerzas; á los persas, el de su debilidad. La admiracion de que llenaron á los griegos, se cambió pronto en un violento deseo de imitarles. La ambicion de la gloria, el amor de la patria, todas las virtudes fueron llevadas al mas alto grado y las almas á una elevacion hasta entonces desconocida. He aqui el tiempo de las grandes cosas, y no por cierto el que se debe elegir para dar las cadenas á pueblos animados de tan nobles sentimientos.»

§. IV. **Combate naval de Artemisium. — Toma de Atenas.** — 1. «Durante esta memorable escena de las Termópilas, ambas flotas en el ataque y la defensa renovaban varias de las circunstancias que precedieron y acompañaron el combate del desfiladero. Los griegos quisieron en un principio abandonar el puesto; pero Temístocles logró persuadir á Euribíades que permaneciese en él. Los persas por su parte quisieron cercarles; pero una violenta tempestad arrojó contra la costa muchos de sus buques, «como si una divinidad, dice Herodoto, tomase á su cargo igualar las fuer-

UNIVERSIDAD DE HUELVA 2010

zas de los griegos y los persas.» Al dia siguiente los griegos destruyeron varios buques cilicios; pero irritados los generales persas, presentaron al otro dia la batalla, en el propio momento en que los espartanos espiraban en las Termópilas. El combate fue sangriento, pero sin resultado. La armada griega se retiró á Salamina y dejó el Artemisium.

2. El ejército persa entró en la Focida, llevándolo todo á fuego y sangre. A su aproximacion los peloponesios se retiraron al istmo de Corinto.

3. La consternacion reinaba entre tanto en Atenas. Sin embargo, Temístocles lo habia previsto todo. La armada ofrecia un seguro asilo: la patria existe donde está la libertad. Temístocles propone este decreto: «*La ciudad será puesta bajo la proteccion de Minerva; todos los habitantes en estado de tomar las armas pasarán á los buques; cada particular proveerá á la seguridad de su muger, de sus hijos y de sus esclavos.*» La asamblea confirmó el decreto con entusiasmo: cada ciudadano embarca apresuradamente su familia y la envia á Treceno, Egina y Salamina; los ancianos esperan la muerte sobre los muros de la ciudad; la juventud pasa á la armada para vengarles. A la voz de Temístocles toda esta poblacion deja sus hogares, sus templos, sus dioses y los sepulcros de sus padres.»

«Cuando Jerges entró en Atenas solo halló en ella algunos viejos y un corto número de ciudadanos que bajo la fe de un oráculo mal interpretado habian resuelto defender la ciudadela.» Vencidos, la ciudad fue entregada al saqueo y á las llamas.

4. El incendio de Atenas, visto desde Salamina, hizo acordar la retirada de la armada al istmo de Corinto. Si esta resolucion se hubiese tomado, la Grecia se hubiera perdido irremisiblemente. Temístocles, convencido de esta verdad, trata de oponerse á la retirada en un nuevo consejo de generales. Adimante, gefe de los corintios, le dice que un hombre que no tiene patria debe callarse. —¡Y qué! esclama Temistocles, ¡delante de los griegos se nos echa en cara el haber abandonado un vano monton de piedras por evitar la esclavitud! Pero sabe, Adimante, que si Atenas está destruida, los atenienses existen aun; que tienen una ciudad y una patria mas poderosa que tu Corinto; que poseen doscientos bageles llenos de combatientes, cuyo ataque no podria rechazar ninguno de los pueblos de la Grecia.» Y dirigiéndose á Euribíades con nuevo calor. «Si permaneces aqui, le dice, obrarás como hombre de corazon; si no permaneces, pierdes la Grecia, porque toda la suerte de la guerra está en nuestros buques. Elegid pues.» La armada recibió la órden de no dejar las playas de Salamina.

§. V. **Batalla de Salamina.**—1. En el ínterin los persas deliberaban tambien acerca de si su flota atacaria la griega ó si estaria á la espectativa. Todos, menos la reina Artemisa, se decidieron por el primer partido. Jerges para complacer á esta princesa siguió en parte sus consejos, y al paso que dispuso que su armada atacase á los griegos, mandó á su ejército em-

UNIVERSIDAD DE HUELVA 2010

prender su marcha sobre el Peloponeso. Esta evolucion resolvió de nuevo á los griegos á abandonar á Salamina. Temístocles, viendo imposible retenerlos, hizo advertir á Jerges que los griegos llenos de terror trataban de huir. Jerges hizo cercar Salamina durante la noche. «Era la víspera ds la batalla de Salamina, dice Chateaubriand. La noche estaba oscura. Los corazones, en la pequeña escuadra de los griegos, agitados por cuanto hay de mas querido á los bombres, la libertad, el amor, la amistad, la patria, palpitaban bajo el peso de las inquietudes, de los deseos, de los temores, de las esperanzas. Ningun ojo se cerró en esta noche crítica, y cada uno velaba en silencio los fuegos de las galeras enemigas. De repente se oye surcar un bagel que se desliza en la calma de las tinieblas. Desembarca en Salamina: un hombre se presenta á Temistocles: «*¿Sabeis, le dice, que estais cercados y que los griegos dan la vuelta á la isla para cerraros el paso?—Lo sé, responde el general ateniense; eso se ejecuta por mi consejo.*»—Arístides admiró á Temístocles: este habia reconocido al mas justo de los griegos.»

Al amanacer Temístocles hizo embarcar sus soldados, y la escuadra griega se formó en el estrecho del este. Jerges para animar á la suya con su presencia y contemplar su gloria se habia colocado sobre una altura próxima. Los griegos entonan el canto de libertad que veinte y tres siglos despues debia aun conducir á sus descendientes á la victoria. «*Id, hijos de la Grecia, libertad la patria; libertad vuestros hijos, vuestras mugeres, la morada de vuestros dioses y de vuestros padres, los sepulcros de vuestros antepasados. Por todo esto combatis hoy.*» Los atenienses y los fenicios comenzaron el ataque, que se hizo bien pronto general y terrible entre ambas escuadras. La griega obtuvo la victoria (20 de octubre, 480 antes de J. C.)

«Asi la armada innumerable del gran rey, que un momento antes oscurecia la mar, desapareció delante del genio de un pueblo libre: toda esta masa indigesta de naciones fue destruida en Salamina.»—Temístocles fue el salvador de la coalicion griega.

§. VI. **Retirada de Jerges.—Mardonio continúa la guerra en el continente.**—1. Jerges se resolvió á emprender la retirada. Encargó á Artemisa conducir la infantería á Éfeso, y su armada recibió órden de marchar inmediatamente al Helesponto á fin de defender los puentes que debian servir al paso. La armada griega la persiguió hasta Andros. Temístocles queria alcanzarla y quemar en seguida el puente; pero por opinion de Euribiades la armada de los aliados se detuvo y fue á pasar el invierno al puerto de Pagaso.

En el ínterin Jerges apresuraba su fuga. Tomó desde luego el camino de la Tesalía, donde dejó á Mardonio con 300,000 hombres á fin de continuar la guerra. Él continuó su marcha con el resto de su ejército, muy disminuido por el hambre, la peste y la desercion. Pasó el Helesponto sobre un puente de barcas y llegó asi á Sardes.

UNIVERSIDAD DE HUELVA 2010

2. Mardonio intentó hacer la paz con Atenas; pero esta ciudad magnánima rehusó con altivez todas sus proposiciones. Arístides, mostrando el sol á Alejandro, rey de Macedonia y enviado de Mardonio, añadió estas palabras: «*Di á Mardonio, que mientras ese astro continúe su curso acostumbrado, los atenienses continuarán contra el rey de Persia la venganza que exigen sus campiñas desoladas y sus templos incendiados.*»

Entonces Mardonio, tomando el camino de Beocia, regresó al Atica, y entró por segunda vez en Atenas; empero esta ciudad y toda su comarca estaba desierta.

Los aliados, en vez de correr á su defensa, se fortificaron en el istmo. Los atenienses les echaron en cara su indiferencia.

§. VII. **Batallas de Platea y de Micale.**—1. Sin embargo, Mardonio, viendo lo desventajoso del terreno del Atica, volvió de nuevo á la Beocia. Allí se atrincheró en su campo, sobre el territorio de Platea. Pausanias, gefe del ejército griego, vino á acampar enfrente, al pié y sobre la pendiente del Citeron. Este ejército se componia de diez mil espartanos, treinta y cinco mil hilotas, ocho mil atenienses, cinco mil corintios, tres mil megarios y algunos otros pequeños cuerpos de aliados. Trescientos mil hombres del Asia y ciento cincuenta mil beocios, tesalianos y de otros auxiliares componian el ejército persa. Diez dias hacia que los dos ejércitos se observaban en los campos de Platea. El dia onceno fue resuelto el ataque en el campo persa. Alejandro de Macedonia advirtió á Arístides en el silencio de la noche. Al siguiente dia comenzó la solemne accion de Platea. Los griegos obtuvieron la victoria. La tierra estaba cubierta de ricos despojos: el oro y la plata brillaban en las tiendas. «Desde este momento comenzó la corrupcion de los griegos: la sed del oro y la ambicion sofocaron bien pronto el entusiasmo puro y noble de la libertad.»

2. «El mismo dia en que Mardonio era vencido en Platea (25 setiembre, 479 antes de J. C.), la armada griega, mandada por Leotíquides el Espartano y Jantipo el Ateniense, dispersaba la escuadra de los persas en Micale. Mientras que los restos de los bárbaros huyendo por sus cumbres llevaban á Sardes la noticia de sus desastres, la escuadra victoriosa daba la vela para el Helesponto. Los peloponesios regresaron á Grecia: los atenienses pusieron sitio á Sestos en el Quersoneso. Despues de una tenaz resistencia, los sitiados abandonaron la plaza: parte de los atenienses se apoderaron de ella y otra parte persiguió los fugitivos hasta Ægos Potamos, donde alcanzándoles les mató ó hizo prisioneros. Terminada esta espedicion, los atenienses volvieron á Grecia.

Jerges, recogiendo los restos de sus tropas, fue á llorar á Susa sus desastres. Su orgullo insensato habia sido humillado.

Asi terminó la segunda guerra médica, que duró dos años. «Y quizá, dice Bartelemy, jamás en tan corto intervalo habian tenido lugar tan gran-

UNIVERSIDAD DE HUELVA 2010

des hechos; jamás tambien tales acontecimientos habian causado tan rápidas revoluciones en las ideas, en los intereses y en los gobiernos de los pueblos.»

NÚM. 3.—HEGEMONIE DE ATENAS.

§. I. **Atenas levanta sus murallas.**—1. ¿Qué consecuencias produjeron las batallas de Platea y Micale?—2. ¿Quién se opuso á la reedificacion de los muro de Atenas?

§. II. **Destierro de Temístocles.—Traicion de Pausanias.—Muerte de Arístides.**—1. ¿Qué motivó el destierro de Temistodes?—2. ¿Cuál fue la traicion de Pausanias?—3. ¿Qué otras acusaciones se hicieron contra Temístocles?—4. ¿Qué cargos se confiaron á Arístides por los aliados.—5. ¿En qué estado murió Arístides?

§. III. **Cimon.**—1. ¿Quién reparó la pérdida de Temistocles?—¿Qué hizo de notable Cimon?—2. ¿Cuándo conoció Esparta el engrandecimiento de Atenas?

§. IV. **Pericles.—Insurreccion de los egipcios.**—1. ¿Quién fue Pericles?—2. ¿Qué parte tomaron los atenienses en la insurreccion del Egipto?—3. ¿Qué resultados tuvo para Atenas la guerra de los epidaurios y corintios?

§. V. **Guerras interiores.—Muerte de Cimon.**—1. Sucinta idea de las guerras interiores.

§. I. **Atenas levanta sus murallas.**—1. Las victorias de Platea y Micale salvaron para siempre la Grecia de la invasion persa. La Grecia va á su vez á invadir el Asia. Empero la rivalidad de Atenas y Esparta comprometerá seriamente el éxito de la guerra y retardará ciento cincuenta años la venganza de la Grecia ultrajada.

2. Los bárbaros habian incendiado la ciudad de Minerva: era preciso pues reedificarla y defenderla con murallas. El egoismo espartano se oponia á esta justa reparacion; pero Temístocles supo entretener á los éforos hasta que un muro habia puesto ya la ciudad de Atenas al abrigo de todo insulto.

§. II. **Destierro de Temístocles.—Traicion de Pausanias.—Muerte de Arístides.**—1. Los espartanos querian escluir de la asamblea de la Grecia los pueblos que auxiliaron á Jerges; pero Temístocles se opuso, y la proposicion fue rechazada. Sin embargo, las exacciones de Temístocles en las islas de la mar Egea le habian hecho odioso á los aliados. Sus riquezas escitaron la envidia; se le echaron en cara sus injusticias y se le acusó de ambicion. Un destierro de diez años le espulsó por fin de la patria que habia salvado. Asi la demagogia al engrandecerse se privaba por meros celos de sus antiguos y buenos servidores.

2. Por la misma época los aliados libertaban las ciudades griegas donde los persas dejaron guarniciones. Una armada numerosa á las órdenes de Pausanias y de Arístipo obligaba al enemigo á abandonar la isla de Chipre y la ciudad de Bisancio.—«Empero la prosperidad corrompió á Pausanias: el lujo asiático habia subyugado á este espartano, que en los campos de Platea insultaba el fausto de los griegos; aquel que poco ha se indignaba con la sola idea de la esclavitud, se habia hecho el cortesano de Jerges.» Déspota

UNIVERSIDAD DE HUELVA 2010

con los aliados, aspiraba á sujetar toda la Grecia. Esparta le llamó. Absuelto por falta de pruebas, volvió al Helesponto, y continuó sus inteligencias secretas con Jerges. No pudiendo soportar las austeras costumbres de su patria, vistióse á la usanza persa, y su mesa era servida con la suntuosidad de la de los sátrapas. Los éforos le hicieron regresar á Esparta. Descubierta su traicion por un esclavo, Pausanias expió su crímen con la muerte.

3. El destierro de Temístocles no habia aun satisfecho á los espartanos. Acusáronle de haber tenido parte en la traicion de Pausanias. Temístocles vivia entonces en Argos. Fugitivo de pueblo en pueblo, se refugió á la corte de Persia, donde halló una generosa hospitalidad: alli murió de enfermedad, aunque algunos autores dicen que envenenado. «Asi se terminó, dice Tucídides, la fortuna de Pausanias y de Temístocles, los dos hombres de su época que mas habian brillado.»

4. En el ínterin los aliados, prendados de la dulzura de Arístides, dieron á Atenas el mando, admitiéndole por gefe y encargándole de la cobranza de las contribuciones destinadas á sufragar los gastos de la guerra contra los persas, y cuyo tesoro se estableció en el templo de Delos.

5. A pesar de estos cargos tan lucrativos, Arístides, segun la opinion mas recibida, murió en Atenas sin dejar un dote con que casar sus hijas. «Justo en su conducta privada, dice Teofrasto, no se ha prohibido siempre la injusticia por los intereses de su patria.»

§. III. **Cimon.**—1. «La pérdida de Temístocles, dice M. Hereen, fue reparada por Cimon, que unia á iguales dotes una política mas pura. Cimon mostraba en sus costumbres mas bien la aspereza espartana que la elegancia ateniense.»—«Pero á un heroismo hercúleo, dice Plutarco, reunia el valor de Milcíades su padre, y la prudencia de Temístocles, con una energía mas varonil, y les sobrepujaba á entrambos en el manejo de los negocios interiores. Admirador de Lacedemonia, Cimon vino á templar la democracia desordenada, inclinándose á la aristocracia, y supo ser el bienhechor del pueblo sin ser jamás popular.» Franca estaba la entrada de sus jardines para ciudadanos y estrangeros; su mesa y sus riquezas estaban siempre dispuestas y preparadas para el pobre. Tal fue el hombre que los acontecimientos pusieron al frente de Atenas y del ejército de los aliados. Marchó desde luego á la Tracia, puso sitio á Eion, cuyo gobernador Boges se precipitó con su muger é hijos en una pira para no caer en su poder. Cimon estableció aqui una colonia. Amfípolis y Sciros cedian tambien á la fortuna de sus armas: toda el Asia, desde la Jonia y parte de la Panfilia, fue sometida á la Grecia. Al año siguiente el Quersoneso Tracio tuvo la misma suerte.—Los persas, segun Plutarco, consintieron entonces en dejar libres todas las ciudades griegas del Asia. La guerra parecia terminada. La gloria de Atenas crecia rápidamente. Los aliados querian la paz. Cimon se la concedió para asegurar la preponderancia de Atenas. Esta república fue encargada de

UNIVERSIDAD DE HUELVA 2010

todo, y los aliados fueron unos meros tributarios suyos, y muchos sus vasallos. Todas las inmensas riquezas de que se hacian dueños eran empleadas por Cimon en embellecerla.» El Pórtico, la Academia, el Angora, el Acrópolo y los largos muros del Pireo se enriquecian con todos estos despojos, y la Paz recibia su altar. «La soberana de la Grecia, dice Hereen, queria mostrarse digna de sí misma. Solo fue conocida en Atenas la magnificencia en los edificios públicos y en las fiestas.»

2. Las quejas de los aliados despertaron por fin á Esparta, que miró con asombro el engrandecimiento de Atenas. Pero cuando se preparaba á humillarla, se vió forzada á implorar el socorro de su rival. Un terremoto destruyó casi á Esparta. Los hilotas y mesenios aprovecharon este desastre para insurrecionarse. Los consejos de Cimon decidieron á los atenienses á socorrer á Esparta; pero al verlos en su seno, el temor les hizo despedirlos sin aceptar sus servicios. Tal fue el orígen de la enemistad de ambas repúblicas. Cimon fue desterrado por seis años de su patria como partidario de Esparta.

«Atenas, dice un elocuente escritor, habia triunfado tanto por la maña como por el heroismo; pero no podia detenerse aqui: sus conquistas y su dominacion sobre la mar Egea pedian una administracion, una especie de monarquía en la democracia: el monarca fue Pericles.»

§. VI. **Pericles.— Insurreccion de los egipcios.**— 1. Pericles era hijo de Jantipo, el vencedor de Micale. Sus facciones tenian una belleza singular; y su semejanza con Pisistrato, unido á sus riquezas y elevada posicion, le hacian sospechoso á los demócratas austeros. Consagró los primeros años de su vida al estudio de la filosofía, cultivando con especialidad el don de la palabra, el mas necesario instrumento para conducir la multitud. Asi, luego que puso en uso estos estudios, la imaginacion animaba sus palabras, mientras que su lógica las hacia fuertes y sólidas. Cuando Arístides dejó de existir, y Temístocles fue desterrado; cuando el mando del ejército hubo alejado á Cimon, apareció Pericles en la plaza pública, habló en la tribuna y se hizo admirar. Finalmente, sus talentos, su frugalidad, su modestia, un alma que parecia despreciar el insulto y la alabanza, un genio esclusivamente destinado á la causa pública, terminaron la ilusion y Pericles fue el amo de Atenas. Cimon gozaba el favor de los grandes; Pericles buscó el de los pobres y el de la multitud. Ardiente en seguir con lentitud los proyectos de su elevacion, se alejaba de la tribuna y solo rompia el silencio en los negocios de alta consideracion. No pudiendo, como Cimon, repartir su fortuna con los ciudadanos pobres, se hizo entregar el tesoro público y el de los aliados, llenó á Atenas de obras maestras, asignó pensiones á los ciudadanos, distribuyóles una parte de las tierras conquistadas, y multiplicó las fiestas. El pueblo pagaba á Pericles; pero veia que Pericles lo daba todo, y creíase soberano, siendo solo el instrumento de la tiranía. Seducido enteramente por el hombre que le manejaba á su gusto, sublevá-

UNIVERSIDAD DE HUELVA 2010

base contra el areopago, restringia la autoridad de este consejo, disminuia el número de sus miembros, arrebatábale una parte de sus atribuciones y destruia toda la antigua constitucion del estado, que se hacia cada vez mas democrática. Cierto es que la democracia se habia hecho una cosa necesaria y justa en Atenas, donde todos combatian y todos derramaban su sangre. Volvamos á los sucesos.

2. Los egipcios se habian insurreccionado contra Artagerges Longimano, sucesor de Jerges, y llamaron en su auxilio á los atenienses, que les enviaron de Chipre doscientos bageles. Llegados al Nilo, habian derrotado los persas, cuyas reliquias encerraron en el tercer muro de Menfis. Sin embargo, Artagerges envió contra el Egipto un ejército de trescientos mil hombres al mando de Megarices, que hizo levantar el sitio de Menfis. La escuadra ateniense fue dejada en seco en un brazo del Nilo cerca de Biblos; pero los persas, temiendo su desesperacion, les ofrecieron la paz y se retiraron tranquilos á Cirena: el Egipto volvió á poder de los persas.

3. Por la misma época los epidaurios y corintios declararon la guerra á los atenienses, que se terminó en beneficio de estos, pues se apoderaron de la flota de los eginetas.

§. V. **Guerras interiores.—Muerte de Cimon.**—1. Atenas conmovia siempre la Grecia con sus intrigas ó sus empresas. Sin hacer directamente la guerra á Lacedemonia, ejerció frecuentes hostilidades contra ella y sus aliados. En Tanagro hubo uno de estos encuentros entre Lacedemonia y Atenas. Esta queria oponerse al paso de un cuerpo de espartanos que venian de socorrer á los habitantes de la Doria contra los de Focida. Los espartanos lograron la victoria. Sin embargo, sesenta y un dias despues Mironide sometió la Beocia y la Focida al yugo de Atenas y arrasó las murallas de Tanagro. Por este tiempo ocuparon tambien á los atenienses otras empresas contra la Tesalía y la Acarnania, y el embellecimiento de su ciudad. El muro del Pireo, emprendido por Pericles, se terminaba.

La derrota de Tanagro habia hecho llamar al seno de su patria á Cimon. Este grande hombre logró reconciliar á ambas rivales, y las hizo firmar una tregua de cinco años; pero como los atenienses no podian soportar el descanso, les hizo renovar la guerra contra el Asia. Sesenta bajeles fueron á Egipto en socorro de Armirteo, que sostenia alli la insurreccion contra Persia; ciento cincuenta dieron á la vela hácia la isla de Chipre. Artabazo ocupaba estos pasos con una armada de trescientas velas; Megarices las costas de Cilicia con trescientos mil hombres. Cimon venció alternativamente á ambos, y pasó á Chipre. La muerte le sorprendió en medio de sus triunfos. Con él se desvanecieron todos los proyectos contra los persas, y volvieron á aparecer las disensiones políticas. La guerra del Peloponeso fue inevitable.

Atenas, envanecida con sus victorias, soñaba ya la conquista de Cartago, del Egipto y de la Sicilia. Pericles detiene este ímpetu; pero quiere que Ate-

UNIVERSIDAD DE HUELVA 2010

nas sea ante todo poderosa en la Grecia. Esparta habia quitado á los de Fócida la superintendencia del templo de Delfos, Pericles se la hizo devolver; Megara y Corinto se ven forzadas á reconocer la superioridad de Atenas; las costas del Peloponeso son saqueadas y los espartanos arrojados del Atica con la conquista de la Eubea. Atenas triunfaba, y Esparta se vió obligada á consentir en una tregua de treinta años.

NÚM. 4.—ADMINISTRACION DE PERICLES.

§. I. **Medios empleados por Atenas para establecer su dominacion sobre sus aliados.**—1. ¿Cuáles fueron estos medios?

§. II. **Guerra de Samos.**—1. Sucinta idea de esta guerra.

§. III. **Poder de Atenas.—Colonias atenienses.**—1. ¿A qué grado habia llegado el poder de Atenas?—2. ¿Qué colonias fundaron por este tiempo los atenienses?

§. IV. **Pericles hermosea á Atenas.**—1. ¿Qué obras se hicieron en Atenas á impulso de Pericles?

§. V. **Estado de las artes y de las letras bajo la dominacion de Pericles.**—1. ¿A qué altura habian llegado las artes y las letras en esta época?—2. La tragedia en tiempo de Pericles.—3. El drama satírico y la comedia en la misma época.

§. VI. **Ataques dirigidos contra Pericles.**—1. ¿De qué medios se valieron los enemigos de Pericles para hacerle perder el favor popular?—2. ¿Recobró Pericles su primitiva posicion despues de estos ataques?

§. I. **Medios empleados por Atenas para establecer su dominacion sobre los aliados.**—1. La tregua entre Esparta y Atenas proporcionó á Pericles el ejecutar sus vastos proyectos. El cuadro general de su administracion constituye toda la historia de Atenas durante este tiempo.

Veamos desde luego los medios empleados por esta república para estender su dominacion sobre los aliados. En primer lugar, el tesoro de la confederacion fue trasladado de Delos á Atenas. Ademas Cimon habia despojado á todos estos estados de sus medios de defensa, y Pericles tuvo muy poco que hacer para cambiar la confederacion en un estado, que gobernaba despóticamente Atenas. En dos medios principales empleó esta su influencia: en la forma de gobierno, y la administracion de justicia. En efecto, no solo imponia á los estados una forma democrática ó aristocrática, segun el partido que le era afecto, sino que las causas de interés debian ventilarse en Atenas.

§. II. **Guerra de Samos.**—1. La guerra de Samos estuvo á pique de poner fin á la tregua de treinta años. Suscitóse una diferencia entre Mileto y Samos: estos isleños consiguieron la victoria. Mileto imploró la proteccion de Atenas, que intimó á Samos se sometiese á su fallo; pero como no obedeciesen prontamente, Pericles partió contra esta isla, donde estableció un gobierno democrático, compuesto de personas que le eran favorables. Sin embargo, los descontentos lograron apoderarse del mando despues de su ausencia, y trataron de hacerse favorable el Peloponeso. Este nada contestó

UNIVERSIDAD DE HUELVA 2010

contra Atenas, y Pericles sujetó de nuevo á Samos y á Bisancio que se habian declarado á su favor.—Pericles fue coronado como vencedor á su vuelta á Atenas.

§. III. **Poder de Atenas.—Colonias atenienses.** —1. El poder de Atenas habia llegado á su apogeo. La posesion de ciudadano ateniense tenia una nueva importancia, puesto que era mirado como un hombre que gobernaba un vasto imperio con un poder absoluto. «Pericles se esforzó constantemente en inspirar á los atenienses el sentimiento de su dignidad como miembros de un estado soberano, conduciéndoles á mirar su ciudad no solo como la capital del Atica, sino tambien como la metrópoli de sus numerosas posesiones. Consiguiente á estas ideas, uno de sus principales cuidados fue el prevenir el contraste que podria ofrecer, de una parte la grandeza de Atenas, y de la otra la miseria de la mayor parte de sus conciudadanos.»

2. Para subvenir á la subsistencia de muchos de estos, fortificando al propio tiempo el estado, dió impulso á la creacion de las numerosas colonias que por este tiempo se formaron.

Asi Corea fue fundada en el norte de Eubea. Una colonia de atenienses aseguró la sumision de Naxos. Otra de doscientos cincuenta fue á establecerse á Andros. Mil fijaron su residencia en la Tracia; dos mil, en el Quersoneso de Tracia. Anon fue honrado como el fundador de Anfípolis. El mismo Pericles, despues de conquistar á Sínope, invitó á un cuerpo de seiscientos atenienses á dividir la libertad del pais y los bienes confiscados á los desterrados partidarios del tirano que gobernaba en la ciudad. Al oeste de las ruinas de Sibaris fue edificada Thurium, que cuenta en el número de sus fundadores los nombres célebres de Herodoto y Licias.

§. IV. **Pericles hermosea á Atenas.**—1. La importancia que iba unida al nombre de ciudadano de Atenas imponia á Pericles, como ya dijimos, la necesidad de proveer á su subsistencia. Los trabajos emprendidos por instigacion de Pericles y ejecutados bajo su inspeccion para la defensa y hermosura de la ciudad fue un recurso fecundo para el ciudano pobre. Estos trabajos hacen del tiempo de su poder una época no menos interesante para la historia del arte que para la de la misma Atica.

Un tercer muro acabó de asegurar la union de la ciudad al puerto del Pireo. Los templos demolidos por los enemigos fueron reedificados, y otros nuevos se erigieron con mayor magnificencia. «Toda la cumbre del Acrópolo se cubrió de edificios sagrados y de monumentos, de los cuales, el mayor, el *Partenon*, el templo de la diosa tutelar, se elevaba imponente de belleza y magestad. Un baluarte de una elegante construccion, y que recibió el nombre de *Propileas*, cubrió la costa occidental de la ciudadela.» El gran teatro, adecuado á la nueva forma del drama, fue terminado. Pericles hizo ademas construir otro destinado al canto, que fue llamado por este motivo *Odeon*.

UNIVERSIDAD DE HUELVA 2010

«La construccion y decoracion de los edificios abrió un ancho campo al genio y al talento de algunos de los mayores arquitectos y escultores de la Grecia, al inmortal Fidias y á sus dos discípulos Alcameno y Agaracrito, á Ictino, Calícrates, Alnesicles, Calímaco, Corebo, Motageno, Jenocles y otros varios.

§. V. **Estado de las artes y de las letras bajo la administracion de Pericles.**—1. Atenas antes de las guerras médicas no habia contribuido tanto como otras ciudades á los progresos intelectuales de la Grecia; pero en el período que separa la guerra pérsica de la del Peloponeso la literatura y las bellas artes comenzaron á reconcentrarse en Atenas. El genio y los talentos se animaban con la estensa carrera que preveian, con los aplausos públicos y por una hermosa perspectiva que recompensaba los esfuerzos de toda especie para sobresalir en las artes y en las ciencias: asi la arquitectura y la escultura llegaron á su apogeo, y la poesía griega se enriqueció con el drama, nuevo género de composicion que reunia todos los demas, y que desplegaba todo el vigor y la imaginacion griega.

1. Tragedia.—Efectivamente el drama fue el ramo de literatura que distinguió particularmente el siglo de Pericles. Esquile es considerado como el padre de la tragedia ática, título á que le hace acreedor la sola invencion de haber introducido el diálogo, que distinguia su drama del de sus predecesores, que se contentaban con desarrollar el asunto de cada pieza en una serie de monólogos. Con Esquile nació tambien el uso de representar en un mismo dia una *trilogia*, esto es, tres tragedias distintintas. Con objeto de aumentar el efecto de la poesía con la ilusion teatral, Esquile puso el mayor cuidado en la decoracion de la escena: por su órden Agatarco pintó la escena por vez primera segun las leyes de la perspectiva lineal. Esquile solia tomar parte en la representacion de sus propias tragedias, de que solo nos quedan siete, á pesar de haber escrito setenta.

Sin embargo, respecto á la armonía general de la composicion, á la igual distribucion de la gracia y vigor de sus partes, al talento de disponer sin ningun obstáculo de toda la fuerza y encanto de la espresion de que es susceptible la lengua griega, Sófocles, aunque inferior á Esquile en genio, le escedió en estas cualidades. Sófocles eclipsó por este medio á su rival, á quien reemplazó en el favor público, siendo el poeta favorito del siglo de Pericles. Los atenienses en recompensa de una de sus tragedias le elevaron al rango de general, y murió lleno de años y gloria cuando la inconstancia del gusto público comenzaba á dar la preferencia á Eurípides, que murió un año antes que él, y cuyas composiciones pertenecen al último período de la vida de Sófocles.—Concluiremos pues esta breve noticia de la tragedia ática en el siglo de Pericles, manifestando que un exámen detenido de este género de composiciones literarias nos hace ver en ellas un fin moral, religioso y político.

UNIVERSIDAD DE HUELVA 2010

3. Drama satírico y comedia.—El objeto de la comedia griega era la vida diaria y la sátira de los personajes de la época. Tenian ademas una especie de drama satiríco, cuya forma y objeto era enteramente distinto del de la comedia. Esta obtuvo en Atenas una gran importancia y popularidad por efecto de la libertad ilimitada de que gozaban los poetas. «Las cosas, las personas, los mismos dioses, no estaban al abrigo de sus implacables burlas. Estas no se limitaban á imágenes y alusiones, ni aun á nombrar de una manera directa los personajes vivos, sino que no habia ateniense por elevado que fuese su rango y condicion que no se viese conducido al teatro, revestido de la manera mas burlesca y espuesto durante varias horas á la risa de treinta mil espectadores.» Parece dudoso si las mugeres asistian á estos espectáculos, demasiado indecentes á veces, aunque es probable que antes de Aristofanes, único poeta cómico cuyas composiciones se conservan, el objeto principal de la comedia ática era la conducta de los hombres públicos y la administracion del estado.

§. VI. **Ataques dirigidos contra Pericles.**—1. Los trabajos públicos emprendidos durante la administracion de Pericles habian costado sumas inmensas que pasaron todas por sus manos. No era posible haber llenado este encargo en Atenas sin escitar sospechas ó dar orígen á la calumnia. Aunque Tucídides da testimonio de la integridad del ministro de Atenas, no por esto dejaron sus émulos de atacarle por este lado. Sus primeros tiros se dirigieron contra Fidias, que fue acusado de haber sustraido parte del oro de que se componia su famosa estatua. Atacar á Fidias era atacar á Pericles: este le defendió y sacó airoso ante el pueblo. Pero acusado de nuevo de haber hecho esculpir en el escudo de la diosa su propio retrato y el de Pericles, fue condenado á prision, donde murió. Este éxito animó á los enemigos del ministro; pero no atreviéndose aun á atacarle directamente, procuraron herirle en la persona que le era mas querida. Era esta la célebre Aspasia, que se habia atraido por mucho tiempo la atencion de los atenienses casi tanto como el mismo Pericles. En el momento de su llegada á Atenas desde Mileto, su patria, las gracias reunidas de su persona, de sus maneras y de su conversacion, le habian ganado el afecto y estimacion del grande hombre que gobernaba el Atica. Su posicion le habia hecho sacudir el yugo de las costumbres de las demas mugeres atenienses, enriqueciendo su entendimiento con conocimientos poco comunes aun á los mismos hombres. Sus conexiones con Pericles parece tuvieron orígen aun en la época en que se hallaba unido á su esposa. Pero despues de su separacion, las relaciones de Pericles y Aspasia fueron cada vez mas íntimas, y esta muger tomó sobre él un ascendiente, que fue para los poetas cómicos un manantial inagotable de sátiras y para sus enemigos un motivo de serios ataques. Estos tomaban cuerpo en la especie de sociedad que se habia formado Aspasia, sociedad en que se despreciaban abiertamente los usos establecidos, y que se

UNIVERSIDAD DE HUELVA 2010

componia no solo de los hombres de mas talento y distinguidos de Atenas, sino tambien de mugeres atraidas por el gusto de gozar de su conversacion. Esta debia ser en efecto bien agradable, puesto que el mismo Platon nos dice que Sócrates habia recibido lecciones de Aspasia, que Pericles le era deudor de su elocuencia, y que ella habia compuesto una de sus mas admirables arengas. El carácter de las personas admitidas en la sociedad de Pericles y Aspasia daba orígen á hablillas mas peligrosas aun. En efecto, Atenas se habia convertido en el asilo de los sabios y de los hombres distinguidos de todo género. Nadie era mejor recibido en casa de Pericles que los que habian adquirido un nombre por sus conocimientos filosóficos. Anaxágoras, Zenon, Protágoras y otros hombres célebres por sus doctrinas é ideas religiosas, bien distintas de las del vulgo, eran de este número. Asi se decia que Pericles tenia una escuela pública de impiedad en casa de Aspasia. Sus enemigos acusaron pues á esta: primero de ofensas contra la religion, segundo de corrupcion de las mugeres atenienses. Sin embargo, Pericles defendió su causa empleando todos los recursos de su elocuencia, y descendiendo hasta á las lágrimas y á los ruegos. El pueblo escuchó aun á su ministro, y Aspasia fue absuelta. Parece que no pudo obtener el mismo resultado respecto á Anaxágoras, que segun unos fue desterrado, y segun otros sentenciado á muerte, de que se salvó huyendo á Lampsaco, aunque hay quien afirma fue tambien absuelto.

2. Despues de este huracan, parece que Pericles recobró su primitiva posicion, y que hasta el fin de su vida no corrió el menor riesgo. Algunos creen que para evitar el dar cuentas hizo romper la tregua con Esparta y encendió la guerra del Peloponeso. Atenas despues de esta guerra solo puede aspirar á una gloria, la de las letras y las artes, de las cuales Pericles ha puesto los cimientos indestructibles, y esta gloria la conservará pura y sin mancha aun despues de los últimos dias del mundo antiguo.

SECCION VI.—GUERRA DEL PELOPONESO.

NÚM. 1.—DESDE EL PRINCIPIO DE LA GUERRA DEL PELOPONESO HASTA LA PAZ DE NICIAS (431-421).

§. I. **Causas de la guerra del Peloponeso.**—1. ¿Cuáles fueron estas causas?

§. II. **Invasion de Arquidamo en el Atica é incursiones de los atenienses sobre las costas del Peloponeso.**—1. ¿Qué hizo Arquidamo en el Atica?—2. ¿Qué hicieron los atenienses en el Peloponeso?

§. III. **Peste de Atenas.—Toma de Potidea.**—1. ¿Qué hay de notable en la peste de Atenas?—2. ¿Cuándo fue tomada Potidea?

§. IV. **Muerte de Pericles.—Nicias y Cleon.**—1. ¿Cuándo sucedió la muerte de Pericles?—2. ¿Qué hombres se presentaron en la escena pública como herederos de su poder?

UNIVERSIDAD DE HUELVA 2010

§. V. **Sitio de Platea.—Victoria naval de los atenienses.**—1. ¿Cuando fue sitiada Platea?—2. ¿Qué rumbo tomaba la guerra en esta época?—3. ¿Qué victoria ganaron los atenienses?—4. ¿Qué azarosa empresa emprendió entonces Brasidias?

§. VI. **Insurreccion y toma de Lesbos.—Rendicion de Platea.**—1. ¿Cómo sujetaron los atenienses á Lesbos?—2. ¿Qué pérdida sensible tuvieron en seguida los atenienses?

§. VII. **Tumultos en Corcira.—Espedicion de Pilos.—Toma de Sfacteria.**—1. ¿Qué acaeció en Corcira?—2. ¿Qué empresa ejecutó entonces el general ateniense Demóstenes?—3. ¿Dónde está situada Sfacteria y cómo fue tomada esta isla?

§. VIII. **Toma de Anactorium, de Citerea y de Tirea.**—1. ¿Cómo tuvieron lugar estos acontecimientos?

§. IX. **Derrota de los atenienses en Delium.—Hechos de Brasidias en Tracia.**—1. ¿Qué aspecto presentaba en esta época la guerra del Peloponeso?—2. ¿Dónde fue derrotado Demóstenes?—3. ¿Qué hizo Brasidias en Tracia?

§. X. **Toma de Amfípolis.—Tregua de un año.**—1. ¿Cómo tuvo lugar el primero de estos acontecimientos?—2. ¿Y el segundo?

§. XI. **Nuevas hostilidades.—Muerte de Brasidias y de Cleon.—Paz de Nicias.**—1. ¿Qué hizo Brasidias el noveno año de la guerra del Peloponeso?—2. ¿Cómo acaeció la muerte de Brasidias y de Cleon?—3. ¿Cómo se efectuó la paz de Nicias?

§. I. **Causas de la guerra del Peloponeso.**—1. Ya dijimos en otro lugar que el poderío amenazador de Atenas y el aborrecimiento de Esparta contra esta rival temible hacian inevitable una guerra entre estas dos potencias, que se dividian el imperio de la Grecia. Nuevos acontecimientos vinieron á complicar la situacion de las dos rivales, y la guerra estalló.

La guerra entre Corinto y Corcira ocupa el primer lugar entre los motivos de la guerra del Peloponeso. Epidamo, ciudad rica y poderosa, situada al norte del Epiro y á la entrada del golfo Adriático, era colonia de Corcira, asi como esta lo era de Corinto. Una revolucion democrática encendió la guerra entre Epidamo y Corcira. Los de Corinto se declararon á favor de Epidamo y contra Corcira: ambas ciudades, esto es, Corcira y Corinto, enviaron sus diputados á Atenas para atraerse la alianza de esta república poderosa. Atenas se declaró por Corcira.

Con este motivo los atenienses intimaron á Potidea, colonia corintia, pero tributaria de Atenas, que derribase sus muros é hiciese salir á sus magistrados. Potidea no quiso obedecer esta órden, é hizo alianza con el Peloponeso. Por este tiempo Perdicas, rey de Macedonia, se enemistó con Atenas, y aprovechó la defeccion de Potidea para instigar á que las ciudades marítimas de la Calquídica fuesen abandonadas y arrasadas. Sin embargo, el gefe corintio da la batalla, la pierde y se refugia en Potidea. En esta accion Sócrates salvó la vida al jóven Alcibíades, y los atenienses sitiaron á Potidea.

Entonces se tuvo en Esparta la dieta general de los aliados, en la cual fue resuelta la guerra contra Atenas. No obstante, entabláronse negociaciones con esta república, que no tuvieron otro éxito que la decision por la

UNIVERSIDAD DE HUELVA 2010

guerra, que quedó resuelta asi en Atenas como en Esparta. Pericles tuvo gran parte en esta decision.

Conocida esta resolucion de los tebanos, resolvieron aprovechar esta coyuntura para apoderarse de Platea, su eterna enemiga. Atenas tomó la defensa de su aliada. Los tebanos se vieron obligados á abandonar esta empresa; pero la tentativa contra Platea fue como la señal de la guerra del Peloponeso.

§. II. **Invasion de Arquidamo en el Atica é incursiones de los atenienses sobre las costas del Peloponeso.**—1. Esparta cumplió la palabra que habia empeñado con sus aliados en la última dieta. Arquidamo marcha sobre el Atica. Pericles por su parte obliga á los habitantes del campo á refugiarse en Atenas, y aconseja el defender la ciudad sin salir nunca para combatir fuera de ella. Esta multitud trasportada á Atenas llenó todos los edificios públicos y hasta los templos. Sin embargo, Arquidamo saqueaba impunemente las campiñas del Atica, y los atenienses miraban desde lo alto de las murallas arder sus mieses y talar todo su territorio. Mil gritos se elevaban ya contra Pericles, cuando la falta de víveres obligó á los invasores á retirarse al Peloponeso, donde dispersaron su ejército.

2. Entonces tocó su turno á Atenas. Una armada salió para las costas del Peloponeso, donde hicieron varios desembarcos, asolando á su vez las campiñas y aun los pueblos de sus enemigos.

§. III. **Peste de Atenas.—Toma de Potidea.**—1. Al año siguiente (431 antes de J. C.) comenzóse de nuevo la guerra. La estacion de las flores condujo por segunda vez á Arquidamo. Pero un azote peor que la guerra se declaró entonces contra Atenas: la peste diezmaba esta infeliz ciudad; y mientras que se veia asi devastada por esta plaga, contemplaba desde lo alto de sus muros el humo del campo de sus enemigos. El célebre médico Hipócrates prestó entonces á los atenienses grandes servicios.

2. Sin embargo, Pericles no se desanimaba, y firme en su sistema y en el plan de defensa que se habia trazado, permitia que los peloponesios devastasen á su sabor el Atica, y disponia una nueva espedicion marítima contra el Peloponeso. Marchó en efecto; pero los ánimos estaban exasperados contra Pericles, que al fin logró aplacarles hablando con su acostumbrada elocuencia en la asamblea popular. Poco tiempo despues Potidea cayó en poder de Atenas.

§. IV. **Muerte de Pericles.—Nicias y Cleon.**—4. Cuando ya la peste que desolaba á Atenas iba disminuyendo el número de víctimas, la suerte eligió entre estas al ilustre Pericles. Tucídides nos le representa como el monarca de Atenas. Segun este historiador, el gobierno democrático solo existia en nombre: todas las formas se habian respetado; pero el alma del gobierno era un hombre solo, Pericles. Sin embargo, el mismo Tucídedes nos manifiesta que no debió jamás su influencia á medios vergonzosos. «Era

UNIVERSIDAD DE HUELVA 2010

poderoso, dice, por su dignidad personal; poderoso por su prudencia; poderoso, por su saber, y fue siempre incorruptible.» Solo él conocia las verdaderas fuerzas de Atenas, y solo él tambien era capaz de utilizarlas: su muerte fue una pérdida irreparable para la república.

2. Dos hombres se presentaron en la escena pública como herederos de su poder y valía: el uno, Nicias, era un buen ciudadano, noble, pero demasiado reservado y tímido: el otro, Cleon, era un demagogo furioso, hijo del pueblo: ambos le eran sin embargo muy inferiores en mérito, y la nave del estado dirigida por pilotos tan poco diestros no podia menos de zozobrar.

§. V. **Sitio de Platea. — Victorias navales de los atenienses** (**429-426**).—1. A la entrada del verano Arquidamo se dirigió á Beocia y puso sitio á Platea.—Sus habitantes resistieron todos los ataques, destruyeron varias veces los trabajos de sus enemigos, volvieron á levantar sus muros y construyeron un atrincheramiento interior. Sus esfuerzos se vieron por entonces coronados, y al comenzar la estacion del invierno los aliados se dispersaron, quedando solo los tebanos delante de los muros de Platea.

2. «Sin embargo, los acontecimientos se multiplicaban y la guerra se estendia por todos los ángulos de la Grecia.»

3. Una parte de los aliados trataba de apoderarse de la Acarnania y de Neupate. Formion, que mandaba la armada ateniense, velaba sobre este punto, y esperaba la armada enemiga que debia salir del puerto de Corinto.—Los de Corinto vogaban entretanto llenos de confianza, sin esperar que Formion les saliera al paso; pero este consiguió sobre ellos la victoria; por manera que los peloponesios se retiraron á Patras.—Empero los peloponesios al mando de Brasidias vuelven á atacar la armada ateniense, que obtiene de nuevo la victoria.

4. Brasidias entonces intenta la azarosa empresa de apoderarse del Pireo; pero al acercarse á Atenas abandona este proyecto y se contenta con asolar á Salamina.

En el verano siguiente, cuarto año de la guerra del Peloponeso, Arquidamo hizo una nueva incursion en el Atica, retirándose tambien segun su costumbre al aproximarse el invierno.

§. VI. **Insurreccion y toma de Lesbos. — Rendicion de Platea.**—1. «Pero un peligro mayor amenazó á Atenas: la isla de Lesbos dió el funesto ejemplo de insurreccionarse. Los atenienses resolvieron sofocar esta rebelion y castigar enérgicamente los culpables, á fin de forzar por medio del terror á los demas insulares á que permaneciesen en la obediencia. Mitilene era el principal foco de la insurreccion. Los atenienses se apoderaron á pesar de los esfuerzos de los isleños de esta ciudad, y parte de sus habitantes fueron trasportados á Atenas. La asamblea del pueblo, á persuasion de Cleon, hizo perecer estos infelices y condenó á sufrir igual suerte á to-

UNIVERSIDAD DE HUELVA 2010

dos los demas habitantes de Mitilene; pero esta órden fue revocada y no se llevó á ejecucion.

2. No obstante, este feliz éxito fue balanceado con una pérdida sensible. Platea, cuyo sitio se habia estrechado por los aliados, cayó en su poder. Algunos de los bizarros defensores de Platea lograron por entre mil peligros refugiarse en Atenas; pero el resto pereció degollado bárbaramente por sus enemigos. Los muros gloriosos de Platea fueron demolidos y arrasada toda esta heroica ciudad.

§. VII. **Tumultos en Corcira.—Esposicion de Pilos.—Toma de Sfacteria.**—1. Los partidos aristocrático y democrático que se disputaban el mando en Corcira habian llegado á las manos, y Pitias, gefe del partido popular, y que sostenia la alianza con Atenas, habia sido asesinado por los nobles en el senado cuando las armadas de los espartanos y atenienses llegaron á las aguas de Corcira.—Despues de un ligero combate, los espartanos se retiraron á Leucades. Entonces el partido democrático imperó en Corcira, que hizo una terrible carnicería en los grandes.

2. Entretanto Demóstenes, general ateniense, llevó la guerra á la Etolia; pero cuando se disponia á abandonar este pais, se le ocurrió un designio audaz. Fue este ocupar y fortificar á Pilos de Mesenia, que se hallaba á cuatrocientos estadios de la mar de Lacedemonia. Su proyecto no fue en un principio aprobado, ni por los demas generales, ni por los soldados: sin embargo, una terrible tempestad les obligó mal de su grado á entrar en el puerto de Pilos. «Detenidos en la rada, los soldados no quisieron permanecer ociosos, y comenzaron de *motu proprio* á fortificar la ciudad.» Los espartanos no querian creer en esta tentativa audaz; pero una vez convencidos, se decidieron á atacar la plaza por mar y tierra. Agis se adelanta por tierra, y la armada se dirigia por mar á bloquear á Pilos. Por su parte Eurimedon se apresuraba á socorrer á Demóstenes.

3. Enfrente de Pilos hay una isla cubierta de bosques llamada Sfacteria. Los espartanos colocan en ella un fuerte destacamento.

Los lacedemonios atacan desde luego la plaza, y Brasidias estrecha el bloqueo; pero en esto llega la armada ateniense, y despues de un furioso combate, los atenienses obtienen la victoria.

El destacamento de Sfacteria queda bloqueado. El luto y la desolacion cunde por Esparta, que envia diputados á los generales atenienses ofreciendo la paz.—Por desgracia de Atenas Cleon obtenia entonces todo el favor. Asi es que á la llegada de los diputados de Esparta á Atenas, se opuso con todas sus fuerzas á acceder á los ruegos de los espartanos, que se limitaban á pedir la libertad de sus cuatrocientos compatriotas bloqueados en Sfacteria.—Los atenienses desoyen las proposiciones razonables de sus enemigos, y la guerra vuelve á comenzar.—Sin embargo, el invierno comenzaba y los generales atenienses aun no habian podido apoderarse de los cuatrocientos

UNIVERSIDAD DE HUELVA 2010

espartanos de Sfacteria.—El pueblo se impacienta y acusa á Cleon: este á su vez acusa á los generales; pero Nicias le dice: «Ve tú pues.»—Desconcertado, y temiendo perder su popularidad, ofrece conducir á Atenas prisioneros los cuatrocientos espartanos de Sfacteria.—La empresa era dificil por los muchos bosques de que estaba cubierta toda la isla; pero la fortuna le favoreció.—La casualidad incendió un bosque.—Los atenienses aprovecharon la coyuntura, hicieron un desembarco, y cuatrocientos espartanos quedaron prisioneros en su poder. Demóstenes lo habia hecho todo; pero la gloria de la espedicion recayó sobre Cleon. Los atenienses le creyeron un grande hombre.

§. VIII. **Toma de Anactorium, de Citerea y de Tirea.—Ataques contra Megara** (425-421). 1.—La toma de Sfacteria abatió á Esparta, y preparó nuevas victorias á los atenienses. Los de Corinto perdieron una batalla y fueron arrojados por los atenienses de Anactorium. La isla de Citerea, que defendia la Laconia, cayó tambien en su poder, y Atenas volvió á hacerse dueña de la ciudad de Tirea, situada en los confines de la Argólida.—Finalmente, en el verano del octavo año de la guerra del Peloponeso (424) Megara sufrió tambien los ataques de los atenienses.

§. IX. **Derrota de los atenienses en Delium.—Hechos de Brasidias en Tracia.**—1. «Atenas, que habia comenzado la guerra bajo desgraciados auspicios, habia por fin obtenido brillantes triunfos. Esparta estaba humillada, y habia confesado su debilidad, y el triunfo parecia asegurado á los atenienses. Pero la fortuna iba á cambiar todavía.»

2. Demóstenes formara el proyecto de variar la constitucion de Beocia, á fin de hacer de este pais un útil aliado de Atenas. Pero al poner en ejecucion estos proyectos, la derrota de Delium vino á dar principio á otra serie de reveses.

3. Brasidias habia llevado la guerra á Tracia; y Acanto y Stiagira cayeron en su poder y abandonaron la alianza de Atenas.

§. X. **Toma de Amfípolis.—Tregua de un año.**—1. Al invierno siguiente Brasidias marcha sobre Amfípolis, importante colonia de Atenas. Tucídides el Historiador se hallaba como general de esta república cerca de Taxos, y corrió al socorro de Amfípolis; pero no pudo salvar esta ciudad, que cayó en poder de Brasidias. El resto de la Calquídica se apresuró entonces á ofrecer su alianza al general espartano. Los atenienses desesperados desterraron á Tucídides. Brasidias continuó sus empresas hasta la primavera.

2. Por este tiempo Esparta y Atenas firmaron una tregua de un año, en la cual se estipuló que cada una de estas repúblicas conservaria lo que poseia.

§. XI. **Nuevas hostilidades.—Muerte de Brasidias y de Cleon.—Paz de Nicias.**—1. Sin embargo, Brasidias continuaba sus conquistas, y Sicione le abria las puertas. Los atenienses le reclaman, y aprovechando

UNIVERSIDAD DE HUELVA 2010

la espedicion de Brasidias contra la Iliria, vuelven á recobrar á Sicione. El noveno año de la guerra se terminó con la tentativa de Brasidias sobre Potidea.

2. Pero un inesperado acontecimiento vino á variar el aspecto de los sucesos. Cleon se habia encargado de arrojar á Brasidias de la Tracia. Ambos generales vinieron á las manos cerca de Amfípolis. Por de pronto Brasidias obtiene la victoria, y persigue á los vencidos hasta que una herida mortal le ataja en medio de sus triunfos. Cleon perece tambien en la fuga.

3. La muerte de estos dos hombres hizo mas fácil la paz. En efecto, en Atenas Nicias habia recobrado el poder; y en Esparta Plistonax, desterrado como partidario de Atenas, habia vuelto de su destierro y habia recobrado el mando y la dignidad de rey. Las disposiciones pacíficas de estos dos hombres tuvieron el éxito que era de esperar: la paz fue terminada entre ambas repúblicas: cada una devolveria sus conquistas, y las cosas volverian al mismo estado que tenian al comenzar la guerra. Este tratado se terminó el 18 de marzo (421 años antes de J. C.)—Nicias fue considerado como el libertador de la Grecia. «Asi, cuando Atenas y Esparta quisieron dar un nombre á esta paz para trasmitir á las generaciones secesivas esta época memorable, llamáronla *Paz de Nicias.*»

Núm. 2.—DESDE LA PAZ DE NICIAS HASTA LA ESPEDICION DE SICILIA (421-415).

§. I. **Alcibíades.**—1. Primeros hechos de Alcibíades.

§. II. **Liga de Argos.—Los lacedemonios violan el tratado.**—1. ¿Qué motiva la liga de Argos?—2. ¿Cómo violó Lacedemonia el tratado?

§. III. **Batalla de Mantinea.—Asesinatos en Melos.**—1. ¿Cómo tuvo lugar esta batalla?—2. Por qué los lacedemonios no sacaron de ella todo el fruto que era de esperar?—3. ¿Qué acontecimientos tuvieron lugar en Melos?

§. I. **Alcibíades.**—1. «En la época á que hemos llegado habia en Atenas un hombre que iba á borrar la memoria de cuantos le habian precedido: este hombre era Alcibíades. Aunque jóven, era ya el favorito del pueblo, y su elocuencia recordaba la de Pericles. No habia tenido aun ocasion de distinguirse; pero su esterior y su carácter atraian sobre él la atencion.» «La naturaleza, dice Cornelio Nepos, al formar á Alcibíades parecia haber ensayado sus fuerzas. Todos los escritores que han hablado de él convienen en que ninguno le escedió en vicios ni en virtudes. Nacido en una ciudad ilustre, de una familia noble, y eclipsando con su belleza los demas atenienses de su edad, era propio para todo y fecundo en recursos. En efecto, fue gran general de mar y tierra: hablaba con tal facilidad, que no poseia arma mas fuerte que su palabra, y el encanto de su figura y de su voz eran tales que nadie podia resistirle. Era rico, activo, paciente, liberal, espléndido, afable, cariñoso y sumamente apto para plegarse á las circunstancias. Pero este

UNIVERSIDAD DE HUELVA 2010

mismo Alcibíades, cuando no tenia ocasion de ejercer la actividad de su espíritu, se mostraba afeminado, disoluto, intemperante; por manera que se admiraban generalmente de que un solo hombre pudiese ofrecer tan grande oposicion de costumbres y caracteres.—«La juventud de Alcibíades se pasó en los placeres y en los juegos; sus desórdenes eran estremados, sus gastos enormes. No parecia sino que tenia un placer en despreciar la opinion pública. La divisa de su escudo era un amor armado con un rayo. La parte sensata de Atenas reprobaba sus costumbres. Timon el Misantropo le dijo un dia al pasar: «*Ánimo, hijo mio, tú marchas directamente al poder; pero yo espero que causarás la ruina de tus conciudanos.*» Luego que Alcibíades conoció á Sócrates se entregó enteramente á él, separando y rechazando sus numerosos admiradores. Sócrates procuró domar esta alma ambiciosa: vituperábale su orgullo y su demasiada presuncion. Asi el afecto del filósofo por la juventud se consideraba como un afecto divino, porque tenia por objeto separarla del vicio y ponerla en el camino de la virtud. Mientras que Alcibíades siguió sus preceptos, se observó que se enmendaba su conducta. «Tenia por su maestro, dice Platon, un amor santo y honesto. En la guerra se alojaba bajo la misma tienda, bebia, comia, luchaba con él y combatia á su lado. La influencia del filósofo era grande, y frecuentemente se echó de ver que Alcibíades, escuchando sus reconvenciones con docilidad, lloraba sus faltas.» Un dia por una simple apuesta dió una bofetada al rico Hipomio, cuya accion escitó una reprobacion general. Al dia siguiente Alcibíades se fue á su casa, se despojó de sus vestidos y se entregó á su venganza: Hipomio le perdonó.—Luego que Alcibíades llegó al poder, dos hombres se le opusieron: Nicias, ya de edad, y Feas, jóven, pero sin elocuencia. Hipérbolo, hombre del populacho, propuso un dia el ostracismo á fin de desterrar al ciudadano mas influyente de Atenas. Alcibíades se dió tal maña, que hizo recaer el destierro en Hipérbolo. El pueblo lo tomó á juego, pero le hizo sufrir la condena. Desde entonces el ostracismo perdió su importancia, y esta ley fue abolida bien pronto. Hipérbolo fue el último que sufrió sus efectos.

§. II. **Liga de Argos.—Los lacedemonios violan el tratado.—** 1. Los corintios, los beocios, los megarios, los argivos y otros aliados de Esparta habian quedado escluidos del tratado celebrado entre Esparta y Atenas. Argos, imputando á Lacedemonia el proyecto de dominar todo el Peloponeso, propone la formacion de una liga ofensiva y defensiva.

2. En el interin Lacedemonia, contra la fe del tratado, se liga con los beocios sin hacer intervenir á Atenas en esta alianza, consintiendo en que los beocios arrasaran la ciudad de Panactum, fuerte del Atica, de que los beocios se habian apoderado por traicion y que debia ser devuelto á los atenienses. Este hecho puso á estos en el colmo de la irritacion, y ofrecieron su auxilio á la liga de Argos, resolucion que fue debida en gran parte á Al-

UNIVERSIDAD DE HUELVA 2010

cibíades. Sin embargo, Nicias y otros dos atenienses fueron enviados á Lacedemonia para preguntar si querian renunciar á la alianza de los beocios. Con una respuesta negativa volvieron á Atenas; pero Esparta envió en seguida diputados con plenos poderes para satisfacer á los atenienses. No obstante, los manejos de Alcibíades neutralizaron los proyectos pacíficos, y entonces se concluyó la alianza definitiva entre los atenienses de una parte, y los argivos, los de Mantinea, los eleos y sus aliados de la otra.

Alcibíades se hallaba en el Peloponeso. Argos hacia la guerra á Epidauro. Lacedemonia, sin contar con Atenas, envia trescientos hombres á esta ciudad. Advertidos los atenienses, escriben debajo de la columna que se hallaba en la ciudadela que los lacedemonios han violado el tratado, y sin mas tardar vuelven á Pilos los mesenios é hilotas que habian sido trasladados á Granis.

Entonces los lacedemonios reunen sus aliados y marchan sobre la Argólida: sin embargo, Agis, general de Esparta, y Trasilo, general argivo, estipulan una suspension de armas sin la intervencion de sus respectivas repúblicas. Ambas quisieron castigar á sus generales; pero Agis promete borrar esta falta con sus victorias.

Atenas envia socorros á los argivos; pero estos, temiendo romper con Esparta, iban á despedir á los atenienses si Alcibíades con su elocuencia no les hubiese hecho mudar de parecer.

§. III. **Batalla de Mantinea.—Asesinatos de Melos.**—1. Los lacedemonios se apresuraron á marchar al socorro de Tegea, amenazada por los argivos. Estos habian ocupado una posicion elevada; pero Agis les forzó á bajar al llano: empeñóse el combate bajo los muros de Mantinea. La victoria, por algun tiempo indecisa, se declaró á favor de Esparta, que se rehabilitó en la opinion de sus aliados y borró todos los demas reveses. En esta jornada tomaron parte en las filas de Esparta Epaminondas y Pelopidas.

2. En esto la fiesta de las Carneas llama á Esparta á los héroos de Mantinea y les impide sacar el fruto de su valor. Los atenienses envian socorro á Argos; pero los lacedemonios, una vez terminada la fiesta, vuelven á entrar en el territorio de Argos. Esta ciudad estaba dividida en dos partidos, el aristocrático, partidario de Esparta, y el democrático, amigo de Atenas. Los últimos desastres dieron el poder al primero, que separándose de la liga de Atenas estipuló otra con Esparta. Agis se retiró. Sin embargo, el pueblo, libre de este temor, hizo una revolucion en sentido democrático, que unió de nuevo Argos á Atenas.

3. Por esta época las islas de Melos se declaran contra Atenas. Las tropas de esta república sitian la ciudad, que cae en su poder. Todos sus habitantes en estado de tomar las armas fueron asesinados, y las mugeres y los niños vendidos como esclavos. Asi terminó el año diez y seis de la guerra del Peloponeso.

UNIVERSIDAD DE HUELVA 2010

Num. 3. — ESPEDICION DE SICILIA (415-413).

§. I. **Partida de la armada.—Acusacion y llamamiento de Alcibiades.**—1. ¿Qué espedicion atrevida intentaron por esta época los atenienses?—2. ¿Qué estado tenia la Sicilia en esta época?—3. ¿Quién se opuso á la espedicion de Sicilia y quiénes fueron nombrados generales de esta espedicion?—4. ¿Qué resultado tuvo por entonces la acusacion de Alcibiades?—5. ¿Qué hubo de notable el dia de la partida de la espedicion de Sicilia?—6. ¿Cuáles fueron los primeros acontecimientos de esta guerra?—7. ¿Cuándo fue llamado Alcibiades y qué hizo entonces Nicias?

§. II. **Sitio de Siracusa.—Llegada de Gilipo.**—1. Primer sitio de Siracusa por Nicias.—2. Segundo sitio.—3. ¿Qué acontecimiento vino á desvanecer las esperanzas de Nicias?

§. III. **Destruccion del ejército y de la armada de los atenienses.**—1. ¿Cómo tuvieron lugar estos acontecimientos?

§. IV. **Retirada y desastre de los atenienses.**—1. ¿Qué hay de notable en estos hechos?

§. I. **Partida de la armada.—Acusacion y llamamiento de Alcibiades.** — 1. «Engreidos los atenienses con sus triunfos, olvidaron los consejos de Pericles. La conquista del Peloponeso, de la Grecia entera, de la Italia, del Africa: he aqui el fin que en lo sucesivo se propone su ambicion, y hácia el cual los arrastra el ánimo turbulento y azaroso de Alcibiades. Sin embargo, quieren ante todas cosas dirigir sus armas contra Sicilia.»

2. «Este pais, despues de haber perdido bajo el mando de los sucesores de Gelon la paz y la tranquilidad que le asegurara la fuerte administracion de este príncipe, vió formarse en Agrigento un gobierno republicano. Siracusa, floreciente y dichosa durante los últimos años del reinado de Hieron, pero oprimida en seguida por la tiranía sangrienta de Trasíbulo, habia tambien sustituido la democracia al poder de los reyes. Desde entonces las ciudades inferiores, imitando sucesivamente el ejemplo de Agrigento y de Siracusa, se vieron á la vez desgarradas por las divisiones intestinas y estrechadas por las hostilidades esteriores. En medio de estos disturbios, Siracusa procuró sacar partido para satisfacer su ambicion, haciendo tributarios varios establecimientos dorios y oprimiendo las colonias jónicas de Leoncium, Catana y Naxos.» «Sin embargo, las luchas populares habian desarrollado la elocuencia de un Georgias en Leoncium y los talentos de un Hermocrates en Siracusa. En el sesto año de la guerra del Peloponeso, el primero habia sido enviado á Atenas á implorar sus socorros contra la injusta usurpacion de la capital de la Sicilia. Veinte buques de guerra dieron entonces á la vela para socorrer á los leontinos. Dos años despues un nuevo socorro de atenienses alarmó aun á Hemocrates, que triunfando de todos los obstáculos con su patriotismo, reunió en una vasta confederacion pueblos que se hallaban en discordia permanente. Pero esta union tan ventajosa fue pasajera, como la influencia del hombre que la habia establecido.» Poco tiempo

UNIVERSIDAD DE HUELVA 2010

despues la destruccion de Leoncium por los siracusanos y el sitio de Egesto vinieron á suministrar á Atenas el pretesto que hacia tiempo buscaba: los egestinos vinieron á implorar sus socorros contra Siracusa.

3. Nicias se opuso inútilmente á suministrarlos; fue vencido por la elocuencia de Alcibíades, animada por su ambicion. Un decreto ordenó la guerra, nombrando por generales de la espedicion á Nicias, Alcibíades y Lamaco.

4. Mientras que el pueblo estaba ocupado en los preparativos de la espedicion, los hermes ó estatuas cuadradas aparecieron mutiladas en una noche. Los enemigos de Alcibíades aprovecharon esta ocasion para acusarle de este sacrilegio.—Alcibíades pidió que se le formase causa: sus émulos creyeron que en aquellas circunstancias el fallo le seria favorable. «Para evitar este resultado, dice Tucídides, sedujeron otros oradores que propusieran que Alcibíades se embarcase inmediatamente y que la partida de la armada no se suspendiese, aplazándose su juicio para su regreso. El decreto pasó, y fue resuelto que Alcibíades marcharia.»

5. En el dia de la partida casi toda la poblacion de Atenas se trasladó al Pireo. Los sacrificios y libaciones se hicieron á una en toda la armada, que se componia de ciento treinta y cuatro buques magníficamente equipados.

6. Sin embargo, emprendida una vez la guerra, era necesario continuarla con vigor, y Nicias lo perdió todo con su escesiva prudencia. En vano Alcibíades y Lamaco querian, aprovechando el aturdimiento, caer sobre Siracusa ó sus aliados: Nicias se contentó con costear tranquilamente la Sicilia.

7. En esto los atenienses llaman á Alcibíades para formarle su causa. Nicias, fiel á su sistema de contemporizacion, se retiró á Catana.

§. II. **Sitio de Siracusa.—Llegada de Gilipo.**—1. Por fin Nicias, venciendo su natural timidez, se resolvió á dar á la vela hácia Siracusa. Los siracusanos se pusieron en batalla delante de esta cindad, y Nicias, habiendo hecho salir á los atenienses de sus atrincheramientos, comenzó la refriega, de que salió victorioso, y de la cual el general ateniense no supo sacar todo el partido que la noticia de su triunfo, que muy luego se esparció por toda la Sicilia, le hubiera podido proporcionar. Por el contrario, pocos dias despues fue á tomar cuarteles de invierno á Naxos.

2. A la primavera siguiente condujo de nuevo su ejército delante de Siracusa, rodeando en muy poco tiempo toda esta ciudad con una gran muralla. Sin embargo, Nicias cayó gravemente enfermo y se vió obligado á permanecer en el campo. Lamaco, encargado solo del mando, dejándose llevar de su ardor en una de sus escaramuzas contra los siracusanos, perdió la vida en un combate singular contra el general siracusano, que tampoco pudo gozar de su triunfo, pues tambien sucumbió á manos de su adversario. Este

UNIVERSIDAD DE HUELVA 2010

no obstante, los siracusanos envolvieron á los atenienses; y este incidente hubiera comprometido todo el ejército sitiador, si Nicias, levantándose de la cama, no hubiera dispuesto pegar fuego á la leña reunida en los atrincheramientos.

3. Nicias, habiendo quedado por único general, comenzaba á concebir esperanzas, y los siracusanos le habian hecho ya proposiciones de paz, cuando la llegada de Gilipo, general lacedemonio, vino á cambiar la faz de los sucesos. Gilipo, apenas se halló en Siracusa, envió un heraldo á los atenienses para ofrecerles toda retirada si querian evacuar la Sicilia. Nicias no se dignó siquiera contestar á este mensaje.

§. III. **Destruccion del ejército y de la armada de los atenienses.**—1. Los siracusanos, que veian en el manto y baston de Gilipo el símbolo de la dignidad de Esparta, cobraron aliento, y la guerra comenzó con nuevo vigor. Los atenienses y los siracusanos midieron aun sus armas; pero aunque los primeros obtuvieron en el primer choque algunas ventajas, al dia siguiente Gilipo hizo ver lo que puede la esperiencia en un general, porque con las mismas armas y sobre el mismo terreno, por un solo cambio en la disposicion de la batalla, venció los atenienses, y los persiguió hasta sus trincheras. Entonces Nicias pidió socorros á Atenas, que dispuso una nueva espedicion contra Sicilia al mando de Demóstenes; y en el ínterin hizo partir á Eurimedon con dinero y con la órden de que Nicias dividiese el mando del ejército con sus oficiales Entidemo y Menandro.

Sin embargo, atacado por mar y tierra, obtuvo la victoria naval; pero perdió la de tierra, que le privó de todo su dinero y provisiones.—Los siracusanos quisieron probar por segunda vez la fortuna sobre la mar; y aunque Nicias hubiera querido evitar este choque, sus nuevos colegas le obligaron á aceptar la batalla, que le fue funesta.

Asi las cosas, la presencia de Demóstenes, con un aparato tan magnífico como formidable, produjo en los ánimos de los siracusanos nuevas alarmas, que acibararon por entonces el contento de sus triunfos. Demóstenes en su primera entrevista con Nicias propuso dar un nuevo y pronto ataque á los siracusanos. En vano Nicias le hizo ver lo arriesgado de la empresa y cuánto mas seguro seria el éxito con alguna mas dilacion. Empero Demóstenes nada quiso oir, y á la noche siguiente atacó el fuerte de Pípole, que consiguió sorprender; mas al llevar mas adelante su audaz empresa, un cuerpo de beocios le arrolla, le dispersa y le obliga á huir: el desórden se comunica á todo el campo, y bien pronto la derrota se hace general.

En este conflicto, Demóstenes propone el embarcarse á toda prisa y volver á Atenas; pero para el prudente y pundonoroso Nicias era este un paso á que no podia resolverse. Empero la peste vino á aumentar lo crítico de su situacion, y el reembarco fue resuelto.—Todo estaba ya preparado, cuando un eclipse de luna esparció un terror supersticioso en Nicias y su ejército,

UNIVERSIDAD DE HUELVA 2010

que solo se ocupó de sacrificios, hasta que los enemigos vinieron con su ejército á asaltar y á rodear el campo con sus bageles. Empeñóse una accion sangrienta, en la cual los siracusanos victoriosos mataron un gran número de atenienses.

§. IV. **Retirada y desastres de los atenienses.**—1. Los siracusanos estaban ocupados á la vez en sacrificios y banquetes para celebrar la fiesta de Hércules y su victoria. Nicias, dispuesto á conducir á Atenas el resto de su ejército. Empero Hermocrates le hace anunciar una emboscada, y le detiene aun una noche en el campo. Al siguiente dia emprende su retirada. Durante ocho dias de marcha, en la cual el enemigo no cesó de cargarle, y á pesar del mal estado de su salud, no se dejó nunca sorprender; pero Demóstenes, que mandaba la retaguardia, se dejó envolver con todo su ejército en la aldea de Polyselium. Nicias entró entonces en negociaciones con Gilipo. Los siracusanos rechazaron toda proposicion pacífica. Nicias se sostuvo aun con intrepidez toda la noche, y al dia siguiente se adelantó hácia el rio Asinaras; pero atacado de repente el ejército ateniense, dejó de existir.—Nicias, arrojándose á los pies de Gilipo, le suplicó perdonase á los atenienses: sin embargo, los siracusanos hicieron perecer á los que cayeron en sus manos. Nicias y Demóstenes fueron degollados por los siracusanos.

Núm. 4.—REVOLUCION EN ATENAS.—LLAMAMIENTO DE ALCIBÍADES (407-413).

§. I. **Alcibíades en Esparta y con Tisafernes.**—1. ¿Qué conducta observó Alcibiades en estos puntos?—2. ¿Tuvo que esperar largo tiempo su venganzo y el hacerse de nuevo necesario?—3. ¿Cuál era entonces la situacion de Atenas?

§. II. **Servicios hechos por Alcibiades al ejército ateniense delante de Samos.—Revolucion oligárquica en Atenas.—Los cuatrocientos.—El ejército nombra á Alcibiades su general.**—1. ¿Cuándo comenzaron á arrepentirse los atenienses de los decretos de Alcibíades, qué hizo este delante de Samos y qué sucedió en Atenas en su consecuencia?

§. III. **Revolucion democrática en Atenas.—Llamamiento de Alcibiades.—Sus triunfos.—Victoria de Cicicon.**—1. ¿Cómo se efectuaron estos acontecimientos?

§. IV. **Alcibíades afirma la dominacion de los atenienses.—Toma de Calcedonia, de Selimbria y de Bisancio.—Regreso de Alcibíades á Atenas.**—1. ¿Cómo se verificaron estos acontecimientos?

§. I. **Alcibíades en Esparta y con Tisafernes.** 1. «Mientras que Atenas perdia en Sicilia su mejor ejército y dos buenos generales, Alcibíades, á quien habia proscrito, se habia refugiado en el Peloponeso.» Pidió un asilo á los espartanos, y habiéndoselo estos concedido, se trasladó á Esparta. Resentido contra su ingrata patria, no fue bastante generoso para perdonarla, y por el contrario, impulsó el envío de Gilipo á Siracusa, y aconsejó la fortificacion de Decelia, que tanto contribuyó á la ruina de Atenas. «Estimado del público, admirado de los particulares, dice Plutarco, ganó la amistad de

UNIVERSIDAD DE HUELVA 2010

todos los ciudadanos y les encantó por la facilidad en adoptar su manera de vivir. Los que le veian afeitarse hasta la piel, comer pan moreno y pisto negro, no podian persuadirse que hubiese tenido en su casa un espejo, ni conocido los perfumadores, ni gastado nunca telas de Mileto.» «En Esparta, dice el mismo autor, siempre en ejercicio frugal y austero; en Jonia, delicado, ocioso y voluptuoso; en Tracia, siempre á caballo ó en la mesa; y finalmente, sobrepujando en casa del sátapra Tisafernes, por sus gastos y su fausto, toda la magnificencia de los persas.»

2. Alcibíades no tuvo que esperar largo tiempo su venganza ni el hacerse desde luego necesario. Los desastres de los atenienses en Sicilia, dieron orígen á la formacion de una vasta conjuracion contra ellos. Esparta, Corinto y Tebas unieron sus esfuerzos para sostener la rebelion de los vasallos de Atenas, y los sátrapas del Asia Menor prometieron al efecto todo el dinero necesario. Cien galeras conducidas por Alcibíades fueron á auxiliar la sublevacion de Chio, Mileto, Eritrea y Clazomeno, mientras que Agis desde su puesto, desde Celia, amenazaba la misma Atenas (412).

3. «La situacion de esta ciudad se hacia cada vez mas crítica. Dichosamente la fortuna le devolvió á Alcibíades.» A pesar de la máscara con que este se cubria en Esparta, no habia podido disimular la ligereza de sus costumbres. Enemistado con el rey Agis, se vió obligado á abandonar á Esparta y retirarse al Asia Menor al lado de Tisafernes, sátrapa del rey de Persia, obteniendo tal ascendiente sobre él, que muy luego fue el primero de su corte. Aconsejóle desde luego que socorriese muy débilmente á los espartanos, dejando á ambos pueblos el cuidado de debilitarse mutuamente, por cuyo medio le seria fácil á su rey el someterlos.» Tisafernes siguió el consejo, y como en todas ocasiones demostraba su amistad y admiracion por Alcibíades, este se vió por este medio igualmente buscado por los dos partidos que dividian la Grecia.

§. II. **Servicios hechos por Alcibíades al ejército ateniense delante de Samos. — Revolucion oligárquica en Atenas. — Los cuatrocientos. — El ejército nombra a Alcibíades su general.** — 1. Los atenienses comenzaron á arrepentirse de los decretos que habian dado contra Alcibíades. Este por su parte temia la completa destruccion de Atenas, que haria caer á él mismo en poder de los espartanos. Todas las fuerzas de los atenienses se hallaban entonces reunidas delante de Samos, desde donde hacian entrar en la obediencia á las ciudades insurreccionadas. Alcibíades hizo entender á los principales del ejército que les proporcionaria la amistad de Tisafernes, si los nobles obrando con energía se ponian al frente de los negocios, y reprimian la insolencia de la multitud. Opúsose Frimico; pero su muerte, dada por un guarda de Ermon, hizo que los amigos que Alcibíades tenia entonces en el ejército de Samos enviasen á Pisandro á Atenas á fin de cambiar la forma de gobierno y para empeñar á los nobles á apoderarse de los ne-

UNIVERSIDAD DE HUELVA 2010

gocios y destruir la autoridad del pueblo. Tal fue el pretesto del partido que estableció la oligarquia. Creóse un cuerpo privilegiado, compuesto de cuatrocientos individuos, que invadieron todos los poderes y se hicieron dueños esclusivos de la ciudad, sin tratar de sostener la guerra ni de revocar el decreto de destierro de Alcibíades.

Los atenienses que estaban delante de Samos resolvieron dar á la vela inmediatamente hacia el Pireo, y habiendo llamado á Alcibíades, le eligieron general, y le rogaron se pusiese á su cabeza para ir á derrocar la tiranía. Pero Alcibíades detuvo este primer ímpetu, y salvó evidentemenie la ciudad de Atenas, pues los enemigos se hubieran hecho dueños de la Jonia, del Helesponto y de todas las islas. Otro servicio no menor hizo entonces Alcibíades á su patria: Tisafernes á su instigacion engañó á los lacedemonios, y no les condujo su armada que habia ya aparecido cerca de Aspende.

§. III. **Revolucion democrática en Atenas.—Llamamiento de Alcibiades.—Sus triunfos.—Victoria de Cicico.**—1. El gobierno oligárquico, tan contrario á las costumbres y hábitos de los atenienses, no podia ser duradero. Asi es que la noticia de la derrota de la armada enviada por los cuatrocientos al socorro de Eritria promovió un movimiento popular que restableció la democracia en Atenas. El pueblo quiso llamar á Alcibíades, y le envió órden de regresar á su patria. Sin embargo, él no quiso volver á entrar en ella sino cubierto de gloria. Partió pues de Samos para cruzar al rededor de las islas de Cos y de Gnido: alli, habiendo sabido que Mindaro, almirante de Esparta, iba perseguido por los atenienses, se dirigió contra él, llegando á tiempo en que ambas armadas estaban empeñadas en un reñido combate. Su presencia condujo á la victoria á las naves atenienses: el enemigo sufrió una completa derrota.

Engreido Alcibíades con tan brillante triunfo, quiso mostrarse á Tisafernes con toda ostentacion: el sátrapa, olvidando la amistad que le unia al ateniense, le detuvo prisionero. Sin embargo, al cabo de quince dias logró fugarse y volver á la cabeza de la armada ateniense.—Mindaro y Farnabazo estaban reunidos en Cicico. Corrió en su busca, y una nueva y completa victoria coronó aun su buena suerte. Mindaro pereció en la accion y Farnabazo emprendió la fuga.

§. IV. **Alcibiades afirma la dominacion de los atenienses.—Toma de Calcedonia, de Selimbria y Bisancio.—Regreso de Alcibíades á Atenas.**—1. Estas victorias dieron la dominacion del Helesponto á los atenienses, de cuya mar fueron completamente arrojados los espartanos.

El ejército de Alcibíades, creyéndose invencible, no queria alternar con el de Trasíbulo, que acababa de ser vencido en Éfeso. Farnabazo vino á atacarle de nuevo en Abidos; pero Alcibíades voló á su socorro y obtuvo una nueva vicioria. Reunidos los dos ejércitos, pusieron sitio á Calcedonia: Farnabazo intentó en vano hacer levantar el sitio: fue por tercera vez vencido, y Calce-

UNIVERSIDAD DE HUELVA 2010

donia se entregó á Alcibíades. Condujo este en seguida su ejército por todo el Helesponto para cobrar las contribuciones, se apoderó de Selimbria y concluyó un tratado con Farnabazo, marchando en seguida contra Bisancio, que á pesar de los esfuerzos de las tropas del Peloponeso, de Beocia y de Megara, volvió tambien al poder de los atenienses.

Entonces resolvió Alcibíades volver á su patria. Su regreso fue un verdadero triunfo: todos sus bageles estaban guarnecidos de una cantidad de escudos y de despojos; en seguida venian las galeras tomadas al enemigo. A su llegada al Pireo todo el pueblo le esperaba sobre la playa, saludándole con entusiasmados vivas. Los atenienses le regalaron coronas de oro, declaráronle generalísimo de mar y tierra y le restablecieron en todos sus bienes.

NÚM. 5.—DESDE EL REGRESO DE ALCIBÍADES HASTA LA TOMA DE ATENAS POR LISANDRO (407-404).

§. I. **Alcibíades celebra los grandes misterios.—Entusiasmo del pueblo.**—1. Sucinta idea de estos hechos.

§. II. **Desgracia de Alcibíades.—Su destierro voluntario.**—1. ¿Qué causas motivaron estos hechos?

§. III. **Lisandro.—Calicrátidas.—Batalla de Arginusa.—Batalla de Ægos Potamos.**—1. Breve idea de estos hombres y de sus hechos.

§. IV. **Toma de Atenas.—Los treinta tiranos.**—1. ¿Cómo tuvieron lugar estos acontecimientos?

§. V. **Atenas libertada por Trasíbulo.—Esparta termina la sumision del Peloponeso.**—1. ¿Cómo se verificaron estos acontecimientos?

§. VI. **Sócrates.**—1. ¿Quién fue Sócrates?—2. ¿Cuáles son las principales bases de su doctrina?—3. ¿Qué nos enseña la moral de Sócrates?—4. Vida de Sócrates hasta su muerte.

§. I. **Alcibíades celebra los grandes misterios.—Entusiasmo del pueblo.**—1. «Sin embargo, Alcibíades no se proponia permanecer largo tiempo en la ciudad. Queria acabar de restablecer el poderío de Atenas.» Pero antes quiso celebrar los grandes misterios de Eleusis, suspendidos desde la fortificacion de Decelia, porque estaba en poder de los enemigos. Alcibíades creyó pues hacer una cosa digna escoltando con su ejército la procesion, que condujo con toda seguridad á la ciudad. Alcibíades ganó de tal manera con esta conducta el afecto de las últimas clases del pueblo, que quiso elevarle á la dignidad real. Sus tropas se creyeron tambien invencibles. Por manera que los ciudadanos ricos, que temian esta aura popular, apresuraron su partida concediéndole cuanto quiso.

§. II. **Desgracia de Alcibíades.—Su destierro voluntario.**—1. Dió á la vela para Andros, cuya isla habia sacudido el yugo de Atenas y batió las tropas del pais y las de Lacedemonia; pero no tomó la ciudad, que fue la primera acusacion de sus enemigos. La falta de recursos le obligó á pasar á Caria, dejando el mando de su armada á Antíoco, que dejándose arrastrar de

UNIVERSIDAD DE HUELVA 2010

su aturdimiento, obligó al combate al almirante espartano Lisandro, que batió á los atenienses y mató á Antíoco.

Informado Alcibíades de este desastre, volvió á Samos, y poniéndose á la cabeza de su armada presentó de nuevo la batalla, que Lisandro no quiso aceptar.

La calumnia corrió á Atenas, y hallando acogida, el pueblo nombró diez generales para el mando de las tropas de Alcibíades. Asi que este supo esta noticia abandonó el campo, y reuniendo algunas tropas estrangeras, se fue á hacer la guerra á los pueblos de Tracia, poniendo á los griegos fronterizos á cubierto de las incursiones de los bárbaros.

§. III. **Lisandro.—Calicrátidas.—Batalla de Arginusa.—Batalla de Ægos Potamos.**—1. «Mientras que Atenas se privaba de su mejor general, Esparta mantenia á la cabeza de sus ejércitos un hombre que sabia llamar la astucia al socorro de la fuerza.» Este hombre era Lisandro. No obstante, los espartanos le dieron por sucesor á Calicrátidas, hombre que le era muy inferior. A pesar de todo, Calicrátidas comenzó con brillantez su mando, pues venció á Conon, general ateniense, y le sitió en Mitilene. Los atenienses, aunando sus esfuerzos, hicieron levantar el sitio, dejando muerto á Calicrátidas. Esta importante batalla se denomina de Arginusa. Los generales atenienses que la ganaron fueron condenados como impios á su regreso á Atenas por haberles impedido una tempestad enterrar los muertos. Entonces Esparta encargó de nuevo el mando á Lisandro. Este trasladó inmediatamente la guerra á las playas del Helesponto. Los almirantes atenienses le siguen con todas sus fuerzas. Lisandro se hallaba en Ægos Potamos. Presenta sus fuerzas en batalla, y engaña al enemigo por espacio de cinco dias, no admitiendo la accion que le presentaban los atenienses: estos se retiraban por la noche y se desembarcaban. Al quinto dia Lisandro cae de repente sobre los enemigos, que descuidados, los unos dormian en sus tiendas, los otros preparaban sus cenas, y todos por la inesperiencia de sus gefes estaban bien agenos de la desgracia que les amenazaba. La derrota fue completa. Lisandro hizo tres mil prisioneros, de cuyo número eran los generales. Solo Cenon se salvó con ocho galeras de las ciento ochenta de que se componia la armada ateniense. Lisandro, despues de saquear el campo enemigo, se volvió á Lampsaco al son de las flautas, entonando cantos de victoria. En Ægos Potamos terminara la guerra del Peloponeso.

Los tres mil prisioneros conducidos á Esparta fueron condenados á la última pena, y murieron como valientes, marchando el primero Filocles, general ateniense.

§. IV. **Toma de Atenas.—Los treinta tiranos.**—1. Despues de esta ejecucion, Lisandro recorrió con su armada las plazas marítimas, obligando á todos los atenienses que se hallaban en ellas á retirarse á Atenas, aboliendo por todas partes el gobierno democrático, y confiando todos los desti-

UNIVERSIDAD DE HUELVA 2010

nos á hombres afiliados en las sociedades secretas que se habian creado anteriormente. Asi llegó á las costas del Atica, y puso sitio á Atenas. La resistencia de esta ciudad le obligó á embarcarse para el Asia á fin de variar la forma de gobierno de todas las ciudades griegas de aquel continente.

Sin embargo, regresó luego al Pireo, y obtuvo muy luego la rendicion de Atenas.—Treinta arcontes, conocidos con el nombre de los *treinta tiranos*, reemplazaron el gobierno popular.

Dejando en Atenas una fuerte guarnicion, Lisandro partió para Tracia, desde donde envió á Esparta por Gilipo un rico botin.

§. V. **Atenas libertada por Trasíbulo.—Esparta termina la sumision del Peloponeso.**—1. Los treinta tiranos de Atenas se desembarazaban diariamente con sus sentencias de muerte y de destierro de los ciudadanos cuyo patriotismo temian. Alcibíades fue asesinado de su órden en Frigia.—Trasíbulo, uno de los desterrados, se habia refugiado en Tebas. Desde allí, auxiliado por los tebanos, logró apoderarse de Fileo, lugar del Atica, distante de Tebas cien estadios. Los treinta tiranos enviaron tropas para que se apoderasen de esta fortaleza, obligaron á muchos ciudadanos á trasportar sus habitaciones al Pireo, condenaron á muerte á todos los habitantes de Eleusis y Salamina, y cometieron otros actos del mas feroz despotismo. Sin embargo, el número de los insurreccionados se aumentaba diariamente con los emigrados y desterrados. Entonces los treinta tiranos enviaron á pedir un auxilio á Esparta, que envió un ejército. Trasíbulo por su parte salió á campaña con 12,000 hombres, con cuyas fuerzas atacó de improviso las tropas enemigas y las obligó á acorralarse hasta Atenas. Trasíbulo se trasladó en seguida sin pérdida de momento al Pireo, y se apoderó de Munquia. Aqui le atacaron las tropas de los treinta tiranos, mandadas por Critias, el cual fue muerto en la refriega.—Los ciudadanos que se habian quedado en la ciudad depusieron á los treinta tiranos, y nombraron en su lugar diez ciudadanos, que revestidos del poder supremo se declararon tambien tiranos y llamaron de nuevo á los espartanos. Estos enviaron en su auxilio mil hombres al mando de Lisandro.—Sin embargo, Pausanias, rey de Esparta, celoso de Lisandro, llegó á Atenas y reconcilió los derterrados con los demas ciudadanos.

La victoria de Trasíbulo restableció la democracia en Atenas, revolucion que en cierto modo habia favorecido Esparta, celosa de la gloria de Lisandro.

Sin embargo, no por eso abandonó sus proyectos de dominacion sobre todo el Peloponeso. Pocos esfuerzos le fueron necesarios para hacerse árbitro de esta parte de la Grecia.—Solo Argos, Corinto, la Etolia y Tebas dejaron de reconocer su imperio.

§. VI. **Sócrates.**—A pesar de los escesos cometidos en Atenas y en la mayor parte de las ciudades griegas por los partidarios de la oligarquia, no debemos concluir que el partido aristocrático no contaba en su seno hombres

UNIVERSIDAD DE HUELVA 2010

de probidad. Componíase por el contrario de hombres de lo mas esclarecido de la Grecia. «A este partido pertenecia uno que, si no hizo un papel activo en la política, su influencia moral fue inmensa, y cuya doctrina, dando órigen á las mayores escuelas filosóficas de la Grecia, preparó, por decirlo asi, esta dominacion intelectual, que los griegos despues de haber perdido su independencia debian aun ejercer sobre los vencidos: este hombre fue Sócrates.

Nació en Atenas por los años de 470 antes de Jesucristo, y ejerció primero el oficio de escultor, como su padre Sofronisco. Por consejo de Croton se entregó esclusivamente al estudio de las ciencias físicas y matemáticas, que componian entonces todo el dominio de la filosofía.—Ignórase quiénes fueron sus maestros.» Sábese solo que la inscripcion del templo de Delfos *Conócete á ti mismo* hizo sobre él una fuerte impresion. El estudio de la moral y de la política fue cultivado entonces por él con ardor.

2. He aqui las principales bases de la doctrina de Sócrates. Reconocia la existencia de un Dios todopoderoso, y de una sabiduría y de una bondad infinitas; lo que probaba por la armonía del universo y por la admirable organizacion del cuerpo humano, que él llamaba una especie de compendio del universo. Admitia tambien la existencia de divinidabes subalternas, á quienes el Ser supremo conferia una parte de su poder. «El Dios supremo, decia, gobierna el mundo, como el alma gobierna el cuerpo. La misma alma es de una naturaleza divina, y por consiguiente inmortal. La vida futura será un estado de remuneracion por las obras de cada uno. El hombre está pues obligado á venerar los dioses del pais en que vive, y á obedecer su voluntad, que manifiestan por oráculos, prodigios, presagios y hasta por revelaciones interiores.»—Sócrates se atribuia desde su juventud un genio cuya voz le guiaba. Se ha discutido acerca de la naturaleza del genio de Sócrates. Algunos autores creen no fuese mas que la voz íntima de la conciencia, órgano inmediato é incorruptible de la divinidad.

3. «La moral de Sócrates estaba de acuerdo con su teología: fundada sobre la doctrina de la existencia de Dios y de la inmortalidad del alma, era enteramente religiosa. Solo reconocia por generales y necesarias las prescripciones de la razon, que consideraba como emanaciones de la voluntad divina, y que llamaba *leyes no escritas*, por oposicion á las leyes escritas. *Sé virtuoso para ser feliz:* tal era en último análisis la base de su moral. Recomendaba de un modo particular el temor de Dios, que consideraba como el orígen de todas las virtudes. La virtud, segun él, era ya una cosa natural, ya una cosa adquirida por la educacion. Finalmente, consideraba la sabiduría como el resúmen de todas las virtudes, como el orígen único de la felicidad y del soberano bien, que espresaba con una palabra que en griego significa á la vez *bien ser* y *bien hacer*.»

4. «Tal fue la doctrina que enseñó, dedicándose ademas constantemente á destruir los errores y preocupaciones que reinaban en su patria.—Su vi-

UNIVERSIDAD DE HUELVA 2010

da entera fue un triunfo continuo de la voluntad sobre sus pasiones.» El mal genio de su esposa ejercitó su paciencia, dando una prueba de su inalterable dulzura y serenidad. Aunque pobre, no aceptó jamás salario alguno de sus discípulos, y despreció las ofertas del rey de Macedonia, que queria atraerle á su corte. Sus costumbres fueron siempre irreprensibles. Llenó con exactitud los deberes de ciudadano, y en varias ocasiones dió ejemplos de valor. Formó parte del senado, y en el ejercicio de senador desplegó la misma rectitud que le era característica.

Pero esta animosa integridad debia forzosamente atraerle enemigos. Ademas era partidario del gobierno aristocrático, y dos de sus discípulos formaron parte del gobierno de los treinta tiranos. Anito, enemigo particular de Sócrates, se presentó como gefe de sus enemigos para perderle. Melito, poeta oscuro, acusó á Sócrates de haber introducido bajo el nombre de *genios* divinidades nuevas y corrompido la juventud con máximas que tendian á destruir la constitucion del estado. Compareció pues delante del tribunal de los Heliastes, compuesto próximamente de quinientos jueces sacados de la ínfima clase del pueblo. Sócrates sostuvo aun ante ellos sus principios religiosos y filosóficos. La asamblea le declaró culpable por una mayoría de tres votos, dejándole no obstante la eleccion de la pena entre el destierro, una multa ó la muerte. «*Atenienses, dijo, por haberme consagrado todo entero al servicio de mi patria, trabajando sin cesar para hacer virtuosos á mis conciudadanos; por haber descuidado, con este objeto, negocios domésticos, empleos y dignidades, me condeno por el resto de mi vida á que se me alimente en el Pritaneo á espensas de la república.*» Sus jueces al oir esta respuesta le condenaron á muerte.—Durante los treinta dias que Sócrates pasó en su prision, se ocupó en discurrir con sus discípulos y darles sus últimos preceptos. Criton, uno de ellos, vino la víspera de su ejecucion á rogarle se fugase, pues habia logrado ganar sus guardias. Sócrates rehusó deshonrar su vejez violando por la primera vez de su vida las leyes de su patria. Al dia siguiente bebió tranquilamente la cicuta, y murió diciendo: «*Criton, debemos un gallo á Esculapio; no te olvides de pagar esta deuda.*»

SECCION VII.—LA HEGEMONÍA PASA DE ESPARTA Á TEBAS.

NUM. 1.—LA PERSIA DESDE LAS GUERRAS MÉDICAS HASTA EL TRATADO DE ANTALCIDAS (479-387).

§. I. **Influencia de la Persia sobre los negocios de la Grecia.—Debilidad del imperio.**—1. ¿Qué influencia ejerció la Persia en los negocios griegos desde la toma de Atenas?— 2. ¿Qué causas debieron producir la decadencia del imperio persa?

§. II. **Artagerges Longimano.**—1. Hechos de este príncipe.

UNIVERSIDAD DE HUELVA 2010

§. III. **Darío II.—Artagerges II.—Revolucion del Jóven Ciro.—Batalla de Cunaxa.—Retirada de los diez mil griegos.**—1. ¿Quiénes fueron los sucesores de Artagerges Longimano y qué hicieron de notable?

§. IV. **Espediciones de Timbron, de Dercíllidas y de Agesilas en el Asia.**—1. ¿Qué hay de notable en estos acontecimientos?

§. V. **La Grecia se liga contra Esparta.—Conon quita el imperio de la mar á los espartanos y levanta los muros de Atenas.**—1. ¿Cómo tuvieron lugar estos acontecimientos?

§. VI. **Muerte de Conon.—Tratado de Antalcidas.**—1. ¿Qué causó la muerte de Conon?—2. ¿Cómo se efectuó el tratado de Antalcidas?

§. I. **Influencia de la Persia sobre los negocios de la Grecia.—Debilidad del imperio.**—1. «La toma de Atenas habia hecho pasar á Esparta la supremacía que su rival habia ejercido sobre la Grecia. Antes de ver el término de este nuevo poder, es necesario que volvamos nuestras miradas hácia la Persia. Las derrotas de Maraton, Salamina y Platea habian demostrado á los persas la impotencia en que se hallaban de someter la Grecia, y hasta de restablecer su dominacion sobre las costas del Asia Menor. Asi, abandonando el proyecto de una guerra ofensiva, se resignaron al medio mas seguro de combatir los griegos por sus propias armas, impeliendo á Atenas contra Esparta y á Esparta contra Atenas.» Sin embargo, no habiendo sabido mantener la balanza en un justo equilibrio que diese por resultado de su política hallarse en estado de no temer ni las armadas atenienses, ni los ejércitos espartanos, la victoria de Lisandro en Ægos Potamos dió, segun dijimos, la supremacía á Esparta. Dueña esta de una parte de la Grecia, y dominándola demas, pretendió emplear las fuerzas griegas para humillar á los persas. Con este objeto no perdonaron ocasion de fomentar la guerra civil en el imperio de sus enemigos; pero antes de ocuparnos de estos hechos, bosquejemos la historia de Persia desde el combate de Micale hasta que subió al trono Artagerges Mnemon.

2. Las reiteradas y desgraciadas espediciones de Cambises, Darío y Gerges, debieron necesariamente agotar las provincias, despoblar el imperio y conducir á una primera era de decadencia para esta monarquía, que debia bien pronto hundirse como las demas monarquías efímeras del Oriente.

§. II. **Artagerges Longimano.**—1. Gerges á su regreso á Persia, renunciando á todo proyecto de conquista, se encerró en su serrallo para olvidar su vergonzosa derrota. Esta conducta le atrajo el menosprecio público. Artabano y un eunuco le asesinaron durante el sueño, haciendo recaer las sospechas de este crímen en su hijo mayor Darío, que murió á manos de Artagerges su hermano menor, que al fin descubrió el verdadero asesinde su padre, y que intentaba tambien ser el suyo, y la muerte de Artabano le afirmó en el trono. Venció á los partidarios de este y de su hermano Hitaspe; pero no fué feliz contra los griegos, y ya hemos visto cómo Cimon le batió por mar y tierra, y cuánto dificultaron los atenienses la pacifica-

UNIVERSIDAD DE HUELVA 2010

cion del Egipto. Esperaba que el tratado de paz que las victorias de Cimon le hicieron firmar con Atenas le proporcionasen algun descanso; pero Megabices se insurreccionó y batió por dos veces las tropas reales, imponiéndole las condiciones de paz que mas le acomodó. Artagerges pasó el resto de su vida encerrado en su palacio, guardado como en tutela por su esposa Amitis y su madre Amestris. Su muerte fue seguida de rápidas y violentas revoluciones.

§. III. **Darío II Noto.—Artagerges II Mnemon.—Revolucion del Jóven Ciro.—Batalla de Cunaxa.—Retirada de los diez mil griegos.**—1. Gerges II y Sogdian, sucesores de Artagerges, solo reinaron algunos dias. Darío II Noto ocupó el trono diez y nueve años, aunque bajo la tutela de su esposa Parisatis.

Durante este tiempo su hijo Ciro, encargado del gobierno del Asia Menor, suministró á Lisandro las sumas de dinero que le dieron la victoria de Ægos Potamos.

Muerto Darío, le sucedió su hijo Artagerges II. El Jóven Ciro trató de disputarle el trono. Con este objeto reunió un ejército de setenta mil asiáticos y de trece mil griegos auxiliares. Puesto en marcha, despues de varios contratiempos llegaron por fin á Cunaxa, lugar próximo á Babilonia: allí le esperaba Artagerges. Ambos ejércitos vinieron á las manos, y los griegos auxiliares obtuvieron desde luego la victoria en el ala que defendian; pero habiéndose hallado en la refriega los dos hermanos Ciro y Artagerges, comenzó un combate singular entre ellos. Artagerges fue desde luego gravemente herido por Ciro; pero un soldado estrangero dió muerte á este. Entonces el desaliento cundió por sus filas, y su ejército fue completamente derrotado. «Los griegos solo rechazaron todos los ataques de los bárbaros, y se volvieron á poner en camino para volver á ganar el Asia Menor por la Paflagonia con las reliquias de las tropas de Ciro. Pero Tisafernes, habiendo ganado los gefes de estas, y asesinado traidoramente á los generales griegos, que habia invitado á una conferencia, los diez mil, abandonados á sí mismos, comenzaron aquella memorable retirada, que Genofonte, uno de ellos, nos ha descrito. Esta retirada, que duró diez y seis meses, y que ejecutaron por una marcha de seiscientas leguas, por medio de desiertos, montañas y rios, teniendo incesantemente que luchar contra ejércitos ó poblaciones enemigas, comprueba altamente cuánta energía y fuerza de ánimo habian conservado los gregos á pesar de sus guerras civiles, y cuánto dominaba en este pueblo inteligente el espíritu de aventura.» Cuatro mil únicamente habian sobrevivido á tantos peligros; pero en vez de ir á gozar en su patria de los justos homenajes de la Grecia, se unieron á los lacedemonios, que hacian entonces la guerra á la Persia. El mismo Genofonte, el discípulo y el amigo de Sócrates, no se retiró entonces á su casita de Arcadia, sino que los condujo á Timbron.

UNIVERSIDAD DE HUELVA 2010

§. IV. **Espedicion de Timbron, de Dercíllidas y de Agesilas al Asia.**—1. Timbron habia sido enviado por Lacedemonia al Asia, sin temer las consecuencias de esta guerra. La retirada de los diez mil habia revelado al mundo la debilidad del imperio persa. Sus últimos dias se acercaban. Despues de esta primera espedicion, Esparta envió de nuevo y sucesivamente otras dos, la una al mando de Dercíllidas y la otra al de Agesilas. Timbron hizo poco notable en Asia; pero Dercíllidas sembró la division entre los sátrapas, hizo la paz con Tisafernes, consiguiendo asi apoderarse de las ciudades de la OElida y de la Troada, arrojó los tracios del Quersoneso y puso la península al abrigo de sus incursiones, encerrándola con una muralla.

Agesilas habia sido investido del mando del Asia por los manejos de Lisandro. Muerto Agis, hizo declarar ilegítimo su hijo, y que la corona recayese en su hermano Agesilas, que fue encargado de reemplazar á Dercíllidas. Acompañóle Lisandro con la esperanza de mandar en su nombre, no sospechando la energía y los talentos del hombre que queria tratar como su hechura. Pero Agesilas le hizo ver bien pronto que él queria y sabia ser el amo. El ambicioso Lisandro volvió á Esparta, donde intrigó contra aquel que tanto habia contribuido á hacer rey. Pero la guerra entre Tebas y Lacedemonia puso fin á sus intrigas, y Lisandro, enviado contra los beocios, se dejó sorprender y fue muerto en la refriega. Sin embargo, Agesilas continuaba sus triunfos en Asia. Despues de haber saqueado la Caria y la Frigia, dió á Tisafernes sobre las orillas del Pactolo una batalla, que se terminó con la derrota completa del sátrapa, que se vió forzado á retirarse á Sardes. Artagerges, instigado por su madre Parisatis, hizo quitar el gobierno á Tisafernes, que fue decapitado por su sucesor, el cual ajustó una tregua de seis meses con Agesilas. Este marchó contra Farnabazo, le batió y se hizo dueño de la mayor parte del Asia Menor; y cuando iba á ponerse en marcha para el Asia superior, recibió la órden de volver apresuradamente á la defensa de Esparta, atacada por una poderosa liga.

§. V. **La Grecia se liga contra Esparta.—Conon quita el imperio de la mar á los espartanos y levanta los muros de Atenas.**—1. Esparta no habia sido mas moderada que Atenas en su dominacion: su orgullo y avaricia enconaron los ánimos contra Esparta, como en otro tiempo contra Atenas. El oro de los persas consumó la obra: el ateniense Conon obtuvo fondos para equipar una armada. Al propio tiempo formóse contra ella una vasta confederacion entre Tesalía, Tebas, Corinto y Atenas. Tal fue la causa de la llamada de Agesilas; pero antes de su llegada tuvieron lugar algunos sucesos.

Los beocios batieron los de Focida en la Locrida. Luego reunidos los demas confederados intentaron, aunque inútilmente, sublevar el Peloponeso contra Esparta. Esta no pudo ver el enemigo tan cerca de sí sin batirle. Las

UNIVERSIDAD DE HUELVA 2010

márgenes del Nemeo fueron testigos de una sangrienta batalla. Felizmente para Esparta, Agesilas, siempre combatiendo y siempre vencedor, llegó á Beocia, y halló á los aliados cerca de Coronea. Una nueva y sangrienta batalla dejó aun la lucha indecisa.—Agesilas tuvo que retirarse á Delfosá curar sus heridas.

En el ínterin Esparta perdió el imperio de la mar. Conon y su colega el sátrapa Farnabazo destruyeron completamente cerca de Gnido la armada de Esparta, cuyas ciudades aliadas se separaron de su alianza. Conon siguió triunfante su marcha, llegó á Corinto, conferenció allí con el consejo de la liga, concluyó con ella un tratado de alianza y volvió al Asia.

Al siguiente año Conon, siempre al frente de la armada real persa, ancló en el puerto del Pireo, y levantó los muros de Atenas. Asi los tebanos como otras ciudades griegas enviaron trabajadores para auxiliarle en esta empresa.

§. VI. **Muerte de Conon.—Tratado de Antalcidas.**—1. Durante los seis años siguientes la guerra de tierra se concentró al rededor de Corinto sin ningun resultado positivo. Sin embargo, las escuadras atenienses, construidas con el oro de los persas, cubrian como en otro tiempo la mar Egea, y forzaban á las ciudades á prestarle de nuevo obediencia. Tiribazo, asustado del nuevo estado de Atenas, llamó á Conon á Sardes y lo hizo asesinar. Artagerges, que no habia hollado aun bastante á Esparta, desaprobó la conducta del sátrapa de Sardes y continuó favoreciendo á los atenienses. Estos reemplazaron á Conon por Trasíbulo, que tomó á Bisancio, Lesbos, Chio y Aspendas, pero que olvidando que era aliado de la Persia, taló el territorio de esta potencia en Asia y favoreció al rebelde Evágoras.

2. Artagerges dió entonces asenso á las proposiciones de Esparta, y concluyó con su enviado Antalcidas el famoso y humillante tratado que lleva el nombre del negociador.

El tratado de Antalcidas revela el verdadero genio de Esparta, la cual no tuvo nunca otro sentimiento que su propia fortuna.—Este tratado, en cuyas condiciones está escrita la vergüenza de Esparta, sacrificaba cobardemente los griegos del Asia, y proclamando al parecer la independencia de las demas ciudades griegas, les impedia el ligarse entre sí á fin de que pudiesen ser presa de Esparta, única que conserva su gran poder militar.

Num. 2.—LUCHA DE ESPARTA Y DE TEBAS (387–373).

§. I. **Esparta establece su dominacion en el Peloponeso.—Guerra de Olintia.**—1. ¿Qué hicieron los espartanos para mejor llegar á sus fines de dominacion?—2. ¿Qué hay de notable en la guerra de Olintia?

§. II. **Febidas se apodera de Tebas.—Pelopidas libra esta ciudad.** 1. ¿Cómo se apoderaron los espartanos de Tebas?—2. ¿Qué consecuencias tuvo este hecho y qué hizo Pelopidas para libertar á Tebas?

§. III. **Pelopidas y Epaminondas.**—1. Noticias de estos dos hombres.

UNIVERSIDAD DE HUELVA 2010

§. IV. **Guerra de Esparta contra Tebas.—Atenas se liga con los tebanos.—Batalla de Tegea.**—¿Qué hay de notable en estos acontecimientos?

§. V. **Atenas recobra el imperio de la mar.—Cabrias.—Timoteo.—Eficrates.**—¿Cómo recobró Atenas el imperio de la mar y qué hicieron Cabrias, Timoteo y Eficrates?

§. VI. **Dieta de Esparta.—Atenas y Esparta renuevan la paz de 387.—Nuevas hostilidades.—Batalla de Leutres.**—1. ¿Qué hay de notable en estos hechos?

§. VII. **Tebas busca inútilmente el apoyo de Atenas.—Lígase con Jason.**—1. ¿Qué hicieron los tebanos despues de la batalla de Leutres?—2. Noticias de Tesalia y motivo de la alianza de Jason con los tebanos.

§. VIII. **Conmociones en el Peloponeso.**—1. ¿Qué dió lugar á estas conmociones?

§. IX. **Primera invasion de los tebanos en el Peloponeso.**—1. ¿Qué hay de notable en este hecho?

§. X. **Segunda invasion de Epaminondas en el Peloponeso.—Tentativa de los arcadios.—Batalla sin lágrimas.**—1. ¿Cómo se verificaron estos hechos?

§. XI. **Intervencion de los tebanos en Tesalia y en Lacedemonia.** 1. ¿Cómo se verificaron estos hechos?

§. XII. **Embajada de los griegos cerca del Gran Rey.—Tercera invasion de Epaminondas en el Peloponeso.**—1. ¿Cómo tuvieron lugar estos acontecimientos?

§. XIII. **Muerte de Pelopidas.—Cuarta invasion de Epaminondas. Batalla de Mantinea.—Muerte de Epaminondas.**—1. ¿Cómo tuvieron lugar estos hechos?

§. I. **Esparta establece su dominacion en el Peloponeso.—Guerra de Olintia.**—1. «Los espartanos, para mejor llegar á sus fines, se encargaron de ser los ejecutores en toda la Grecia del tratado de Antalcidas.» En efecto, destruyen por todas partes las ligas y arrasan las murallas de las ciudades que les infundian algun respeto.

2. La ambicion de Esparta no reconocia límites; y no contenta con dominar en el Peloponeso, intenta la conquista de la Tracia y de sus colonias. Olintia era la primera ciudad de estas comarcas por su poder naciente: asi fue la primera que sintió el peso de la ambicion de Esparta. Endamidas fue encargado de esta empresa; pero fue batido y muerto. Teleutias, hermano de Agesilas, fue su sucesor, y tal era el terror que inspiraban los espartanos, que las ciudades se apresuraban á su paso á ofrecerle refuerzos; pero Olintia, aunque tuvo en un principio algunas ligeras pérdidas, consiguió con la muerte de Teleutias en una de sus acciones la derrota completa del ejército espartano, cuyos restos se refugiaron en las ciudades aliadas. «La guerra se hacia seria, y el honor de Esparta estaba en ella interesado. Asi en el año 380 fue enviado el rey Agesípolis á la cabeza de un ejército considerable; pero murió luego en una peregrinacion que hizo al templo de Apolo.» Su hermano Cleombroto le sucedió á título de rey, y Polibíades fue encargado de la guerra de Tracia. Entonces Olintia, estrechada de cerca, é

UNIVERSIDAD DE HUELVA 2010

impelida por el hambre, se vió obligada á ceder y á reconocer á los espartanos asi en paz como en guerra por sus señores y aliados.

§. II. **Febídas se apodera de Tebas.—Pelopidas libra esta ciudad.**—1. «Mientras que los negocios de los lacedemonios prosperaban asi en la Tracia, un acontecimiento de que acababa de ser teatro la Grecia central iba á complicar singularmente su situacion.» Al principio de la guerra contra Olintia, Febidas habia sido enviado á Tracia. A su paso por la Beocia acampó á alguna distancia de Tebas. Hallábase entonces esta ciudad dividida entre dos facciones, la aristocrática y la popular. Leontíade, gefe del partido aristocrático, instiga al general espartano á que se apodere de Tebas. Las mugeres celebraban entonces las Tesmoforias en la Cadmia, y los hombres no podian entrar en ella; ademas las calles estaban desiertas, porque era en verano y hora del medio dia. Leontíade, favorecido por todas estas circunstancias, condujo á Febidas y á su ejército á la ciudadela, asegurando asi el triunfo de la aristocracia. El polemarco Ismenias, gefe del partido democrático, fue puesto en prision, y sus amigos, en número de cuatrocientos, se refugiaron en Atenas. Esparta condenó, segun Plutarco, á una multa á Febidas; pero no retiró la guarnicion puesta por este en la ciudadela de Tebas.

2. Los partidarios de Leontíade fueron los amos de esta ciudad. Pelopidas era uno de los refugiados en Atenas. Epaminondas, cuya pobreza le ponia al abrigo de las sospechas, permaneció en Tebas, buscando un refugio contra la tiranía en el estudio de la filosofía: sin embargo, frecuentaba los Gimnasios y escitaba los jóvenes á sacudir el yugo de Lacedemonia. Por su parte Pelopidas en Atenas comunicaba á todos los desterrados el ardor por la libertad y el odio contra los tiranos de que estaba animado, concertando con ellos los medios de romper las cadenas de su patria. pelopidas á la cabeza de doce conjurados, segun Plutarco, ó Melon á la cabeza de seis, segun Genofonte, y de concierto con Fillidas, escribano de los polemarcos de Tebas, se introdujeron disfrazados en esta ciudad y fueron recibidos en casa de un tal Caron. El polemarco Arquias, que tenia algunas sospechas de la llegada de los desterrados, llamó á Coron; pero este supo tranquilizarle, y vino á anunciar á los conjurados que los polemarcos celebraban las Afrodicias y que Fillidas era el encargado de presidir la fiesta. Entonces los conjurados, disfrazados de mugeres, se introdujeron al anochecer en la fiesta y mataron á puñaladas á los tiranos. En seguida Fillidas con tres de ellos pasó á casa de Leontíade, que fue asesinado en su cama. Desde alli corrió á las prisiones y puso en libertad á los partidarios de la democracia y les dió armas. Se cuenta que Arquias recibió una carta de Atenas en que le advertian todo el plan de la conjuracion; pero embriagado con el festin, respondió sonriéndose al portador: «*Para mañana los negocios serios.*» Y colocó la carta debajo de su almohadon.

UNIVERSIDAD DE HUELVA 2010

Los conjurados, despues de haber asesinado á los polemarcos, llaman á los desterrados de Atenas é incitan á los ciudadanos á la libertad. Apodéranse de todas las armas. El pueblo se reune en tumulto. Epaminondas habla y hace proclamar á Pelopidas libertador de Tebas. Con el auxilio de los atenienses obligan á la guarnicion lacedemonia á abandonar la ciudadela.

§. III. **Pelopidas y Epaminondas.**—1. El hábil golpe de Pelopidas comenzó una serie de acontecimientos que, como dice Plutarco, rompieron las cadenas con que Esparta habia subyugado la Grecia.» Tebas, hasta entonces poco brillante en los anales de la historia, se declara de repente enemiga de la poderosa ciudad que domina en el Peloponeso y que hace temblar el resto de la Grecia. Tebas, aunque con una juventud robusta, es de escasos recursos para luchar contra el poder de Esparta. Sin embargo, felizmente para ella poseia entonces dos hombres de genio capaces de sostener esta desigual lucha. En efecto, el poderío de Tebas nace y muere con Epaminondas y Pelopidas. Estos dos hombres supieron inspirar sus sentimientos heroicos á sus conciudadanos y aliados. Por una feliz casualidad estos dos émulos estaban unidos con los vínculos de una estrecha amistad.

Pelopidas era uno de los mas ricos ciudadanos de Tebas, y empleaba su fortuna en socorrer á los hombres virtuosos é indigentes. Epaminondas fue el único qne no quiso aceptar sus beneficios. Pelopidas, admirando esta pobreza altiva, se hizo un deber en imitar la frugalidad de su amigo. Gustaba delos ejercicios corporales: era un brillante caballero y un atrevido cazador; en una palabra, Pelopidas era todo un hombre de accion: asi habia sabido formar la conspiracion que libertó á su patria.

Epaminondas era tan pobre como su amigo rico: gustaba del retiro, del estudio y de la filosofía. Habia tenido por maestro al pitágorico Lisis, y era tan avaro de aprender, que preferia la compañía de este viejo, triste y severo, á la de los jóvenes de su edad.» Sin embargo, queriendo formarse una educacion completa, tal como la entendian entonces los griegos, aprendió tambien á cantar, bailar y tocar la flauta. Era sumamente sobrio. La patria halló en este hombre su mas hábil defensor.

§. IV. **Guerra de Esparta contra Tebas.—Atenas se liga con los tebanos.—Batalla de Tegea.**—1. La toma de Cadmia y el restablecimiento del gobierno popular eran como una especie de declaracion de guerra á Esparta. Preparábase á ella en silencio.» Tebas estaba inquieta: hallábase sola y sin aliados. Atenas, aunque favoreciera la empresa de Pelopidas, castigó luego con pena de muerte los generales que tomaron parte en ella. Los tebanos acudieron pues á la astucia para ganarse á los atenienses. Sus emisarios empeñaron al general espartano, que se hallaba en Tespia, á que se apoderase por sorpresa del Pireo. En efecto, púsose en marcha de noche; pero fue reconocido, y tuvo que regresar á Tespia sin haber logrado su intento. La

UNIVERSIDAD DE HUELVA 2010

irritacion que esta noticia causó en Atenas decidió á esta ciudad á entrar en la alianza de Tebas.

Sin embargo, Agesilas comenzó la guerra penetrando en Beocia y llevándolo todo á fuego y sangre hasta las puertas de la misma Tebas. Pero aqui se detuvieron sus hazañas, y se retiró á Tespia, desde donde volvió á Esparta. Febidas, que continuó encargado de la guerra, fue muerto en Tanagro por mano del mismo Pelopidas, que persiguió su ejército hasta encerrarlo en Tespia.

Agesilas volvió de nuevo á Beocia, y asoló sus campiñas como en su primera invasion. Sin embargo, Atenas, fiel á su nueva alianza, envió un refuerzo á los tebanos á las órdenes de Cabrias, que hizo por una hábil maniobra retirar á Agesilas en una de las acciones que casi tenia ganada cerca de Tebas.

Pelopidas comprendió que era llegado el tiempo de arrojar los espartanos de la Beocia. Conduce pues su batallon sagrado, compuesto de la mas valerosa juventud tebana, al encuentro de los lacedemonios, que habian salido de Orcomena. Al llegar á Tegira grita uno de sus soldados: «*Hemos caido en las manos de los espartanos.—¿Y por qué no ellos en las nuestras?*» replicó tranquilamente el general. Dispone en seguida la batalla, comiénzase el ataque, y los espartanos huyen por primera vez delante de las tropas de Pelopidas. Un trofeo erigido por este general dió testimonio de la victoria de Tegea, que fue como el preludio de la de Leutres.

§. V. **Atenas recobra el imperio de la mar.—Cabrias.—Timoteo.—Eficrates.**—Algun tiempo despues de esta victoria llegó Cleombroto; pero no pudo pasar el Citeron, guardado por los aliados de Atenas. A su regreso los de Esparta se quejaron de la lentitud de la guerra, y propusieron el equipo de una escuadra que terminase con la de Atenas y se apoderase de esta ciudad. En efecto, poco tiempo despues los espartanos pusieron en la mar toda su marina con este objeto. Cabrias sin embargo le presentó la batalla delante de Naxos, y los espartanos fueron derrotados. Focion, que mandaba el ala izquierda de los atenienses, tuvo la mayor parte en la victoria. Timoteo se dió en seguida á la vela para la Laconia, donde destruyó el resto de la marina del Peloponeso, sometió la isla de Corcira, y se proporcionó la alianza del Epiro, la Acarnania y de toda la costa.

A Timoteo le sucedió Eficrates, el mejor general de Atenas, que libertó á Corcira y recorrió las islas próximas y todo el litoral, de donde sacó un botin considerable.

§. VI. **Dieta de Esparta.—Atenas y Esparta renuevan la paz de 387.—Nuevas hostilidades.—Batalla de Leutres.**—1. «Mientras que Atenas recobraba asi el imperio de la mar, Tebas se engrandecia tambien por su parte.» Tespia y Platea habian caido en su poder.

En el ínterin Esparta reunió en su seno un congreso de todos los pueblos

UNIVERSIDAD DE HUELVA 2010

de la Grecia. Esparta y Atenas se entendieron desde luego, y reconocieron la paz de 387.

Epaminondas era el enviado de Tebas; pero Agesilas en los primeros altercados hizo borrar del tratado el nombre de los tebanos: asi la guerra iba de nuevo á renacer.

Los espartanos comenzaron las hostilidades; y el rey Cleombroto entró en la Beocia al mando de veinte y cuatro mil hombres, y se dirige á Leutres. Los tebanos estaban acampados á poca distancia sobre una altura. El ejército lacedemonio estaba dividido en dos cuerpos, mandado el uno por Cleombroto y el otro por Arquidamo. Los tebanos tenian á su cabeza á Pelopidas y Epaminondas. El 3 de julio de 371 comenzó el combate. Todo cede á la firmeza y valor de Epaminondas y á la impetuosidad de Pelopidas. La derrota fue completa, y los Tebanos quedaron dueños del campo de sus enemigos.» Este desastre concluyó de desanimar á los aliados de Esparta, que ya antes seguian de mala gana las armas de Lacedemonia.

§. VII. **Tebas busca inútilmente el apoyo de Atenas.—Lígase con Jason, rey de los tesalios.**—1. Los tebanos despues de la victoria de Leutres enviaron diputados á Atenas para pretender su alianza; pero los atenienses, celosos de este nuevo é intruso poder, rehusaron romper el tratado formado con Esparta.

2. La Tesalía, despues de haber sido por largo tiempo desgarrada por las divisiones intestinas, acababa de ver levantarse un hombre, que si hubiera vivido mas tiempo, le hubiera quizá devuelto la supremacía de que gozó en la primitiva Helada: este hombre era Jason. Su ambicion y sus talentos le hicieron gefe de Teres, se habia hecho coronar rey de Tesalía, habia sometido las belicosas tribus de la Tracia, hecho temblar la Macedonia, hecho reconocer al Epiro su poder y conseguido que su dominacion se estendiese desde el golfo Termaico hasta las playas del Adriático. En la época de la batalla de Leutres se hallaba Jason en guerra con los de Focida. Los tebanos se dirigieron á él á fin de tenerle por auxiliar. Acogió su demanda, y vino á reunírseles con un cuerpo de tropas. Muy pronto se presentó la ocasion de una nueva batalla; pero Jason les persuade no esponerse al peligro de malograr la victoria de Leutres y los espartanos salieron de Beocia.

Sin embargo, esta alianza no fue de gran duracion, pues Jason murió muy pronto asesinado, y con él percieron su imperio y sus proyectos.

§. VIII. **Conmociones en el Peloponeso.**—1. «Mientras que estos sucesos tenian lugar en el norte de la Grecia, los atenienses habian aprovechado el momento favorable para hacer observar el tratado de Antalcidas, que entonces les convenia. Asi casi todas las ciudades griegas enviaron diputados á Atenas para prestar sumision al tratado y á los decretos de los atenienses.

Decretada la autonomia de las ciudades, muy pronto se vieron presa de

UNIVERSIDAD DE HUELVA 2010

las facciones intestinas que por do quiera pulularon. Argos vió perecer diez mil de sus ciudadanos: Tegea contó mil y cuatrocientos de los suyos desterrados.

Mantinea quiso reedificar sus muros á pesar de la oposicion de Lacedemonia. En Tegea se estableció una dieta general cuyas decisiones sirviesen de leyes para toda la Arcadia. Los espartanos enviaron á Agesilas contra los revolucionarios de Tegea, que supieron evitar por de pronto el combate. En esto llegaron los de Tebas, que habian prometido su auxilio á los arcadios.

§. IX. **Primera invasion de los tebanos en el Peloponeso.**— 1. Epaminondas y Pelopidas entraron en el Peloponeso á la cabeza de setenta mil griegos, entre los cuales se contaban únicamente siete mil tebanos.

A consecuencia de las noticias del estado de las fuerzas de Esparta, este ejército penetró en la Sciritida por Caries, mientras que los arcadios penetraban por Ios en el mismo punto, y sin pasar la parte vadeable del Eurotas que conducia á Esparta, dejaron este rio á su derecha, incendiando las casas mas ricas y talando todos los puntos por donde pasaron. Finalmente, atravesando el Eurotas, llegaron un dia hasta el Hipodromo y al templo de Neptuno. La confusion reinó entonces en Esparta: las mugeres, que jamás habian visto al enemigo, corrian por toda la ciudad; y el humo que se elevaba de las casas quemadas por los enemigos contribuia tambien á aumentar el espanto. Agesilas necesitó emplear todo su valor y agilidad para detener á los lacedemonios y reanimarlos. En esto una sedicion interior vino á complicar la situacion de Esparta. La prudencia de Agesilas triunfó tambien de este nuevo peligro.

Resolvióse enviar diputados á Atenas para pedir su auxilio. Los atenienses, despues de una larga deliberacion, resolvieron enviar todas las fuerzas de la república al socorro de Esparta. Ificrates fue elegido general.

Sin embargo, parte de los enemigos que devastaban la Laconia se habian retirado; y Epaminondas, despues de haber hecho de la Arcadia y de la Mesenia dos estados independientes, y establecer los centros de sus gobiernos en Megalópolis y en Mesenia, se retiró tambien á causa de la falta de víveres y de lo crudo de la estacion.

Sin embargo, Epaminondas, de regreso á su patria, esperimentó la ingratitud de sus conciudadanos y la inconstancia del favor popular. Acusósele de haber conservado el mando contra las órdenes de la república; pero despues de haberse justificado con energía fue absuelto.

§. X. **Segunda invasion de Epaminondas en el Peloponeso.—Tentativa de los arcadios.—Batalla sin lágrimas.**—1. La llegada de Ificrates al norte del Peloponeso habia sin duda contribuido mucho á la retirada de Epaminondas, y por consiguiente á la salvacion de Esparta.

UNIVERSIDAD DE HUELVA 2010

Dionisio de Siracusa y Artagerges le ofrecieron tambien por esta época sus socorros.

Sin embargo, los pueblos del Peloponeso que habian tomado las armas contra esta república no entendian de dejarlas hasta conseguir la total ruina de Esparta. Atacáronla en sus aliados, y saquearon toda la Laconia. Epaminondas apareció por segunda vez en el territorio de Esparta. Emprendió primero sus hostilidades contra Corinto, y al fin se retiró á la Beocia sin conseguir nada importante.

No obstante, los aliados del Peloponeso no se desanimaron, y continuaron la guerra contra Lacedemonia. En esto llegaron los socorros que le fueran prometidos, y en las colinas inmediatas á Midea se dió la batalla que se tituló *sin lágrimas*, porque en ella no fue muerto ningun espartano. Esparta celebró con grande alegría esta victoria, lo que prueba la decadencia á que habia llegado.

§. XI. **Intervencion de los tebanos en Tesalía y en Lacedemonia.**— 1. «Despues de la muerte de Jason, rey de Tesalía, y de la de sus hermanos, Alejandro de Feres se habia apoderado del poder. No contento con sus posesiones, ambicionaba aun las de la Tesalía entera. Las ciudades de esta comarca solicitaron la proteccion de Tebas. Pelopidas partió con un ejército, y libertó á Larisa. Llamado en seguida á Macedonia para restablecer la paz entre Ptolomeo y Alejandro, se declaró por este, llamó á los desterrados y recibió por rehenes á Felipo, hijo del nuevo rey, que enviado á Tebas, tomó por modelo las virtudes de Epaminondas. Pero libre Ptolomeo, asesinó á su hermano Alejandro. Pelopidas partió de nuevo á Macedonia y fue hecho prisionero cerca de Farsalia. Epaminondas, que á despecho del pueblo fue elegido general por las tropas, libertó á su amigo.

§. XII. **Embajada de los griegos cerca del Gran Rey.—Tercera invasion de Epaminondas en el Peloponeso.**—1. Tebas, desembarazada de los negocios de Tesalía y Macedonia, pensó en afirmar su poder. Al efecto envió una embajada á Artagerges, rey de Persia. Pelopidas fue electo embajador. La Arcadia, la Elida, Lacedemonia y Atenas enviaron tambien los suyos. Pero Pelopidas, precedido por la fama de la victoria de Leutres, contentó el orgullo del rey de Persia, que le otorgó cuanto quiso. Estipulóse pues que se propondria en nombre de Artagerges una paz general, de que los tebanos serian árbitros; que Mecenas conservaria su independencia y que los atenienses retirarian sus buques.

Pelopidas regresó en seguida cargado de presentes. Los tebanos convocaron en seguida una dieta que debia presidir un persa delegado de Artagerges para leer el tratado ajustado con él. Los tebanos exigieron en este congreso que se prestase juramento á ellos y al rey. En seguida enviáronse diputados por toda la Grecia para hacer obedecer el tratado de alianza con

UNIVERSIDAD DE HUELVA 2010

la Persia; pero Corinto y otras muchas ciudades se resistieron, y la pretendida dominacion de Tebas se desvaneció.

Sin embargo, Epaminondas penetró en la Acaya, y la hizo entrar en sus miras, aunque por poco tiempo, pues el partido aristocrático, habiendo escalado el poder, se echó enteramente en brazos de los lacedemonios.

En esto la Arcadia continuó haciendo la guerra á los de Acaya y la Elida; pero algunos reveses le obligaron á acudir de nuevo á Tebas; y aunque pudieron por fin entenderse, Pelopidas, que no le acomodaba esta paz, se decidió á invadir por tercera vez el Peloponeso.

§. XIII. **Muerte de Pelopidas.—Cuarta invasion de Epaminondas.—Batalla de Mantinea.—Muerte de Epaminondas.**—1. Epaminondas en esta tercera invasion se hallaba solo: su amigo y compañero de trabajos habia perecido. Solicitado por los tesalianos contra Alejandro, Pelopidas habia hallado la muerte cerca de Farsalia. Los tebanos vengaron su muerte enviando un nuevo ejército contra Alejandro, que murió él mismo asesinado por sus cuñados, instigados por su esposa.

Epaminondas no habia podido vengar por sí propio á su amigo, porque se hallaba entonces ocupado en la formacion de una marina, y en conseguir los auxilios de Rodas, Chio y Bisancio, á despecho de Atenas, á cuya escuadra obligó á la retirada.

Sin embargo, Epaminondas sintió la necesidad de volver al Peloponeso, que habia abandonado con el objeto que acabamos de indicar. En efecto, Esparta le vió por cuarta vez en este territorio, y vino á acampar cerca de Mantinea.

Agesilas marchó en seguida con todas sus fuerzas al socorro de esta plaza. Esta noticia hizo nacer en Epaminondas un proyecto audaz. En efecto, abandonando la Arcadia, se dirige contra Lacedemonia, «que hubiera tomado, dice Genofonte, como un nido de pájaros, si Agesilas, informado á tiempo, no hubiese volado á socorrerla. Otros auxilios llegaron tambien entonces, y el general tebano tuvo que retirarse apresuradamente á Tegea. Pero nuevos socorros llegaron por todas partes á los lacedemonios, y solo una victoria podia salvar á los tebanos. Epaminondas sigue su marcha por unas alturas, y al llegar á Mantinea pone su ejército en batalla. Empéñase la accion, y cuando ya los enemigos huian delante de las fuerzas tebanas, Epaminondas fue mortalmente herido, y trasportado á su tienda, no permitió que le quitasen el hierro de su herida hasta saber el éxito de la batalla; mas luego que le dijeron que los tebanos triunfaban: «*Bien, dijo, ya es tiempo que muera.*» Los que le rodeaban sentian que no dejase posteridad. «*Sin embargo, dijo, dejo dos hijas inmortales: la victoria de Leutres y de Mantinea.*»

Pero los tebanos habian perdido lo que podia hacerles la victoria provechosa, y terminar la ruina de Esparta. El poder de Tebas no sobrevivió á

UNIVERSIDAD DE HUELVA 2010

Epaminondas. Esta ciudad tuvo al menos el mérito de sentirlo, y aceptó la paz general, que fue entonces propuesta bajo la mediacion de Artagerges.»

Num. 3.—LA PERSIA DESDE EL TRATADO DE ANTALCIDAS HASTA LA INVASION DE ALEJANDRO (387-334).

§. I. **Primera guerra contra Evágoras.—Rebelion de Gao y de Acoris.**—1. ¿Que hay de notable en estos hechos?

§. II. **Insurreccion de los sátrapas del Asia Menor.—Datamo.—Reomitres**—1. ¿Quiénes fueron estos y qué parte tomaron en la insurreccion?

§. III. **Guerra contra el Egipto.—Muerte de Agesilas.—Muerte de Artagerges.**—1. ¿Qué hay de notable en estos acontecimientos?

§. IV. **Artagerges III.—Rebelion y sumision de la Fenicia, de Chipre y del Egipto.—Arés.—Darío Codomano.**—1. Reseña histórica de estas épocas.

§. I. **Primera guerra contra Evágoras.—Rebelion de Gao y de Acoris.—Guerra contra los caduseos.**—1. «Desde el tratado que habia devuelto á los persas el Asia Menor, con las islas de Chipre y Clazomeno, el poder siempre creciente de Tebas y sus guerras con Esparta habian puesto á la Persia al abrigo de los ataques de Lacedemonia.» Artagerges quiso aprovecharse de esta época de bonanza para recobrar la isla de Chipre, que el griego Evágoras mandaba. Tenia fija su residencia en Salamina, que habia convertido en la ciudad mas floreciente de la isla. Tirabazo y Oronte recorrieron esta, y obligaron á Evágoras á encerrarse en los muros de la capital; pero la discordia que se mezcló entre los dos generales persas hizo conseguir á Evágoras una paz que no esperaba, por la cual se le concedió la posesion de Salamina mediante un tributo.

Acoris, rey de Egipto, se habia insurreccionado contra la Persia y servido á Evágoras en sus primeras empresas. Gao, yerno de Tirabazo, se insurreccionó tambien contra Artagerges é hizo alianza con Acoris.

Por este mismo tiempo Artagerges emprendió una espedicion contra los caduseos.

§. II. **Insurreccion de los sátrapas del Asia Menor.—Datamo. Reomitres.**—«En el año de 362 los pueblos que habitaban la costa del Asia se insurreccionaron contra los persas, y los sátrapas y generales que mandaban en estos paises marítimos, siguiendo su ejemplo, se declararon enemigos de Artagerges.» Entre ellos los mas notables eran Ariobarzano, sátrapa de Frigia; Mausoleo, soberano de Caria; Oronte, sátrapa de Misia, y Antofradates, sátrapa de Lidia.

Oronte fue elegido gefe de los rebeldes; pero se vendió traidoramente, entregando al rey un gran número de ciudades.

En Capadocia pasaba una escena semejante. Artabazo, general del rey, fue encargado de batir á Datamo, sátrapa de dicha comarca. Mitrobarzano, deudo del sátrapa, para hacerse un mérito con el rey trató de venderle. Sin

UNIVERSIDAD DE HUELVA 2010

embargo, Artabazo, sospechando de esta defeccion, dió orden de atacarle Datamo por su parte dió la misma órden. Este quedó vencedor; pero Artagerges le hizo asesinar.

Mientras que estos acontecimientos tenian lugar, Reomitres, enviado por los rebeldes á Egipto, volvia al Asia, y llamando á su lado varios de los gefes rebeldes, les cargó de cadenas y les envió á Artagerges, por cuyo medio obtuvo su perdon.

§. III. **Guerra contra el Egipto.—Muerte de Agesilas.—Muerte de Artagerges.**—1. Este fue menos dichoso del lado del Egipto. Acoris habia sabido prepararse contra la Persia. Sin embargo, Artagerges vió contraer una alianza entre Farnabazo é Ificrates. Este, despues de varios lances y hechos de guerra, queria marchar directamente contra Menfis; pero el general persa no quiso seguir el parecer de su colega el general griego, siendo consecuencia de este desacierto el verse rodeado del ejército egipcio y amenazado por la inundacion periódica del Nilo. Ificrates se embarcó en secreto para Atenas: Farnabazo se vió obligado á evacuar el Egipto.

Cuando, algunos años despues, los sátrapas que hemos nombrado se rebelaron contra Artagerges, Tacos, que reinaba entonces en Egipto, sostuvo á los rebeldes, y tomó la ofensiva auxiliado por los espartanos, que le enviaron por general al viejo Agesilas. Pero Nectanebo, hijo de Tacos, se rebela contra su padre: Agesilas tomó su partido, y Tacos se entrega á los persas. Estos intentaron, aunque inútilmente, restablecerle en el trono, porque Agesilas en dos victorias consecutivas afirmó en él á Nectanebo. De regreso á Esparta una tempestad le arrojó sobre la costa desierta de la Libia, donde halló el término de su gloriosa carrera á los ochenta y cuatro años de edad (362).

Artagerges murió en el mismo año cuando contaba noventa y cuatro.

§. IV. **Artagerges III Oco.—Rebelion y sumision de la Fenicia, de la isla de Chipre y del Egipto.—Arsés.—Darío Codomano.**—1. Oco subió al trono, no solo por la muerte de su padre, sino por la de tres de sus hermanos. Sin embargo, no creyéndose tranquilo mientras exista un solo vástago de la familia real, inmola á sus terrores y ambicion ochenta víctimas. Comenzó su reinado por una guerra contra los caduseos, y debió la victoria á Codomano. Artabazo se rebela de nuevo en el Asia Menor; pero se ve forzado á refugiarse en Macedonia.

Sin embargo, el Egipto, Chipre y la Fenicia levantan el estandarte de la rebelion. Artagerges se decide á atacarles en persona. Al efecto reunió en Babilonia un ejército considerable, y marchó contra la Fenicia. Al propio tiempo ocho mil mercenarios griegos, mandados por el ateniense Focion, y enviados por el monarca de Caria, hacen volver á entrar en la sumision á los de Chipre.

Por fin el rey llega delante de Sidon: la traicion de Menter de Rodas la

UNIVERSIDAD DE HUELVA 2010

puso en sus manos. El rey la hizo incendiar, y cuarenta mil habitantes fueron presa de las llamas. Este terrible ejemplo hizo doblar la cerviz á las demas ciudades fenicias.

Oco pasó luego al Egipto, donde reinaba á la sazon Nectanebo II, cuya impericia causó la pérdida de la batalla que se dió cerca de Pelusa. Entonces Nectanebo se refugió á Menfis; pero se vió forzado á abdicar la corona y á fugarse á la Etiopía con sus tesoros. El imperio persa recobró el Egipto.

Tan prósperos sucesos fueron debidos en gran parte á Menter y al eunuco Bagoas. Artagerges les recompensó dando al primero el mando de las provincias del Asia Menor, y al segundo las satrapías de la Alta Asia. Bagoas adquirió tal preponderancia, que fue el verdadero amo del imperio Oco fue envenenado de su órden.

Bagoas colocó en el trono á Arsés hijo menor del rey, que tambien hizo asesinar á sus hijos.

Bagoas dió entonces la corona á su amigo Codomano, nieto de un hermano de Oco.

El nuevo monarca tomó el nombre de Darío.—Su primer acto fue quitar la vida al asesino de su familia.

Darío era digno del imperio por su valor, y subió al trono de Persia en el mismo año que Alejandro subia al de Macedonia.

SECCION VIII.—MONARQUÍA MACEDONIA.

NUM. 1.-HISTORIA DE LA MACEDONIA DESDE LOS TIEMPOS HEROICOS HASTA FELIPO II.

§. I. **Bosquejo geográfico.—Primeros habitantes de la Macedonia.**—1. Idea de la Macedonia.—2. ¿Es fácil distinguir los diversos elementos de que se componia la antigua monarquia de Macedonia?

§. II. **Desde Carano hasta Alejandro I.**—1. ¿Que acontecimientos tuvieron lugar en Macedonia durante esta época?

§. III. **Reyes de Macedonia desde Alejandro I á Felipo II.**—1. Reseña histórica de la Macedonia durante esta época.

§. I. **Bosquejo geográfico.—Primeros habitantes de la Macedonia.**—1. «Mientras que los tebanos arrebataban á Esparta su poder y perecian ellos mismos en el seno de la victoria, como Epaminondas en Mantinea; mientras que la Persia, enervada y moribunda se agitaba, por decirlo asi, entre sus últimas convulsiones, un nuevo estado aparecia en la escena para representar un papel brillante y terrible, para reunir la Grecia y el oriente, y hacer por todás partes ruinas. Este estado era la Macedonia.

La conformacion de esta comarca esplica el aislamiento en que ha permanecido siempre. Rodéanla montañas por el nordeste, oeste y sudoeste, y toda ella presenta un vasto anfiteatro formado por las mesas que en esca-

UNIVERSIDAD DE HUELVA 2010

lones termina en la mar, dentro de la cual forma entre el golfo Termaico y el Estrimónico una península terminada en tres promontorios, de los cuales el principal es el Atos. El rio mas considerable de esta comarca es el Estrimon, que quiere decir rio por escelencia. Al otro estremo de la Macedonia, esto es, al noroeste, se halla la ciudad de Escopia, llave de este pais durante el bajo imperio. Próximamente en el centro está situada Edeso, su antigua capital; mas abajo, y no lejos de la mar, Pela, ciudad de Felipo y de Alejandro; en la playa, Tesalónica, colocada en el fondo de su golfo como sobre un anfiteatro; finalmente, del otro lado de la península Calquídica la colonia ateniense de Amfípolis, y en la misma península, Olintia.

2. No es fácil distinguir los diversos elementos de que se componia la antigua poblacion de Macedonia. Si seguimos la induccion histórica, parece verosímil que en la época en que las tribus helénicas se adelantaron hácia el sur de la Grecia, una de ellas permaneció en este pais, tan bien circunscrito de todas partes.

§. II. **Desde Carano hasta Alejandro I.**—1. Parece que Carano, gefe de una de las tribus heraclidas, vino á establecerse en la comarca que en aquella época se llamaba Euratia, y mas tarde tomó el nombre de Macedonia. Esta débil colonia hubiera sido presa de las tribus bárbaras que la rodeaban si la prudencia de Carano no hubiese sabido ganarse su amistad. Sus sucesores imitaron su ejemplo, y asi su pequeño estado fue ensanchándose y amalgamando las tribus que le rodeaban, que con el tiempo formaron un cuerpo de nacion con el nombre de Macedonia. Entre los sucesores de Carano, merecen únicamente mencionarse Perdicas, que Tucídides mira como el verdadero fundador de la monarquía, y Amintas I, que se vió obligado á pagar tributo á la Persia.

§. III. **Reyes de Macedonia desde Alejandro I á Felipo II.**—1. Alejandro I fue el sucesor de Amintas, que tuvo una parte importante y honrosa en los negocios de la Grecia y de la Persia, y que supo ademas ensanchar los límites de su reino.

Perdicas II, su sucesor, se vió complicado en la guerra del Peloponeso y amenazado en sus estados por Sitalces; pero supo apartar con su prudencia todos los peligros y conservar intacta la herencia paterna.

Su muerte dió el trono de Macedonia á Arquelao I, que desplegó una política ilustrada, mucho mas útil á su reino que el valor de Alejandro y la astucia de Perdicas. En efecto, hizo construir diversas carreteras que atravesaban toda la Macedonia, haciendo de esta suerte circular la vida y el movimiento entre las ciudades de este pais, que vegetaban aisladas por falta de medios de comunicacion. Ademas edificó fortalezas en las fronteras y en los puntos mas ventajosamente situados. Formó arsenales y creó y disciplinó un cuerpo considerable de caballería. La agricultura y las artes recibieron tambien un vigoroso impulso durante esta época de bonanza y paz. Sin embargo,

UNIVERSIDAD DE HUELVA 2010

este príncipe quiso minorar los privilegios de una nobleza bárbara, y murió asesinado por ella.

Al reino brillante de Arquelao sucede un período lleno de crímenes y calamidades. Durante cuarenta años, las usurpaciones, los asesinatos y las guerras civiles ensangrentaron el trono: todos los príncipes de la sangre, devorados del deseo de reinar, buscan para llegar á este objeto la asistencia de los tracios, de los ilirios, de los tesalios, de la liga olintia, de Atenas, de Esparta y de Tebas, y cada una de estas potencias se esfuerza por convertir en su provecho propio las disensiones del pais. No obstante, el cetro se mantiene siempre en la familia de Hércules.

Por medio de estas convulsiones llegó el trono de Macedonia á Perdicas III siendo aun niño. Su madre Eurídice, princesa que distinguia un espíritu atrevido y su belleza, obtuvo para lograrlo el auxilio del general ateniense Ifícrates. Sin embargo, Ptolomeo, su hermano natural, logró apoderarsede la soberanía por algun tiempo, aunque Pelopidas hizo devolver la corona á Perdicas, que murió en una accion contra los ilirios.

Num. 2.—FELIPO II.

§. I. **Educacion de Felipo.**—1. ¿Qué hay de notable en ella?

§. II. **Primeros triunfos de Felipo.—Es declarado rey.—Reformas.**—1. ¿Cómo se presentó Felipo en Macedonia y su declaracion de rey.—2. ¿Qué reformas hizo?

§. III. **Guerras contra los peonios y los ilirios.—Lucha de Atenas contra Felipo.—Guerra social.**—1. Breve reseña de estos hechos.

§. IV. **Conquistas en Tracia.—Intervencion de Felipo en la Tesalia.**—1. Idea de estos hechos.

§. V. **Principio de la guerra sagrada.**—1. ¿Qué hay de notable en este hecho?

§. VI. **Nuevas adquisiciones de Felipo en Tracia.—Toma de Metone.—Continuacion de la guerra sagrada.—Toma de Olintia.—Paz con Atenas.**—1. Idea de estos hechos.

§. VII. **Felipo se apodera de las Termópilas.—Fin de la guerra sagrada.—Invasion de Felipo en el Peloponeso.**—1. Reseña histórica de estos hechos.

§. VIII. **Guerra contra Atenas.—Batalla de Queronea.—Felipo es nombrado generalísimo de los griegos contra los persas.**—1. Reseña histórica de estos acontecimientos.

§. I. **Educacion de Felipo.**—1. Felipo, conducido á Tebas en rehenes, habia vivido en esta ciudad desde la edad de quince años con la familia y bajó la direccion de Epaminondas. Es probable que Felipo hubiese seguido al héroe tebano en varias de sus espediciones militares. Parece tambien fuera de toda duda que visitó varias repúblicas, instruyéndose asi en la constitucion de los pueblos y sus costumbres. En Atenas frecuentó y tuvo íntimo trato con Platon, Sócrates y Aristóteles.

UNIVERSIDAD DE HUELVA 2010

Tal fue la educacion de Felipo, que á la edad de veinte y cuatro años partió para Macedonia á reclamar para Amintas la corona que debia él mismo recibir.

§. II. **Primeros triunfos de Felipo.—Es declarado rey.—Reformas.**—1. Felipo se presentó en Macedonia como el gefe del partido nacional, á cuyo alrededor vinieron á agruparse todos los amantes de la integridad del territorio. Los grandes reunidos en Egea le declararon rey. Por medio del dinero hizo volver á sus montañas á los ilirios y peonios, y quitó el apoyo del rey de Tracia á Pausanias, su competidor. Restábale desembarazarse de otro competidor, Argeo, y de los atenienses que le auxiliaban. La batalla de Edeso le allanó ambos obstáculos. Argeo fue derrotado en ella, y los trescientos atenienses que hizo prisioneros, tratados con toda consideracion, y conducidos por su cuenta á Atenas, le facilitaron los medios de conseguir la amistad de esta república.

2. El poderío de los nobles le inquietaba: atacarlos de frente no era prudencia: asi acudió á la astucia. Creó un batallon compuesto de los hijos de los mas distinguidos, que llamó los *compañeros del rey*, destinados á velar por su persona y á acompañarle en la caza y en los combates. El pertenecer á este cuerpo era un título honroso, y todos se apresuraron á alistar en él voluntariamente á sus hijos, no preveyendo que colocados estos en las manos del rey le servian como de rehenes de su fidelidad.

§. III. **Guerra contra los peonios y los ilirios.—Lucha de Atenas contra Felipo.—Guerra social.**—1. Felipo reformó igualmente la milicia. El ejército macedonio recibió una organizacion que le aseguró la victoria hasta el dia en que la *falange* tuvo que batirse con la legion romana.

Asegurado asi Felipo en el trono, trató de vengarse á su vez de los que habian talado la Macedonia. Los peonios y los ilirios se vieron forzados despues de una reñida lucha á cederle parte de su teritorio.

Libre entonces de toda inquietud por la parte del este y del oeste, vuelve los ojos hácia las ciudades griegas que le impedian llegar hasta la mar, y aqui comienza la lucha ya abierta, ya oculta, de Felipo y de los atenienses.

Estos se ballaban envueltos por entonces en la guerra social, que tuvo por resultado la independencia de las ciudades sujetas á Atenas.

Felipo dirigió sus primeros esfuerzos contra Amfípolis, que quedó en su poder.

§. IV. **Conquistas en Tracia.—Intervencion de Felipo en la Tesalia.**—1. Felipo continuó sus conquistas hácia la Tracia. Felipo queria tambien obtener á Bisancio y las Termópilas. Al efecto se aproximó á la Tesalía. Esta comarca se hallaba entonces envuelta en terribles revoluciones. La intervencion de Felipo puso en paz á los tesalianos, que reconocidos á sus servicios le concedieron varias rentas, le abrieron sus puertos y le permitieron servirse de sus astilleros.

UNIVERSIDAD DE HUELVA 2009

Terminada esta importante operacion, Felipo volvió á Macedonia y pasó un año en fiestas en celebracion de su enlace con Olintias, hija del rey de Epiro. Esta inaccion produjo la insurrecion de la Peonía, la Iliria y la Tracia, sus tributarias. Parmenion, su mejor general, redujo la Iliria, y el mismo Felipo sometió la Peonía y la Tracia.

Al volver de esta espedicion, tres mensajeros con muy cortos intervalos vinieron á participarle la sumision de la Iliria, el haber ganado el premio en los juegos olímpicos, y haber nacido su hijo el Grande Alejandro.

Entonces escribió á Aristóteles esta carta: «Sabe que acaba de nacerme un hijo, y yo no doy gracias á los dioses tanto por el nacimimento de este niño, sino porque hubiese acaecido durante tu vida. Espero que, educado é instruido por tí, será digno de mí y de mi imperio.»

§. V. **Principio de la guerra sagrada.**—1. El consejo anfitriónico, que habia sido reducido á los solos asuntos religiosos en los tiempos en que Esparta y Atenas dominaban la Grecia, recobró alguna autoridad cuando estas ciudades cayeron en decadencia.

En tiempo de Solon el territorio de Crisa y Cirra habia sido dado al templo de Apolo por consecuencia de la primera guerra sagrada, y se habia condenado á una eterna esterilidad. Pero los de Focida, no respetando este decreto, sembraron los campos crisios. El consejo les impuso una multa. Los focidios se apoderaron del templo de Apolo. Los beocios sostenian la guerra, y ambos pueblos daban la muerte á sus prisioneros. Felipo con motivo de su espedicion á Tesalía empezó á mezclarse en los negocios de Focida; pero por entonces regresó á Macedonia, donde le llamaban negocios mas importantes.

§. VI. **Nuevas adquisiciones de Felipo en Tracia.—Toma de Metone.—Continuacion de la guerra sagrada.—Toma de Olintia.—Paz con Atenas.**—1. Revoluciones dinásticas en Tracia dieron á Atenas el Quersoneso tracio, y á Felipo Metone y Pagaso, ciudades de la misma comarca.

Pero los focidios, dirigidos por Onomarco, vinieron á caer sobre la Tesalía. Felipo vino como auxiliar de esta, y consiguió derrotar completamente al ejército invasor de los focidios. Sin embargo, no prosiguió conduciendo sus armas contra estos, porque no convenia á sus proyectos por entonces la conquista de la Focida. Contentóse pues con dejar algunas guarniciones en la Tesalía, y finalmente poco tiempo despues intentó apoderarse de las Termópilas; pero las halló ocupadas por un ejército ateniense. Felipo suspendió pues por algun tiempo sus proyectos. Retirado á Pela, su capital, se rodeó de artistas hábiles, y parecia haber olvidado su ambicion.

No obstante, Felipo dirigió poco tiempo despues sus armas y sus intrigas contra la Eubea. Por fortuna el ateniense Focion, cuya gravedad, pobreza y desinterés parecian muy graciosos á los atenienses de su época, supo

UNIVERSIDAD DE HUELVA 2010

oponerse con vigor á Felipo. En esta guerra tomaron parte Demóstenes y Esquines. Pero parece que Demóstenes era mejor orador que general, y que sus discursos hacian mas mal á Felipo que sus dardos. Felipo no se desanimó, y dirigió sus armas contra Olintia, que á pesar de los esfuerzos de los atenienses fue arrasada y sus habitantes vendidos en público mercado. La escuadra de Felipo bate la ateniense, hace un desembarco en las costas del Atica y derriba los trofeos de Maraton y de Salamina.

Los atenienses asustados proponen la paz : Felipo continúa sus conquistas en la Tracia.

§. VII. **Felipo se apodera de las Termópilas.—Fin de la guerra sagrada.—Invasion de Felipo en el Peloponeso.** —1. Mientras que Atenas se entrega á los goces de la paz, el macedonio pasa las Termópilas, con objeto, segun decia, de socorrer á los tebanos; se apodera de la Focida, y recibe del consejo anfitriónico, cuya mayoría se componia de sus aliados, los dos votos que hasta entonces habian tenido los de Focida. El consejo decretó que los desgraciados habitantes de esta comarca entregasen sus armas y caballos para venderse en beneficio de Apolo, que pagasen cada año una suma enorme, y que sus veinte y dos ciudades fuesen convertidas en pequeñas aldeas de cincuenta vecinos cada una. Felipo, miembro desde entonces del consejo anfitriónico, fue encargado de la ejecucion de este decreto.

Felipo al regresar á Macedonia dejó guarnicion en Nicea para asegurarse la posesion de las Termópilas y la Tesalía, que le hacian dueño en lo sucesivo de toda la Helade.

Con el mismo objeto quiso apoderarse del istmo de Corinto. Al efecto se hizo declarar protector de Megara y presidente de los juegos píticos. Esparta se alarmó, aunque tarde. Esta ciudad conservaba aun parte de su antiguo poder en el Peloponeso. Su yugo era duro. Varias ciudades acudieron á Felipo. Este hizo decretar en el consejo anfitriónico el castigo de Esparta por su mano. Entonces se enviaron embajadores á Atenas.—Demóstenes desplegó toda su elocuencia en sus famosas filípicas, y la guerra contra Macedonia fue cosa decidida.

Sin embargo, mientras Atenas discutia, Felipo obraba.—Su armada hizo un desembarco en Tenaro. Esparta no osó moverse : Felipo vino á Corinto. Nadie alzó el pendon de la guerra. Argos, Mesenia y la Arcadia fueron declaradas libres. En reconocimiento estos pueblos confiaron los principales puestos del estado á las personas designadas por el rey.

De regreso á Macedonia edificó á Filípolis y Cabila con objeto de poder contener una invasion persa ; apaciguó los tumultos de Tracia, y se apoderó del Quersoneso de Tracia y de Cardia á pesar de las reclamaciones de Atenas.

§. VIII. **Guerra contra Atenas.—Batalla de Queronea.—Felipo**

UNIVERSIDAD DE HUELVA 2010

es nombrado generalísimo de los griegos contra los persas.— Muerte de Felipo.—1. Sin embargo, Atenas, escitada por sus oradores, se cree aun capaz de medir sus armas con Felipo.—En un principio Atenas triunfaba; pero al fin Felipo bate y mata á su general Deópito. No obstante Focion le opone un nuevo obstáculo, y por de pronto Felipo renuncia á la Propóntide.—Entonces recurre á la astucia y hace promover otra guerrra sagrada.—Esquine, ganado por su oro, acusa á los locrios de Aufisa de haber cultivado un terreno consagrado á Apolo.—Un decreto los declara sacrílegos y otro confia á Felipo el cuidado de castigarlos.—Evitando el encuentro de la armada ateniense se traslada á Focida, y se apodera de Platea.—Los atenienses y los tebanos, instigados por Demóstenes, se reunen en Queronea. Aqui tuvo lugar la batalla que hizo á Felipo dueño de la Grecia.—La accion duró todo un dia y fue muy reñida. En ella se halló el impetuoso Alejandro, que solo contaba diez y ocho años, y que destruyó todo el batallon sagrado de Tebas.—Felipo varió el gobierno de esta ciudad, y dejó guarnicion en la ciudadela; pero envió libres á Atenas los tres mil hombres que hiciera prisioneros en la batalla.

Despues de la victoria de Queronea, Felipo hizo reunir un congreso de diputados de todas las ciudades griegas en Corinto. Alli se decidió la guerra contra los persas, y Felipo fue nombrado generalísimo de los griegos contra los persas.

Hiciéronse grandes preparativos para la espedicion, y luego que hubo arreglado el contingente de cada ciudad regresó á Macedonia.

Pero cuando Felipo se disponia á poner en ejecucion sus proyectos, fue asesinado por Pausanias. «De todos modos su obra no debe quedar por concluir: su sucesor era Alejandro.»

NÚM. 3.—DESDE LA SUBIDA DE ALEJANDRO EL GRANDE AL TRONO DE MACEDONIA HASTA LA MUERTE DE DARÍO.

§. I. **Educacion de Alejandro.—Insurreccion y sumision de los tracios, los ilirios y los griegos.**—1. ¿Qué hay de notable en estos hechos?

§. II. **Alejandro es nombrado generalísimo de los griegos contra los persas.—Sus fuerzas.—Situacion de la Persia.**—Reseña histórica de estos hechos.

§. III. **Paso del Granito.—Conquista del Asia Menor.—Batalla de Isus.**—1. ¿Qué hay de notable en estos hechos?

§. IV. **Conquista de la Fenicia.—Sitio de Tiro.—Conquista del Egipto.—Fundacion de Alejandría.**—1. Sucinta idea de estos hechos.

§. V. **Batalla de Arbeles.—Entrada de Alejandro en Babilonia.—Toma de Persépolis.—Muerte de Darío.**—1. ¿Qué es lo mas notable de estos acontecimientos?

§. I. **Educacion de Alejandro.—Insurreccion y sumision de los tracios, los ilirios y los griegos.**—1. Segun Plutarco, Alejandro el

UNIVERSIDAD DE HUELVA 2010

Grande vino al mundo el mismo dia que Erostrato incendió el templo de Diana en Efeso (19 julio 356). Su cuna, como la de todos los héroes, ha sido rodeada de prodigios. Cuéntase que su madre Olimpias tuvo la víspera de sus bodas una vision estraordinaria. Soñó que un rayo habia caido en su seno, del cual habian salido hombres que se esparcieron á lo lejos.»

«Felipo no olvidó nada para dar á su hijo una educacion digna de su destino. Leonidas, pariente de Olimpias, hombre de costumbres austeras, dirigió los primeros años de la educacion de Alejandro.—Este príncipe fue confiado luego á los cuidados de Aristóteles, que desarrolló en él el gérmen de las brillantes cualidades que mostró despues. Asi el primero de los filósofos tuvo por discípulo el primero de los conquistadores.»

Alejandro dió muestras de su destreza y arrojo domando el famoso caballo *Bucéfalo.*

Luego que Alejandro tomó las riendas del gobierno de Macedonia, su primer acto de justicia fue castigar los asesinos de su padre. Luego declaró á los macedonios exentos de toda carga, escepto la del servicio militar.—Estos hechos, y el castigo de Atalo, que se habia insurreccionado en Asia, le conciliaron el afecto general.

Sin embargo, los griegos, animados por sus oradores, se disponian á tomar las armas para recobrar su libertad, y las naciones vecinas á Macedonia se preparaban abiertamente á una defeccion general.

Alejandro trató primero de disipar el huracan que le amagaba de mas cerca. Preparóse, pues, á hacer la guerra á sus vecinos.—Una breve y gloriosa campaña sujetó completamente los tracios, los ilirios, los peonios y las demas poblaciones circunvecinas.

En seguida pasó el Danubio y venció á los getas. Los celtas pretendieron entonces su amistad.

La Grecia habia comenzado su alzamiento, y vinieron á anunciar á Alejandro que pronto seria general. Entonces, abandonando la persecucion de las bárbaros, corrió apresuradamente y apareció dentro de doce dias sobre las fronteras de la Beocia.—Veinte y cuatro horas despues estaba bajo los muros de Tebas con treinta mil hombres de infantería y tres mil caballos.»

«*Demóstenes, decia, me llamaba niño en Iliria; jóven, en Tesalia: yo le haré ver en Atenas que soy hombre hecho.*»

Alejandro intentó en vano todas las vias de reconciliacion.—Los tebanos fueron inflexibles, y tomada por asalto esta ciudad, fue completamente destruida, menos la casa de Píndaro y la ciudadela.—Sus habitantes fueron vendidos, esceptuando los descendientes del poeta y los sacerdotes y sacerdotisas.

Esta conducta de Alejandro impuso á la Grecia.—Las demas ciudades temblaron.—La misma Atenas consternada envió una diputacion al vencedor.

UNIVERSIDAD DE HUELVA 2010

§. II. **Alejandro es nombrado generalísimo de los griegos contra los persas.—Sus fuerzas.—Situacion de la Persia.**—1. Alejandro pasó en seguida á Corinto, donde se reunieron los diputados de todas las ciudades griegas: Alejandro fue electo generalísimo de los griegos contra los persas en esta asamblea. En ella se acordó tambien que todas las ciudades griegas conservarian su libertad é independencia.

Al volver á Macedonia, Alejandro consultó el oráculo de Delfos, forzando á la Pitia á subir al Trípode. «Tú eres invencible, hijo mio,» dijo: Alejandro se contentó con esta respuesta.

Desde entonces no pensó mas que en su empresa. Confió el gobierno de la Macedonia á Antipater, y se puso al frente del ejército espedicionario. Consistia este en treinta mil hombres de infantería y cinco mil quinientos caballos al mando de los generales Parmenion, Filotas, Calas, Erigio y Casandro.

Antes de salir de Europa distribuyó sus dominios entre las personas de su casa que mas amaba. Perdicas le preguntó qué se reservaba para él: «La esperanza,» replicó Alejandro.

Por fin este se puso en marcha, y llegó en veinte dias á Sestos. Desde Abidos pasó á las llanuras de Troya, donde hizo sacrificios á Minerva Iliada, y colocó una corona de flores sobre el sepulcro de Aquiles.

Darío, gefe de un imperio moribundo, cuyas poblaciones, naturalmente impotentes, enervadas por el clima, divididas por intereses razas y costumbres diferentes, repugnaban la guerra, se preparó sin embargo á ella, equipando una armada y reuniendo un ejército numeroso.

§. III. **Paso del Granito.—Conquista del Asia Menor.—Batalla de Isus.**—1. A la noticia del desembarque de Alejandro, las tropas persas se reunirion en Celeya bajo las órdenes de los sátrapas del Asia Menor. Memnon, uno de los generales, propuso abandonar á Alejandro esta comarca. Empero los demas se opusieron, y el ejército persa vino á esperar al conquistador macedemonio sobre las márgenes del Granito. Alejandro atravesó felizmente este rio, y presentó la batalla á sus enemigos: esta fue sangrienta; pero la superioridad de la táctica y de la disciplina aseguró la victoria á Alejandro (21 de mayo 344). El vencedor hizo erigir por las manos de Lisipo una estatua de bronce á cada uno de sus veinte y cinco compañeros que perecieron en el primer choque. Estas estatuas fueron colocadas en Diun, ciudad de Macedonia.

La conquista del Asia Menor fue el fruto de esta victoria. Alejandro marchó desde luego á Sardes. Entró luego en Efeso, y tomo por asalto á Mileto, donde se habian refugiado los restos del ejército persa. La Eolia y la Jonia se le sometieron. Pasó luego á Caria, y se apoderó de Halicarnaso á pesar de los esfuerzos de Memnon, que pereció luego en el sitio de Mitilene. Continuando sus conquistas por el litoral á fin de rodear de enemigos las pro-

UNIVERSIDAD DE HUELVA 2010

vincias persas, pasó á Licia, Panfilia y Frigia, en cuya capital, Gordiun, cortó el famoso nudo que prometia el imperio del Asia. De allí bajó, costeando á Capadocia, á las llanuras de la Cilicia. Al llegar á Tarso se bañó cubierto de sudor en el rio Cidnus, lo que le produjo una terrible fiebre: en el momento en que se preparaba á tomar un medicamento, dispuesto por su médico Felipo, recibió una carta en que le participaban que este trataba de envenenarle: sin embargo, Alejandro bebió tranquilamente la bebida dispuesta por su médico y dió á este la carta que acababa de recibir. Pocos dias despues recobró la salud.

En esta ciudad supo que Darío al frente de un innumerable ejército, cubierto de oro y púrpura, estaba acampado en la Comagena. Alejandro se puso inmediatamente en marcha y atravesó las montañas de la Cilicia, donde supo que el ejército de Darío habia abandonado su ventajosa posicion para venir á su encuentro: entonces hizo volver á pasar á sus tropas las puertas de la Siria, mientras que los persas desfilaban por las de la Cilicia. El combate se empeñó cerca de Isus (29 octubre 333) en el desfiladero, posicion ventajosa para Alejandro. Este fue vencedor.—Darío aprovechó la noche para ponerse en seguridad. El botin fue inmenso.—La esposa, la madre y las hijas de Darío fueron hechas prisioneras, y la humanidad con que fueron tratadas estas ilustres víctimas de la suerte honra al discípulo de Aristóteles. Tal fue el resultado de esta memorable jornada.—Alejandro envió en seguida á Parmenion á apoderarse de Damasco, donde estaban encerrados todos los tesoros del rey.

§. IV. **Conquista de la Fenicia.—Sitio de Tiro.—Conquista del Egipto.—Fundacion de Alejandría.**—1. Otro que Alejandro hubiera seguido á Darío; pero el macedonio quiso antes aislarle de la mar Egea y de Grecia. Asi continuando su sistema de operaciones se dirigió á la Fenicia. Arado le reconoció por rey. En Marato recibió una diputacion de Darío en que le pedia las prisioneras. Alejandro contestó con sobrada altanería y arrogancia á esta peticion; y fiel á su plan de ataque, continuó su marcha por medio de la Fenicia. Biblos y Sidon le abrieron sus puertas; pero Tiro se resistió. Alejandro puso sitio á esta ciudad, que despues de una vigorosa defensa fue tomada por asalto.—Hallábase aun ocupado en el sitio cuando una nueva embajada de Darío vino á ofrecerle por el rescate de su familia diez mil talentos y todo el pais situado de la parte de acá del Eufrates.—«Yo aceptaria la oferta, dijo Parmenion.—Y yo tambien, replicó Alejandro, si fuera Parmenion.»

Despues de la toma de Tiro, Alejandro se apoderó de algunas ciudades de la Palestina sin resistencia, esceptuando la opulenta Gaza, que detuvo al vencedor dos meses.

Ocupóse en seguida de la conquista del Egipto, empresa fácil por lo

UNIVERSIDAD DE HUELVA 2010

dispuestos que estaban los ánimos de los egipcios contra los persas.—Alejandro fue, pues, acogido como su libertador.

Antes de salir de Egipto edificó en las bocas del Nilo una ciudad, á quien llamó Alejandría, tan célebre por su comercio en lo sucesivo.

Alejandro en todo el curso de sus espediciones se acomodaba á las costumbres y supersticiones de los pueblos. En Troya visitó el sepulcro de Aquiles; en Tiro sacrificó á Hércules; en Egipto al dios Apis, y mas tarde sacrificará á Belo en Babilonia.—En Egipto hizo ademas un viaje al templo de Júpiter Amon.—En el Asia Menor restableció la democracia; en Egipto confió el gobierno á gefes egipcios.—Esta política sabia prueba que el conquistador macedonio habia sido educado por un filósofo.

§. V. **Batalla de Gogamele ó Arbeles.—Entrada de Alejandro en Babilonia.—Toma de Persépolis.—Muerte de Darío.**—1. En la primavera del año 331 Alejandro partió de Menfis para regresar á la Fenicia.—Atravesó luego la Mesopotamia, pasó el Tigris y el Eufrates, y llegó sin obstáculo á una gran llanura, sobre las márgenes del Bumade, próximo á Gogamele, lugar inmediato á Arbeles. Aquí se encontraron los dos ejércitos. El de Darío ascendia á un millon de hombres: Alejandro solo contaba cuarenta mil infantes y siete mil caballos.—La accion se empeñó desde luego, y no estuvo por mucho tiempo indecisa.—La victoria se declaró por Alejandro, que hizo una terrible matanza, recogió un inmenso botin y todos los tesoros de Darío.—Este se fugó sin curarse de su ejército.

Alejandro marchó sobre Babilonia, que Mazé entregó sin combatir, y fue recibido con entusiasmo por los babilonios.

Partió de allí á Susa, en cuya ciudad halló las estatuas de Armodio y Aristogiton, que envió á los atenienses.

Por esta época supo la insurreccion del Peloponeso y su sumision por Antipater.

Desde Susa penetró en la Perside.—Persépolis, desierta, fue entregada al saqueo, é incendiada en la embriaguez de un festin.

Así que Alejandro estableció su dominacion en el centro de los estados de Darío, imitó el lujo y la pompa asiáticos: creó una especie de gentiles-hombres, una guardia compuesta de los mas distinguidos de la nobleza; adornó los caballos á la usanza del pais; dió á su séquito vestidos adornados de púrpura, y adoptó él mismo el vestido de los reyes persas.

Sin embargo, Alejandro continuó la persecucion de Darío.—De Persépolis pasó á Pasagarda, y de esta á Ecbatana.—Darío, huyendo siempre, fue asesinado por Beso, gobernador de la Bactriana.

Artabazo y algunos restos fueron los últimos que se sometieron al vencedor.

UNIVERSIDAD DE HUELVA 2010

Num. 4.—DESDE LA MUERTE DE DARÍO HASTA LA MUERTE DE ALEJANDRO (330-323).

§. I. **Conspiracion de Filotas y de Parmenion.—Conquista de la Alta Asia.**—1. ¿Qué hay de notable en estos hechos?

§. II. **Espedicion á la India.—Retirada.**—1. ¿Qué es lo mas digno de mencion de estos hechos?

§. III. **Establecimientos de Alejandro.—Muerte de Efestion.—Regreso á Babilonia.—Muerte de Alejandro.**—1. Reseña histórica de estos hechos.

§. 1. **Conspiracion de Filotas y de Parmenion.—Conquista de la Alta Asia.**—1. Alejandro despues de la muerte de Darío, que le hacia dueño del imperio persa, quiso desde luego terminar la conquista de toda el Asia.

Partió pues de la Media, y sometió rápidamente la Partia y la Hircania; venció á los mardos, y Satibarzano, sátrapa de los arios, le prestó obediencia.

En medio de estos triunfos la conspiracion de Filotas y Parmenion y la muerte que Alejandro les hizo sufrir echan un borron sobre la vida del héroe macedonio.

Sin embargo, Beso se habia hecho declarar sucesor de Darío, y era preciso vencerle: Alejandro lo consiguió despues de una campaña fatigosa y arriesgada. Beso fue entregado por Spitameno, y sufrió un horrible suplicio.

Pero Spitameno se insurrecionó, y obligó á Alejandro á emprender una nueva campaña, de que tambien salió vencedor.

Sin embargo, la gloria le habia embriagado; y la muerte de Clito en medio de un festin por una disputa; la de Anaxarco, envuelto en el número de los conspiradores contra su persona, para inmolarle por no haberle querido adorar como dios, prueban á cuánto nos arrastran las pasiones y cuán pequeños y mezquinos hacen aun á los héroes.

§. II. **Espedicion á la India.—Retirada.**—1. Alejandro emprende entonces la conquista de la India.—Pónese en marcha, y llega de victoria en victoria hasta las márgenes del Indo. Efestion tenia hechos de antemano todos los preparativos para pasar este rio.—Ya de la otra parte del rio recibe el homenaje de dos reyes bárbaros, á quienes deja sus estados. Pero Poro con cincuenta mil bárbaros detiene por algun tiempo á Alejandro delante del Hidaspe. Un combate reñido hace á Poro prisionero. Alejandro le dejó sus estados. Sobre los márgenes del Hidaspe pereció cubierto de heridas *Bucéfalo*, el famoso caballo de Alejandro: este hizo construir una ciudad sobre su sepulcro.

Alejandro queria pasar al pais de los gangaridas; pero sus soldados se oponen á continuar la marcha.—Obligado á regresar á Persia deja al cuidado de Poro todas sus conquistas de la India, previniendo á su almirante Nearco

UNIVERSIDAD DE HUELVA 2010

que visite las costas hasta el Eufrates, y él emprende su retirada por entre nuevos paises, donde tiene que combatir y vencer.

Pero desde su llegada á la Suciana, la marcha de Alejandro se convierte en un triunfo y en una continua serie de festines.

§. III. **Establecimientos de Alejandro.—Muerte de Efestion.—Regreso á Babilonia.—Muerte de Alejandro.**—1. Alejandro pensó entonces en afirmar sus conquistas, y al atrevido guerrero sucede el hábil administrador.—Castiga ejemplarmente á cuantos en su ausencia habian faltado á la justicia y oprimido á los pueblos.

En sus planes trata de hacer de estos una especie de fusion, haciendo que todos participen de una misma civilizacion. Asi celebra los juegos de la Grecia en medio de los persas, y diez mil macedonios se unen con diez mil jóvenes de las mas principales familias de Persia. El mismo se enlazó con Estatira, hija de Darío.

La intemperancia arrebató con una temprana muerte á Efestion, el favorito de Alejandro.—Este, para distraer su dolor, emprendió la conquista de los coseos, que los persas no habian podido jamás dominar.—En cuarenta dias fue terminada esta espedicion, y entonces regresó á Babilonia.

En esta ciudad debian desvanecerse los alegres sueños de su ambicion. Una fiebre violenta quitó la vida al gran conquistador.—Alejandro espiró el 21 de abril de 323. Su muerte fue una pérdida para el mundo; los vencidos le lloraron: Sisigambis, madre de Darío, no quiso sobrevivirle.

SECCION IX.— HISTORIA DE LOS SUCESORES DE ALEJANDRO HASTA LA BATALLA DE IPSUS (323-301).

Num. 1.— DESDE LA MUERTE DE ALEJANDRO HASTA LA MUERTE DE PERDICAS.

§. I. **Primera division del imperio.**—1. ¿Cuál fue la primera division del imperio de Alejandro?

§. II. **Guerra lamiaca.**—1. ¿Cuáles son los hechos mas notables de esta guerra?

§. III. **Insurreccion de los griegos asiáticos.—Derrota de Ariarato.—Sumision de la Pisidia.**—1. Reseña histórica de estos hechos.

§. IV. **Liga de Antígono, Cratero, Antipater y Ptolomeo contra Perdicas y Eumeno.**—1. ¿Qué hechos notables produjo esta liga?

§. V. **Muerte de Perdicas en Egipto.—Regencia de Piton y de Arideo.—Sucédeles Antipater.**—1. ¿Qué es lo mas digno de mencionarse en estos hechos?

§. I. **Primera division del imperio.**—1. El mundo antiguo muere con Alejandro. Con él han desaparecido todos los antiguos imperios. El suyo no le sobrevivió tampoco. Alejandro lo habia legado al morir «*Al mas*

UNIVERSIDAD DE HUELVA 2010

digno.» Todos sus generales se creyeron merecedores de él, y se lo dividieron entre sí despues de una lucha sangrienta.

Apenas el héroe dejó de existir, cuando la discordia estalló. Los amigos del príncipe querian que se esperase al parto de Rojana, una de las mugeres de Alejandro, para nombrar á este su sucesor, eligiendo por tutores á Leonato, Perdicas, Cratero y Antipater. Sin embargo, Arrideo, hijo de Felipo, fue electo rey en union con el hijo que naciera de Rojana. En seguida los cargos se distribuyeron entre los generales. Perdicas fue general en gefe por Arrideo, y Antipater fue confirmado en el gobierno de la Macedonia y de la Grecia. El resto del imperio fue dividido en la manera siguiente: el Egipto cupo á Ptolomeo; la Siria, á Laomedon; la Cilicia, á Filotas; la Media, á Piton; á Eumeno, la Paflagonia y la Capadocia; á Antígono, la Panfilia, la Licia y la Gran Frigia; á Casandro, la Caria; á Meleagro, la Lidia; á Leonato, la pequeña Frigia; y la Tracia, á Lisimaco.

§. II. **Guerra lamiaca.**—1. Sin embargo, era preciso pensar tambien en mantener la integridad en este imperio, que se habia dividido, porque en varios puntos habia estallado la insurreccion. Los atenienses y los etolios formaron una liga de todas las ciudades del norte y del centro de la Grecia, y entraron en armas en la Beocia al mando de Leostene, que derrotando á los beocios corrió al desfiladero de las Termópilas á esperar á los macedonios. Estos, mandados por Antipater, se pusieron en marcha para la Grecia, y fueron tambien derrotados en Tesalía; por manera que Antipater se vió obligado á encerrarse en Lamia, de donde esta guerra tomó el nombre de *lamiaca*. Leostene vino á sitiar á esta ciudad; pero se vió forzado á levantar el sitio para salir al encuentro á Leonato, que venia de Frigia con otro ejército macedonio. La victoria halagó aun esta vez á Leostene, pues Leonato perdió la vida con la batalla. Pero la llegada de Cratero desde Cilicia hizo variar el aspecto de los negocios. Leostene fue vencido en Cranon, y la liga sucumbió: Atenas se vió forzada á recibir una guarnicion en Munquia y á entregar al orador Demóstenes, que se dió muerte bebiendo veneno en el templo de Neptuno en Caloria por no caer vivo en manos de Antipater: «*Lleva. dijo á Arquias, este cuerpo á Antipater; pero no le conducirás á Demóstenes: no, lo juro por los....*» La muerte no le permitió añadir «*por los héroes de Maraton.*»

§. III. **Insurreccion de los griegos asiáticos.—Derrota de Ariarato.—Sumision de la Pisidia.**—1. Mientras que la Grecia procuraba, aunque en vano, recobrar su antigua libertad, el Asia habia visto tambien comenzarse guerras de destruccion, en que se trataba de saber quién seria el último que quedase en pié sobre el mundo que habian conquistado juntos los que iban á disputársele.

Desde luego los griegos que Alejandro estableciera en Asia se insurreccionaron; pero fueron sometidos por Piton.

UNIVERSIDAD DE HUELVA 2010

Perdicas tenia necesidad de Eumeno para sus proyectos. Asi pasó en persona á ponerle en posesion de la parte que le habia cabido en la division del imperio, y de que se hallaba apoderado Ariarato. Este se resistió, aunque inútilmente, y una derrota completa puso en posesion á Eumeno de todo el pais que poseia en Capadocia y Paflagonia.

De regreso Perdicas sujetó la Pisidia, que se habia insurreccionado.

§. IV. **Liga de Antígono, Cratero, Antipater y Ptolomeo contra Perdicas y Eumeno.**—1. Perdicas, despues de estas espediciones, se habia unido con Nicea, hija de Antipater; pero luego la repudió para casarse con Cleopatra, hermana de Alejandro.

Empero para conseguir sus proyectos de dominacion érale preciso desembarazarse de los mas temibles ambiciosos de entre los generales, y especialmente de Antígono y Ptolomeo. Acusóles ante el ejército; pero Antígono, habiendo huido á Macedonia, formó con Antipater, Cratero y Ptolomeo una liga contra Perdicas y Eumeno.

Enterado Perdicas de este hecho, envió á Eumeno sobre el Helesponto para oponerse al paso de Antipater y de Cratero; y él á la cabeza del ejército real pasó á Egipto, donde Ptolomeo acababa de recibir el cuerpo de Alejandro.

Sin embargo, Eumeno vence en Capadocia á Cratero, que queda muerto en la accion; pero no puede dirigirse contra Antipater á causa de sus heridas.

§. V. **Muerte de Perdicas en Egipto.—Regencia de Piton y de Arideo.—Sucédeles Antipater.**—1. Perdicas no fue tan feliz en Egipto. Al tentar el paso del Nilo, fue asesinado por algunos caballeros. Ptolomeo se presentó ante el ejército, é hizo pasar un decreto en que se declaró á Eumeno enemigo del estado macedonio.

A Ptolomeo no le convenia por entonces apoderarse de la regencia, vacante por la muerte de Perdicas: asi hizo recaer la eleccion en Piton y en Arrideo, honor que no conservaron por largo tiempo, pues Eurídice, muger del rey Arrideo, les disgustó tanto, que la dimitieron voluntariamente en Antipater.

Num. 2.—DESDE LA MUERTE DE PERDICAS HASTA LA MUERTE DE EUMENO (321-215).

§. I. **Division de Triparadiso.—Guerra contra Eumeno.—Sitio de Nora.**—1. ¿Qué es lo mas notable de estos acontecimientos?

§. II. **Regencia de Polispercon.—Liga de Casandro, Antígono y Eumeno.**—1. Sucinta idea de estos hechos.

§. III. **Ultimos esfuerzos de Eumeno.—Su muerte.**—1. ¿Qué hay de notable en estos acontecimientos?

§. IV. **Disensiones de la familia real.—Casandro domina en Macedonia y en Grecia.**—1. ¿Qué es lo mas interesante de estos hechos?

§. I. **Division de Triparadiso.—Guerra contra Eumeno.—Sitio**

UNIVERSIDAD DE HUELVA 2010

de Nora.—1. «Despues de la abdicacion de Piton, la ciudad de Triparadiso fue testigo de una nueva division de provincias. Ptolomeo, Lisimaco y Laomedon conservaron sus antiguos gobiernos; la Babilonia, que en la primera division habia cabido á Arcon, dióse á Seleuco; Antígono conservó la Frigia, la Panfilia, la Licaonia y la Licia; Filogenes obtuvo la Cilicia; Clito, la Lidia; y Arrideo, la Frigia, sobre el Helesponto. Antipater confió ademas á Antígono el mando general de las tropas, con órden de hacer la guerra á Eumeno: dióle por colega á su hijo Casandro, y despues de estas disposiciones volvio á tomar el camino de Macedonia.»

Con la primavera comenzó Antígono la guerra contra Eumeno, que se vió forzado á encerrarse en Nora, pequeña ciudad de Capadocia. Antígono puso sitio á esta ciudad, y pasó á la Pisidia, donde batió á Alectas y Atalo.

Antígono quiso entonces hacerse dueño absoluto del Asia, á cuyo efecto procuró ganarse á Eumeno, que por una estratagema hace que se levante el sitio de Nora y queda en libertad.

§. II. **Regencia de Polispercon.—Liga de Casandro, Antígono y Ptolomeo contra Polispercon y Eumeno.**—1. Sin embargo, Antipater habia muerto, designando por su sucesor en la regencia á Polispercon.—Casandro, irritado de que su padre no le hubiese preferido, intentó arrebatarle la regencia, uniéndose al afecto con Antígono y Ptolomeo.

Polispercon ofreció la libertad á las ciudades griegas para atraerlas á su partido, y confirmó á Eumeno en sus posesiones, animándole á que no arreglase la paz con Antígono.—Ambos partidos quisieron apoderarse de Atenas. Los demagogos hicieron en esta ciudad una revolucion democrática, que costó la vida á Focion, último grande hombre ateniense.

§. III. **Ultimos esfuerzos de Eumeno.—Su muerte.**—1. Mientras que la Grecia era el teatro de estos acontecimientos, Eumeno, último defensor de la causa real, huia de la Capadocia con dos mil quinientos hombres para evitar el encuentro de Menandro, que Antígono enviara contra él. Habiendo pasado el Tauro, llegó á Cilicia, donde se estableció y repuso su ejército.—Sin embargo, Antígono se adelantaba hácia la Cilicia con un fuerte ejército. Eumeno vino á tomar sus cuarteles de invierno á Carres de Mesopotamia, desde donde partió para Babilonia. Seleuco y Piton quisieron detenerle al pasar el Tigris; pero con objeto de verle fuera de Bobilonia, le dejaron el paso libre, y Eumeno llegó á la Suciana, desde donde solicitó el auxilio de los gobernadores del Alta Asia, que se le reunieron con mas de veinte y cinco mil hombres. A la primavera siguiente Antígono pasó el Tigris, y ocupó á Susa. Al pasar el Coprate fue sorprendida por Eumeno una parte de su infantería, cuyo revés le hizo volver á Media. Por su parte Eumeno tomó el camino de la Pisidia, y llegó á Persépolis en veinte ycuatro dias. Sin embargo, Antígono volvio á Persia, donde se dió la batalla de Paretacena, que no tuvo resultados. Al fin del invierno se dió una nueva batalla, cuyo resulta-

UNIVERSIDAD DE HUELVA 2010

do fue decisivo. Los soldados entregaron á Eumeno para recobrar sus equipajes. Antígono hizo dar la muerte á su rival, con el cual pereció el mas fiel y firme apoyo de la familia real.

§. IV. **Disensiones de la familia real.—Casandro domina en Macedonia y en Grecia.**—1. Mientras que la causa real perdia su único defensor en Asia, los miembros de la familia de Alejandro se proscribian entre sí en Europa. El rey de farsa Arrideo pereció por disposicion de Olimpia, madre de Alejandro. Esta princesa sanguinaria envió en seguida á Eurídice, esposa de Arrideo, un puñal, un cordel y un veneno, dejándole la eleccion. Eurídice se ahorcó.

Sin embargo, Casandro se apoderó de la implacable Olimpias, á quien hizo perecer. Finalmente, Casandro se enlazó con Tesalónice, é hizo encerrar en Amfípolis, á Rojana y su hijo. Luego fundó en la Palena una ciudad que llamó Casandra; y sus victorias le hicieron único dueño de la Grecia y de la Macedonia.

Asi por todas partes la causa real estaba aruinada, y cuatro ó cinco generales de Alejandro habian fundado otros tantos imperios nuevos.

Num. 3. — DESDE LA MUERTE DE EUMENO HASTA EL TRATADO DE 311 (315-311).

§. I. **Liga de Seleuco, Lisimaco, Casandro y Ptolomeo contra Antígono y Demetrio.—Guerra en Grecia.—Guerra en Asia.**—1. Sucinta idea de estos acontecimientos.

§. II. **Tratado de 311.—Estincion de la familia real.**—1. ¿Qué es lo mas notable de estos hechos?

§. I. **Liga de Seleuco, Lisimaco, Casandro y Ptolomeo contra Antígono y Demetrio. — Guerra en Grecia. — Guerra en Asia.** — 1. Despues de la muerte de Eumeno, Antígono quiso dominar solo en el Asia. Piton le hacia sombra, y á fin de desembarazarse de él ganó á algunos de sus soldados, que le asesinaron.—Marchó luego á Babilonia, donde mandaba Seleuco, que le recibió con muestras de singular aprecio; pero la suerte de Piton le hizo desconfiar, y huyó al Egipto.—Alli decide á Ptolomeo á hacer la guerra á Antígono, y envia diputados con el mismo objeto á Casandro y á Lisimaco, gobernadores, el uno de Caria, y el otro de Tracia, y les hace entrar en sus miras.—Sin embargo, antes de recurrir á las armas trataron de enviar diputados cerca de Antígono para proponerle un arreglo. Antígono lo rehusa, y comienza sus operaciones por el sitio de Tiro.—En una asamblea hizo declarar traidor á Casandro, y dió un decreto proclamando la libertad de la Grecia.—Ptolomeo combatió á Antígono con sus mismas armas, declarándole traidor, y proclamando tambien la libertad de la Grecia. Sin embargo, Casandro se puso en marcha y recorrió como vencedor el Pe-

UNIVERSIDAD DE HUELVA 2010

loponeso: Antígono hizo á su vez otro tanto; pero Casandro logró hacerle de su partido, confiándole el gobierno del Peloponeso.

Antígono envió aqui otra espedicion al mando de Telesforo, que sometió de nuevo esta comarca á Antígono: un nuevo ejército acabó de someter toda la Grecia á Antígono.

Sin embargo, este no era tan dichoso en el Asia.—Ptolomeo hizo una incursion en el Alta Siria y en Cilicia, sin que Demetrio, hijo de Antígono, encargado del gobierno, se lo estorbase.—Aunque por de pronto regresó á Egipto, volvió de nuevo, y acampó cerca de Gaza, donde Demeterio reuniera sus tropas.—Empeñóse la batalla, y Ptolomeo quedó vencedor.—Seleuco por su parte aprovechó la ocasion para recobrar á Babilonia.—En el ínterin Demetrio, recobrado de sus pérdidas, batia en Siria uno de los generales de Ptolomeo.—La noticia de las cosas de Asia hizo volver á Antígono, que se unió á su hijo.—Ptolomeo, no juzgando prudente atacar á ambos, regresó á Egipto.—La Siria, la Judea y la Fenicia volvieron á poder de Antígono.—Como Seleuco se hallaba entonces en Media, fuéle fácil á Demetrio recobrar tambien la Babilonia. Sin embargo, Seleuco volvió y reconquistó este pais, cimentado su poder tan sólidamente, que nada fue capaz de despojarle de él.

§. II. **Tratado de 311.—Estincion de la familia real.**—1. Demetrio hizo levantar el sitio de Halicarnaso, y este acontecimiento fue seguido de un tratado de paz.—Por él Casandro conservaba el gobierno de la Macedonia hasta la mayoría del hijo de Rojana; Lisimaco la Tracia; Ptolomeo el Egipto y las fronteras de la Siria y de la Arabia; Antígono toda el Asia. Las ciudades griegas quedaban libres. Pero este tratado no duró por mucho tiempo, y las hostilidades volvieron á empezar.

Sin embargo, los macedonios, cansados de tantas guerras inútiles, quisieron que el hijo de Alejandro y de Rojana ocupase el trono.—Esta pretension fue la señal de la muerte del ilustre vástago y de su madre. Casandro les hizo dar muerte secretamente por su carcelero. Polispercon, que mandaba en el Peloponeso, hizo venir á su lado á Pergamo, hijo de Barcina.—Casandro ofreció á este general auxiliarle en la conquista de la Grecia con tal que quisiese desembarazarle de Pergamo y de Barcina, que tuvieron igual suerte que Rojana y su hijo.

NUM. 4. — DESDE EL TRATADO DE 311 HASTA LA BATALLA DE IPSUS (311–301).

§. I. **Demetrio da la libertad á Atenas y la Grecia.—Conquista de la isla de Chipre.**—1. ¿Cómo se verificaron estos hechos?

§. II. **Espedicion de Antígono y de Demetrio contra el Egipto y la isla de Rodas.**—1. ¿Qué hay de notable en estos acontecimientos?

§. III. **Segunda espedicion de Demetrio á la Grecia.—Liga de Lisimaco, Casandro, Seleuco y Ptolomeo contra Antíoco y Demetrio. Batalla de Ipsus.**—1. Reseña histórica de estos acontecimientos.

§. I. **Demetrio da la libertad á Atenas y la Grecia.—Conquista**

UNIVERSIDAD DE HUELVA 2010

la isla de Chipre.—1. El principal artículo del tratado de 311 era dar la libertad á la Grecia. Demetrio, hijo de Antígono, partió al efecto para Atenas. A su llegada al Pireo, un heraldo anuncia á los atenienses el motivo que le conduce á su seno. Demetrio fue recibido entonces como un libertador, como un dios.—Su primer cuidado fue sitiar á Muniquia, que al fin cayó en su poder. Entonces entró en la ciudad y con él la democracia.

Sin embargo, el poder creciente de Ptolomeo en la mar, y la conquista que acababa de hacer de la isla de Chipre, resolvieron á Antígono á romper de nuevo con él. Al efecto hizo asesinar á Cleopatra, hermana de Alejandro, que iba á unirse con Ptolomeo. Antígono encargó ademas á Demetrio que le arrebatase la conquista de Chipre.—Demetrio al efecto desembarcó en esta isla, y puso sitio á Salamina. Ptolomeo vino en persona á atacar á Demetrio; pero este le derrotó completamente en una batalla naval, y quedó dueño de la isla.

Luego que se supo en Siria esta noticia, el pueblo dió el título de reyes á Antígono y Demetrio.—Los egipcios concedieron el mismo honor á Ptolomeo, ejemplo que imitaron Lisimaco y Seleuco.

§. II. **Espedicion de Antígono y Demetrio contra el Egipto y la isla de Rodas.**—1. Antígono para sacar el fruto de la victoria se resolvió invadir el Egipto.—Al efecto se puso en marcha por tierra con un ejército de cien mil hombres, mientras que le seguia por mar Demetrio al frente de la armada; pero la fortuna les fue adversa á ambos, y combatidos por el clima y los elementos se vieron forzados á regresar á Siria sin haber venido á las manos con sus enemigos.

Antígono, queriendo lavar la mancha de su vergonzosa espedicion, entabló la conquista de Rodas.—Sin embargo, sitiada la ciudad por Demetrio, se mantuvo sin sucumbir durante un año, teniendo por fin que ajustar la paz, en la cual se estipuló la libertad de la república de Rodas y su alianza con Antígono.—Demetrio regaló á los rodios todas las máquinas de guerra que habia empleado en el sitio.—Los rodios vendieron estas máquinas, con cuyo importe erigieron el *famoso coloso* que pasaba por una de las maravillas del mundo.

§. III. **Segunda espedicion de Demetrio á la Grecia.—Liga de Lisimaco, Casandro, Seleuco y Ptolomeo contra Antígono y Demetrio.—Batalla de Ipsus.**—1. Demetrio, llamado por los atenienses, volvió á Grecia, y arrojó á Casandro hasta mas allá de las Termópilas. En seguida recorrió la Grecia y espulsó todas las guarniciones macedonias. Los estados de la Grecia se reunieron en el istmo, y Demetrio fue proclamado gefe de los griegos.

Estos hechos persuadieron no solo á Casandro, sino á Lisimaco, Seleuco y Ptolomeo, que estaba en su comun interés el oponerse al poder escesivo que cada dia adquiria Antígono.

UNIVERSIDAD DE HUELVA 2010

Trazado el plan, los príncipes federados comenzaron las operaciones. Casandro permaneció en Europa para oponerse á Demetrio; Lisimaco invadió las provincias asiáticas de Antígono.

Demetrio hizo un tratado con Casandro á fin de regresar al lado de Antíguno.—La campaña del Asia fue poco decisiva, porque Lisimaco, que esperaba los socorros de Seleuco, evitó la accion. Ptolomeo no obstante obtuvo varios triunfos en la Siria, que la ausencia de Antígono habia dejádo indefensa.

Sin embargo, reunidos al fin, Seleuco y Lisimaco presentan la batalla á Antígono y Demetrio en Ipsus en Frigia.—La accion fue reñidísima; pero la la victoria se declaró por Seleuco y Lisimaco.— Antígono murió en la refriega.—Demetrio se refugió á Efeso.

La batalla de Ipsus determinó la division de la monarquía de Alejandro en cuatro reinos: Egipto, Siria, Tracia y Macedonia.

SECCION X.—HISTORIA DE LA MACEDONIA Y DE LA GRECIA DESDE LA BATALLA DE IPSUS HASTA LA TOMA DE CORINTO (301-146).

Num. 1.—DESDE LA BATALLA DE IPSUS HASTA LA TOMA DE SICIONE Y DE ARATUS (301-251).

§. I. **Division.—Demetrio somete la Grecia y sube al trono de Macedonia.**—1. ¿Cómo tuvieron lugar estos acontecimientos?

§. II. **Demetrio intenta conquistar el Asia.—Liga de Lisimaco, Seleuco, Ptolomeo y Pirro contra Demetrio.—Su muerte.—Batalla de Curopedium.**—Reseña histórica de estos hechos.

§. III. **Muerte de Seleuco.—Ptolomeo Cerauno se hace dueño de la Macedonia.—Invasion de los galos.—Antígono de Goni.—Muerte de Pirro.**—1. ¿Qué hay de notable en estos acontecimientos?

§. IV. **Antígono queda dueño de la Macedonia.—Estado de la Grecia.—Arato.**—1. Sucinta idea de estos hechos.

§. V. **Confederaciones griegas.**—1. ¿Cuáles fueron estas confederaciones?

§. I. **Division.—Demetrio somete la Grecia.—Sube al trono de Macedonia.**—1. «Despues de la batalla de Ipsus, donde el imperio de Antígono perecio con él, los vencedores y los aliados se repartieron sus despojos.» Lisimaco y Seleuco añadieron una parte del Asia Menor á los reinos que poseian. Ptolomeo agrandó el suyo con la Palestina, la Fenicia y la Cælesiria; y Casandro aumentó con la Cilicia sus dominios en la Macedonia y en la Grecia.

Cuatro reinos dividian entonces el vasto imperio de Alejandro; pero quedaba aun otro pretendiente en Demetrio, hijo de Antígono. De todos los es-

UNIVERSIDAD DE HUELVA 2010

tados de su padre, solo poseia á Tiro, Sidon y Chipre; pero su ambicion y esperanzas no se habian disminuido. Pasó pues á Grecia, donde Atenas, su ciudad predilecta, se negó á recibirle. A pesar de este revés, la mala inteligencia que comenzó á reinar entre sus rivales vino á favorecerle. Seleuco se unió con él, y le concedió por esposa á su hija Estratomce; y con su auxilio recobró casi todo su dominio en la Grecia. La muerte de Casandro y la estincion de su familia le hicieron dueño del trono de Macedonia.

§. II. **Demetrio intenta conquistar el Asia.—Liga de Lisimaco, Seleuco, Ptolomeo y Pirro contra Demetrio.—Su muerte.—Batalla de Curopedium.**—1. Demetrio, dueño de la Macedonia y la Grecia, pensó en reconquistar los dominios que su padre habia poseido en Asia. Pero mientras que se ocupaba en los inmensos preparativos de esta espedicion, Pirro, rey de Epiro, y que le habia disputado ya la posesion del trono de Macedonia, Lisimaco, Ptolomeo y el mismo Seleuco, formaron una liga contra él. Ptolomeo desembarca en Grecia y subleva las ciudades contra él. Lisimaco invadió la Macedonia superior y Pirro la parte occidental. Demetrio, abandonado por su ejército, pasa á Grecia y se une en el Peloponeso con su hijo Antígono Gonatas. Lisimaco y Pirro se dividen la Macedonia. Demetrio por su parte, habiendo reunido un pequeño ejército, pasa al Asia, donde es derrotado y hecho prisionero por Seleuco, en cuyo poder permaneció sumido en la voluptuosidad hasta su muerte.

Su hijo Antígono poseia solo en Europa á Corinto y algunas otras ciudades del Peloponeso, de la Focida y de la Locrida.

Sin embargo, Lisimaco y Pirro no vivieron por largo tiempo unidos. Despues de acudir á las armas, Lisimaco quedó dueño absoluto de la Macedonia de la Tracia y del Asia Menor. Cuatro años reinó tranquilo sobre este vasto imperio, al fin de los cuales Seleuco le quitó el reino con la vida en la batalla de Curopedium en Frigia.

§. III. **Muerte de Seleuco.—Ptolomeo Cerauno se hace dueño de la Macedonia.—Invasion de los galos.— Antígono de Goni.—Muerte de Pirro.**—1. Seleuco, proclamado vencedor de los vencedores, entró en Europa, unió al Asia la Tracia y la Macedonia, y despues de haber reinadó seis meses sobre casi todo el imperio de Alejandro, fue asesinado por Ptolomeo Cerauno.»

Entonces disputaron el reino de Macedonia y de Tracia cuatro pretendientes: Antíoco, hijo de Seleuco; Ptolomeo Ceraunus, Pirro, rey de Epiro, y Antígono Gonatas. Ptolomeo obtuvo la renuncia de Antíoco, y Pirro cediendo al primero el Asia Menor, y dando al segundo algunas tropas para pasar á Italia, y batiendo en seguida á Antígono, que perdió hasta la posesion de las ciudades griegas, quedó dueño del trono de Macedonia.

Por esta época tuvieron lugar las invasiones de los bárbaros galos, que en número de 300,000 entraron en la Grecia como un huracan tremendo y

UNIVERSIDAD DE HUELVA 2010

horrible ; en la guerra contra esta invasion pereció Ptolomeo Cerauno, dejando vacante el trono de Macedonia, que ocupó Antígono, quien batió á los galos.

Pero Pirro, rey de Epiro, despues de combatir durante seis años en Italia y en Cilicia, entró en la Macedonia, batió varias veces á Antígono y conquistó todo el pais. De alli pasó al Peloponeso, donde fue rechazado en Esparta por la vigorosa defensa de las mugeres espartanas, muriendo en la toma de Argos á manos de una vieja.

§. IV. **Antígono queda dueño de la Macedonia.—Estado de la Grecia.—Arato.**—1. Despues de la muerte de Pirro, Antígono entró de nuevo en posesion de la Macedonia, que perdió aun para recobrarla de nuevo de manos de Alejandro, hijo de Pirro.

En esta época la Grecia estaba dominada por los etolios y los macedonios. Antígono en efecto habia sojuzgado á Atenas, la mitad de la Grecia central, Corinto y varias ciudades de la Argólida; los etolios, adelantándose al oeste á orillas del mar, habian sujetado la Acarnania y la Elide. Esparta conservaba aun algunas pretensiones. — Argos, Megalópolis y Sicione estaban mandadas por tiranos; y sobre las estériles playas de la Acaya hallábase una corta confederacion que, gracias á su pobreza, habia pasado casi desapercibida en la Grecia.

Sin embargo, un hecho al parecer insignificante iba á cambiar, por lo menos por algun tienpo, los destinos de esta comarca.—El jóven Arato fue bastante osado y feliz para espulsar de Sicione á su tirano Nicocles.

§. V. **Confederaciones griegas.**—Los griegos en medio del tumulto y del desórden de sus guerras intestinas tuvieron siempre presente la idea de órden en una union fraternal, idea que procuraron realizar en todas las épocas de su historia. En el período de su prosperidad la union subsistió apenas; pero en las calamidades se formaron asociaciones sucesivas en el Peloponeso y aun en otros puntos de la Grecia. A fin de poder conocer mejor la historia de los últimos instantes de la Grecia, daremos aqui una idea de las principales asociaciones.

Liga aquea.—El establecimiento de la confederacion aquea sube, segun Polibio, á los tiempos mas remotos. Es la antigua asociacion de las doce ciudades de la Egialea. Este pais pobre, que pasó casi olvidado durante la época brillante de la Grecia, realizó en sus últimos dias una union, que sostuvo en algun tiempo con esplendor su independencia. Las primeras ciudades de la union fueron Dimes, Patras, Triteo y Fares; pero despues de la espulsion del tirano de Sicione por Arato, la confederacion se estendió á todo el Peloponeso, inclusa la misma Esparta.

Los vínculos que unian todas estas ciudades eran muy estrechos. No solo cada ciudad, sino cada uno de los ciudadanos de la confederacion, tenia en ciertas circunstancias parte en el gobierno, puesto que á la edad de treinta

UNIVERSIDAD DE HUELVA 2010

años tenian derecho de asistir á la asamblea general, donde residia la soberanía. Esta asamblea se reunia en Ægium dos veces al año, al principio del verano y del invierno. Habia ademas un magistrado supremo llamado *Estrategio*, encargado de convocarla en circunstancias estraordinarias. Sin embargo, cada ciudad se gobernaba por sí en sus asuntos particulares. Ademas del magistrado supremo tenia la liga otros diez subalternos llamados *Demiurgos*. Habia tambien jueces á fin de juzgar las causas pertenecientes á la liga. Todos estos magistrados eran nombrados por un año solamente.

Liga etolia.—Esta liga ó república federativa estaba formada casi bajo las mismas bases que la de Acaya. El punto de reunion de la asamblea era Termus, aunque en casos estraordinarios solia reunirse en Lamia, Naupate y Heraclea.

Confederacion de los beocios.—Se han conservado pocos detalles acerca de la liga beocia. Sábese únicamente que la autoridad se ejercia en ella tambien por una asamblea general.

Confederacion focidia.—La reunion de las ciudades de Focida solo nos es conocida por un pasaje de Pausanias, que nos dice que en el camino de Delfos habia un edificio destinado á la reunion de los ciudadanos de las veinte y dos poblaciones de esta comarca.

Liga acarnania.—Tambien dependia de una asamblea general, que se reunia en Estratos.

Num. 2.—DESDE LA TOMA DE SICIONE HASTA LA GUERRA DE LAS DOS LIGAS (251-221).

§. I. **Arato procura socorrer á los beocios contra los etolios.—Reune Corinto, Megara, Trecena y Epidaura á la liga aquea.—Alianza con Ptolomeo.—Tentativas para libertar á Argos.**—1. Sucinta idea de estos hechos.

§. II. **Muerte de Antígono de Goni.—Demetrio II.—Libertad de Megalópolis.—Arato socorre los etolios.—Antígono Doson.—Progresos de la liga.—Primeras relaciones de la Grecia con los romanos.**—1. Reseña histórica de estos acontecimientos.

§. III. **Esparta recobra algun vigor.—Reforma de Agis y de Cleomeno.**—1. ¿Cómo se verificaron estos hechos?

§. IV. **Cleomeno ataca la liga aquea.—Arato llama á Antígono Doson al Peloponeso.—Batalla de Selasia.—Poder de Antígono.**—1. ¿Qué hay de notable en estos hechos?

§. V. **Proyectos de los etolios.—Batalla de Cafias.**—1. Sucinta idea de estos acontecimientos.

§. 1. **Arato procura socorrer á los beocios contra los etolios.—Reune Corinto, Megara, Trecena y Epidaura á la liga aquea. Alianza con Ptolomeo.—Tentativas para libertar á Argos.**—1. Arato, despues de libertar á Sicione, unió esta ciudad poderosa á la confedera-

UNIVERSIDAD DE HUELVA 2010

cion aquea, y concluyó una alianza con los beocios; y elegido general ó Estrategio, fue al socorro de estos, que atacaban los etolios, aliados deAntígono; pero llegó tarde, pues habian sido ya derrotados en Queronea. Arato sin embargo quiso libertar el Peloponeso de los tiranos, que mantenia la influencia de Antígono. Corinto, Megara, Trecena y Epidaura se reunen por este medio á la liga aquea. Arato, conociendo ademas la necesidad de un auxiliar poderoso, pero lejano, hizo nombrar á Ptolomeo generalísimo de la liga. Luego continuó la guerra contra los tiranos, é hizo varias tentativas para libertar á Argos, aunque no pudo lograrlo.

§. II. **Muerte de Antígono de Goni.—Demetrio II.—Libertad de Megalópolis.—Arato socorre los etolios.—Antígono Doson.—Progresos de la liga.—Primeras relaciones de la Grecia con los romanos.**—1. La muerte de Antígono de Goni vino á propósito para la liga. Su hijo Demetrio II, que le sucedió, vió aun acrecentarse el poder de la liga, pues Arato, habiendo batido dos veces á Losiadas, tirano de Megalópolis, reunió esta ciudad á la liga. Arato venció tambien á los etolios; pero concluyó luego con ellos una alianza y les socorrió contra Demetrio.

La muerte de este príncipe hizo pasar el trono de Macedonia á su hermano Antígono Doson, como tutor del jóven príncipe Felipo, y cesando el sostenimiento de los tiranos del Peloponeso, las ciudades de esta comarca recobraron su libertad. Argos, Ermione y Fliunto, la isla de Egina, la Mesenia y una gran parte de las ciudades de Arcadia se reunieron á la liga; y Arato entró en posesion de Atenas, de Sumium y de la isla de Salamina.

En esta época tuvo lugar la primera invasion de los romanos en Iliria para castigarles de su piratería, y enviaron diputados á los aqueos y etolios para darles cuenta de las causas y de los resultados de la guerra. Estas fueron las primeras relaciones de los romanos con la Grecia.

§. III. **Esparta recobra algun vigor.—Reforma de Agis y de Cleomeno.**—1. Agis, que habia subido al trono de Esparta en el año de 232, ensayó en 239 una reforma política queriendo retroceder al dichoso tiempo en que la ley de Licurgo fielmente observada prevenia la corrupcion de las costumbres y sostenia el patriotismo. Comenzó pues por presentar al senado una ley cuyos principales artículos eran la abolicion general de deudas y una nueva division territorial. Lisandro, uno de los éforos, habiendo obtenido la mayoría del senado, convocó la asamblea popular, ante la cual se presentó Agis y dijo: «Voy á poner en comun cuanto poseo en bienes raices y seiscientos talentos de plata acuñada. Mi madre y mi abuelo seguirán mi ejemplo, lo mismo que mis parientes y amigos, que son los mas ricos de los espartanos.» El pueblo se declaró por Agis; pero la nobleza, auxiliada por el otro rey Leonidas, hizo que la ley fuese rechazada en el senado. Acusado Leonidas, fue electo en su lugar Cleombroto, su yerno. Leonidas se refugió en un templo, siguiéndole su hija Quelonis, esposa de Cleombroto.

UNIVERSIDAD DE HUELVA 2010

Agis estaba para realizar su proyecto, y consiguiera ya la abolicion de las deudas; pero como se retardase la particion, el pueblo comenzó á disgustarse, y los enemigos de Agis lograron colocar de nuevo en el solio á Leonidas. Este queria vengarse de su yerno Cleombroto, que con Agis se habian refugiado en el templo; pero su hija, abrazándose á su esposo, obtuvo su perdon. Agis solo salia del templo para ir al baño; pero los éforos le cogieron un dia y le hicieron perecer. Su madre Agesistrate, conducida por uno de los éforos delante del cuerpo inanimado de su hijo, dijo besándole tiernamente: «Hijo mio, el esceso de tu modestia, de tu dulzura y de tu humanidad es lo que causa tu pérdida y la nuestra.» Anfares cometió la barbarie de hacer tambien quitar la vida en el acto á Agesistrate, que dijo al morir: «¡Ojalá que esta injusticia sea útil á Esparta!»

Leonidas hizo casar la viuda de Agis con su hijo Cleomeno. «Este jóven, dice Plutarco, nacido ambicioso, no tenia sin embargo ni menos templanza ni menos sencillez que Agis, aunque le faltaba su dulzura y su modestia. Impetuoso, abrazaba con ardor lo que le parecia honrado. Parecióle muy bueno que sus conciudadanos se sometiesen á él voluntariamente; pero creia que era lícito hacerles adoptar lo útil aun contra su voluntad. Luego que sucedió á su padre, resolvió llevar á cabo la reforma intentada por Agis; pero instruido por la suerte de este, quiso antes asegurarse con sus triunfos contra los enemigos esteriores el buen éxito de sus proyectos. En efecto, obtuvo algunas victorias contra los aqueos, y tomó varias ciudades, recibiendo á sueldo algunos soldados estrangeros. Con estos regresó á Esparta, dejando delante del campo enemigo sus adversarios políticos, que con maña habia sabido llevarse consigo. Llegado á la ciudad, hizo degollar á los éforos, reemplazó el senado con magistrados de su devocion llamados *patronomos*, desterró á ochenta de los principales ciudadanos, y en seguida procedió á la reforma sin obstáculos, dando el primero el ejemplo de poner en comun cuanto poseia. Muy pronto renació el entusiasmo, y á muy poco tiempo el antiguo órden, los ejercicios y las comidas públicas volviéronse á efectuar como en los primitivos tiempos de Esparta.

§. IV. **Cleomeno ataca la liga aquea. — Arato llama á Antígono Doson al Peloponeso. — Batalla de Selasia. — Poder de Antígono.** — 1. Cleomeno, dueño asi de Esparta, ataca de nuevo los aqueos, toma sus ciudades y los bate en batalla campal. Argos y Corinto caen tambien en su poder. — Arato entregó entonces el Acrocorinto. — Antígono, que fue nombrado gefe de los aliados, y recobró á Argos otras ciudades que se hallaban bajo el poder de Cleomeno, que por fin fue derrotado en la batalla de Selasia y obligado á huir á Egipto. Esparta cayó en poder de Antígono. Este restableció la supremacía de la Macedonia en la Grecia central; y á título de gefe de los aliados mandaba á los aqueos, los epirotas, los focidios, los beocios, los arcadios y los tesalianos.

UNIVERSIDAD DE HUELVA 2010

§. V. **Proyectos de los etolios.—Batalla de Cafias.**—1. Los etolios que habian permanecido libres, miraban con celos la prosperidad de la Acaya. Despues de la muerte de Antígono se creyeron bastante fuertes para saquear este territorio y el de Mesenia. Arato les dió una batalla cerca de Cafias. Los etolios obtuvieron la victoria, y continuaron sus rapiñas. Entonces Felipo III de Macedonia vino en persona á Corinto, é hizo dar un decreto contra los etolios.—Aqui comenzó la guerra de las dos ligas.

NÚM. 3.—DESDE LA GUERRA DE LAS DOS LIGAS HASTA LA PROCLAMACION DE LA LIBERTAD DE LA GRECIA POR FLAMININO (221-196).

§. I. **Guerra de las dos ligas.**—1. ¿Qué hay de notable en estas guerras?

§. II. **Muerte de Arato.—Alianza de Felipo III con Annibal.—Los etolios se ligan con los romanos.**—1. Reseña histórica de estos hechos.

§. III. **Filopemen.—Guerra de Felipo contra Roma.—Batalla de Cinocéfalos.—Flamininо hace proclamar la libertad de la Grecia.** 1. ¿Qué hay de notable en estos acontecimientos?

§. I. **Guerra de las dos ligas.**—1. Los etolios fueron los primeros que la comenzaron, saqueando y devastando la Acaya. Sin embargo, Felipo, habiéndose apoderado de Ambracia, hizo grandes progresos en la Etolia, y en el segundo año de la guerra llegó á apoderarse de la capital del estado, penetrando hasta la Laconia. Por fin se ajustó la paz entre las dos ligas (217).

§. II. **Muerte de Arato.—Alianza de Felipo III con Annibal. Los etolios se ligan con los romanos.**—1. Por esta paz los etolios conservan su independencia, y el deseo de vengarse de Felipo.—Este quiso entonces apoderarse de toda la Grecia; pero el viejo Arato le contuvo.—Dícese que para desembarazarse de él le hizo envenenar. Ello es que dejó de existir (213). Annibal vencia por esta época á los romanos en Italia, y Felipo concluyó con él un tratado de alianza.—Los etolios se unieron por su parte á los romanos. Asi la guerra contra Felipo y la Etolia continuó aunque débilmente por ambas partes hasta que Felipo hizo la paz con Roma (205).

§. III. **Filopemen.—Guerra de Felipo contra Roma.—Batalla de Cinocéfalos.—Flamininо hace proclamar la libertad de la Grecia.** 1. Por esta época Filopemen habia reemplazado á Arato en la confianza de los aqueos. Este nuevo campeon de la Acaya era gran militar, y supo hacer recobrar ánimo á los aqueos, perfeccionando sus armas y su táctica. La vez primera que Filopemen atacó como general de los aqueos á sus enemigos los etolios fue cerca de Larisa, batalla en que salió vencedor. Elevado á la dignidad de Estrategio, batió tambien á los espartanos.

Sin embargo, la paz de Felipo de Macedonia con los romanos no podia ser duradera. La guerra comenzó el año 200, y se prolongó durante tres. En los dos primeros, los triunfos que por ambas partes se consiguieron fueron poco decisivos. Pero en el año tercero Felipo fue derrotado por Flamininо en

UNIVERSIDAD DE HUELVA 2010

Cinocéfalos en Tesalía. Entonces Felipo pidió la paz. Fuéle concedida á condicion de retirar todas las guarniciones de las ciudades griegas, á empeñarse en no hacer la guerra sin permiso del senado romano, á no conservar mas que quinientos hombres armados, y de enviar á Roma en rehenes su hijo Demetrio.

Roma habia probado su fuerza, y mostró tambien su destreza y su política.—Flaminino vino á la Grecia á presidir los juegos istmíticos, é hizo proclamar por un heraldo el senatus-consulto siguiente: «El senado, el pueblo romano y T. Q. Flaminius, procónsul, vencedor de Felipo y de los macedonios, declaran libres y exentos de todo tributo los corintios, los focidios, los locrios, los eubeos, los aqueos, los magnetes, los tesalianos y los perrebios etc.» Apenas podian creer á sus oidos. Todos querian ver la cara del procónsul, saludar en él á su libertador y tocar su mano. Por todas partes le arrojaban coronas y guirnaldas.

«Sin embargo, Roma no era tan generosa como podia imaginarse, y este decreto, tan hábilmente concebido, estaba destinado á aislar todos los estados griegos y apropiarse una fácil y pronta conquista.»

NÚM. 4.—DESDE LA PROCLAMACION DE LA LIBERTAD DE LA GRECIA POR FLAMININO HASTA LA TOMA DE CORINTO (196-146).

§. I. **Guerra de los aqueos contra Nabis.—Los etolios declaran la guerra á Roma y forman alianza con Antíoco III.**—Sucinta idea de estos acontecimientos.

§. III. **Derrota de Antíoco.—Intrigas de Roma.—Ultimos esfuerzos de Filopemen.—Su muerte.**—1. Breve noticia de estos hechos.

§. II. **Calicrates.—Muerte de Felipo.—Guerra de Perseo contra Roma.—Batalla de Pinna.**—1. Cosas mas notables de estos acontecimientos.

§. IV. **Roma acaba de debilitar la Grecia.—Andrisco.—La Macedonia reducida á provincia romana.—Guerra de los aqueos contra Roma.—Batalla de Leucopetra.—Toma de Corinto.—La Grecia es declarada provincia romana.**—1. ¿Qué hay de notable en estos hechos?

§. I. **Guerra de los aqueos contra Nabis.—Los etolios declaran la guerra á Roma y forman alianza con Antíoco III.**—1. «Despues de la proclamacion de la libertad de los griegos, Flaminino empleó dos años en recorrer la Grecia.»

Nabis, tirano de Esparta, comenzó á aumentar su poder en el Peloponeso, y amenazaba la liga aquea. Filopemen se hallaba ausente en Creta; pero á su regreso fue electo general, y batió por diferentes veces á Nabis.—Flaminino le concedió la paz, evacuando en seguida la Grecia con sus tropas.

Los etolios, quejosos de Roma, le declararon la guerra.—Apoderárons de Demetriada, y con objeto de hacerlo de Esparta asesinaron á Nabis, su ti-

UNIVERSIDAD DE HUELVA 2010

rano. Filopemen, aprovechando la coyuntura, se trasladó á Esparta con un ejército, y persuadió á los espartanos á formar parte de la liga.

Antioco III habia tenido algunas desavenencias con Roma. Los etolios le persuaden, y forman una alianza con este príncipe.

§. II. **Derrota de Antíoco.—Intrigas de Roma.—Ultimos esfuerzos de Filopemen.—Su muerte.**—1. Antíoco pasó á la Grecia, y conquistó la Tesalía y la Eubea, en cuya isla pasó el invierno. Sin embargo, fue batido por los romanos en las Termópilas.—Glabrien y Caton, que mandaban las legiones romanas, obligaron en seguida á los etolios á rendirse á discrecion.

Felipo, encerrado en la Macedonia, Antíoco vencido, y los etolios derrotados, solo quedaba en la Grecia un estado respetable: la liga aquea. Filopomen á su cabeza era un enemigo temible. Filopemen no era tan solo hábil general, era tambien hombre de estado. Su política tenia dos objetos: reunir todo el Peloponeso á la liga aquea, lo que consiguió por la union de Esparta, é impedir que los romanos interviniesen en la península.—Sin embargo, tuvo que luchar con toda la astucia romana para conseguir este último objeto, y murió víctima de su celo á manos de los mesenios y de las intrigas romanas.

§. III. **Calicrates.—Muerte de Felipo.—Guerra de Perseo contra Roma.—Batalla de Pinna.**—1. Los aqueo se nviaron á Roma á Calicrates, que aduló al Senado romano, y á su regreso fue nombrado Estrategio, á pesar de ser portador de las cartas en que el senado romano incitaba los pueblos á alzarse contra la liga.

Durante este tiempo Felipo de Macedonia terminaba su reinado en el silencio y meditando una nueva guerra contra Roma.

Perseo, su sucesor en el trono, lo fue tambien de su odio contra los romanos. Pasó los siete primeros años de su reinado en prepararse á hacerles la guerra.—Comenzó esta con buenos auspicios para Perseo; pero al fin fue derrotado completamente en la batalla de Pinna, que terminó el reino de Macedonia. Perseo murió en Roma despues de haber servido de triunfo á Paulo Emilio.—Un decreto del senado declaró libre la Macedonia.

§. IV. **Roma acaba de debilitar la Grecia.— Andrisco.—La Macedonia reducida á provincia romana.—Guerra de los aqueos contra Roma.—Batalla de Leucopetra.—Toma de Corinto.—La Grecia es declarada provincia romana.**—1. Despues de la muerte de Perseo la Macedonia y la Grecia gozaron de cerca de veinte años de paz.—Durante este tiempo los romanos se formaron en la Grecia un partido poderoso, que ejerció una especie de inquisicion contra los secuaces del partido nacional.

Un aventurero llamado Andriscos logró hacerse rey de Macedonia, y ha-

UNIVERSIDAD DE HUELVA 2010

tió á los romanos en 149; pero Metelo le venció, y la Macedonia fue declarada provincia romana.

Llegó por fin el turno de la Grecia, que espiró combatiendo. La liga aquea comenzó y terminó la contienda. La batalla de Leucopetra cerca de Corinto y la toma de esta ciudad terminaron la libertad de la Grecia, que fue declarada provincia romana.

Num. 5. — HISTORIA DE LAS ISLAS GRIEGAS.

§. I. **Chipre.**—1. Sucinta idea de la historia de esta isla.
§. II. **Rodas.**—1. Reseña histórica de esta isla.
§. III. **Creta.**—1. ¿Qué hay de notable en su historia?
§. IV. **Sicilia.**—1. Principales acontecimientos de esta isla.

§. I. **Chipre.**—1. Esta isla, importante por su posicion, en cuyas playas supone la mitología haber nacido Venus de la espuma del mar, por cuya razon la isla estaba consagrada á esta diosa, fue en la antigüedad famosa por la voluptuosidad de sus habitantes. Asi hizo siempre un papel secundario, y solo fue independiente en los últimos tiempos del imperio persa.

§. II. **Rodas.**—1. El destino de Rodas fue mas brillante que el de Chipre: débil bajo el poder de los reyes, entre los cuales se cuenta Cleóbulo, uno de los siete sabios de la Grecia, fue rica y poderosa desde el establecimiento del gobierno democrático en 490.—Su principal ciudad era Rodas, magnífica por el esplendor de sus edificios y de sus templos, y una de las ciudades mas considerables de la Grecia asiática. El hábil gobierno de Rodas hizo prosperar la república, que envió sus colonias hasta la España y las islas Baleares. La historia de este pueblo, como la de todos los comerciantes, se reduce á un corto número de hechos que quedan ya mencionados.—En 224 un temblor de tierra arruinó casi enteramente la ciudad capital y su famoso coloso; pero el resto de la Grecia costeó su restablecimiento.

Paulatinamente Rodas perdió su independencia, y se halló colocada bajo la autoridad de los procónsules romanos; pero como Atenas y Alejandro al perder su libertad política, forzó á los vencedores á venir á civilizarse en sus gimnasios.

§. III. **Creta.**—1. Esta isla, que hizo un gran papel en los tiempos heroicos, llegó casi oscuramente hasta el dia de su sumision á los romanos.

El rey mas antiguo y célebre de esta isla fue Minos, á quien se atribuye la legislacion cretense. Sus hermanos Rodamanto, Idomeneo y Merion, que siguió á Idomeneo á la guerra de Troya, son los mas conocidos de sus reyes despues de Minos. El último de ellos fue Etearco, despues del cual se estableció el gobierno republicano.

Merced á la proximidad del Egipto y de la Fenicia, Creta vió desde

UNIVERSIDAD DE HUELVA 2010

luego desarrollarse en su seno la civilizacion y el comercio; pero la rivalidad de sus principales ciudades, Gnose y Cortina, detuvo su vuelo.

Los cretenses acostumbraban á vender sus servicios á quien les pagaba para la guerra, y eran los suizos de la época.

§. III. **Sicilia.**—1. Esta isla, la mayor y mejor situada para el comercio del Mediterráneo, fue objeto de codicia para todas las potencias marítimas. Los griegos, que conocieron muy pronto su importancia, enviaron á ella numerosas colonias, sobre las cuales descolló bien pronto Siracusa. Pero su historia nada presenta de particular hasta la brillante tiranía de Gelon. La habilidad de su administracion fundó el poderío de Siracusa, que le elevó estatuas y no quiso jamás confundirle con los tiranos que le sucedieron.

La prosperidad de Siracusa fue todavía en aumento bajo el reinado de Hieron, hermano y sucesor de Gelon; pero Trasíbulo, que le sucedió, concitó los ánimos con sus crueldades, y fue espulsado de la ciudad á los ocho meses.

Desde entonces el gobierno democrático se restableció en todas las ciudades griegas de la Sicilia, y con él aparecieron los tumultos y las guerras civiles. Los atenienses y luego los cartagineses invadieron la isla.

Dionisio.—La ruina de Agrigento aterrorizó á los siracusanos. En medio de su susto acusaron á sus generales y magistrados. Entonces se presentó un hombre de baja esfera, que sin embargo supo aprovecharse del resentimiento popular, y se hizo rey de Siracusa: este hombre fue Dionisio I. Sus guerras contra Cartago y el resto de la Sicilia, que llegó á dominar, revelan tambien sus talentos. Sin embargo, algunos hechos de su vida privada revelan sus continuos temores, y han ofrecido á los moralistas de la antigüedad ejemplos contra la tiranía. En efecto, llevaba siempre una coraza debajo de sus vestidos; todas las personas que le visitaban sufrian una rigurosa inspeccion. Sus hijos le quemaban la barba para no tener que confiar su cabeza á un barbero. Un foso profundo rodeaba el cuarto en que dormia, y solo hablaba al pueblo desde lo alto de una torre. Sin embargo, gustaba de las ciencias. Amaba la poesía, de cuyos versos se burlaban los griegos, aunque los atenienses concedieron el premio en un certámen á una de sus tragedias, lo cual le causó tal placer, que segun algunos murió de resultas del convite suntuoso que dió para celebrar su victoria, si bien otros opinan fue envenenado.

Dionisio II.—A la muerte de Dionisio el Antiguo, tomó las riendas del gobierno su hijo Dionisio el Jóven, que se entregó á una vida pacífica, hasta que fue destronado por

Dion.—Este hombre era uno de los primeros ciudadanos de Siracusa, amigo de Platon, que habia hecho grandes progresos en el estudio de la filosofía, y era superior á todos sus contemporáneos en valor y en talentos militares.—Sin embargo, este hombre superior, que habia salvado á su patria de la tiranía, murió asesinado en 354 por Calipe, que espulsado por Hi-

UNIVERSIDAD DE HUELVA 2010

parrimo, dejó á este el poder, que conservó hasta 350. Despues de diez años de ausencia, Dionisio se apoderó de nuevo de Siracusa y continuó su odiosa tiranía. Los siracusanos acudieron á Isetas, tirano de Leontium, que unido á los cartagineses, acreció las desgracias de Siracusa. Esta se dirigió entonces á Corinto, que le envió como salvador á

Timoleon.—Este ilustre y desgraciado general, que se vió forzado á inmolar á su propio hermano para salvar la libertad de su patria, se aprestó á combatir contra los enemigos de Siracusa. Dionisio ocupaba el barrio de la isla, y Cetas la Arcadine y la ciudad nueva, y finalmente los cartagineses habian penetrado en el puerto y desembarcado cuarenta mil hombres. Timoleon llega: su posicion era dificil; pero hablaba en nombre de la libertad y del interés general, mientras que cada uno de sus adversarios solo representaba intereses particulares y contrarios. Asi, aunque no sin riesgos y trabajos, consiguió apoderarse de toda la ciudad. Dionisio el Jóven salió de ella para Corinto, donde murió pobre y miserable. Timoleon arrasó las fortificaciones interiores que servian de asilo á los tiranos, y restableció la forma democrática; y despues de espulsar todos los que mandaban en la isla, abdicó el poder y pasó los últimos años de su vida en el retiro y la soledad.

Desde 337 á 317 la historia de Siracusa es bastante oscura.—Las guerras de Agrigento y la usurpacion de Sosistrato y Agatocle son los hechos principales. Nosotros hemos seguido ya á este al Africa contra Cartago.—Agatocle murió envenenado por su favorito Menon, que fue á su vez espulsado por Icetas.

Durante estas revoluciones la Sicilia fue presa de la mas deplorable anarquía. En ella tuvo lugar la espedicion de Pirro, rey de Epiro. Finalmente, la Sicilia fue el teatro de las guerras de los cartagineses y romanos, que por fin se hicieron dueños de la isla. Sin embargo, Siracusa permaneció independiente durante cincuenta años bajo el poder de Hieron, amigo y aliado de Roma.

La Grecia ha llenado dignamente la mision que le confiara la Providencia, creando la civilizacion europea y salvándola de los bárbaros.—Si en lo sucesivo no forma ya parte de su poder político, desempeña aun el noble papel de instruir á los vencedores del mundo.

SECCION XI.—LA SIRIA Y EL EGIPTO DESDE LA BATALLA DE IPSUS HASTA LA CONQUISTA DE LOS ROMANOS.

SIRIA.

Num. 1.—HISTORIA DEL REINO DE SIRIA HASTA LA MUERTE DE ANTÍOCO EL GRANDE (301-187).

§. I. **Seleuco I Nicator.**—1. ¿Cuáles son los principales acontecimientos de su reinado?

UNIVERSIDAD DE NUEVO LEON

§. II. **Antíoco I Soter.—Antíoco II Teos.—Seleuco III Cerauno.**—1. Reseña histórica de sus reinados.

§. III. **Antíoco III el Grande.—Insurreccion de Aqueo.—Molon y Alejandro.**—1. Breve noticia de estos hechos.

§. IV. **Antíoco III quiere recobrar la Celæsiria.—Batalla de Rafia.—Sumision de los judíos.—Castigo de Aqueo.**—1. ¿Qué hay de notable en estos acontecimientos?

§. V. **Antíoco restablece su dominacion en el Asia superior.—Proyectos contra el Egipto.—Primeras cuestiones con Roma.—Annibal en la corte de Antíoco.—Guerra contra los romanos en Grecia.—Batalla de las Termópilas.**—1. ¿Qué hay de notable en estos acontecimientos?

§. VI. **Antíoco es atacado por los romanos en Asia.—Batalla de Magnesia.—Tratado con Roma.—Muerte de Antíoco.**—1. Sucinta idea de estos acontecimientos.

§. I. **Seleuco I Nicator.**—1. La era y el reinado de los Seleucidas comienza en 311, que fue cuando Seleuco entró triunfante en Babilonia despues de conquistar la Media y la Suciana.—La victoria de Ipsus hizo á Seleuco dueño de la Siria, de la Armenia y de la Capadocia.—Despues de su matrimonio con Stratomce, hija de Demetrio, aprovechó la época de paz para animar el comercio; edificó diez ciudades, que llamó Antioquías, del nombre de su padre; cinco Leodiceas, del de su madre; nueve Seleucias, del suyo; tres Apameas, del de su primera esposa, y una Stratomce, del de la última.—Edificó y embelleció aun otras muchas, que tomaron el nombre de las ciudades de Macedonia.—Gallípolis, Aretusa, las dos Seleucias sobre las márgenes del Tigris y del Oronte, y Antioquía, en Siria, fueron las mayores ciudades de su imperio, que subdividió en setenta y dos satrapías. La Armenia, la Mesopotamia, la Capadocia, la Persia, la Partia, la Bactriana, la Arabia, la Hircania y todos los paises desde la Frigia inclusive al Indo le obedecian: por manera que ninguno de los sucesores de Alejandro gobernó mas vasto imperio.

Antíoco, su hijo, iba á ser víctima de la pasion que profesaba á la última esposa de su padre, Stratomce.—Seleuco para salvar á su hijo se la cede con el gobierno del Asia superior.

El último acontecimiento del reinado de Seleuco fue su guerra contra Lisimaco, á quien destruyó como hemos visto en la batalla de Curopedium. Finalmente, Seleuco despues de cuarenta y dos años de reinado, murió asesinado por Ptolomeo Cerauno, á quien habia concedido un asilo en su corte.

§. II. **Antíoco I Soter.—Antíoco II Teos.—Seleuco III Cerauno.**—1. Antíoco I, llamado Soter (salvador), por los griegos Lemnos, que libertara de la dominacion de Lisimaco, vió comenzar el desmembramiento

UNIVERSIDAD DE HUELVA 2010

del imperio que heredara de su padre. Fue desgraciado en sus guerras contra Bitinia y el Egipto, y Pérgamo se hizo independiente.—Murió en 260, y tuvo por sucesor á Antíoco II, llamado *Teos* (dios) por los medos, que libertó de la tiranía.—Su reino fue el de un príncipe débil, gobernado por mugeres. A falta de mérito, hizo ostentacion de sus riquezas y de su lujo. Habiendo repudiado á su esposa Leodice, esta se vengó haciendole envenenar.

Seleuco II Callinico sucedió á su padre Antíoco. Este príncipe comenzó su reinado con un crímen, haciendo asesinar á su madrastra Berenice y á sus hijos. Ptolomeo, hermano de la víctima, corre á vengarla, y se apodera de Babilonia.—Seleuco se ve forzado á implorar la proteccion de su hermano Antíoco Hierax (ó el Gabilan), gobernador del Asia interior. Pero ambos hermanos se hacen luego una cruda guerra. Antíoco Hierax, hecho prisionero por Ptolomeo, rey de Egipto, muere en su fuga á manos de unos bandidos. Seleuco murió, segun se cree, entre los partos, que le habian hecho prisionero.

Seleuco Callinico dejó el trono á su hijo Seleuco III Cerauno, esto es, el Rayo, débil y enfermizo, que solo reinó dos años, y murió envenenado por sus súbditos.

§. III. **Antioco III el Grande.—Insurreccion de Aqueo, Molon y Alejandro.**—1. Antíoco III, llamado el Grande, fue colocado en el trono de Siria por los cuidados de Aqueo, que olvidando luego su fidelidad tomó el título de rey.

Molon, sátrapa de Media, y Alejandro, su hermano, sátrapa de Persia, aprovechando la juventud del rey y la defeccion de Aqueo, se declararon tambien independientes.

Antíoco quiso castigar la ambicion de estos tres hombres; pero guiado por los consejos de su ministro Hermias, confió la sujecion de los rebeldes á generales poco diestros, dirigiendo él el ejército que debia combatir al rey de Egipto Ptolomeo.

La impericia de los generales nombrados por Hermias dió la victoria á los enemigos del rey, y Molon conquistó la Suciana y la Babilonia. La noticia de estos desastres resolvió por fin á Antíoco á suspender la espedicion de Egipto y á atacar en persona á los rebeldes, derrotando completamente el ejército de Molon. Este se dió la muerte, cuyo ejemplo imitó su hermano Alejandro. La Media y la Persia volvieron asi á poder del rey. Este, llegando por fin á sospechar de su ministro Hermias, le hizo asesinar, recibiendo por ello las felicitaciones de todos los pueblos.

§. IV. **Antíoco III quiere recobrar la Celæsiria.—Batalla de Rafia.—Sumision de los judios.—Castigo de Aqueo.**—1. Restábale Aqueo; pero Antíoco antes de marchar contra él se ocupó en recobrar la Celæsiria. Comenzó pues esta campaña, tan fecunda en gloriosos triunfos, y

UNIVERSIDAD DE HUELVA 2010

que terminó con una derrota completa, al sitiar á Seleucia. En efecto, Antíoco marcha de triunfo en triunfo, y todas las ciudades le abren sus puertas. Ptolomeo parecia olvidado de la prosperidad de su competidor; pero al fin se resuelve á tomar las armas, y en la primavera del año siguiente se pone en marcha contra Antíoco. Este viene con un numeroso ejército á acampar á cinco estadios de Rafia. Algunos dias despues Ptolomeo acampaba tambien á cinco estadios del ejército sirio. Finalmente, cinco dias despues ambos ejércitos vinieron á las manos, y el rey de Siria, hasta entonces triunfante, se vió reducido á tomar vergonzosamente la fuga. Despues de esta victoria el príncipe egipcio recorrió como vencedor el pais que su rival habia sometido. Sin embargo, Antíoco pidió y obtuvo la paz.

Antíoco durante esta campaña habia sometido tambien los judíos.

Empero, desembarazado de la guerra con el príncipe egipcio, pensó en castigar á Aqueo. Vino pues á sitiarle á Sardes, en donde el rebelde se habia encerrado. Tomada la plaza, Aqueo, hecho prisionero, sufrió el suplicio destinado á los traidores.

§. V. **Antíoco restablece su dominacion en el Asia superior.—Proyectos contra el Egipto.—Primeras cuestiones con Roma.—Annibal en la corte de Antíoco.—Guerra contra los romanos en Grecia.—Batalla de las Termópilas.**—1. Ptolomeo despues de la victoria de Rafia se habia retirado á Menfis, donde su intemperancia le quitó la vida. Esta noticia decidió á Antíoco á prepararse para recoger su herencia, ligándose al efecto con Felipo, rey de Macedonia. Pero los habitantes de Alejandría acudieron á Roma.

Esta ambiciosa república habia ya comenzado á inquietarse por los triunfos de Antíoco. En efecto, este habia ya recobrado sus antiguas conquistas. Asi Roma, dispuesta de antemano contra este príncipe, no tuvo inconveniente en emplear contra él sus armas.

En esto Annibal, fugitivo, buscó un refugio en la corte de Antíoco. Este le recibió con benevolencia; pero no admitió el plan de ataque que contra Roma le proponia el cartaginés. Antíoco partió para la Grecia, y su primera hazaña fue la conquista de Eubea. Pasó luego al Epiro, Tesalia y Beocia; pero la llegada del general romano Acilio Glabrion cambió el aspecto de la guerra. Antíoco se vió forzado á emprender la retirada. Para defender la entrada del Peloponeso se apoderó de las Termópilas. Los sirios, protegidos por su posicion y sus fortificaciones, resistieron en un principio victoriosamente los esfuerzos de los romanos; pero al fin estos obtuvieron la victoria, y la derrota de Antíoco fue completa.

§. VI. **Antíoco es atacado por los romanos en Asia.—Batalla de Magnesia.—Tratado con Roma.—Muerte de Antíoco.**—1. Una segunda derrota del ejército naval de Antíoco abrió el Asia á los romanos.

UNIVERSIDAD DE HUELVA 2010

Antíoco les salió al encuentro en Magnesia. La accion se empeñó de nuevo, y los romanos lograron tambien la victoria.

Antíoco, fugitivo, pasó á Sardes. El cónsul Scipion dictó el tratado de paz. Por él Antíoco se obligaba á abandonar el Asia Menor, pagar un tributo de doce mil talentos áticos, entregar á Annibal, dar en rehenes su hijo y no emprender ninguna otra conquista.

El reino de Antíoco se terminó en medio de las disensiones interiores que ocasiona siempre un imperio demasiado vasto. Su destino le reservaba un fin no menos particular que su vida. En efecto, queriendo despojar de sus riquezas el templo de Belo, fue sorprendido y asesinado por un puñado de hombres como un ladron ó bandido.

Num. 2.—DESDE LA MUERTE DE ANTÍOCO EL GRANDE HASTA LA REDUCCION DE LA SIRIA Á PROVINCIA ROMANA (187-64).

§. I. **Seleuco IV Filopator.—Antíoco IV Epifanes.**—1. ¿Qué hay de notable en estos reinados?

§. II. **Antíoco V Eupator.—Demetrio I Soter.**—1. Reseña histórica de estos reinados.

§. III. **Demetrio II Nicator.**—Cosas mas notables de estos reinados.

§. IV. **Ultimos reyes sirios.—La Siria reducida á provincia romana.**—1. Reseña histórica de estos hechos.

§. I. **Seleuco IV Filopator—Antíoco IV Epifanes.**—1. Antíoco tuvo por sucesor á Seleuco IV Filopator, su hijo, que quiso saquear el templo de Jerusalen; pero que como se mostró luego favorable á los judíos le apellidaron *Soter*, esto es, Salvador. Eumeno y Atalo, á quienes habia querido atacar, corrompieron á su ministro Eliodoro, que le envenenó y se apoderó del cetro.

Sin embargo, Antíoco IV, que se hallaba en rehenes en Roma, volvió de esta ciudad, y recobró el título de rey y la herencia de su hermano. Este príncipe se entregó desde luego á la intemperancia y los placeres: no obstante, sostuvo con vigor la guerra contra el Egipto, y recobró parte de los estados de Antíoco el Grande. Los judíos se insurreccionaron, y Antíoco demolió las murallas de Jerusalen. No obstante, la insurreccion de la Armenia y la Persia desmembró sus estados y arruinó sus rentas, y murió rechazado á manos de los que le estorbaron el saqueo del templo de Persepólis.

§. II. **Antíoco V Eupator.—Demetrio I Soter**—1. Lisias y el influjo romano dieron el trono de Siria á Antíoco, que sucedió á su padre á la edad de nueve años. Lisias fue nombrado regente, y la Siria quedó bajo la tutela de Roma.

El jóven Demetrio, que se hallaba en rehenes, y á quien correspondia el trono, huyó de Roma, y embarcándose en Ostia, llegó á Panfilia, donde fue recibido con aclamaciones, llegando por fin á sentarse en el trono de sus

UNIVERSIDAD DE HUELVA 2010

mayores. No obstante, conociendo lo mucho que le interesaba la amistad de Roma, se manejó tan bien, que el Senado le confirmó en el solio.—Este príncipe, como sus predecesores, se entregó á la intemperancia, é hizo la guerra á los judíos y á Ariarato, rey de Capadocia, colocando en el trono á su hermano Orofernes.—Un aventurero llamado Alejandro Balas, favorecido del odio del pueblo hácia Demetrio y de la proteccion romana, venció á Demetrio, que perdió la corona y la vida.

§. III. **Demetrio II Nicator.**—1. La muerte de Demetrio hizo ver la nulidad de Balas, que por fin fue espulsado del reino por Demetrio II Nicator, y el trono de Siria volvió de nuevo á los Seleucidas. Demetrio, dueño del imperio, se entregó á la intemperancia y los placeres, y dejó á sus favoritos gobernar el reino á su antojo. Por uno de sus decretos dispuso el arrancar las armas á los habitantes de la capital; pero ellos atacan el palacio, y sin el auxilio de Jinetas y los hebreos, Demetrio hubiera perecido. Sin embargo, un hijo de Balas se presenta como aspirante al trono. Demetrio defendió sus derechos contra Trifon, que representaba los del nuevo rey. Arsace, rey de los partos, le hizo prisionero.—Su esposa Cleopatra se encargó entonces del gobierno, contrayendo un nuevo enlace con Antíoco VII.

Demetrio despues de diez años de cautividad logró recobrar la libertad y el trono. Al fin perdió por última vez sus estados y murió asesinado.

§. IV. **Ultimos reyes sirios.—La Siria reducida á provincia romana.**—1. Zebina, bajo el nombre de Alejandro, habiendo derrotado á Demetrio en Damasco con el auxilio de Ptolomeo, ocupó el trono de Siria.—Sin embargo, la viuda de Demetrio, Cleopatra, reconciliada con su hermano despues de la muerte de su esposo, logró que Ptolomeo la auxiliase á subir al trono y á derribar su propia hechura. En efecto, Antíoco Grifo, hijo de Demetrio, subió al trono, que Alejandro perdió con la vida.—Antíoco VIII quiso reinar solo y envenenó á su madre, por lo cual le dieron por ironía el nombre de *Filometor*.—Sin embargo, la Siria gozó de la paz durante los ocho años de su gobierno.

Antíoco IX de Cicico, hermano uterino de Antíoco Grifo, venció á este y se apoderó del trono, que manchó con sus desórdenes.—Muerto Grifo, despues de haberse sostenido por mucho tiempo en la Celæsiria, Seleuco VII Epifanes se armó para reclamar sus derechos, venció á Antíoco Cicico, y quedó dueño absoluto de la Siria.

Entonces se sucedieron rápida y hasta simultáneamente Antíoco X, Eusebio, Antíoco XI, Demetrio III, Encero y Felipo. Sin embargo, estos dos últimos se repartieron entre sí el imperio. Felipo reinó en Antioquía y Demetrio en Damasco, aunque por poco tiempo, pues rotas de nuevo las hostilidades, Felipo quedó único soberano de la Siria.—Despues de repetidas agitaciones y miserias, los sirios colocaron en el trono á Tigranes, rey de Armenia, que hizo gozar á sus nuevos vasallos de diez y ocho años de tran-

UNIVERSIDAD DE HUELVA 2010

quilidad. Pero habiéndose visto forzado á hacer la guerra á Roma, fue vencido por los generales de esta república, que colocaron por algun tiempo á Antíoco XIII en el trono de Siria.—Pompeyo redujo luego la Siria á provincia romana.—Desde entonces (64 ant. de J. C.) la Siria fue gobernada por procónsules ó por los *Legati Cesaris*.

EL EGIPTO BAJO LOS PTOLOMEOS.

Num. 1. — HISTORIA DEL EGIPTO DESDE PTOLOMEO SOTER HASTA PTOLOMEO FILOPATER (323-246).

§. I. **Ptolomeo I Soter.**—1. ¿Qué hay de notable en su reinado?
§. II. **Ptolomeo II Filadelfo.**—1. Reseña histórica de su reinado.
§. III. **Ptolomeo III Evergetes.**—1. Hechos mas notables de su reinado.

§. I. **Ptolomeo I Soter.**—1. Ptolomeo I Soter, que fue el tronco de la familia real de los Lagidas, nació por los años 360 en Eurodia en Macedonia. Su madre era Arsinoé y su padre Lago, que dió nombre á la familia.—Ptolomeo fue educado en la corte de Macedonia, y gozó de la amistad de Alejandro, á quien acompañó en calidad de general en casi todas sus conquistas.

Despues de la muerte del conquistador, Ptolomeo obtuvo el Egipto, la Libia y la porcion de la Arabia limítrofe al Egipto. Este gobierno formó en lo sucesivo el reino de Egipto, que subsistió durante tres siglos, sin que sus fronteras naturales sufriesen el menor cambio. Luego que Cleomeno y Perdicas se vieron forzados á dejar el pleno goce de estos estados á Ptolomeo, este supo ganarse el afecto de los egipcios por la dulzura de su administracion, por su justicia y generosidad. La amistad de Antipater, gobernador de Macedonia, y su enlace con su hija Eurídice, afirmaron su poder, que aumentó con la conquista de la Cirenaica.

Algun tiempo despues de este hecho llegó á Egipto el cuerpo de Alejandro. Una prediccion célebre prometia la felicidad é independencia á la comarca que poseyese el hijo de Felipo. Ptolomeo supo arreglarse de manera con Arrideo, que el Egipto poseyó los restos del gran conquistador, que se depositaron primero en Menfis para ser trasportados mas tarde á Alejandría.

Hemos mencionado ya, aunque sumariamente, la parte que Ptolomeo tomó en las guerras de los sucesores de Alejandro y su lucha contra Perdicas, Antígono y Demetrio.

Finalmente, la posesion de Chipre en 294, y la de Tiro y Sidon en 286, aseguraron la paz á Ptolomeo, que no fue turbada hasta el fin de su glorioso reinado. Empleó estos tiempos de bonanza en embellecer la ciudad de Alejandría, que llegó á rivalizar con la antigua Menfis. Entre otros edificios, hizo construir el museo, donde se reunian todos los que consagraban su vida al estudio, y que dió lugar á la escuela de Alejandría, que ejerció tan gran-

UNIVERSIDAD DE HUELVA 2010

de influencia en las ciencias y en las letras. Consérvanse pocos datos acerca de la constitucion interior del Egipto bajo los Ptolomeos. Alejandro habia protegido el antiguo culto, asi como protegia el de todas las naciones vencidas. Ptolomeo parece le imitó en esta parte. Este príncipe asoció al trono á su última esposa Berenice, á quien amaba tiernamente. Asi ambos esposos se ven representados en las medallas bajo el título de *dioses salvadores*.

Ptolomeo nombró por sucesor á su hijo habido en Berenice, llamado Ptolomeo Filadelfo, en perjuicio de Cerauno. Para mejor afirmarlo en el trono abdicó en él su corona, despues de haber gobernado el Egipto durante treinta y ocho años. La inauguracion del nuevo príncipe se hizo con la mayor pompa. Ptolomeo solo sobrevivió dos años á su abdicacion, y murió en 283 á la edad de ochenta años.

§. II. **Ptolomeo II Filadelfo.**—1. Este príncipe fue colocado en el trono, segun acabamos de ver, en vida de su propio padre. Aunque no poseyó las virtudes guerreras de su padre, fue sin embargo un buen príncipe, y supo á lo menos por medio de una proteccion ilustrada levantar al mas alto grado la prosperidad interior de su reino. Encargó á algunos de sus oficiales esplorar la Nubia: envió colonias á la Troglodítica y á la Etiopía, en cuyas comarcas edificó las ciudades de Arsinoé, Ptolemais, Mios-Hormos y Berenicia. Ptolomeo gustaba de las bellas letras, y concedia á los sabios una noble proteccion. Aumentó considerablemente la biblioteca de Alejandría, y reunió á su alrededor los hombres mas célebres de su época, como Teócrito de Siracusa, Calímaco Licofron y el crítico Zoilo.

La guerra mas seria que tuvo que sostener fue contra Magas, su hermano uterino y gobernador de Cirena, que se terminó por un tratado de paz que debia cimentarse con el enlace de Berenice, hija de Magas, con el hijo del rey de Egipto. Pero Ptolomeo murió antes que se hubiese celebrado el matrimonio, y Apamea, madre de Berenice, ofreció la mano de su hija á Demetrio, hijo de Antígono de Goni. La belleza de este príncipe ganó el corazon de la reina, y su hija, celosa, lo hizo asesinar. Libre asi Berenice de su primer enlace, pasó á Egipto á unirse al hijo de Ptolomeo, ya entonces rey de esta comarca.

§. III. **Ptolomeo III Evergetes.**—1. Este príncipe subio al trono de Egipto inmediatamente despues de la muerte de su padre en 246. Aunque habia heredado de este su amor á las letras y su gusto por las artes, su carácter era belicoso, y los acontecimientos le forzaron bien pronto á tomar las armas. Las guerras que sostuvo fueron largas é importantes. Conquistó la Mesopotamia, la Suciana y la Media, ó mas bien hizo una correría por estas provincias de la Siria. A su regreso pasó por Jerusalen, y si hemos de dar fe al historiador Josefo, hizo sacrificios al verdadero Dios. Ya en Egipto fue declarado gefe de la liga aquea por Arato.

UNIVERSIDAD DE HUELVA 2010

Evergetes dejó al morir dos hijos, Ptolomeo y Magas, y una hija, Arsinoé, que ocupó el trono de Egipto como esposa de su hermano mayor.

Num. 2.—HISTORIA DEL EGIPTO DESDE EL REINADO DE PTOLOMEO FILOPATOR HASTA LA TOMA DE ALEJANDRÍA POR LOS ROMANOS (221-31).

§. I. **Ptolomeo IV Filopator.**—1. Hechos notables de su reinado.
§. II. **Ptolomeo V Epifanes.**—1. ¿Qué hay de notable en su reinado
§. III. **Ptolomeo VI Filometor.**—1. Cosas notables de su reinado
§. IV. **Ptolomeo VII Eupator.—Ptolomeo VIII Fiscon.**—1. ¿Qué es lo mas importante de estos reinados?
§. V. **Ptolomeo IX ó Soter II.—Ptolomeo X Alejandro.**—1. Reseña histórica de estos reinados.
§. VI. **Berenice.—Ptolomeo XI ó Alejandro II.**—1. Noticia de sus reinados.
§. VII. **Ptolomeo XII.—Aulete.**—1. Idea de su reinado.
§. VIII. **Ptolomeo XIII y Cleopatra.**—1. ¿Cuál es lo mas notable de estos reinados?
§. IX. **Ptolomeo XIV y Cleopatra.—Cleopatra y Ptolomeo XV Cesarion.**—1. ¿Qué es lo mas digno de mencion en estos reinados?

§. I. **Ptolomeo IV Filopator.**—1. Filopator recibió este sobrenombre por el afecto que conservó por la memoria de su padre, del cual se le acusa sin embargo haber abreviado los dias. Era aun muy jóven cuando subió al trono, y su ministro Sosibio para gobernar libremente supo inspirar al jóven príncipe una propension funesta por los mas vergonzosos placeres; instigándole ademas á cometer el crímen de asesinar á su hermano y á su madre, cuyos prudentes consejos le importunaban. Sin embargo de que la molicie y cobardía del rey de Egipto parecia presagiar el éxito de cualquier empresa que contra él se intentase, ya hemos visto que la fortuna le fue propicia en Rafia contra Antíoco el Grande.

No obstante, de regreso de esta gloriosa espedicion se sumió de nuevo en la mas vergonzosa disolucion, y se dejó gobernar enteramente por Agatocle, hermano de una de sus favoritas, que le hizo asesinar á su esposa para ocupar su lugar. Poco tiempo despues de este nuevo crímen Ptolomeo Filopator murió en la flor de su edad, víctima de sus escesos y desenfreno.

§. II. **Ptolomeo V Epifanes.**—1. Cinco años contaba este príncipe cuando sucedió á su padre. Agatocle fue declarado tutor. Sin embargo, sus crueldades sublevaron á Alejandría, y el rey, sitiado en su palacio, fue entregado con su ministro al populacho. Este colocó al niño rey sobre un tribunal, y le hizo pronunciar la sentencia de muerte de Agatocle. Heptolemo, escelente general, pero mal político, y que habia sido el gefe de los conjurados, ocupó el poder. No obstante, los egipcios, disgustados de su

UNIVERSIDAD DE HUELVA 2010

administracion, acudieron á Roma, que confió la tutela del rey y la administracion del Egipto al acarnanio Aristomeno.

Siguióse luego la guerra contra Antíoco el Grande, que se terminó por un tratado de paz, cuya principal condicion fue que Cleopatra, hija de Antíoco, se casaria con el jóven príncipe egipcio. Este fue poco tiempo despues declarado mayor de edad y enlazado á su prometida Cleopatra. Epifanes, disgustado de los consejos de Aristomeno, que le habia conservado el trono, le pagó este servicio con la muerte. Los últimos acontecimientos de su borrascoso reinado son poco conocidos. Murió á la edad de veinte y nueve años en 181.

§. III. **Ptolomeo VI Filometor.**—1. Este príncipe, hijo de Cleopatra y Epifanes, solo tenia, como este, cinco años cuando subió al trono de Egipto; pero su minoría no fue tan agitada, merced á la prudencia de su madre, que gobernó el reino durante esta época. Lépido fue declarado tutor del príncipe por los romanos. La muerte de Cleopatra dió la regencia del reino al eunuco Euleo y á Leneo.

Luego que salió de su minoría, se vió atacado por el rey de Siria, que le hizo prisionero en Menfis. Entonces en Alejandría proclamaron rey á su hermano Evergetes. Antíoco se retiró, dejando á ambos hermanos en lucha; pero su hermana supo ponerlos en armonía.

En 168 Antíoco hizo una nueva invasion en Egipto. Los embajadores de Roma llegaron á su campo. Popilio, que habia sido su amigo durante su permanencia en Roma, le puso en las manos los decretos del senado. El rey los miró por encima, y dijo: «Ya conferenciaré con mis amigos.» Popilio traza inmediatamente un círculo al rededor del rey: «Antes de salir de aqui, le dice, necesito la respuesta.» Antíoco, sorprendido de esta audacia, vacila un instante; pero al fin le dice: «Bien, obedeceré al pueblo romano.» Y al momento dio la órden á su ejército de retirarse.

La paz no duró por mucho tiempo en Egipto: la guerra civil estalló de nuevo entre Filometor y Evergetes, y este último se vió obligado á refugiarse en Roma, que obligó á Filometor á conservar á su hermano el título de rey con la posesion de Cirena y de la Libia. Probablemente por esta época Filometor tomó por esposa á su hermana Cleopatra. Despues de algunas otras diferencias con su hermano, á quien favorecieron de nuevo los romanos, Filometor gozó de algunos años de tranquilidad y bonanza.

Habiendo concedido su hija Cleopatra por esposa al rey de Asiria Alejandro Balas, como este conspirase contra sus dias, Filometor favoreció á su competidor Demetrio, á quien entregó su hija Cleopatra, que habia hecho volver de Siria, y en union con su nuevo yerno batió á Balas, que murió asesinado por un gefe árabe. Filometor sobrevivió muy poco á su victoria, y murió de resultas de una herida recibida en el combate en 146.

§. IV. **Ptolomeo VII Eupator.—Ptolomeo VIII Fiscon.**—1. El

UNIVERSIDAD DE HUELVA 2010

primero de estos dos príncipes, siendo aun de muy corta edad, fue proclamado sucesor de su padre Filometor. Sin embargo, Evergetes II tomó las armas contra él, se apoderó á mano armada de Alejandría, y habiendo forzado á la reina madre Cleopatra á darle su mano, hizo matar al jóven rey el mismo dia de sus bodas. Evergetes señaló su reinado con los actos mas horribles de crueldad.

Objeto de irrision y burla por su baja estatura, gran vientre y aspecto repugnante, castigaba con la pena de muerte la menor burla que llegaba á sus oidos. Los romanos le llamaron Fiscon, esto es, de gran vientre; y de aqui el nombre de Ptolomeo VIII Fiscon con que se le conoce. Habiendo repudiado á su nueva esposa Cleopatra, se casó con la hija de esta y Filometor, la jóven Cleopatra. Pero habiendo logrado fugarse madre é hija, se pusieron á la cabeza de una insurreccion que estalló en Alejandría. Evergetes habia tenido un hijo de su matrimonio con Cleopatra, la viuda de Filometor. Luego que tuvo noticia que esta estaba al frente de los conjurados, hizo asesinar á este inocente niño, y envió sus miembros en una canasta á Alejandría para que fuesen entregados á su madre. Esta se vió obligada á refugiarse en Siria. Las relaciones de Evergetes con esta corte quedan ya mencionadas. Este rey feroz murió en 117.

§. V. **Ptolomeo IX ó Soter II.—Ptolomeo X Alejandro.**—1. Ptolomeo habia dejado al morir la corona á su viuda, Cleopatra la jóven, permitiéndole la eleccion de sucesor en uno de sus dos hijos. Ptolomeo IX ó Soter II, su hijo mayor, fue colocado en el trono, dando á su hijo menor Alejandro la isla de Chipre con el título de rey. Su madre preferia á este, y una insurreccion le abrió el camino del trono de Egipto. Pero su madre pagó con la vida su predileccion. Este hecho le atrajo el odio del ejército, que le espulsó del trono, volviendo á él Soter II, que fue apellidado *Potin*, esto es, el Deseado. Bajo la dominacion de este príncipe el Egipto recobró un rango honroso entre las demas potencias. Soter murió el año de 81.

§. VI. **Berenice.—Ptolomeo XI ó Alejandro II.**—1. De los muchos vástagos de Ptolomeo Soter, Berenice, su hija, ocupó por de pronto el trono egipcio; pero el senado romano dió un decreto declarando rey á Ptolomeo XI Alejandro. Este vino á Egipto y contrajo matrimonio con Berenice, á quien hizo luego asesinar por no dividir con ella el trono. Pero su insolencia y crueldad promovieron la insurreccion de Alejandría, y murió asesinado en el Gimnasio. Con Alejandro II se estinguió la descendencia legítima de los Lagidas.

§. VII. **Ptolomeo XII Aulete.**—1. Este príncipe, que era hijo natural de Soter II, y que fue llamado *Aulete* á causa de su pasion á la flauta, subió al trono despues de la muerte de Berenice y Alejandro II. El senado romano no quiso en un principio reconocerle, pues suponia que el Egipto debia ser declarado provincia romana, segun el testamento del último rey. Pero merced

UNIVERSIDAD DE HUELVA 2010

á la amistad que contrajo con Pompeyo, fue reconocido rey, aunque cediendo Chipre á los romanos. Una insurreccion le hizo refugiarse en esta isla. Los alejandrinos, creyéndole muerto, colocaron en el trono á sus tres hijas, Cleopatra, Trifenea y Berenice. Esta, habiéndose enlazado primero con Seleuco, á quien hizo asesinar, y luego con Arquelao, general de Mitrídates, se sostuvo sola contra su padre Aulete, que al fin auxiliado por los romanos recobró el trono, que ocupó aun cuatro años, y murió en 51.

§. VIII. **Ptolomeo XIII y Cleopatra.**—1. Ptolomeo y su hermana la famosa Cleopatra subieron tranquilamenle al trono: Potin fue nombrado tutor del jóven rey, y Cleopatra, que era mayor, tomo el título de reina, y al fin fue espulsada del solio por su hermano, y se vió obligada á refugiarse en Siria, donde reunió un ejército. Su hermano vino á Pelusa para observar sus movimientos.

Por esta época Pompeyo, vencido en Farsalia, llegó á las costas de Egipto, hallando la muerte en la misma barca que debia conducirle á una tierra hospitalaria. César, que le seguia, entró en Alejandría, y el amor de Cleopatra le detuvo en Egipto mas tiempo que el que convenia á sus intereses y á su gloria.

César quiso arreglar las diferencias que habia entre el rey y la hermana. Alejandría se amotinó. Las calles y las plazas públicas fueron teatro de escenas sangrientas. Un gran número de edificios quedaron destruidos, y la gran biblioteca, que contenia mas de cuatro mil volúmenes, fue consumida por las llamas. Sin embargo, Mitrídates de Pergamo vino al auxilio de los romanos. Ptolomeo marchó á su encuentro, y pereció en el combate. Alejandría y todo el Egipto cayó en poder de César (47).

§. IX. **Ptolomeo XIV y Cleopatra.—Cleopatra y Ptolomeo XV Cesarion.**—1. César, despues de su victoria, colocó en el trono á Cleopatra, que quedó dueña absoluta del Egipto. Ptolomeo XIV parece murió víctima de la ambicion de su hermana. A lo menos las monedas egipcias de esta época solo llevan el busto de Cleopatra. Esta dió á luz un niño llamado Cesarion, como para perpetuar el escándalo de su orígen.

Desde entonces la historia de Egipto se halla íntimamente unida á la de Roma, como luego veremos. Nadie ignora el efecto que las gracias de Cleapatra produjeron en el triunviro Antonio, que pasó con ella un invierno en Egipto, reconoció como legítimo á su hijo Cesarion, y le dió el título de rey de reyes. Fue Ptolomeo XV Cesarion, que reinó con su madre. La muerte de esta princesa constituyó el Egipto en provincia romana.

UNIVERSIDAD DE HUELVA 2010

SECCION XII.—HISTORIA DE LOS REINOS DEL ASIA FORMADOS DE LOS RESTOS DE LA MONARQUÍA MACEDONIA.

NUM. 1.—REINOS DE PERGAMO Y BITINIA.—GALACIA.

§. I. **Reino de Pergamo.**—1. Reseña histórica de este reino.
§. II. **Bitinia.**—1. Noticias de esta comarca.
§. III. **Galacia.**—1. Breve idea de la historia de este pais.

§. I. **Reino de Pergamo.**—1. Durante la guerra de Seleuco contra Lisimaco, Filotero, general de este último, y encargado por él de custodiar una parte de sus tesoros en la ciudadela de Pergamo, abandonó su antiguo amo, y favorecido por el rey de Siria, se declaró independiente (283). Filotero fue asi fundador de este nuevo reino. Pergamo era entonces una ciudad floreciente. Situada sobre una montaña, cuya base baña un rio, capital de la Misia, pais que es como el paso de la Europa al Asia, y rodeada por dos mares, parecia destinada á una gran prosperidad. Alli se habia levantado el antiguo reino de Troya, y alli tambien el genio griego dió su último resplandor. La Misia debia ver igualmente el principio y el fin de la historia helénica.

El nuevo reino, favorecido por la debilidad de los Seleucidas y por la proteccion de los romanos, llegó mas bien por la astucia que por el valor de sus soberanos á estenderse por todos los paises comprendidos entre la Propóntide, la mar Egea, el Meandro y el monte Tauro. Por lo demas, los reyes de Pergamo, á pesar de la oscuridad de su orígen, se mostraron dignos de su fortuna y de su fama. Estos príncipes con menos recursos hicieron quizá mas esfuerzos que los Ptolomeos para favorecer las letras y las artes. Pergamo llegó á rivalizar con Alejandría, y para eximirse del tributo que pagaba al Egipto en cambio del *papirus* inventó el pergamino, que suplió al papel en toda la edad media.

Filotero ocupó el trono por espacio de veinte años, dejando á su muerte por sucesor á su sobrino Eumeno, cuyo reinado fue mucho mas agitado que el de su predecesor. Su sucesor Atalo I tuvo que combatir á los galatas. Durante su reinado, largo y hábil, Pergamo adquirió tal importancia, que los romanos y los sirios pretendieron su alianza. —A su muerte su hijo Eumeno II heredó el reino y aumentó sus estados con las concesiones que le hicieron los romanos, y murió dejando por sucesor á Atalo II, su hermano, que tuvo gran valía con los romanos, y tomó parte en todas las guerras del Asia Menor. El último rey de Pergamo fue Atalo III, sobrino del anterior, que en su testamento instituyó por heredero al pueblo romano; y á pesar de la

UNIVERSIDAD DE HUELVA 2010

oposicion de Aristónico, los romanos redujeron el reino de Pergamo á provincia romana con el nombre de Asia (129).

§. II. **Bitinia.**—1. Esta comarca parece tuvo desde muy antiguo reyes particulares, que la gobernaron antes de la dominacion persa y durante ella. Cuando Alejandro desembarcó en Asia, era Bas rey de Bitinia, que conservó la corona hasta su muerte. Su hijo Cipetes fue tan dichoso como él, y mientras que los generales de Alejandro se disputaban su herencia, el rey de Bitinia permanecia quieto poseedor de su reino. Muerto en 281, dejó el trono á Nicomedes, su hijo mayor, que hizo asesinar á todos sus hermanos. En esta época los galos invadieron la Grecia y la Macedonia. Nicomedes formó alianza con ellos, tomándolos á sueldo, con cuyo auxilio venció á Zibeas, único de sus hermanos que habia escapado á la matanza. Estos mercenarios le sirvieron tambien contra Antíoco. Tantos servicios merecian una recompensa, y el rey de Bitinia concedió á los galos tierras considerables en la frontera meridional de sus estados. Nicomedes pasó los últimos años de su reinado en hacer florecer las artes y el comercio en sus estados, y fundó la ciudad de Nicomedia, tan floreciente bajo el imperio romano. Murió en 246, nombrando por sucesor al menor de sus hijos. Pero Zibeas le disputó el trono, y aunque murió asesinado, fue su sucesor su hijo Prusias en 238. Este rey fue aliado de los romanos, hizo la guerra á Bisancio, y tuvo en su corte á Annibal, á pesar de su alianza con Roma. Su hijo Prusias II, llamado el *Cazador*, subió al trono en 189, hizo la guerra á Eumeno, rey de Pergamo, y se vió forzado por los romanos á entregar al general cartaginés, que evitó esta afrenta envenenándose. Prusias, habiendo intentado asesinar á su hijo mayor Nicomedes, este le arrojó de su palacio y le hizo dar muerte. Nicomedes subió por este crímen al trono, y se alió con el famoso Mitrídates, que en virtud de disputas de familia le hizo asesinar por su hijo Sócrates, que colocado en el trono por Mitrídates, fue espulsado por los romanos, que pusieron en él á su hermano Nicomedes III, que murió en el año 75, dejando por su testamento su reino á los romanos.

§. III. **Galacia.**—1. A la historia de la Bitinia se une naturalmente la del pais ocupado desde el año 278 por los galos ó galatas. La Galacia tenia por fronteras: al norte la cadena de montañas que se estiende desde el rio Sangario al Halis; al mediodía, otra cadena paralela á la primera, que los griegos llamaban Diudibia y los romanos Adorens; al levante, se terminaba á algunas millas mas allá de Tabiun y no lejos del Pesinunte del lado del poniente. Los galatas se dividian en tres tribus: la del oeste tenia Pesiunte por capital; la del centro, Ancira, y la del este, Taw. El gobierno era una especie de aristocracia militar. Cada una de dichas tribus se subdividia en cuatro tetrarquías, con un gefe supremo llamado tetrarca, dignidad electiva y temporal. Los doce tetrarcas reunidos componian el gran consejo de gobierno; pero existia otro compuesto de trescientos miembros elegidos entre los gefes

UNIVERSIDAD DE HUELVA 2010

del ejército. Los trescientos se reunian cada año en un bosque de encinas consagrado.

Este pueblo bárbaro, colocado en el centro del Asia Menor, estendia sus rapiñas por todas partes. Asi, para evitarlas, todas las ciudades y reinos circunvecinos consintieron en pagarle tributo. Luego que por este medio los galatas cesaron de andar errantes por la península, sus hordas esplotaron aun otro medio de continuar su vida agreste y militar, enganchándose al sueldo de todos los reyes asiáticos. De esta suerte se repartieron como un enjambre por todas partes, constituyendo la milicia de todos los estados. Como potencia asiática, los galatas sostuvieron varias guerras contra la Siria y casi todas con felicidad. En el año 189 el cónsul Manlio atacó á los galatas con veinte y dos mil legionarios y les forzó á devolver las tierras conquistadas, y á renunciar á su vida vagabunda, dejando en paz á sus vecinos. Los tetrarcas se consolaron de esta paz forzada desplegando en su ocio una magnificencia bárbara. Cuéntase que uno de ellos, llamado Arianno, celoso de eclipsar el saber vivir de todos los tetrarcas sus rivales, publicó que tendria mesa abierta para todo forastero durante un año. Al efecto hizo construir al rededor de su casa vastos cercados de rosales y follaje, con mesas permanentes para mas de cuatrocientas personas. De distancia en distancia se encendia fuego, donde calderas de todas dimensiones, llenas de todas clases de viandas, herbian dia y noche. Almacenes construidos en la vecindad encerraban las provisiones de vino y harina; y sotos de bueyes, cerdos, carneros y cabras alimentaban el servicio de la mesa. En la época de las guerras de Mitrídates la Galacia se alió con este rey de Ponto; pero habiendo conspirado contra él algunos de sus tetrarcas, les hizo asesinar en un convite, y luego se apoderó de la Galacia, donde colocó al sátrapa Eumaco. Los galatas sufrieron la tiranía del nuevo gefe durante doce años; pero luego recobraron la libertad y conservaron su independencia, hasta que la Galacia fue reducida á provincia romana bajo el imperio de Augusto.

NUM. 2.—PAFLAGONIA.—PONTO.—CAPADOCIA.—ARMENIA.—GEORGIA.-MEDIA ANTROPATENA.-REINO DE LOS PARTOS.-BACTRIANA.-PATALENA Y BARIGAZA.—INDIA.

§. I. **Paflagonia.**—1. Hechos mas importantes de la historia de esta comarca.
§. II. **Ponto.**—Reseña histórica de este pais.
§. III. **Capadocia.**—1. Cosas notables de esta comarca.
§. IV. **Armenia.**—1. Reseña histórica de este pais.
§. V. **Georgia.**—1. Breve idea de sus vicisitudes.
§. VI. **Media Antropatena.**—1. Sucinta idea de esta comarca.
§. VII. **Reino de los partos.**—1. Noticias de este reino.
§. VIII. **Bactriana.**—1. Vicisitudes de esta comarca.
§. IX. **Patalena y Barigaza.**—Noticias de su historia.
§. X. **India.**—1. Noticia de sus últimos hechos de la historia antigua.

§. I. **Paflagonia.**—1. Durante el imperio persa esta comarca era solo

UNIVERSIDAD DE HUELVA 2010

tributaria en nombre. Despues de Alejandro formó parte del reino de Ponto en tiempo de Mitrídates. Sin embargo, vencido este por Eumeno II, la Paflagonia se gobernó por reyes particulares.

§. II. **Ponto**—1. Sus antiguos reyes fueron tributarios de la Persia y luego de Alejandro.—Mitrídates VI, llamado el Grande, es el mas ilustre de todos los reyes de Ponto. Este príncipe, que fue el mas peligroso enemigo de Roma despues de Annibal, subió al trono en 123. Solo tenia entonces doce años; pero á fuerza de maña é intrigas supo escapar á las redes que le tendieron los encargados de su tutela. Llamado por los griegos de la Crimea, batió á los escitas. De regreso al Asia Menor, conquistó la Paflagonia y la Galacia.—Mitrídates era un hombre de un estraordinario vigor físico é intelectual: la costumbre le habia familiarizado con los venenos, que tomaba sin el menor peligro. Asi sostuvo por espacio de ochenta años una guerra encarnizada contra los romanos, reapareciendo mas terrible despues de las derrotas, gastando los ejércitos y los generales del senado, siempre vencido por la indisciplina de los suyos, y siempre terrible por los recursos inagotables de su genio. En la historia romana veremos las guerras que se siguieron á la espedicion de Mitrídates á Grecia, sus derrotas en Queronea y Orcomena, su tratado con Sila, sus diferencias con Murena, su union con Sertorio, en fin sus guerras contra Luculo y Pompeyo y su muerte en Panticapea.—Despues de ella, Pompeyo redujo el Ponto, la Paflagonia y la Bitinia á provincias romanas.

§. III. **Capadocia.**—1. La dinastía de Ariarato estaba próximamente en libre posesion de esta provincia cuando Alejandro apareció.—Ariarato II fue confirmado por el conquistador macedonio con el título de rey de Capadocia. Pero despues de la muerte de Alejandro esta comarca cupo en la division á Eumeno, que venció á Ariarato.—Sin embargo, Ariarato III recuperó la herencia paterna por los años de 312. El desmembramiento del imperio macedonio aseguró la independencia de su dinastía.—Durante un siglo la historia de la Capadocia no presenta otro acontecimiento notable sino las disensiones intestinas por la sucesion de la corona. Arquelao, su último rey, fue muerto por órden del emperador Tiberio, y la Capadocia reducida á provincia romana.

§. IV. **Armenia.**—1. Esta comarca, sometida por los generales de Alejandro, pasó luego al poder de Neoptolemo y despues de la batalla de Ipsus al de los Seleucidas. Despues de la batalla de Magnesia los sátrapas Artagias y Zariadras fundaron los dos reinos de la grande y pequeña Armenia. La familia de Artagias conservó durante algunas generaciones la grande Armenia; pero un príncipe Artagida despojó y legó su conquista á Arsaces I, que la dejó á su hijo Tigranes II, que conquistó el reino de los partos y tomó el título de rey de reyes.—Su hijo y sucesor Tigranes III conquistó la Siria é hizo alianza con el rey de Ponto, para quien conquistó la Capadocia, llevándo-

UNIVERSIDAD DE HUELVA 2010

se de esta comarca trescientos mil cautivos, que empleó en ensanchar y embellecer á Tigranocerte. Despues de pelear vigorosamente contra Roma, se entregó á la generosidad de Pompeyo, que le dejó la Cirenaica, la Armenia y la Mesopotamia con el título de rey de reyes, pagando solo un tributo á Roma.—Tigranes murió el año 35 antes de J. C., y tuvo por sucesor á su hijo Artabano, que acusado por Marco Aurelio, murió en Egipto por órden de Cleopatra.—Desde entonces la Armenia no es mas que una comarca que se disputan alternativamente los partos y los romanos.

§. V. **Georgia.**—1. Segun sus crónicas, Alejandro hizo á Azou gobernador de esta comarca; pero uno de los descendientes de sus antiguos gefes, llamado Farnawaz, le batió y se hizo rey de Georgia.

§. VI. **Media Antropatena.**—1. Nombre de la parte de la Media comprendida entre el Tauro y el mar Caspio: «Debe este nombre, dice Strabon, al sátrapa Antropato, que impidió que esta comarca cayese en poder de los macedonios.— Sus sucesores conservaron por mucho tiempo su independencia.

§. VII. **Reino de los partos.**—1. Poco mas de un siglo de duracion contaba el imperio de los Seleucidas, cuando vió formarse á sus espensas al este y al norte dos reinos poderosos: el de los partos y el de los bactrianos. En el año 256 Arsaces y Tiridate, descendientes de los antiguos reyes de los partos, asesinaron á Agatocles, gobernador del pais en nombre de los Seleucidas. A la muerte del gobernador siguióse el alzamiento de todo el pais. Arsaces, fundador de la independencia de los partos, comienza la dinastía de los Arsacidas. Este nuevo reino, formado por un pueblo grosero, conservó por mucho tiempo la lengua y hasta las costumbres que habia heredado de los tártaros. En un principio guerrearon contra los generales de Antíoco.—Tiridate ó Arsaces II se apoderó de la Hircania, é hizo prisionero á Seleuco II. Antíoco el Grande intentó en vano reconquistar la Partia, regida entonces por Artaban I.—Pero Arsaces VI ó Mitrídates I fue el príncipe de los Arsacidas que mas contribuyó al poderío de los partos. En efecto, apoderóse de la Media, de la Persida, de la Babilonia y de otras muchas comarcas que ensancharon las fronteras de sus estados, al oeste, hasta el Eufrates, y al este, hasta el Hidaspe. El hijo y sucesor de Mitrídates fue Fraate II, que estuvo en guerra con los Seleucidas y con los escitas. Artaban II, que le sucedió, continuó disputando á estos la posesion de la Bactriana, y murió en un combate.—Sinatroces y su hijo Fraate III reinaron luego. Los romanos solicitaron su auxilio al rey de Ponto.—Fraate se mezcló en las guerras de los dos Tigranes, y se ignoran los últimos acontecimientos de su reinado. Despues de su muerte el imperio de los partos se halla en inmediato contacto con Roma, como veremos muy en breve.

§. VIII. **Bactriana.**— 1. El reino griego de la Bactriana se formó casi al mismo tiempo que el de los partos. Teodoto, gobernador de este pais

UNIVERSIDAD DE HUELVA 2010

por los reyes de Siria, es el fundador de este nuevo reino, del que se conservan muy pocas noticias, y que terminó Arsaces VI.

§. IX. **Patalena y Barigaza.**—Todavía son mas escasas las noticias que tenemos de estas colonias griegas de la India, formadas despues de la espedicion de Alejandro.—«El rey mas conocido es Demetrio, que despues de haber hecho grandes conquistas en la India, fue despojado de sus estados por los partos y bactrianos reunidos, por los años de 148.»

§. X. **India.**— 1. Mientras que Alejandro regresaba á Babilonia, Sandracoto se apoderaba de Palibotra (Benarés, sobre el Ganges), y auxiliado por un cuerpo de griegos, formaba sobre la márgen izquierda del Ganges un poderoso imperio.—En los doce años de tumultos que se siguieron á la muerte del conquistador, Sandracoto sojuzgó toda la India.—Sin embargo, Seleuco forzó á las provincias occidentales del Indo á entrar en la obediencia; pero luego trató con el gefe indio, de quien recibió un gran número de elefantes, dándole en cambio la parte de la India que se estiende entre el Indo y el Arabis. La historia de la India desde Sandracoto es confusa, por lo cual terminaremos aqui nuestra tarea.

HISTORIA ROMANA.

SECCION I.—ROMA BAJO LOS REYES.

§. I. **Bosquejo geográfico de la antigua Italia.**—1. Sucinta idea de la Italia antigua.

§. II. **Antiguos pueblos de la Italia.**—1. ¿Cuáles fueron los primeros pueblos de la Italia?

§. III. **Fundacion de Roma.—Rómulo.**—1. ¿Dónde está fundada Roma?—2. ¿Quiénes fueron Rómulo y Remo?

§. IV. **Numa.**—1. ¿Qué cosas notables hizo este rey?

§. V. **Tulio Hostilio.**—1. ¿Qué hay de notable en el reinado de este príncipe?

§. VI. **Anco Marcio.**—1. ¿Quién era este príncipe y qué hay de notable en su reinado?

§. VIII. **Servio Tulio.**—1. ¿Quién fue este rey y qué hizo de mas notable?

§. IX. **Tarquino el Soberbio.**—1. Hechos mas notables de este príncipe.

§. X. **Instituciones de Roma bajo los reyes.**—1. ¿Qué hay de notoble en estas instituciones?

§. I. **Bosquejo geográfico de la antigua Italia.**—1. Esta larga y estrecha península, que ensanchándose al norte en un vasto semicírculo, cuya circunferencia traza la cadena superior de los Alpes, se interna en el Mediterráneo, no llevó siempre en toda su estension el nombre de *Italia*. En los tiempos antiguos se distinguia la *Hesperie* ó comarca occidental; la *Ausonia* ú *Opica*, que abrazaba todo el pais entre los Apeninos y el mar Inferior; el *Lacium* y la *Campania;* la *Saturnia*, que comprendia la parte

UNIVERSIDAD DE HUELVA 2010

de la Italia central, consagrada á Saturno; la *OEnotria*, que era la region del suroeste desde el Laus; la *Yapigia*, que se estendia al sudoeste.—Los griegos llamaban *Tirrenia* toda la Italia occidental, y *Ombrica* la parte del noroeste. La *Ligustica* era la costa del golfo de Génova.

Ordinariamente se divide la península italica: en *Alta Italia*, desde los Alpes al Rubicon y el Macra; *Italia Central*, desde estos dos rios hasta el Silauro; y en *Baja Italia*, hasta sus estremos mas meridionales. Esta última comarca se designaba tambien con el nombre de *Grande Grecia*.

El *Padus* dividia la *Alta Italia* en dos regiones: la *Galia Traspadana ó de allá del Padus* al norte, y la *Galia Cispadana ó de acá del Padus* al sur.

La *Italia central* abrazaba seis provincias: la *Etruria*, el *Lacium* y la *Campania* al oeste; la *Ombria* el *Picenum* y el *Samnium* al este.

La *Baja Italia* ó *Grande Grecia* comprendia la *Lucania* y el *Brucium* al oeste; la *Apulia* y la *Calabria* al este.

§. II. **Antiguos pueblos de la Italia.**—1. «La Italia no estaba ni habitada por una sola raza, ni sometida á una dominacion única. Encerraba por el contrario una multitud confusa de tribus diferentes, que las emigraciones habian conducido á esta comarca. Aunque se sepa poco acerca de los antiguos habitantes de la Italia antes de la conquista romana, sin embargo todas las tradiciones estan conformes en que en una época muy lejana, hombres venidos del sur y del norte se esparcieron en grandes masas sobre los diversos punto de la península.»

Parece que las primeras tribus que dieron á la Italia su primitiva civilizacion fueron los *pelasgos* y los *ilirios*, que poblaron las costas meridionales.—Los *venetas* eran de raza iliria. Los *ligures* pertenecian á la *ibera*. Los *siculos*, segun Niebuhr, eran de orígen pelásgico. Los *etruscos*, que poblaban la Etruria, correspondian, segun Herodoto, á una raza venida de Libia; segun otros eran pelásgicos, y hay quien les cree cananeos ó fenicios.

Desde las orillas del Tiber y las costas occidentales, habitaban en las montañas y en las risueñas campiñas de la Campania los *ausonios*, antiguos *opici osci*, de que se derivan tambien los *ecos (œqui)* y los *volscos*.

Los *sabelli* ó *samnitas* dieron nombre al pais de *Samnium*. La mezcla de los *casci* y los *sabinos* dió orígen á los *latinos*, que habitaban el *Lacium* cuando la llegada de Eneas á este pais.—La historia de este héroe pertenece mas á la poesía que á la historia.

§. III. **Fundacion de Roma.—Rómulo (753-716).**—1. Entre la Etruria y el Latium corre de nordeste á suroeste un rio que va á unirse al mar Tirreno. Este rio, célebre entre todos los rios del mundo, es el *Tiber*. Un poco mas abajo de su confluencia con el *Arno*, se encuentran sobre la orilla izquierda cinco colinitas en semicírculo, llamadas *Aventino*, *Cœlius*,

UNIVERSIDAD DE HUELVA 2010

Esquilino, *Viminal* y *Quirinal*; en el centro se elevan otras dos, que son el *Paletino* y el *Capitolio*. Aqui fue donde Rómulo y Remo fundaron en 753 la famosa ciudad dominadora del mundo, ROMA.

2. Rómulo y Remo, á dar fe á las tradiciones romanas, son dos hermanos gemelos nacidos del comercio de una vestal con el dios Marte, que habiendo sido espuestos sobre las aguas del Tiber, fueron alimentados por una loba. Recogidos por el pastor Faniturus, su nombre se hizo bien pronto célebre entre los demas pastores de la comarca; pero luego que les fue revelado el secreto de su nacimiento, y que supieron que eran nietos de un rey de Alba destronado por su hermano Amilius, intentaron reponer á su abuelo en el solio. Por consecuencia de esta revolucion vinieron con sus partidarios y algunos albanos á establecerse en el paraje donde se habian milagrosamente salvado de las aguas. Un fratricidio ensangrentó los cimientos de la ciudad de Marte. Rómulo mató á su hermano, que le disputaba el mando, y luego que quedó solo, apresuró los trabajos de la nueva ciudad, que en un principio fue una miserable reunion de casas sin órden ni belleza alguna. Para aumentar la poblacion abrió un asilo en su nuevo albergue á todos los bandidos de la Italia: esclavos fugitivos, deudores insolventes, asesinos y pastores de todas razas acudieron á ponerse bajo las órdenes de un gefe ilustre, y de esta mezcla se formó el *pueblo-rey*.—Rómulo creó cien senadores, á quienes llamó *padres*, de donde sus sucesores tomaron el nombre de patricios. El resto compuso el pueblo, los *plebeyos*. Sin embargo, la colonia naciente necesitaba mugeres, y Rómulo envió embajadores á los pueblos circunvecinos para contratar matrimonios con el suyo.» —«Abrid tambien un asilo á las mugeres perdidas,» fue la respuesta que obtuvo. Rómulo en su consecuencia se apoderó de todas las mugeres que vinieron á Roma para presenciar una gran solemnidad. Esta era una especie de declaracion de guerra contra todas las comareas limítrofes; pero estas no supieron entenderse, y Rómulo atacándolas en detall las venció sucesivamente, y agrandó asi el territorio de su colonia. No obstante, los sabinos no fueron tan fáciles de sojuzgar. La jóven Tarpeya entregó la ciudadela de Roma, y aunque fue castigada arrojándola de la roca á que dió nombre, los enemigos vinieron á las manos al dia siguiente, y la victoria quedaba indecisa, cuando las sabinas robadas vinieron á colocarse entre los combatientes, precisándoles á la estipulacion de un tratado, que dió por resultado la reunion de ambos pueblos bajo el mismo recinto de Roma. Los sabinos habitaron la colina Tarpeya, y el senado se aumentó con cien miembros sacados de entre estos nuevos huéspedes. La pica sabina *(quiris)* fue en lo sucesivo el arma de la legion romana, y los romanos tomaron de ella el nombre de *Quirites*. Cuando se dividió el pueblo en curias, tomó cada una el nombre de una de las mugeres sabinas. En la misma época se crearon tres centurias de caballeros. Durante siete años Rómulo dividió el reino con Tito Tatro, gefe de

UNIVERSIDAD DE HUELVA 2010

los sabinos; pero muerto este por unos hombres de Lanuvium, Rómulo reinó solo, hasta que un dia en que pasaba revista á sus tropas desaparció durante una tempestad. Proculo testificó que le habia visto subir al cielo, y que el Dios Quirino pedia un templo; pero algunos incrédulos pensaron que el senado le habia sacrificado á su rencor.

§. IV. **Numa** (715-672). — 1. Despues del fundador guerrero vino el legislador religioso. Numa Pompilio fue elegido rey al cabo de un año de interregno, durante el cual los sabinos y los romanos habian disputado su eleccion. Numa era un hombre de la Sabina que tenia gran reputacion de saber y santidad. Decíase que mantenia secretas relaciones con la ninfa Egerea, que le dictaba toda su conducta. El reino belicoso de Rómulo habia hecho de los romanos un pueblo violento; Numa les separó de la guerra, inspirándoles el temor de los dioses, el culto de la buena fe y el respeto á los juramentos; hizo erigir un templo á Jano, que debia ser el símbolo de la paz ó de la guerra: abierto, anunciaba la guerra; cerrado, la paz. Durante el reinado de Numa sus puertas permanecieron siempre cerradas. Para mantener el espíritu pacificador romano, les inspiró gusto por la agricultura, distribuyendo las nuevas tierras conquistadas entre los ciudadanos mas indigentes. Dividió tambien el territorio en varias porciones, que llamó lugares, estableciendo en cada una de ellas inspectores y comisarios. Numa visitaba con frecuencia estos lugares, y juzgaba de las costumbres de los ciudadanos por su trabajo. Sus instituciones religiosas tendian al mismo objeto. Numa fundó, por decirlo asi, la religion del estado, multiplicando y regularizando las ceremonias del culto y estableciendo colegios de sacerdotes: las *Vestales*, que debian guardar el fuego sagrado y el *Paladium;* los *flamines* de Quirino, nombre bajo que se invocaba á Rómulo despues de su apoteosis; los doce sacerdotes *salios*, encargados de guardar los escudos sagrados, los *Feciales*, que debian prevenir las guerras injustas. Finalmente, el culto de dos nuevas divinidades, la *Buena Fe* y *Júpiter Terminalis*, garantizó la fidelidad de los contratos y la inviolabilidad de las propiedades.

El reinado de los dos primeros monarcas romanos parece reasume toda la historia de esta famosa ciudad. Rómulo es el símbolo del pueblo falso y conquistador; Numa, el del pueblo teocrático sujeto á los papas.

§. V. **Tulio Hostilio** (672-640).—1. Tulio Hostilio sucedió en 672 á Numa. Con el nuevo rey comenzó de nuevo la guerra. Roma tenia en la ciudad de Alba, su madre, una rival terrible. Las hostilidades comenzaron desde luego, y al ir á entablarse un combate formal, el general de los albanos propuso que se decidiese la guerra por medio de un combate singular. Alli donde quedase la victoria, alli debia quedar el imperio. Aceptada esta condicion, se convino en el tiempo y en el lugar del combate. Los romanos nombraron por sus defensores los tres hermanos Horacios, y los albanos los tres Curiacios. Solo uno de los tres campeones de Roma sobrevivió á esta

UNIVERSIDAD DE HUELVA 2010

prueba, y aseguró la victoria á su patria. Aunque Tulio no abusó de su triunfo, el gefe albano, uniéndose secretamente á los enemigos de Roma, le dió motivo de resolver la completa ruina de Alba.—En efecto, esta ciudad fue demolida y sus habitantes trasladados á Roma. Tulio murió despues de haber reinado treinta tres años.

§. VI. **Anco Marcio** (640-616).—1. Anco Marcio fue el sucesor de Tulio. Era nieto de Numa, y se lo propuso por modelo queriendo hacer renacer sus instituciones pacíficas y religiosas. Sin embargo, tuvo que sostener guerra contra el Latium, la Sabina y la Etruria, y conquistó parte de su territorio; por manera que Roma ensanchó el suyo, que se estendió á lo largo del Tiber hasta su embocadura, donde Anco edificó el puerto de Ostia.—La misma Roma aumentó entonces su recinto, pues el Aventino y el Janículo fueron encerrados en sus murallas. Nuevos monumentos y edificios embellecieron igualmente la ciudad.—Anco instituyó la famosa fórmula religiosa de declaracion de guerra de los romanos, y edificó, ó por lo menos embelleció, el templo de Júpiter Feretrio, destinado á recibir las ofrendas de los romanos victoriosos.

§. VII. **Tarquino el Antiguo** (616-578).—1. Anco Marcio al morir dejó la tutela de sus hijos á Tarquino. Era este un griego originario de Corinto, que habia estado primero en Etruria. El pueblo le eligió rey. «Asi, dice Floro, de Etruria nos han venido los *haces* ó *fasces*, las túnicas reales, las sillas curules, los collares, los mantos guerreros, la toga pretesta; de alli las túnicas bordadas; de alli las túnicas de palma y el gran triunfo de los cuatro caballos blancos.» «Y de alli, tambien podria añadirse, han venido los grandes y espléndidos monumentos que embellecieron á Roma.» En efecto, Tarquino sustituyó una muralla de sillería á la mala tapia de barro que servia de circuito á Roma; él fue el que hizo construir sus famosos albañales, él quien rodeó de casas la plaza, él quien edificó el gran circo, y finalmente quien comenzó el Capitolio.

En medio de estos trabajos gloriosos, Tarquino murió asesinado por un hijo de Anco, que habia esperado treinta y ocho años el momento de vengarse.

§. VIII. **Servio Tulio** (578-534).—1. No estan de acuerdo los autores sobre el orígen de Servio Tulio. Los unos le creen sabino; los otros, etrusco. La primera opinion es la mas probable. Sea de esto lo que quiera, Tulio fue electo rey por el pueblo romano. Ya veremos en otro lugar las innovaciones que introdujo en la constitucion del estado.—Este rey hizo la guerra á los etruscos, y con su política unió á Roma las ciudades latinas por medio de una especie de confederacion. Los favores que Tulio dispensó á los plebeyos promovieron una conspiracion de los patricios, que le costó la vida. Lucio Tarquino, su yerno, fue el gefe de los conjurados. Tulia yendo al senado á saludar al nuevo rey su esposo, hizo pasar su carro por

UNIVERSIDAD DE HUELVA 2010

encima del cadáver de su padre, vilmente asesinado. La calle conservó el nombre de *Via del crimen* (*Via scelerata*).

§. IX. **Tarquino el Soberbio.**—1. «Tarquino, á quien su tiranía mereció el dictado de Soberbio, tomó el titulo de rey sin esperar la eleccion popular.» Las leyes de Servio fueron suspendidas, y ejerció el mas terrible despotismo, de que no quedaron exentos los mismos patricios que contribuyeran á su elevacion.—Un gran número de senadores fueron inmolados á sus recelos. Entre ellos se cuenta el padre de Junio Bruto, que solo se salvó fingiéndose insensato. El tirano se rodeó de soldados estrangeros, y abolió toda reunion popular. Los etruscos y los latinos ratificaron con él su alianza. Atacó y venció á los volscos y á los pueblos de la estremidad del nuevo Lacium, y sitiaba ya á Ardea, ciudad de los rútulos, cuando una revolucion inesperada le arrojó del trono.

«Su hijo Sesto, dice Montesquieu, violando á Lucrecia, hizo una cosa que casi siempre ha hecho espulsar á los tiranos de una ciudad en que han mandado, porque el pueblo, á quien una accion semejante hace sentir tan bien su esclavitud, toma desde luego una resolucion estrema.» «Lucrecia era esposa de Tarquino Colatino: ultrajada por Sesto, uno de los hijos del rey, no quiso sobrevivir á su deshonor y se mató. La vista de su cadáver, conducido por Bruto á la plaza pública, escitó una indignacion violenta, que bien pronto se cambió en una abierta revolucion. Cerráronse las puertas de la ciudad, y cuando Tarquino se presentó delante de sus murallas, viólas cubiertas de una multitud de ciudadanos armados, que le significaron un decreto de destierro para él y para toda su familia, y la abolicion de la monarquía en Roma.»

Tarquino se retiró á Etruria.—Sesto fue á buscar un asilo en Gabies, donde halló la muerte, digna recompensa de su desenfreno y demasía.

Sin embargo, la nueva república se habia organizado: bajo el nombre de cónsules habian sido nombrados dos magistrados anuales, que reemplazaban al rey, y este cargo se habia confiado á Junio Bruto y á Tarquino Colatino. Tarquino envió diputados á reclamar sus bienes. El senado deliberó por mucho tiempo, y concluyó por consentir en esta restitucion. Sin embargo, el tiempo empleado en este negocio se aprovechara por los diputados en preparar una conspiracion contra la naciente república. Pero descubierta á los cónsules por un esclavo, los conjurados, en cuyo número se contaban dos hijos del mismo cónsul Bruto, fueron decapitados. Entonces el senado revocó el decreto de restitucion.— La guerra era el último medio que quedaba á Tarquino, quien se apresuró á ir á atacar á Roma. En el combate Aruns, el mas jóven de sus hijos, corrió contra Bruto y se mataron ambos: sin embargo, los romanos quedaron vencedores; y el otro cónsul, Valerio Publícola, obtuvo á su regreso los honores del gran triunfo. A pesar de esto Tarquino no se desanimó, é implorando los socorros de Porsena, rey de Clusiun,

UNIVERSIDAD DE HUELVA 2010

uno de los príncipes mas poderosos de la Etruria, marchó de nuevo contra Roma á la cabeza de un numeroso ejército, logrando apoderarse del Janículo, desde donde un puente de madera daba entrada á la ciudad. La guarnicion se habia retirado por este punto, y los enemigos persiguiéndola hubieran entrado en ella, sin el valor de Horacio Cocles, que deteniéndolos solo á la entrada del puente dió asi lugar á sus conciudadanos para que le cortaran; y arrojándose en seguida en el rio á pesar de la lluvia de dardos contra él lanzados, ganó sano y salvo la orilla opuesta. Sus conciudadanos se mostraron agradecidos y le hicieron erigir una estatua, dándole ademas tantas tierras como podia encerrar un círculo trazado en un dia por un arado. Porsena, rechazado en este primer ataque, y renunciando al designio de tomar la ciudad por asalto, convirtió el sitio en bloqueo, y dejando un cuerpo de observacion sobre el Janículo, fue á acampar en la llanura de la orilla del Tiber. C. Marcio, jóven patricio, con objeto de salvar la ciudad penetró en el campo enemigo en el momento en que Porsena y un secretario suyo vestido próximamente como él repartian el sueldo á sus tropas: Marcio tomó al secretario por el rey, y le mató. Arrestado en el acto, asusta á Porsena manifestándole que cien jóvenes han jurado como él quitarle la vida. Porsena quiere saber sus nombres, y manda que le rodeen de llamas. Marcio coloca entonces su mano en un brasero encendido, y sin dar el menor signo de dolor esclama: «¿Ves, *Porsena, cómo el cuerpo es poca cosa para los que solo aman la gloria?*» Entonces el rey le concedió la libertad. Marcio recibió á causa de la pérdida de su mano derecha el sobrenombre de Scévola. A pesar de estos actos de heroismo, Porsena tomó á Roma; pero no la forzó á reconocer á su antiguo rey. No obstante, esta conquista no fue duradera, y Roma recobró su independencia.

Tarquino no desesperó aun de recuperar sus estados, y se dirigió al efecto á los sabinos. Estos montañeses, pobres y belicosos, combatieron contra Roma por espacio de cinco años, mas por celos del poder romano que por amor á Tarquino. Sin embargo, Apio Clauso, uno de los sabinos mas ricos, emigró á Roma con cinco mil de sus clientes, y fundó en ella la famosa familia de los Apios. Esta defeccion favoreció los esfuerzos de los romanos, que impusieron la paz á sus enemigos.

No obstante, Tarquino, implacable en su odio, promovió contra Roma la guerra de los latinos. Roma creó un dictador, que forzó á estos enemigos á una tregua de un año; pero terminado este tiempo, la guerra empezó de nuevo, y Roma nombró tambien por segunda vez un dictador, y por tal á A. Postumio, que partió á la cabeza de un ejército numeroso, y encontrando al enemigo cerca del lago Regile, se trabó la famosa batalla de este nombre, cuya victoria aseguró la independencia de Roma. El dictador y el general de la caballería entraron triunfantes en esta ciudad. Los latinos pidieron la paz, y la obtuvieron, obligándose á dar á Roma bajo el título de

UNIVERSIDAD DE HUELVA 2010

auxiliares la mitad de la infantería y los dos tercios de la caballería.

Tarquino, desanimado por fin de tantos esfuerzos inútiles, despues de haber visto perecer á toda su familia, fue á morir solo en Cumes á los ochenta y tres años de edad.

§. X. **Instituciones de Roma bajo los reyes.**—1. Hemos visto en la historia de Rómulo que este habia dividido el territorio de Roma en tres tribus; cada tribu en diez curias; cada curia en diez decurias, y que tomando tres hombres por cada tribu y otros tantos por cada curia, y uno elegido por él, habia formado el senado, dando á los senadores el título de padres, *patres*, de donde sus sucesores tomaron el nombre de *patricios*, llamándose plebeyos el resto del pueblo. Esta constitucion primitiva de Roma, si hemos de dar fe á las congeturas de la erudicion moderna, no debió ser obra esclusiva de Rómulo, sino efecto natural de la reunion de pueblos que formaron el romano. En efecto, en la antigua Italia, en la Italia central, de donde salió Roma, la sociedad parece haber descansado sobre la autoridad paterna. El padre puede disponer libremente, y como de cosa que á él pertenece, de su muger y de sus hijos, lo mismo que de sus esclavos. Al lado del hijo se colocan bajo la dependencia del padre de familia todos sus clientes, que son los antiguos habitantes del pais que de propietarios pasaron á colonos, esclavos, libertos ó fugitivos, ó bien pobres estrangeros, que habian hallado la proteccion de un gefe de familia. Estos clientes, que no estaban unidos al *quirite* por ningun lazo de parentesco, tenian sin embargo la obligacion de seguirle á la guerra, contribuir con su fortuna á pagar su rescate y dotar su hija, y no servir de testigos contra él. Por su parte el padre de familia tomaba á su cargo los intereses del cliente, le daba algunas veces un campo para alimentarse él y los suyos, le esplicaba la ley, y le defendia ante los tribunales, que era lo que se llamaba el patronazgo. Las mugeres, los hijos, los clientes, los esclavos, reunidos al rededor del padre, formaban una sola familia, una *gente*, que solo tenia un nombre, el del gefe, y qne estaba representada por él. Un número pues de *gentes* reunidas al rededor de un gefe particular era lo que se llamaba *curia*. Cada *gente* de la curia daba su voto, y el voto único de la curia se formaba por la mayoría de los de cada una de las *gentes* que la componian. Por consiguiente, el voto decisivo de todo el pueblo no formaba el voto de la curia, porque entonces las juntas se tenian por curias.

Ademas de las *gentes* habia una clase de hombres particulares, que por lo mismo que no estaban incluidos en ninguna *gente*, no tomaban parte en ninguna deliberacion, y por consiguiente no votaban jamás. Estos hombres eran los vencidos, los estrangeros y todos aquellos que por cualquier motivo no habian querido entrar bajo el patronazgo de algun gefe de familia. Estos hombres, que aunque privados de todo derecho político conservaban su libertad, eran los verdaderos plebeyos, que se aumentaron en lo sucesi-

UNIVERSIDAD DE HUELVA 2010

vo con la traslacion á Roma de un gran número de vencidos, con el incremento de la poblacion pobre y con la reunion de los clientes que salian de las *gentes*.

Fácil es comprender que bajo tal organizacion social todo el poder político debia quedar en manos de los patricios. Asi tuvieron todos los cargos, todos los empleos y honores.

En un principio Roma necesitaba un gefe militar: este fue el rey, y el senado su *gente*. Asi en la primitiva organizacion de Roma, un rey manda los ejércitos, y es gefe de la religion y de la justicia; un senado discute las leyes, juzga ciertas causas y gobierna el estado por uno de sus miembros en la ausencia del rey; y finalmente, reuniones por curias, en quienes reside el poder soberano, votan la eleccion del rey y de los magistrados inferiores, adoptan las leyes, declaran la guerra y hacen la paz.

Servio, el penúltimo de los reyes de Roma, hizo un gran cambio en esta organizacion. Formó diez y nueve tribus, de las cuales, cuatro, llamadas *urbanas*, correspondian á los cuatro barrios de la ciudad; y las quince restantes, llamadas *rústicas*, comprendian el territorio del campo. Luego formó una especie de estadística por medio de relaciones en que cada ciudadano bajo severas penas declaraba su nombre, edad familia, el número de sus esclavos y el valor de su hacienda. Hecho esto, Servio subdividió toda la poblacion, tomando por base la riqueza, en seis clases, que fueron subdivididas en un número diferente de centurias. La primera clase contenia noventa y cuatro, y se componia de los que reunian por lo menos cien mil *ases* de renta. Necesitábanse setenta y cinco mil para pertenecer á la segunda, dividida en veinte y dos centurias; cincuenta mil para la tercera, que tenia veinte; veinte y cinco mil para la cuarta, que tenia veinte y dos; y doce mil para la quinta, que contenia treinta. La última clase, formada por una sola centuria, comprendia los que nada poseian ó aquellos cuya renta no llegaba á doce mil ases. Servio decretó ademas que se votase en lo sucesivo por centurias. Esta determinacion reemplazaba la aristocracia de nacimiento por la de las riquezas; pero era ya una ventaja para los plebeyos, pues todos podian aumentando su propiedad llegar á la participacion del poder, entrando ademas á gozar desde luego aunque imperfectamente de los derechos políticos. Servio esceptuó á la última clase de todo impuesto, incluso el del servicio militar, y las demas clases sufrieron las cargas en proporcion á sus fortunas.

INSTITUCIONES MILITARES.—«Roma primitivamente no era mas que un campo atrincherado: el ejército era el pueblo; cada ciudadano era soldado. Rómulo formó de todo su pueblo una legion: la legion se compuso de cinco cohortes, que formaban quince manípulas, que se dividian en dos centurias; en todo tres mil guerreros: el número de las legiones se aumentó con la poblacion. Hasta los últimos dias de Roma el ejército romano se dividió

UNIVERSIDAD DE HUELVA 2010

siempre en legiones, variando únicamente su forma. Aumentóse sucesivamente al número de cuatro, cinco y finalmente á seis mil hombres. Primitivamente la legion tenia trescientos caballeros, cuyo número se dobló cuando la legion llegó á seis mil hombres. Cada legion tenia ademas un cuerpo de auxiliares tan numeroso como ella misma. Las divisiones políticas establecidas per Servio fueron tambien divisiones militares; y cada clase tenia diversas armas defensivas y ofensivas.

Religion.—La religion de Roma se formó, como su poblacion, de importaciones estrangeras. Durante los ciento sesenta años que siguieron al reinado de Numa, los romanos no tuvieron ningun simulacro en su templo; pero desde los tiempos mas remotos adoraban á *Jano* (Janus), probablemente símbolo de la revolucion solar y lunar, Vesta, divinidad pelásgica, que bajo la forma italiana de *Larunda*, fue la madre de los *Lares*. Pero las tres divinidades de Roma son *Marte* ó *Mavorte*, adorado en un principio bajo la forma de una lanza, y mas tarde como padre de Rómulo; *Termo* (Terminus) y la *Fortuna*.—Ciceron refiere que los romanos tenian subdivididos los dioses en tres órdenes: los dioses celestes (dii consentes); los semidioses (dii indigetes), y las virtudes, como el pudor etc.; y finalmente, los *dioses inferiores* (semones), especie de genios terrestres que precedian á los acontecimientos de la vida: *Averruncus*, que preservaba de las calamidades; *Fascinus*, que destruia los efectos de los sortilegios; *Consus*, el buen consejo, y todos los dioses del campo, como *Flora*, *Pomona* etc.

Las *Lupercalias* eran unas fiestas celebradas en honor de *Pan*, que defendia los rebaños contra los lobos: eran el 15 de febrero de cada año. El sacerdocio de los Lupercos era hereditario en las familias de los *Fabios* y *Quintilios*.

Las *Palilias*, en honor de Palas, celebradas el 21 de abril, universario de la fundacion de Roma.

Las *Ambarvalias*, que presentaban alguna analogía con las rogativas del culto católico, y que consistian en procesiones hechas al rededor de los campos. Este culto estaba confiado á doce sacerdotes, llamados *Fratres arvales*.

Finalmente, las *Saturnalias*, que tenian lugar el 17 de diciembre, eran las mas célebres del año, en las cuales todas las clases del pueblo se entregaban á la alegría, los amigos se hacian regalos, y los amos trataban á sus esclavos como iguales.

Habia ademas otras fiestas, como las *Quirinalias*, consagradas á Rómulo; las *Terminalias*, al dios Termo etc.

Los sacerdotes de los dioses pertenecian á las clases superiores del estado: asi los patricios tuvieron por largo tiempo el monopolio de la religion. Los *augures* gozaban de gran prestigio y reputacion. A su lado estaban los *sacrificadores*, encargados de los sacrificios públicos ó particulares. Varios

UNIVERSIDAD DE HUELVA 2010

de estos sacerdotes formaban entre sí colegios, que se distinguian por sus nombres y funciones, como los hermanos *Arvales*, los *Feciales*, *Flamines* etc. Las *Vestales*, á las cuales estaba confiado el cuidado de mantener el fuego sagrado, eran siete vírgenes consagradas á Vesta, que salian en público escoltadas por lictores, y que si encontraban casualmente en el tránsito un criminal llevado al suplicio era puesto inmediatamente en libertad; pero que si alguna manchaba su pureza, era condenada á perecer encerrada en un subterráneo.

SECCION II.—ROMA BAJO LOS CÓNSULES.

§. I. **Poder de los patricios.—Dictadura.—Tribunado.—Coriolano.**—1. ¿Cómo puede considerarse la revolucion que espulsó de Roma á los Tarquinos, qué poderes tenian los cónsules y de qué nació la dictadura y el tribunado?—2. Quién fue Coriolano.—Hechos de este romano hasta su muerte.

§. II. **Guerras de Roma desde la batalla del lago Regile hasta la toma de Veyes.**—1. Cosas mas notables de estos acontecimientos.

§. III. **Historia interior de Roma desde la primera proposicion de la ley Agraria hasta los decenviros.**—1. Principales acontecimientos de esta época.

§. IV. **Decenvíros.—Leyes de las doce tablas.**—1. ¿Quiénes fueron los decenviros y cuáles fueron sus leyes?

§. V. **Conquistas del pueblo.—Tribunado militar.—Destierro de Camilo.—Invasion de los galos.**—¿Cómo tuvieron lugar estos acontecimientos?

§. VI. **Los plebeyos obtienen el consulado.—Nuevas conquistas de los plebeyos sobre los patricios.**—1. ¿Cómo se verificaron estos hechos?

§. VII. **Guerra contra los samnitas.**—1. ¿Qué hay de notable en el primer período de esta guerra?—2. ¿Y en el segundo?—3. ¿Y en el tercero?—4. ¿Y en el cuarto?

§. VIII. **Pirro.—Sumision de la Gran Grecia.**—1. ¿Qué hay de notable en la guerra de Pirro y cómo fue sometida la Gran Grecia?

§. IX. **Primera guerra Púnica.**—1. ¿Qué hay de notable en esta guerra para Roma?

§. X. **Segunda guerra Púnica.**—1. ¿Qué hay de notable en ella y qué consecuencias tuvo para Roma?

§. XI. **Guerras contra Felipo.**—1. ¿Qué hay de notable en estas guerras?

§. XII. **Guerra contra Antíoco.**—1. Principales hechos de esta guerra.

§. XIII. **Guera contra Perseo.—La Macedonia y la Grecia reducidas á provincias romanas.**—1. ¿Qué hay de notable en estos hechos?

§. XIV. **Tercera guerra Púnica.—Destruccion de Cartago.**—1. Principales acontecimientos de esta guerra y sus consecuencias.

§. XV. **Conquista del Asia Menor.**—1. ¿Cómo se verificó esta conquista?

§. XVI. **Guerras contra los españoles, los galos y los ligurios.—Conquista de la Istria, de Cerdeña y de Córcega.**—1. ¿Cómo se verificaron estos hechos?

§. XVII. **Estado interior de Roma.**—1. ¿Cuál era el estado de Roma despues de las conquistas que acabamos de mencionar?

UNIVERSIDAD DE HUELVA 2010

§. XVIII. **Guerra de los esclavos y los Gracos.**—1. ¿Qué hay de notable en la guerra de los esclavos?—2. ¿Cuándo tuvieron lugar los proyectos de los Gracos y qué hicieron?

§. XIX. **Reaccion del partido de los grandes.—Mario.**—1. ¿Cómo se verificó esta reaccion y quién fue Mario?

§. XX. **Guerra de Yugurta.—Primer consulado de Mario.**—1. ¿Qué hay de notable en esta guerra y en el primer consulado de Mario?

§. XXI. **Guerra contra los cimbrios y los teutones.—Nuevas proezas de Mario.**—1. ¿Qué hay de notable en estos hechos?

§. XXII. **Mario y Saturnino.—El partido de los nobles recobra su poder.**—1. ¿Qué hicieron estos dos romanos y cómo recobró el poder el partido de los grandes?

§. XXIII. **Los italianos recobran el derecho de ciudadanía.—Guerra social.**—1. Cómo se verificaron estos hechos?

§. XXIII. **Rivalidad de Mario y Sila.**—1. Qué consecuencias tuvo esta rivalidad?

§. XXIV. **Guerra contra Mitrídates.**—1. Hechos notables de esta guerra.

§. XXVI. **Guerra civil, proscripciones y dictadura de Sila.**—1. Noticia de estos acontecimientos.

§. XXVII. **Reaccion contra la aristocracia.—Lépido.—Guerra de Sertorio.**—1. Breve idea de estos acontecimientos.

§. XXVII. **Guerra de los gladiadores.—Espartaco.**—1. ¿Qué hay de notable en la guerra de los gladiadores y en su gefe Espartaco?

§. XXIX. **Pompeyo. — Restablecimiento de los derechos del tribunado.—Influencia de los caballeros.—Condenacion de Verres.**—1. ¿Quién fue Pompeyo, cómo restableció el tribunado y dió la influencia á los caballeros por la condenacion de Verres?

§. XXX. **Guerra contra los piratas.—Guerra de Luculo y Pompeyo contra Mitrídates.**—1. ¿Qué hay de notable en estos acontecimientos?

§. XXXI. **Ciceron.—Conspiracion de Catilina.**—1. Quién fue Ciceron y cómo destruyó la conspiracion de Catilina?

§. XXXII. **Primer triunvirato.**—1. ¿Cómo se formó el primer triunvirato?

§. XXXIII. **César.—Su consulado.**—1. ¿Quién fue Cayo César y cuáles son los principales hechos de su consulado?

§. XXXIV. **Clodio.—Destierro y llamamiento de Ciceron.—Renovacion del triunvirato.— Espedicion de Craso contra los partos.**—1. ¿Quién fue Clodio y cómo se verificaron los demas acontecimientos mencionados?

§. XXXV. **Depravacion de las costumbres políticas.—Segundo consulado de Pompeyo. — Su rompimiento con César.**— 1. Sucinta idea de estos hechos.

§. XXXVI. **Campañas de César en las Galias.**—1. ¿Qué cosas notables pasaron en ellas?

§. XXXVII. **Guerra civil.—Dictadura de César.—Guerra de Africa y de España.— Dictadura perpetua de César.—Su muerte.**—1. ¿Qué hay de notable en estos hechos?

§. XXXVIII. **Tumultos que se siguieron á la muerte de César.—Antonio.—Octavio.—Guerra de Módena.—Segundo triunvirato.**—1. Reseña histórica de estos hechos.

UNIVERSIDAD DE HUELVA 2010

§. XXXIX. **Guerra contra Bruto y Casio.—Division del mundo.—** 1. ¿Qué hay de notable en estos acontecimientos?

§. XL. **Antonio en Oriente.— Cleopatra.— Fulvio.—Guerra de Perusa.—Reconciliacion de los triunviros.—Nueva division del mundo.—Guerra contra Sesto Pompeyo.—** 1. Reseña histórica de estos hechos.

§. XLI. **Negocios de Oriente hasta el rompimiento de los triunviros.—Lucha de Antonio y Octavio.—Conquista del Egipto.—Octavio queda dueño del mundo.—** 1. Sucinta idea de estos hechos.

§. I. **Poder de los patricios.—Dictadura.—Tribunado.—Coriolano.—** La revolucion que espulsó de Roma á los Tarquinos fue una revolucion enteramente aristocrática. Los cónsules, aunque magistrados anuales, estaban revestidos de todas las prerogativas reales. Al poder unian el esterior mismo del trono, lictores, púrpura, y en las ceremonias triunfales el cetro, la corona y las vestiduras regias. Los cónsules, aunque elegidos en las centurias, eran sacados esclusivamente del órden de los patricios; y como la organizacion interior no habia variado, estos gozaban esclusivamente de todo el poder. Asi, despues de la espulsion de los reyes, los patricios formaban una casta omnipotente, cuyo ascenso estaba vedado á los plebeyos, puesto que no podian contraer matrimonios fuera de su casta. Sin embargo, este segundo órden, estos plebeyos, pobres, privados de todo derecho político, pero fuertes por su número, é impelidos por la miseria, obtuvieron concesiones desde el primer año de la república. Bruto hizo entrar en el senado un cierto número de ricos plebeyos. Valerio Publícola decretó la pena de muerte contra el que aspirase á una magistratura sin el consentimiento del pueblo. Dispúsose tambien que los lictores bajasen los haces delante de la asamblea del pueblo, reconociendo asi que la autoridad del pueblo reunido era superior á la de los cónsules. Sin embargo, todas estas leyes no mejoraban la suerte de los pobres plebeyos. Eran miserables, y la ley era inexorable con el deudor, que le constituia esclavo del acreedor. Asi, cuando despues de la batalla del lago Regile fue preciso batir á los volscos, se presentó en el foro un anciano soldado cubierto de cicatrices, y que habiendo llegado á la esclavitud á causa de las deudas que le habia sido forzoso contraer para sostener á su familia, por haber los enemigos talado su campo é incendiado su casa, acababa de ser cruelmente azotado por su inexorable acreedor. Esta vista irrita al pueblo, que quiere asesinar á los patricios presentes; pero el cónsul Servio apacigua la sedicion dando libertad á todos los deudores y conduciendo al pueblo contra los volscos. Sin embargo, el senado, no queriendo hacer la menor concesion de sus derechos, decreta la creacion de un magistrado nuevo con el título de *dictador*, que debia ser elegido por uno de los dos cónsules en ejecucion de un decreto del senado, y de entre los consulares. El dictador tenia derecho de vida y muerte sin apelacion sobre todos los ciudadanos; pero su autoridad no podia durar mas que seis meses.— Ante este terrible poder los plebeyos obedecieron; pero terminada la guerra

UNIVERSIDAD DE HUELVA 2010

contra los volscos, no pudiendo sostener su miseria, los plebeyos se retiraron á tres millas de Roma sobre el monte Sagrado. Sobrecogido el senado por esta resolucion, envió al patricio Menenio, que gozaba de gran popularidad. Dícese que contó al pueblo el apólogo del estómago y los miembros; pero los plebeyos obtuvieron entonces una gran concesion con la creacion de los cinco tribunos que debian velar por los intereses populares (494). Nada mas humilde que los principios de esta magistratura. Los tribunos no llevaban ninguna insignia esterior; y escoltados por un simple particular, permanecian á la puerta del senado, esperando sus decisiones. Pero una palabra les daba todo su poder: *veto*. Con ella impedian la ejecucion de los decretos, y con ella conquistaron todas sus grandes atribuciones.

2. La toma de Corioles habia dado el sobrenombre de *Coriolano* al jóven patricio Marcio. Pretendió el consulado, pero la gran predileccion que manifestó por él el senado el dia de la eleccion, bastó para que el pueblo le negara sus sufragios, lo que prueba el encono de los dos partidos.

La creacion de las colonias de Velitres y Norba merecieron la desaprobacion de los tribunos. Los cónsules convocaron al pueblo para justificar la medida. Como los tribunos les interrumpiesen, los cónsules manifiestan que habiendo sido convocada por ellos la junta, debe permitírseles hablar, asi como ellos permitirán que hablen los tribunos cuando estos la convoquen. Los tribunos aprovechan el consejo, y al dia siguiente convocan de nuevo al pueblo, adoptando la ley de que toda persona que interrumpa á un tribuno que hable ante el pueblo debe dar caucion para el pago de la multa que se le imponga, y que no dándola sufra la pena de muerte.—Tal fue el orígen de las *plebiscitas* ó decretos del pueblo.

El hambre se habia hecho ya sentir en Roma, y el senado habia enviado á buscar trigo á Sicilia. A su llegada delibera acerca del precio á que debia venderle. Coriolano aprovecha la casion para manifestar su resentimiento contra el pueblo. «Si quiere, dice, el trigo al precio antiguo, que devuelva al senado sus antiguos derechos.» Esta proposicion hostil exasperó al pueblo. Citado ante los tribunos, estuvo próximo á ser condenado á muerte por el tribuno Licinio, y al fin fue condenado por la asamblea popular á un destierro perpetuo (491).—Retiróse entre los volscos, que le nombraron general, y despues de rápidos y continuados triunfos, vino á acampar á cuatro millas de Roma. La consternacion reinaba en la ciudad: el pueblo consentia ya en alzar el destierro á Coriolano; pero el senado, fiel á su política de no hacer la paz sino con los enemigos vencidos, no lo permitió. Coriolano irritado marcha contra Roma.—El senado nombra entonces embajadores de entre sus propios parientes para negociar con él. Nada obtienen.—Los ministros de la religion fueron tambien desairados por el orgulloso patricio.—El terror era grande, y las señoras romanas, llevando á su cabeza á Vetruria, madre del héroe que queria destruir su propia patria, su

UNIVERSIDAD DE HUELVA 2010

esposa y sus hijos, vienen á tentar el último esfuerzo, arrojándose á sus pies. Coriolano, conmovido, levanta á su madre, y dice: «Tú has vencido, madre mia; pero esta victoria será funesta á tu hijo.» —Al dia siguiente condujo de nuevo á los volscos á su pais (489). Segun algunos historiadores, Coriolano pereció á manos de los volscos; segun otros llegó á una gran vejez, y murió lejos de su patria.—Roma, agradecida á Vetruria, erigió un templo á la *Fortuna femenina*.

§. II. **Guerras de Roma desde la batalla del lago Regile hasta la toma de Veyes.**—1. La batalla del lago Regile habia hecho de los latinos unos fieles y sumisos aliados de Roma. Empero los volscos, que acabamos de ver á las puertas de Roma, los ecos, los sabinos y los de Veyes quedaban aun por domar, aunque no eran estos en verdad enemigos temibles para Roma, que contaba con una poblacion de ciento treinta mil soldados y una sola ciudad que defender. Los volscos, por el contrario, estaban esparcidos en diversas ciudades rivales entre sí, los ecos y los sabinos eran unos meros montañeses, que se contentaban con devastar el territorio de Roma.—Los de Veyes eran sin disputa el enemigo mas temible.—Veyes era como Roma una gran ciudad, y no le era inferior en recursos.—La guerra del Foro entre los patricios y los plebeyos siguió con sus azares, alternando con la guerra contra estos pueblos que tuvo tambien los suyos. Sin embargo, sometidos los volscos y los ecos, si no domados, Roma dirigió todos sus esfuerzos contra Veyes.—Sitiada esta ciudad, sostuvo con teson su independencia, y mantuvo á los romanos por espacio de diez años delante de sus murallas. Por fin Camilo, nombrado dictador, estrecha el sitio y hace sucumbir á Veyes.—Tomada esta en 396, y forzados por fin á la paz, los volscos, los ecos y los cupenates, Roma se constituyó la potencia dominante de toda la Italia.

§. III. **Historia interior de Roma desde la primera proposicion de la ley Agraria hasta los decenviros.**—1. La verdadera historia de Roma consiste en la lucha eterna de sus dos clases. Los plebeyos tienen ya un gefe en los tribunos, y el derecho de reunirse bajo su presidencia, y el de hacer plebiscitas.—Sin embargo, no estaban satisfechos: la aristocracia era aun omnipotente.—La ambicion de un patricio va á servir la causa de sus contrarios. Casio Viscelino, tres veces cónsul, y que obtuviera por dos veces los honores del triunfo, queriendo aspirar á la tiranía, conoce la necesidad de apoyarse en el populacho. Al efecto propone el repartimiento á los plebeyos de las tierras conquistadas, comprendiendo los hernicos y los latinos en esta distribucion. No obstante, el patriciado era demasiado fuerte para sucumbir asi al primer envite: Casio, acusado de aspirar á la tiranía, fue precipitado de la roca Tarpeya.

Sin embargo, la proposicion de Casio no se echó en olvido por los tribunos, y fue una arma terrible contra los patricios, bajo el nombre de *ley*

UNIVERSIDAD DE HUELVA 2010

Agraria. En efecto, el repartimiento de la tierra, igualando las fortunas, igualaba los derechos políticos, y la aristocracia dejaba de existir.

Despues de la muerte de Casio, los tribunos reprodujeron constantemente esta ley. El senado por su parte procuraba tener constantemente al pueblo en guerra para alejarle del palenque político; pero á su regreso volvia á él con nuevo ardor. El tribuno Genucio (473) citó los dos cónsules del año anterior á su tribunal. Genucio se halló muerto en su cama el dia del juicio. Los plebeyos atribuyeron su muerte á los patricios, que no por eso ganaron terreno. El centurion Volero, precisado á servir de simple soldado, acudió al pueblo, que despreciando el poder consular, rompe los haces y dispersa los lictores. Volero habia aludido en su indicacion al pueblo á la muerte de Genucio y al terror que este inspiraba á los tribunos. El pueblo le eligió tribuno en 472.—Volero en el año de su tribunado propuso esta importante ley: «Todos los magistrados plebeyos serán nombrados en *comicios* por tribus.» Esto quitaba á los patricios la posibilidad de elevar al tribunado hechuras suyas por medio de los votos de sus clientes. Asi, los debates se prolongaron hasta el fin del año; pero el pueblo reeligió á Volero (471). Por su parte el senado, aprestándose á la lucha, elevó al consulado á Apio Claudio, conocido por su odio al pueblo. Volero se limitó á defender su proyecto de ley; pero su compañero Letorio, mas audaz, acusó á Apio: «Este hombre, dijo, no es un cónsul, sino un verdugo nombrado por el senado para atormentar y destrozar al pueblo.» Y luego añadió: «Yo hablo mal, romanos; pero sé obrar: hallaos aqui mañana, y yo moriré á vuestros ojos ó haré aprobar la ley.» Al dia siguiente los tribunos se apoderan de la tribuna; los cónsules y los nobles vienen tambien á la junta para oponerse á la ley. Letorio manda salir á todos los que no tienen derecho de votar. Algunos jóvenes de la nobleza rehusan obedecer. Letorio manda arrestar á algunos. El cónsul Apio se opone á ello por medio de raciocinios fundados en la práctica. Letorio no era hombre de discusion: asi por toda respuesta envió su viator contra el cónsul; este por su parte envió su lictor contra el tribuno. Mas entonces la multitud se exaspera, y una lucha sangrienta se hubiera empeñado sin la prudencia del otro cónsul y de los patricios, que consintieron por fin en que los comicios por tribus nombraran los tribunos. El proyecto de ley de Volero fue elevado al rango de ley de la república.

El odio del pueblo contra Apio fue tal, que un ejército que condujo contra los volscos dejó batirse por el enemigo, y consintió en ser diezmado por el cónsul antes de contribuir á su triunfo con una victoria.

El año siguiente (470) fue todavía mas agitado por los debates de los dos órdenes del estado sobre la ley Agraria. Apio fue acusado ante el pueblo por los tribunos; pero murió antes de saber el éxito de esta acusacion.

La importancia que por este tiempo tomó la guerra esterior dió por entonces algunas treguas á la discusion política. Sin embargo, vencidos los

UNIVERSIDAD DE HUELVA 2010

enemigos, los tribunos volvieron á reproducir con ahinco los debates sobre la ley Agraria; mas cansados al fin de la tenaz resistencia del senado, abandonaron por entonces esta proposicion para reemplazarla con la peticion de la promulgacion de un código de leyes. El tribuno Terentilo Arsa fue el encargado de dirigirla (472). Los patricios tenian tambien un gran interés en que permaneciese la indecision en los derechos de los ciudadanos; por manera que su oposicion á la nueva ley llamada Terentila, del nombre del tribuno que la propuso, duró diez años. Este intervalo se llenó con diversos incidentes, entre los cuales el mas notable fue la acusacion de Quinto Ceson, hijo orgulloso de Cincinato. Este jóven audaz, de bella presencia, valiente y buen orador, fue uno de los terribles adversarios de la ley Terentila. Colocado en medio de una tropa de patricios que dominaba por su alta estatura, despreciaba los furores de los tribunos y las tormentas populares. Mas de una vez habia arrojado del foro á los tribunos y hecho huir delante de sí al populacho. La ley parecia estar próxima á sucumbir, cuando la acusacion que contra él hizo el tribuno Virginio forzó á este orgulloso patricio á espatriarse. Poco tiempo despues los desterrados y esclavos mandados por el sabino Apio Herdonio se apoderaron á favor de la noche del templo y de la montaña del Capitolio (460), y proclamando la libertad de los esclavos, pusieron á la república en terrible riesgo. Pero el cónsul Valerio promete entonces al pueblo no oponerse á la ley Terentila, con cuya oferta toma las armas, sube de asalto al Capitolio, y muere combatiendo. Voluminio le reemplaza, y el combate es tan vivo, que el soldado se encuentra vencedor antes de saber que peleaba sin general.

Lucio Quinto Cincinato sucedió á Valerio en el consulado (459), y se mostró no menos opuesto que su hijo á las tentativas de los tribunos; empero las turbulencias continuaron, lo mismo que la guerra contra los ecos. Al año siguiente estos y los sabinos llegaron hasta las mismas puertas de Roma: el cónsul Minucio marchó á su encuentro; pero se encontró sitiado en su propio campo por los enemigos. El terror se apodera entonces de Roma, que nombra por dictador á Cincinato, sexagenario ya y que se hallaba con el arado en la mano. Luego que tomó el mando forzó á los enemigos á pasar bajo el yugo, volviendo á Roma, donde despues de haber conseguido los honores del triunfo, hizo dimision de su dictadura, que solo habia conservado seis dias, volvió á sus faenas rústicas y á empuñar el arado. Sin embargo, ni la guerra contra los ecos ni los disturbios civiles se hallaban aun terminados. En el año de 457 los tribunos piden que su número se aumente hasta diez, demanda que otorgan de buena gana los patricios. Gracias á esta buena inteligencia momentánea, los sabinos y los ecos fueron vencidos. Empero las escisiones comenzaron de nuevo. El tribuno Icilio obtuvo que el monte Aventino correspondiese al pueblo; pero no contento con esta concesion, volvió á renovar con los demas tribunos

UNIVERSIDAD DE HUELVA 2010

la proposicion de la ley Agraria. Apoyóles en ella L. Sicio Dentato, hombre de fuerza y elocuente, aunque soldado, que pronunció un discurso atrevido y astraordinariamente alarmante. Los patricios conjuraron aun de nuevo el huracan; pero nombrado Dentato tribuno, y obligados por la violencia del tribunado á hacer alguna concesion al pueblo, prefirieron otorgarle la sancion de la ley Terentila. Al efecto se enviaron á Grecia tres comisionados á estudiar las leyes de Licurgo y de Solon. A su regreso (451) solo se pensó en Roma en la redaccion del código. El gobierno ordinario de la república se suspendió, y no se nombraron mas magistrados que los tribunos del pueblo.

§. IV. **Decenviros.—Leyes de las doce tablas.**—1. Los dos órdenes, hasta entonces irreconciliables enemigos, se reunieron en un mismo deseo, y eligieron á diez magistrados nuevos, que fueron llamados Decenviros, revestidos de una autoridad dictatorial, y encargados de redactar el código de leyes. Al finalizar el primer año de su encargo, espusieron en el foro diez tablas, en las cuales estaban grabadas las leyes que habian hecho. Aceptólas el pueblo, y como faltaban aun algunos reglamentos, reeligió á los decenviros por un año mas. Pero estos nuevos magistrados abusaron lastimosamente de su poder, y su gefe Apio Claudio se erigió en tirano de Roma. El valiente Sicio Dentato mandaba entonces en el Capitolio: Apio, temiendo la presencia de este campeon de la libertad, le obligó á salir para el ejército donde le hizo asesinar por sus soldados, aunque despues de haber muerto á quince de los cien asesinos que le atacaron. Al finalizarse el año los decenviros publicaron otras dos tablas sin consultar al pueblo, y continuaron en el poder sin nueva eleccion. Pero esta nueva tiranía debia concluir, como la de Tarquino, por la muerte de una muger.—Virginio habia prometido á Icilio su hija Virginia, jóven de estraordinaria belleza. Apio, enamorado de esta, intenta quitarla á su padre, haciéndola reclamar por uno de sus clientes como habida en una de sus esclavas. Icilio se opone; pero Apio dispone que sea conducida Virginia á su casa mientras no regresa su padre del ejército. Icilio renueva con energía sus instancias, y por fin consigue que se difiera la órden hasta el dia siguiente. Virgilio vuela al socorro de su hija; empero Apio confirma su primera sentencia diciendo: «Ve, lictor, aparta la multitud, y abre paso al amo para que tome su esclava.»—Entonces Virginio, no viendo otro modo de salvar el honor de su hija, arranca un cuchillo de las manos de un tablajero, le hunde en el seno de su desventurada hija, y volviéndose al tribunal dice: «Apio, por esta sangre inocente yo ofrezco tu cabeza á los dioses infernales.» Apio manda detenerle; pero Virginio se abre paso y se dirige de nuevo al ejército.—Sin embargo, Icilio y Nomitorio levantan el cuerpo ensangrentado de la jóven, y mostrándolo al pueblo esclaman: «¿Es esta la suerte reservada á la maternidad? ¿Es este el premio del pudor?» esclaman las mugeres por todas partes. Apio cita á Icilio delante de su tribu-

UNIVERSIDAD DE HUELVA 2010

nal: Icilio no obedece, y se empeña una lucha, que al fin aplaca el senado.— Sin embargo, Virginio habia llegado al ejército y conmovido á todos con la narracion de su desgracia: juran vengarle y reconquistar la libertad. Pónense en marcha, y llegan sobre el Aventino, donde el pueblo viene á reunirse en tropel.—Nómbranse diez tribunos militares. Otro ejército, escitado por Icilio, viene tambien á reunirse al Aventino, y ambos se retiran al monte Sagrado seguidos del pueblo. El senado envia diputados. El pueblo exige la abolicion del decenvirato, el castigo de los decenviros, el restablecimiento de los tribunos, y de la apelacion al pueblo. El senado lo otorga todo, menos el castigo de los decenviros. La calma se restablece, y Virginio é Icilio fueron nombrados tribunos. El consulado fue tambien restablecido, y elegidos por cónsules dos amigos del pueblo, L. Valerio y M. Horacio.—Estos cónsules hicieron decidir en una asamblea por centurias: 1.° Que los decretos del pueblo, reunido por tribus, tendrian fuerza de ley; 2.° que no podia establecerse ninguna magistratura sin apelacion, y que el que la propusiese sufriese la pena de muerte.

Leyes de las doce tablas.—La legislacion de las doce tablas es la redaccion de las antiguas costumbres modificadas por las exigencias populares. Esta legislacion no ha llegado intacta hasta nosotros, y solo existen algunos fragmentos esparcidos en Ciceron, Tito Libio y algun otro autor antiguo. Por consiguiente, no podemos saber la disposicion de este código. Sin embargo, la administracion quedó por él en manos de los patricios, que conservaron el derecho de casarse entre sí, y el de ser elegidos cónsules. El pueblo obtuvo algunas concesiones en la parte política. Asi, la ley de las doce tablas consagra la soberanía popular: «*Lo que el pueblo ha mandado, en último resultado será la ley.*» Esta no admite tampoco ninguna distincion; ante ella no hay ni patricios ni plebeyos: «*Igualdad ante la ley*».—Por esta legislacion no puede imponerse la pena de muerte sino por el pueblo reunido en comicios.

La misma impone esta pena á todos aquellos que se reunan de noche: «*Los que hagan reuniones nocturnas sufrirán la pena de muerte.*»—Las leyes civiles no eran mas que una recopilacion de los usos establecidos.—«*Que el padre mate aprisa el hijo que haya nacido deforme.—El padre tiene derecho de vida y muerte sobre los hijos legítimos y puede venderlos.—Si un padre ha vendido tres veces á su hijo, que este quede libre de su poder.—Cualesquiera que sean las disposiciones que un padre de familia haya hecho para la particion de su hacienda ó para la tutela de sus hijos, serán observadas.*» La ley hace á la muger tan dependiente del padre de familia como al hijo. El esposo puede imponer la pena de muerte á la muger adúltera ó que tenga llaves falsas. Habia tres clases de matrimonios: 1.° El matrimonio por *confarreatio*, que era el de los patricios; 2.° el matrimonio por *coemptio*, por el cual el marido hacia una especie de compra

UNIVERSIDAD DE HUELVA 2010

de su muger; y 3.° el matrimonio por *cohabitatio*, que tenia lugar cuando dos esposos habian vivido un año y un dia juntos.

La ley entregaba el deudor insolvente al acreedor, que podia tratarle como esclavo. Estas eran las disposiciones mas esenciales de esta legislacion.

§. V. **Conquistas del pueblo.—Tribunado militar.—Destierro de Camilo.—Invasion de los galos.**—Las leyes promulgadas despues de la caida de los decenviros demuestran con evidencia que el pueblo ha sabido sacar partido de una revolucion hecha por él y á su riesgo. Desde entonces ensanchó la esfera de sus pretensiones, y quiso hacerse partícipe de lo que parecia ser patrimonio esclusivo de los patricios. Apenas habian trascurrido cuatro años despues de la abolicion de la tiranía de Apio, cuando el tribuno Canuleyo pidió la abolicion de la ley sobre matrimonios, que impedia la fusion de los dos órdenes del estado (445). Al propio tiempo todos sus demas colegas pidieron tambien la admision de los plebeyos en el consulado. Los patricios, forzados á ceder en parte, prefieren otorgar la demanda de Canuleyo, porque el dominio absolulo del padre sobre sus hijos les daba en la resistencia de los patricios á estos enlaces desiguales una garantía contra la ley. Sin embargo, antes de conceder la segunda pretension prefieren la creacion de una nueva magistratura. En efecto, el senado creó el tribunado militar, y revistió á los tribunos de la mayor parte de las funciones de los cónsules (444). El pueblo por su parte, contento con haber obtenido la concesion, no nombró durante los primeros años mas que patricios. Luego que el senado se vió obligado á entrar en el camino de las concesiones, adoptó por regla de conducta debilitar en lo posible la fuerza del poder concedido á magistrados plebeyos. Asi, forzado á admitir tribunos plebeyos, debilita su poder con la creacion de los censores, nombrados por cinco años, de la clase de los patricios, á cuyos magistrados confiere la atribucion consular de formar el censo. En 419 el senado decretó tambien la creacion de dos cuestores militares, que el senado queria que fuesen patricios y los plebeyos de su estado. Despues de varias disputas, el senado otorgó en 409 lo que pedian los plebeyos.

Este estado de cosas animó á Melio á aspirar á la tiranía; pero acusado, fue muerto por Servio en 440.

Aunque en esta época el estado interior de Roma no fuese el de una perpetua calma política, los partidos habian hecho treguas, y asi la guerra esterior, seguida con mayor vigor, estendió el territorio romano y afirmó sus conquistas. Fidenes (437-426) y la mayor parte de las ciudades de los volscos sucumben. El establecimiento del sueldo para la tropa (406), que pagan en casi su mayor parte los patricios, contribuye á establecer la concordia. Sin embargo, las recriminaciones aparecen de nuevo, y los patricios pretenden á pesar de la ley Trebonia hacerse ellos mismos tribunos del pueblo. Este se venga nombrando plebeyos para el tribunado militar. Por este tiempo continuaba con mal éxito el sitio de Veyes. Furio Camilo era entonces el héroe de

UNIVERSIDAD DE HUELVA 2010

Roma. Nombrado dictador, consigue con su perseverancia y habilidad apoderarse de Veyes y de Falerias (396-394), segun ya vimos. Pero á su regreso á Roma el tribuno Sicinio propone hacer de Veyes una segunda Roma, trasportando á ella la mitad de los ciudadanos romanos y del senado. Camilo se opone vigorosamente á esta medida, y consigue por fin que el pueblo deseche la ley Sicinia. Sin embargo, los tribunos no le perdonaron esta derrota, y para vengarse acusaron á Camilo de haber retenido parte del botin de Veyes. Camilo se destierra voluntariamente; pero al salir de Roma ruega á los dioses que los romanos tengan que arrepentirse de su ingratitud. Sus votos fueron oidos demasiado pronto.

Los galos, pueblo nomada y feroz, invadieron la Italia, dirigiéndose contra la Etruria, que imploró la asistencia de Roma. Una imprudencia de los diputados de esta república atrajo contra ella el ejército galo. Este halló el de los romanos á las orillas del Alia (390). El ataque fue imprevisto. Los romanos, aterrorizados por los gritos y aspecto salvaje de los galos, sufrieron una completa derrota. El ala izquierda se retiró á Veyes, la derecha á Roma; el centro pereció casi todo. La consternacion reinaba en Roma. Las vestales, los viejos y los niños se refugian á las ciudades vecinas. La juventud abandona la ciudad, y se encierra en el Capitolio con armas de fuego y municiones. Los galos se apoderan de Roma. Al llegar al foro vieron todos los viejos senadores sentados con sus adornos y en un profundo silencio. Esta vista admiró á los bárbaros, que al fin asesinaron á estos ancianos indefensos, saquearon la ciudad y la incendiaron. Sin embargo, el Capitolio resistia con vigor; pero estuvo á pique de ser presa de los bárbaros en un ataque nocturno si los gansos de Juno no hubieran con sus gritos dado la voz de alarma á los romanos. Manlio rechazó á los bárbaros, que desanimados y diezmados por el calor y la peste consintieron en retirarse mediante mil libras de oro. Camilo á pesar de su destierro habia hecho tomar las armas á los ardeates, y causado durante el sitio del Capitolio varias pérdidas á los enemigos; pero su llegada á Roma durante la entrega del oro á los bárbaros, y la anecdota que con este motivo cuentan Tito Livio y Plutarco, no concuerdan con la verdad histórica. Sin embargo, los bárbaros no renunciaron del todo á las incursiones sobre el territorio romano. Camilo les batió en las orillas del Anio (367), y las victorias de Sulpicio, Popilio, Torcuato y Valerio libraron á Roma del terror que le habian inspirado tan terribles adversarios.

§. VI. **Los plebeyos obtienen el consulado.—Nuevas conquistas de los plebeyos sobre los patricios.**—1. Los plebeyos comenzaban á cansarse del tribunado militar y conocian que no era posible obtener igualdad política sin volver al consulado y sin poder aspirar á esta magistratura suprema.—Asi, en el año de 376 el tribuno Licinio propuso que nadie pudiese poseer mas que quinientas fanegas de tierra, que se restableciese el consulado, y que uno de los dos cónsules fuese plebeyo. La lucha duró diez años.

UNIVERSIDAD DE HUELVA 2010

Los tribunos desplegaron todas sus fuerzas. El senado, alarmado con sus violencias, sucumbió. El mismo Camilo, que habia sido amenazado por los tribunos, vino á declarar al pueblo la adopcion de la ley Licinia. El tribuno Sexto fue el primer cónsul plebeyo (366). Los tribunos continuaron con tenacidad su victoria, y en menos de treinta años invadieron sucesivamente todas las cargas curules. En 365 consiguieron la edilidad, en 359 la dictadura, en 351 la censura, y en 337 la pretura, cargo nuevo que creara el senado para ejercer las funciones judiciales de los cónsules, cuando el consulado dejó de existir. Los plebeyos obtuvieron igualmente todos los cargos subalternos. Asi se consumó la igualdad política y la union de los dos órdenes del estado.

§. VII. **Guerra contra los samnitas.**—1. Primer período de esta guerra (343-338). Desde que Roma por sus conquistas se halló en contacto con los samnitas, empezó á ver con ojos de envidia las ricas y fértiles llanuras de la Campania, que estos ocupaban.—«Los samnitas eran de aquella raza sabelina que ocupaba las montañas de la Italia central, poblacion de pastores belicosos, cuyas emigraciones cubrieron las dos vertientes de los Apeninos hasta Lucania. Desde el año 444 habian bajado hácia la Campania, donde destruyeran la confederacion etrusca y dieran el nombre de Capua á la antigua Vulturnum. «Pero enervados por la dulzura del clima, no pudieron resistir los ataques de sus antiguos hermanos, cuando á su vez vinieran á buscar las hermosas llanuras de la Campania.» La importante Capua se entregó á Roma.—Esta, á pesar de su reciente tratado de paz con los samnitas, intimó á estos respetasen una ciudad que ya pertencia á la república. Entonces comenzó, bajo el nombre de guerra del Samnium, la guerra que todos los pueblos de la Italia hicieron durante setenta y seis años para defender su independencia.—Sin embargo, la guerra comenzada en 343 se terminó en dos campañas.—Vencidos los samnitas, pidieron la paz y se renovó la antigua alianza.—Roma conservó á Capua. Esta conquista hubo de costarle cara. La guarnicion se insurreccionó.—El dictador Valerio Corno tuvo que concederles: 1.° Minorar el sueldo de los caballeros: 2.° que los dos cónsules pudiesen ser plebeyos: 3.° que se aboliese el préstamo á interés.

Estas prerogativas concedidas á los plebeyos animaron á los latinos á pedir los mismos privilegios.—La guerra estalló; pero la victoria de Veseris volvió á colocar á los latinos bajo el yugo de Roma.—Esta para cortar una nueva revolucion creó en el Lacium intereses diferentes, concediendo á cada ciudad diversos privilegios.

2. 2.° Período de la guerra del samnium (327-313).—Dueña Roma de Capua, quiso dominar toda la Campania. Inquietos los samnitas de ver tan cerca á sus temibles adversarios, impulsaron á la ciudad de Paleópolis á tomar las armas contra los romanos; pero la toma de esta ciudad empeñó de nuevo la lucha de los samnitas y romanos. El dictador Papirio Curior es el

UNIVERSIDAD DE HUELVA 2010

primer encargado de esta guerra, cuyas victorias y carácter fuerte, que hubo de causar la muerte de su teniente Fabio por haber batido á los enemigos sin su órden, precisaron á los samnitas á pedir una tregua. Pero renovada la guerra, el cónsul Postumio, sorprendido por los samnitas en el desfiladero de las Horcas Caudinas, se vió forzado á consentir en el oprobio de pasar por debajo del yugo, y de entregar las armas. El senado no quiso ratificar el tratado de Postumio, y este vino voluntariamente á entregarse á los samnitas; pero no quisieron retenerle.—La Apulia se habia insurreccionado contra Roma.—El primer cuidado de la república fue hacerla entrar en su deber. Conseguido este fin, los romanos volvieron á emprender la conquista de la Campania.—En 313 la Campania y la Apulia estaban sometidas á Roma, y los samnitas habian sufrido sangrientas derrotas. Numerosas colonias ocupaban el pais conquistado. Asi habian hecho en el Lacium; y como las colonias dependian siempre de la metrópoli, el poder romano crecia rápidamente en Italia.

3. 3.er Período de la guerra del samnium.—La Etruria y la Ombria, inquietas de los triunfos romanos, que amenazaban la independencia de toda la Italia, toman las armas contra Roma.— Los samnitas recobran ánimo, y obtienen algunas ventajas. Fabio Rubiano y Papirio Coso sostienen esta guerra con vigor. La victoria sigue de cerca sus armas, y los enemigos de Roma sucumben. La victoria del lago Vadimon, ganada por Fabio, sumió para siempre á la Etruria en la nulidad.—Los samnitas pidieron la paz.

4. 4.º Período de la guerra del samnium.—Pero la guerra no podia terminarse sin el esterminio de estos infatigables samnitas. En 299 sabe Roma que los etruscos han roto la tregua, que el Samnium está en armas, que los ombrios se sublevan y que los galos van á unir sus esfuerzos á los demas enemigos de Roma. El senado hace frente á todas partes. Fabio Máximo, Decio Mus y Volumnio Flama combaten y son vencedores en Bovianum, Tiferne, Malventum sobre el Vulturno. Sin embargo, un nuevo esfuerzo reune en la Etruria los samnitas, los etruscos, los ombrios y los galos Boyos.—Toda la poblacion de Roma toma las armas. Pero la victoria de Sentinum liberta á Roma de sus terrores.—Los samnitas intentan aun oponerse al destino adverso: forman un ejército considerable, y diez y seis mil jóvenes componen la *legion del lino*, que juró morir antes que retroceder delante del enemigo. Papirio Curior empeña cerca de Aquilonia una accion reñidísima; pero la victoria se declara por los romanos. Toda la *legion del lino* sucumbió en este terrible combate.—Desde entonces los samnitas esperimentan derrota sobre derrota, y en 290 Curio Dentato dicta la paz á los desgraciados restos de este pueblo heroico. Desde esta época Roma dominó desde el Rubicon hasta la Gran Grecia.

§. VIII. **Pirro.—Sumision de la Gran Grecia.**—1. Despues de la reduccion de la Italia central, los tarentinos proporcionaron á Roma la con-

UNIVERSIDAD DE HUELVA 2010

quista de la Gran Grecia. Tarento habia sido aliada de los samnitas, y ademas habia intentado apoderarse de algunas galeras romanas que pasaron por delante de su puerto. Roma envió embajadores á pedir satisfaccion. Postumio fue insultado por un bufon, y Roma declaró la guerra.—Los tarentinos llamaron á Pirro á su socorro. El primer encuentro tuvo lugar en las márgenes del Liris cerca de Heraclea.—La accion fue reñidísima; pero los elefantes dieron la victoria á Pirro.—Este se adelantó hasta quince leguas de Roma; pero la noticia de la llegada de dos ejércitos consulares, y lo mucho que habia disminuido su ejército la accion de Heraclea, le obligaron á emprender la retirada para la Campania y á hacer negociaciones de paz. Roma le dictó por boca del anciano Apio Claudio la respuesta siguiente: «*Que Pirro salga inmediatamente de la Italia, y que entonces si gusta haga proposiciones de paz y de alianza.*» La guerra comenzó de nuevo.—Un segundo combate se empeñó cerca de Asculum. El éxito fue dudoso, y los dos ejércitos entraron cada uno en su campo. Por esta época los sicilianos, acosados por los mamertinos y cartagineses, llamaron al aventurero epirota. Este, á quien la última accion habia dejado sin lo mas escogido de sus tropas, pasó á la isla. Algun tiempo despues regresó á Italia; pero vencido por Curio Dentato, dejó esta comarca para siempre. Entonces toda la Gran Grecia cayó en poder de los romanos, cuya dominacion se estendió desde el Po al estrecho de Mesina.

§. IX. **Primera guerra Púnica.**—La ocasion de esta guerra fue el socorro implorado á los romanos por los mamertinos, antiguos mercenarios al servicio de Agatocle, y que habiendo quedado sin empleo despues de su muerte se apoderaron de Mesenia, y desde alli saquearon toda la Sicilia. Sitiados á la vez por los siracusanos y los cartagineses, acudieron á Roma en demanda de socorro: el senado se lo prometió.—Las legiones, conducidas por Apio Caudex, atravesaron el estrecho y batieron sucesivamente á los de Siracusa y Cartago. Asi comenzó la primera guerra Púnica, que duró veinte y tres años con variedad de acontecimientos. Hieron hizo la paz con Roma. Asi los romanos, protegidos con la posesion de Mesenia y por el tratado con iracusa, se adelantaron hácia lo interior de la isla. Pero los cartagineses la rodearon con sus buques, y avasallaron muy luego todas las ciudades de la costa. En una isla toda la vida está en sus playas. Los romanos necesitaban pues una marina para apoderarse de esta comarca. Una galera cartaginesa sirvió de modelo, y muy pronto Roma vió flotar sobre las olas ciento veinte buques. No obstante, los cartagineses le llevaban inmensas ventajas, como mas diestros en las maniobras. Para vencer este inconveniente el cónsul Duilio fijó á la proa de sus galeras una máquina llamada *Cuervo*, que sujetando el buque enemigo, le forzaba á admitir el abordaje. Desde entonces el combate era semejante al de tierra, y los romanos adquirian todas sus ventajas. Asi Cartago, que se creia la reina

UNIVERSIDAD DE HUELVA 2010

de los mares, fue batida sobre este elemento en el primer encuentro (260). La conquista de Córcega, Cerdeña y de casi toda la Sicilia cartaginesa fueron los primeros resultados que Roma obtuvo con la posesion de una marina. Animada por tan prósperos sucesos, quiso llevar la guerra al Africa. El cónsul Régulo condujo á esta region á los romanos, que aunque en un principio vencedores, fueron derrotados por la caballería numida, quedando prisionero el mismo Régulo (255).—Desde entonces el teatro de la guerra fue de nuevo la Sicilia. Los triunfos son próximamente iguales por ambas partes. Toda la guerra se concentra al rededor de Lilibea y de Drepana. Sin embargo, Lutacio Catulo, á quien el senado confia una nueva escuadra, bate la de Cartago cerca de las islas Egatas. Esta victoria esparce el desaliento en la ciudad de Dido, y la rival de Roma pide la paz. Otorgósela el senado bajo la promesa formal de que Cartago renunciaria á la conquista de la Sicilia y sus islas y pagaria en diez años dos mil doscientos talentos (241).

§. X. **Segunda guerra Púnica.**—1. «La primera guerra Púnica no habia sido para Roma ni para Cartago mas que un preludio de una lucha mas encarnizada. Era preciso que una de estas dos ciudades borrase á la otra de la superficie de la tierra, porque no habia para ellas division posible. Annibal lo comprendió asi.» Pero antes de dar á conocer los diversos sucesos de esta nueva guerra y del héroe cartaginés, es necesario que digamos algo acerca del estado de la Italia, que va á servir de teatro en este terrible drama.—Roma es de todos los estados de la antigüedad la que supo establecer una grande y fuerte unidad política. El senado concedia siempre á las ciudades sometidas privilegios mas ó menos estensos, segun que esta estaba mas ó menos próxima á Roma. De esta manera habia rodeado á esta de ciudades municipales que tenian derecho de votar en la misma Roma: eran estas las ciudades sabinas y latinas, cuyos habitantes gozaban de los mismos derechos políticos que los romanos. Seguian luego los municipios, que aunque sin derecho de votar, estaban inscritos como ciudadanos romanos en la última clase. Inferiores á los municipios, se hallaban las ciudades á las cuales se habia concedido el derecho latino *(Jus Latii)* y el derecho Itálico *(Jus Italicum)*. Habia ademas ciudades ó prefecturas, gobernadas por un magistrado romano. A todas estas ciudades, mas ó menos unidas por sus privilegios á la fortuna de Roma, se añadian las colonias, que como otras tantas fortalezas mantenian la Italia en la dependiencia de Roma. Merced á esta sabia política, Roma no era una ciudad, sino una nacion. Los romanos, esparcidos por toda la superficie de la península itálica, unian íntimamente sus habitantes á los intereses de Roma. Sin embargo, tantos obstáculos no detienen la audacia del general cartaginés. Annibal, sucesor en España de su padre el Grande Amilcar, concluyó la conquista de la península y se preparó á ir á buscar á los romanos á la misma Italia. Sin esperar la órden del senado cartaginés,

UNIVERSIDAD DE HUELVA 2010

ataca á la inmortal Sagunto, ciudad aliada de los romanos en España, y luego que consiguió pisar sus ruinas, pasa los Pirineos, atraviesa el Ródano y sube con sus elefantes hasta la cumbre de los Alpes, triunfando audazmente de todos los obstáculos. Desde la cumbre de estas montañas cubiertas de nieve muestra á sus soldados las ricas llanuras del Po y el rico botin que les aguarda.—Roma no habia contado con tanta audacia y rapidez. El ejército romano que venia á España retrocedió desde Marsella. Sin embargo, los romanos vienen á oponerse á la marcha triunfante del cartaginés cerca de las orillas del Tesino. Este primer encuentro no fue mas que un combate de caballería, en el cual los numidas dieron la victoria á Annibal: una segunda batalla se empeñó cerca de Trebia, y su éxito, favorable tambien á Annibal, fue mas decisivo. Estos dos reveses, unidos á una porcion de pretendidos prodigios que corrian entonces de boca en boca, llenaron de terror á los romanos. No obstante, el cónsul Flaminio se puso en marcha y vino á ocupar á Arrecium. Noticioso Annibal, deja sus cuarteles de invierno, pasa el Apenino, y atravesando no sin grandes dificultades y pérdidas las lagunas formadas por las avenidas del Arno, ataca al cónsul en un valle rodeado por las colinas de Cortona y cerrado por las márgenes del lago Trasimeno. Al amanecer Flaminio penetra en el desfiladero; pero una espesa niebla le impide ver al enemigo, que preparado le ataca por todas partes antes que pueda ordenar la batalla. Solo diez mil romanos volvieron á Roma, y dieron noticia de este desastre. Annibal, despues de tan brillante triunfo, penetró en la Ombria, comarca rica y fértil.—Roma por su parte recurrió á la dictadura, y el prudente Fabio fue elegido prodictador: despues de haber hecho sacrificios solemnes á los dioses se puso á la cabeza de las legiones y marchó contra Annibal, decidido á no batirle de frente, sino á consumir insensiblemente su ejército. A este efecto acampaba siempre en los parajes montuosos y escarpados, siguiéndole á corta distancia, pero siempre por las alturas. Fabio, menospreciando las hablillas, consiguió por medio de estas hábiles maniobras encerrar á Annibal en un desfiladero, peligro de que se salvó el astuto cartaginés por medio de dos mil bueyes, á cuyas astas colocó sarmientos encendidos, los cuales, esparciendo la alarma en el campo enemigo, le dieron lugar á salir del mal paso en que se habia metido. Disgustados con tanta lentitud los romanos, revistieron al general de la caballería Minucio con igual poder que á Fabio. Este persistió en su plan de campaña, habiendo dividido antes su ejército en dos mitades, y dado el mando absoluto de una de ellas á Minucio. Este atacó inmediatamente á Annibal; pero rodeado por todas partes hubiera perecido sin el auxilio de Fabio. Sin embargo, terminada su dictadura, cedió el mando del ejército á los dos cónsules que le sucedieron, los cuales adoptaron el mismo sistema de guerra. Pero al año siguiente (216) el pueblo, persuadido de que los nobles prolongaban la guerra, eligieron por cónsul al plebeyo Terencio Var-

UNIVERSIDAD DE HUELVA 2010

ron. Este, sordo á los consejos de sus colegas, marchó al encuentro de Annibal y acampó en su presencia sobre las orillas del Anfide, no lejos del lugar de Canas: al dia siguiente hizo ondear desde el amanecer sobre su tienda el manto de púrpura, señal de la batalla. Annibal la aceptó con impaciencia. Desde luego colocó su ejército de manera que tuviese vuelta la espalda al viento impetuoso y ardiente que soplando impeleria el polvo hácia los romanos. El éxito justificó sus esperanzas. Cincuenta mil enemigos quedaron sobre el campo de batalla. Varron con un corto número de los suyos se refugió á Venusa.

Annibal despues de la victoria de Canas se retiró á Capua, donde pasó el invierno para rehacer sus tropas. Roma aprovechó este tiempo para mantener á sus aliados en la fidelidad, organizar nuevos ejércitos, y emprender con vigor la guerra por todas partes donde no se hallaba Annibal, en Sicilia, España, Cerdeña y Grecia. Los romanos evitan en lo sucesivo venir á las manos con Annibal, á quien sin embargo rodean de ejércitos: el suyo, debilitado, se ve forzado casi á la inaccion. Entonces emplea la intriga, y la Macedonia y Siracusa se declaran contra Roma. Pero la estrella de Annibal va pronto á eclipsarse. Marcelo le hace esperimentar dos reveses cerca de Noles (215-214), y la Cerdeña se ve forzada por Manlio Torcuato á entrar bajo la obediencia de Roma.—El senado hace pasar á Marcelo á Sicilia para atacar á Siracusa. Tres años estuvo esta ciudad defendida por Arquimedes, el general romano; pero al fin sucumbió (212).

Dos años despues la toma de Agrigento dió la Sicilia entera á los romanos.—Estos atacaron tambien y vencieron al rey de Macedonia.—Capua á pesar de los esfuerzos de Annibal cayó tampien bajo el poder de Roma (212); y Fabio hizo igualmente sucumbir á Tarento (209). Sin embargo, estas pérdidas podian ser reparadas por los refuerzos de su hermano Asdrubal. Pero la cabeza de este rodó en la batalla de Metacro, y esta derrota destruyó para siempre las risueñas esperanzas de Annibal. Sin embargo, este lucha durante tres años en el Brucium contra todos los generales romanos, hasta que Cartago le llama para que la salve de Scipion. En efecto, este se hallaba á sus puertas. Enviado á España en 211 para reparar los desastres de su padre y de su tio, se habia apoderado de Cartagena, arsenal de los cartagineses en España, y sometido toda la península á sus armas. Vuelto á Italia y nombrado cónsul, ejecutó el proyecto de llevar á Cartago la guerra que Annibal habia traido hasta bajo los muros de Roma. Habiendo desembarcado en Africa con treinta mil legionarios, habia quemado por la noche en su campo cuarenta mil cartagineses (204), batido en las *Grandes llanuras* (203) á Asdrubal y Sifas, rey de Numida, tomado á Tunez, y vuelto la Numidia á su aliado Masinisa, que habia sido despojado por Sifas.—Asi las cosas, Scipion viene á acampar bajo los muros de Cartago. Annibal vuela al socorro de su patria; pero la batalla de Zama, que perdió á pesar de sus admirables dis-

UNIVERSIDAD DE HUELVA 2010

posiciones (202), forzó á Cartago á aceptar la paz que Scipion le ofreció. «La España, la Sicilia y todas las islas entre la Italia y el Africa quedaran »á los romanos; los cartagineses entregarán sus elefantes, sus buques de »guerra, á escepcion de diez trirremos, que conservarán para su comercio; »pagarán en cincuenta años diez mil talentos, y no harán ninguna guerra »sin el consentimiento del pueblo romano (201).» —«Asi termina en provecho de Roma esta lucha, que habia sostenido con tanto heroismo; la caida de Cartago le asegura el imperio del mundo, porque ya no habia poder capaz de resistirle.»

§. XI. **Guerras contra Felipo.**—1. Felipo se habia aliado con los cartagineses. Ya le hemos visto batido por los romanos y precisado á huir á Macedonia. Una paz de cinco años suspendió las hostilidades; pero en el año 200, Roma declaró la guerra á Felipo. Flaminino, émulo de Scipion el Africano, batió á Felipo en las orillas del Ans, despojándole en una campaña del Epiro y la Tesalía. Al año siguiente las intrigas de Flaminino hicieron declarar toda la Grecia contra el macedonio, que sufrió en Cinocéfalos (196) una completa derrota.—Desde entonces se contentó con la Macedonia, entregó su armada, y redujo su ejército á quinientos hombres.

Despues de haber asi abatido á la Macedonia, Flaminino proclamó la libertad de la Grecia (1).

§. XII. **Guerra contra Antíoco.**—1. Parecia al primer aspecto mucho mas seria que la de Macedonia.—En efecto, Antíoco dominaba desde la estremidad oriental de la Persia hasta el Asia Menor.—La intervencion de los romanos en Egipto como tutores de Ptolomeo Epifanes fue el motivo del rompimiento.—Antíoco, que meditaba la conquista del Egipto, respondió con altivez á los romanos. Antíoco tenia un auxiliar poderoso en Annibal, que se habia refugiado en su corte, huyendo la persecucion que los romanos llevaron hasta su propia patria. Sin embargo, Antíoco no supo aprovechar tan favorable coyuntura: los consejos de Annibal fueron desechados, y Antíoco perdió en las Termópilas todo su ejército, y las legiones romanas conducidas por L. Scipion, hermano del Africano, que le acompañaba en calidad de lugarteniente, le siguieron hasta el continente asiático.—Alli reparó algo sus pérdidas; pero los romanos le alcanzaron cerca de Magnesia, donde hicieron una sangrienta carnicería.—Antíoco ofreció quince mil talentos y abandóno el Asia Menor á los reyes de Bitinia y Pergamo, aliados de Roma, con cuyas vergonzosas concesiones obtuvo la paz.—Los romanos antes de dejar el Asia esterminaron los galatas (189). En el mismo año forzaron á los etolios, aliados de Antíoco, á entregarles sus armas, sus caballos, y á pagarles mil talentos.

§. XIII. **Guerra contra Perseo.**—**La Macedonia y la Grecia redu-**

(1) Véase *Historia antigua.*

UNIVERSIDAD DE HUELVA 2010

cidas á provincias romanas.—1. Perseo habia subido al trono de Macedonia. En un principio contemporizó con Roma; pero por fin se resuelve á la guerra. Un primer encuentro le es favorable: el Epiro y la Etolia se declaran en su favor. Ademas protegido por montañas inaccesibles, Perseo espera que los romanos vengan á atacarle. Un cónsul y dos pretores son vencidos al querer forzar un paso dificultoso. Pero Roma confia el mando á Paulo Emilio, y las cosas varían de aspecto.—Desde luego el romano forzó el paso de Olimpia, y obligó á Perseo á replegarse á Pidna.—Sin embargo, el rey de Macedonia espera á su adversario en una llanura muy favorable á su falange. Su disposicion impuso algo al general romano; pero este introduciéndose por los claros de la falange obtuvo una victoria completa: veinte y cinco mil macedonios quedaron en el campo de batalla.—Perseo herido se huyó de Pidna á Pela y de allí á la isla de Somotracia, donde le bloquearon los romanos. La entrega de sus hijos por su favorito Yon le obligó á rendirse á discrecion, y fue conducido por el vencedor á Roma, donde adornó su espléndido triunfo (167).

En el mismo año el pretor Anicio batió á Gencio y se apoderó de la Iliria.

Antes de volver á Roma Paulo Emilio dividió la Macedonia en cuatro distritos: sin embargo, dejó á los macedonios una sombra de libertad. La Iliria y el Epiro sufren igual suerte.

Sin embargo, un aventurero llamado Adrisco insurreccionó á los macedonios. Las legiones romanas volvieron á aparecer en esta comarca, que fue declarada provincia romana (148).—Metelo, vencedor de Adrisco, comenzó la guerra contra los aqueos. Despues del incendio de Corinto por Mummio, este cónsul declaró toda la Grecia provincia romana bajo el nombre de Acaya (146).

§. XIV. **Tercera guerra Púnica.—Destruccion de Cartago.**—1. Los romanos conservaban siempre un odio implacable contra Cartago. Caton terminaba siempre sus discursos con estas palabras: «*Delenda est Cartago.*» «*Debe ser destruida Cartago.*»—Asi la guerra que esta república declaró á Mesenia sin el consentimiento de Roma atrajo sobre sí las legiones de su formidable enemiga. Cartago acudió en vano á los ruegos.—El senado habia decretado su completo esterminio.—La desesperacion dió nuevos brios á los cartagineses: sus baluartes se vieron cubiertos de soldados, y las legiones romanas fueron envueltas por un momento. Pero Roma envió al Africa á Scipion Emiliano, que restableciendo la disciplina asaltó con denuedo la plaza.—Este ímpetu le hizo dueño de las murallas; pero la ciudad fue preciso tomarla calle por calle, casa por casa: cincuenta mil cartagineses perecieron, y Cartago fue arrasada.—Scipion derramó lágrimas sobre sus ruinas, y dijo con Homero:

«Y Troya verá tambien su fatal dia.»

UNIVERSIDAD DE HUELVA 2010

El Africa cartaginesa fue reducida á provincia romana.

§. XV. **Conquista del Asia Menor.**—1. El imbécil Atalo III, rey de Pergamo, legó al morir todos sus bienes á los romanos. El senado quiso revindicar el reino á título de legado. Sin embargo, Aristónico subió al trono como heredero de Atalo. El cónsul Licinio Craso fue enviado por el senado á sostener sus derechos en el Asia; pero fue hecho prisionero por Aristónico. El cónsul Perpena, que le sucedió, batió é hizo prisionero á Aristónico en el primer combate. No obstante, la muerte le quitó el honor del triunfo que obtuvo Aquilio. Desde entonces el Asia Menor fue declarada provincia romana.

§. XVI. **Guerras contra los españoles, los galos y los ligurios.—Conquista de la Istria, de Cerdeña y de Córcega.**—1. «Al propio tiempo en que Roma termina estas guerras, tan fáciles en su ejecucion, y tan importantes en sus resultados, sostiene otras mucho mas penosas contra los españoles y los galos. Asi las legiones romanas combaten á la vez en el oriente y en el occidente, en el Asia Menor y en la península hispánica. Estos dos mundos, que habian estado tan largo tiempo separados, que no se habian jamás nombrado el uno al otro, se encuentran actualmente unidos por un mismo temor: por todas partes amenaza Roma la independencia de los pueblos y los tronos de los reyes. Mientras que Flaminino bate al rey de Macedonia en Cinocéfalos, que Scipion arroja á Antíoco mas allá del Tauro, y que Manlio estermina á los galatas, los pretores se esfuerzan por someter la España, domar los galos Cisalpinos, afirmar la dominacion romana en la Istria, la Córcega y Cerdeña.»

De todas estas guerras occidentales, la que costó mas penosos esfuerzos fue la guerra de España (1). Sin embargo, despues de la ruina de Numancia, esta comarca apareció por lo menos sumisa á Roma, aunque las guerras civiles de esta república acreditaron que los españoles no soportaban con paciencia el yugo romano.

Las guerras de los romanos contra los galos (200-162) fueron mas prontas y mas terribles. En el momento en que la guerra de Macedonia ocupaba todos los ánimos (200), súpose en Roma que los galos se habian sublevado. Eran estos los insubres, los cenomanos y los boyos, que secundados por los pueblos de la Liguria, habian osado tomar las armas. Mandados por el cartaginés Hamilcar, que Magon al volver del Africa habia dejado en la Cispadana, habian incendiado á Plasencia, colonia romana, y pasando el Po se dirigian sobre Cremona para hacerla sufrir la misma suerte. El pretor Furio condujo sus tropas á marchas forzadas contra el enemigo, y le derrota completamente. Treinta y cinco mil galos y el mismo Hamilcar quedaron sobre el campo de batalla. Sin embargo de esta brillante accion, la guerra contra los

(1) Véanse las *Nociones de la Historia de España*.

UNIVERSIDAD DE HUELVA 2010

galos duró aun diez años. En el año de 197 una accion reñida costó á los insubres treinta y cinco mil hombres. Los cenomanos abandonaron la causa comun, á cuya cobardía debieron una aparente proteccion de los romanos. No obstante, los boyos lucharon constantemente hasta su total esterminio. En 193 el cónsul Cornelio Merula les dió una terrible batalla, que les costó catorce mil hombres. Finalmente, en 191 el cónsul Scipion Nasica les mató veinte mil hombres, saqueando y esterminando toda esta raza generosa, que desesperando de luchar por mas tiempo contra su cruel enemigo, y no pudiendo resignarse á vivir en el seno de su patria, reunió sus restos, y atravesando los Alpes Noricos, fue á refugiarse sobre las orillas del Danubio, y el nombre de los boyos se borró de la Italia (190).

Los insubres, que desde 194 permanecian en la inaccion, no tardaron en hacer la paz con Roma (187).

Los venetas se habian igualmente sometido.

Solo quedaba la valerosa nacion de los ligurios, que segun la espresion de Tito Libio, parecia reservada para mantener la disciplina romana durante el intervalo de las grandes guerras. «Los ligurios, dice Floro, establecidos al pié de los Alpes, entre el Var y el Maera, en lugares erizados de matas salvajes, eran mas difíciles aun de hallar que de vencer. Hombres fuertes y ágiles, que ponian su seguridad en su agilidad y en las posiciones que ocupaban, eran segun la ocasion, mas bandidos que guerreros.» Asi su resistencia duró aun treinta años. Popilio sometió en 173 parte de la Liguria; pero este cónsul romano abusó lastimosamente de la victoria. En efecto, les sacó sus armas, arrasó sus ciudades, les hizo vender todos como esclavos y puso sus bienes á pública subasta. El senado juzgó esta conducta atroz, y temiendo las consecuencias, mandó dar la libertad á los vencidos. Resistióse Popilio, y aunque no logró la revocacion del decreto del senado, solo una pequeña parte de los ligurios fueron rescatados, y se les asignaron algunas tierras del otro lado del Po. Seis años despues los ligurios se sublevaron de nuevo; pero este fue ya su último esfuerzo. No obstante, fue preciso aun cuatro años y en cada año dos ejércitos y dos cónsules para aniquilar los restos de este pueblo enérgico (166–163).

En el curso de los años 178 y 177 la Istria, que habia recobrado su independencia durante la segunda guerra Púnica, se vió de nuevo colocada bajo el yugo de Roma.

Las islas de Córcega y Cerdeña, que habian querido sacudirle, se vieron obligadas despues de una lucha poco duradera á formar parte del imperio romano.

Asi se terminó la conquista del norte de la Italia y la sumision de la península entera. Las fronteras de la república llegan ahora hasta los Alpes; Córcega y Cerdeña son como unos puestos avanzados en el Mediterráneo, y la posesion de la Istria asegura su dominacion sobre el mar Adriático.

UNIVERSIDAD DE HUELVA 2010

§. XII. **Estado interior de Roma.**—1. En la época á que hemos llegado, Roma era casi la señora del mundo. La ambicion de dominar al pueblo rey debia naturalmente encender de nuevo las mal apagadas discordias intestinas. «Pero antes de llegar á estas revoluciones busquemos sus causas en el cambio que habian sufrido las costumbres romanas. Mientras que Roma tuvo que combatir á los pobres y belicosos habitantes de la Italia central, guardó sus costumbres ásperas y guerreras; pero cuando sus legiones salieron de la Italia para recorrer el mundo desde las columnas de Hércules al monte Tauro, comenzó una nueva vida. Las naciones vencidas se vengaron de Roma dándola con sus riquezas toda su corrupcion. Durante la segunda guerra Púnica los romanos, amenazados siempre por un gran peligro, no habian podido cambiar sus costumbres: érales preciso vivir en los campamentos, tener siempre las armas en la mano; no les quedaba entonces tiempo para abandonarse á los goces del lujo. Pero despues de la ruina de Cartago, cuando no tuvieron ya que sostener sino guerras de poca importancia, en las cuales dos legiones bastaban para hacer frente á sus mas terribles enemigos, estos plebeyos, estos nobles, enriquecidos con los tesoros de Cartago, de Perseo y de Antíoco, quisieron á su vez gozar de la vida muelle y fastuosa del Oriente. Un lujo desenfrenado se ostentó entonces en la ciudad, y con él espantosas depravaciones. Sin embargo, apresurémonos á decirlo, no fue solo para satisfacer las pasiones brutales, porque los romanos adoptaron las costumbres desconocidas en la antigua república. Sus mas nobles campeones habian sido seducidos por la elegancia de la civilizacion griega. Aquellos juegos, aquellos teatros, aquella literatura tan brillante, les hacia desdeñar la antigua rusticidad romana, y su idioma del Lacio, que nada grande habia aun producido.—A la cabeza de este partido, que hubiera querido hacer de Roma una nueva Atenas, se hallaba el vencedor de Zama, Scipion el Africano. Cuando preparaba en Siracusa su espedicion de África, pasaba todos los dias, en el Gimnasio, en el teatro, escuchando las disertaciones de los filósofos, ó gastando el oro de la república en fiestas inútiles. La victoria de Zama, la gloria de haber terminado la segunda guerra Púnica, le daban una influencia, que en cierto modo le colocaban en un rango superior á las leyes. Ofreciéronle el consulado vitalicio ó la dictadura; rehusó ambos cargos. Esta fue una conducta hábil, porque valia mas no tener ningun título, pues asi no podian medirse sus derechos y sus deberes. Quedando de simple particular, no conservaba por eso menos influencia. Al rededor del Africano se agrupaba un gran número de patricios seducidos por la vida blanda é ingeniosa de los griegos: los Flamininos, los Metelos, los Emilios y otros muchos, á fin de ser mas fuertes contra las reclamaciones que forzosamente debia producir su conducta, se unieron entre sí con los vínculos de familia por medio de adopciones y matrimonios, comenzando asi á formar aquella faccion de los grandes, que por tan largo tiempo debia dominar el mismo

UNIVERSIDAD DE HUELVA 2010

senado, y luchar por arrebatar al pueblo sus antiguas concesioues. Nada igualaba el orgullo de estos nobles. Contestaban con altanería á las acusaciones, y los tribunales no se atrevian á condenarles. Scoro, acusado de haber recibido dinero de Jugurta, dijo ante el pueblo: «Vario de Sucrono acusa á Scoro de concusion: Emilio Scoro lo niega: ¿á quién de ambos creereis?» El pueblo se vengaba por medio de sátiras; pero ¡desgraciado del que hablaba por él! Las alusiones del poeta Nevio contra los Metelos y los Scipiones le ocasionaron el destierro por toda su vida. Solo un hombre incorruptible se atrevió á hacer frente á tan audaz nobleza: este fue Caton. Nacido en Tusculu de padres pobres y oscuros, su gran sabiduría le habia hecho variar el nombre de Prisco en el de Caton. A los diez y siete años habia hecho su primera campaña contra Annibal, y sus numerosas cicatrices daban testimonio de su valor. Luego se habia retirado á la campiña, próximo á los lugares que habia habitado Mario Curio, el vencedor de Pirro y de los samnitas, y se habia esforzado por imitar la heroica templanza y la virtuosa sencillez de este grande hombre. Desde muy de mañana iba á las ciudades próximas á defender los intereses de los que se lo rogaban. De alli volvia á su campo, donde vestido con una túnica sencilla en el invierno, y desnudo en el verano, se entregaba con sus esclavos á los trabajos de la agricultura. Despues del trabajo les admitia en su mesa, comia el mismo pany bebia el mismo vino. Valerio Flaco, admirando á este hombre de los antiguos tiempos, y preveyendo lo que su patria podia sacar de un carácter tan enérgico, le persuadió á que fuese á establecerse á Roma. Alli Caton se hizo bien pronto distinguir por su elocuencia: fue primero tribuno legionario, en seguida cuestor, luego pretor, y finalmente cónsul (195), y censor con Valerio. El admirador de Curio estaba mas que nadie en derecho de vituperar el lujo y avaricia del Africano. Sin embargo, el odio de Caton contra los Scipiones y sus amigos no procedia solo del contraste de sus hábitos con los suyos: no se trataba únicamente de saber si Roma cambiaria sus antiguas costumbres por otras nuevas, sino tambien si Roma conservaria su libertad, puesto que el partido de los grandes menospreciaba no solo los derechos del pueblo, sino hasta los del senado. Asi Caton atacó valerosamente al mas temible de todos estos nobles, se declaró el adversario de Scipion, y le persiguio constantemenre con sus acusaciones. Se ignora cómo concluyó esta lucha; pero parece cierto que el Africano despues de un triunfo momentáneo sobre Caton y sobre el poder tribunicio, se vió obligado á desterrarse á Liternum, donde murió haciendo grabar sobre su tumba este epitafio: «Ingrata patria: tú no posees ni aun mis cenizas.» —Los Scipiones habian favorecido la introduccion de las costumbres nuevas: sus progresos fueron rápidos y espantosos. En el año 195, y á pesar de la oposicion de Caton, entonces cónsul, las matronas, cansadas de la severidad que les imponia la ley Opia, consiguieron su abolicion por medio de los tribunos. Crímenes nuevos cometidos por manos desconocidas ha-

UNIVERSIDAD DE HUELVA 2010

bian esparcido el terror en Roma, cuando se supo que una oscura superstícion, las bacanales, se habian introducido misteriosamente, y que este culto, cuyos ritos eran la prostitucion y el asesinato para los que rehusaban la infamia, contaba ya numerosos prosélitos. El senado hizo decapitar en lo interior de sus casas á una porcion de mugeres que se habian hecho iniciar en estos culpables misterios. Un último esfuerzo contra la corrupcion fue el nombramiento de Caton para la censura. Este austero romano arrojó del senado á varios senadores, estableció varios reglamentos contra el lujo de las mugeres, tasando el coste de sus vestidos, coches, adornos y muebles; suprimió todos los conductos que llevaban á las casas y jardines particulares el agua de las fuentes públicas; hizo demoler todas las construcciones particulares que descansaban sobre el camino público; disminuyó varios beneficios dados por el estado, y aumentó en gran manera las rentas de la república. Parece que el pueblo aprobó la conducta de Caton en su censura, porque bajo la base de la estatua que le erigió no recordó ni sus hazañas ni su triunfo, ni la España ni las Termopilas; pero hizo grabar esta inscripcion: «A Caton por haber con sus saludables ordenanzas, con sus establecimientos, con sus instituciones sabias levatando en su censura la república romana, que la alteracion de las costumbres habia puesto en la pendiente de su ruina.» Los nobles que asi trataban á sus conciudadanos debe suponerse la manera con que tratarian los pueblos vencidos. Asi es que se elevaban de todos los ángulos de las provincias reclamaciones y quejas contra los gobernadores de Roma. En efecto, los gobiernos eran tan lucrativos, que los grandes los buscaban con ardor. La ley Villia fijaba la edad en que podia llegarse á estos cargos; otra ley (181) imponia penas al que los solicitase, y luego se impuso la pena de muerte contra el que emplease el soborno para su logro; pero los grandes se reian de estas leyes, y llegaban hasta las amenazas para forzar á los ciudadanos á que les eligiesen, y fue preciso en 139 que la ley Gabinia, para asegurar la libertad de las elecciones, decidiese que en lo sucesivo el pueblo diese su voto en secreto y por la via del escrutinio. Contra estos desmanes la censura era impotente, porque los mismos culpables solicitaban y lograban con los mismos manejos este cargo. Asi fue preciso crear nuevos tribunales. Estableciéronse pues cuatro salas de audiencia. Estos cuatro tribunales debian investigar los concusionarios, castigar la solicitud de empleos, el peculado y los crímenes de lesa-magestad; pero los nuevos jueces participaron de los desórdenes que debian castigar, y vendian públicamente su voto. Finalmente, para quitar á la república toda esperanza de salvacion, la depravacion se introdujo hasta en la educacion de la infancia.—Los nobles salidos de las clases inferiores hicieron causa comun con los antiguos patricios. Desde entonces el pueblo apenas halló defensores. Ademas en esta época los plebeyos no eran ya aquel antiguo pueblo celoso de sus derechos, sino una multitud de libertos italianos, cuyo contacto habia borrado en los pocos ro-

UNIVERSIDAD DE HUELVA 2010

manos el recuerdo de su dignidad. Asi es que el senado se inquietaba poco de este populacho; y aunque procuraba aliviar su miseria con la formacion de colonias, y con el decreto en que se reprimia la usura, se abrogaba todos sus derechos, y el senado decidia ya esclusivamente en cuantas cuestiones hacian relacion á los pueblos vencidos, interviniendo por medio de sus comisionados en el mundo entero. De esta manera se habituaba á gobernar la república, y rehusaba hasta mirar á los caballeros como un órden nuevo. Los mas ricos de los romanos formaban esta clase; nobles y plebeyos, todos podian entrar en ella, con tal que poseyesen la suma determinada por la ley. Eran los que componian la caballería de las legiones. Colocados entre el senado y el pueblo, querian separarse de estos dos nombres y formar un tercero en el estado. El senado rechazó sus pretensiones, aunque tuvo luego que arrepentirse.—El pueblo, aunque privado de sus derechos, tenia aun el recurso de las distribuciones gratuitas y el de las colonias; pero el senado olvidó poco á poco ambas cosas, y entonces no les quedó á los plebeyos otro recurso para vivir que el de hacerse arrendadores de los patricios ó de los ricos caballeros que se habian apropiado los bienes del estado; pero los ricos prefirieron los esclavos á los hombres libres, y privaron á los plebeyos de este último refugio. Ademas prefieren las tierras de pastos á las de labor, y convierten muchas de estas en jardines, y de aqui la causa de la gran despoblacion de la Italia. Los pobres plebeyos tenian ya solo el triste efugio de vender su voto; pero el senado, relegándoles en la última tribu, les quita tambien este último recurso: forzoso es pues que perezcan ó que una nueva revolucion cambie su suerte.

§. XVIII. **Guerra de los esclavos.—Los Gracos.**—1. Las reclamaciones de los plebeyos fueron precedidas de las de los esclavos. Esta plaga del Oriente se habia estendido por toda la Italia. La Sicilia especialmente estaba llena de ellos. Los esclavos de Toromenium dieron la señal de la rebelion, tomando por gefe á Euno, á quien suponian el don de profecía. Cuatro pretores fueron sucesivamente batidos por los esclavos. Finalmente, el senado se vió obligado á enviar un cónsul contra estos enemigos; y la toma de Toromenium y la captura de Euno en 133, unido á los precedentes reglamentos establecidos por Rupilio, pusieron fin á esta peligrosa revolucion, que hubiera podido cundir por la Italia y comprometer á la misma Roma.

2. Los proyectos de los Gracos para favorecer á los plebeyos se siguieron inmediatamente á la terminacion de la guerra de los esclavos.—Tiberio Graco, padre de los Gracos, habia sido honrado con la censura, con dos consulados y con otros tantos triunfos; pero sacaba de su propia virtud una gloria superior á la que le daban estas dignidades. Cornelia, su esposa, hija de Scipion el vencedor de Annibal, habia despues de la muerte de su esposo rehusado la corona de Egipto, que con su mano le ofrecia Ptolomeo á fin de consagrarse toda entera á la educacion de sus hijos, su gloria y su

UNIVERSIDAD DE HUELVA 2010

único adorno. Queria que un dia la llamasen únicamente la madre de los Gracos.—Esta celebridad que ambicionaba no se hizo esperar.—Tiberio Graco, el mayor de sus hijos, combatió en Africa, donde se distingió por su valor y disciplina. De regreso á Roma fue nombrado cuestor, y enviado á España, donde salvó con la estimacion que se habia grangeado el ejército de Mancino. Sin embargo, el senado quiso entregar á Tiberio á los numantinos y romper el tratado que hicieran con Mancino. Aunque esto último tuvo lugar, no se efectuó la entrega, porque el pueblo que le necesitaba se opuso á esta medida. A poco tiempo fue nombrado tribuno. Tiberio al atravesar la Italia para ir á España habia visto aquel hermoso pais desierto y habitado solo por pastores estrangeros ó bárbaros, y este cuadro aflictivo le habia sugerido la idea de un proyecto que fue tan funesto á ambos hermanos. Por otra parte, el pueblo inflamaba su ardor cubriendo los pórticos, las murallas y los sepulcros de carteles en que se le exhortaba á hacer restituir á los ciudadanos pobres las tierras del dominio público, usurpadas por los patricios. Tiberio emprendió, pues, hacer cesar un estado de cosas que amenazaba despoblar la Italia de habitantes libres para llenarla de esclavos bárbaros. Tiberio para redactar esta ley tomó consejo de los ciudadanos mas distinguidos por su reputacion y su virtud. El objeto de la ley era justo, y la misma ley la mas dulce y moderada que pudiese hacerse contra la injusticia y la avaricia mas desenfrenada. Lejos de despojar á los ricos, como tenian derecho de hacer, de las tierras señoriales que habian usurpado, solo se les privaba de una pequeña parte, pagándoles ademas su precio, para distribuir á los ciudadanos pobres. Por moderada que fuese esta proposicion de Tiberio, sus adversarios ganaron al tribuno Octavio y fue desechada. Tiberio entonces propuso otra en que se prevenia que los detentadores de las tierras usurpadas en menosprecio de las leyes las devolviesen inmediatamente al estado; pero Octavio renovó su oposicion, y Tiberio, no pudiendo vencer la resistencia de su colega, se vio forzado á violar el poder tribunicio, haciendo deponer á Octavio. Su ley pasó, y fue nombrado para vigilar en su ejecucion en union con Apio Claudio. Pero entonces los nobles le abrumaron de disgustos, llegando á acusarle de que aspiraba á la tiranía.—Para hacer frente á estos inconvenientes pretendió un segundo tribunado, y en él propuso nuevas leyes para minorar el servicio militar, para apelar al pueblo de las sentencias de todos los tribunales y para que los caballeros fuesen admitidos á dividir el poder judicial con los senadores. En el dia de su discusion subió al capitolio, donde fue recibido con aclamaciones. Pero instruido de que los ricos querian atentar á su vida, para significar que estaba amenazado de muerte llevó la mano á la cabeza. Los partidarios de los nobles corrieron inmediatamente al senado á manifestar que Tiberio pedia la diadema. A esta noticia Scipion Nasica, su cuñado, que poseia una porcion considerable de tierras señoriales, apro-

UNIVERSIDAD DE HUELVA 2010

vecha la ocasion para requerir al cónsul Mucio marche contra el que él apellida tirano. Mucio se resiste; pero entonces Nasica lanzándose á la plaza esclama: «Puesto que el primer magistrado hace traicion á la república, á mí los que quieran salvarla.» Todos los senadores le siguen con sus clientes armados de mazas, y Tiberio cae herido en la cabeza con trescientos de sus partidarios (133). Los demas fueron desterrados.—Su partido, aunque proscrito, no dejaba de ser temible, puesto que tenia el apoyo del pueblo.

Por consiguiente, el senado creyó deber oponerse, á lo menos por entonces, á la division de las tierras. Despues del asesinato de Tiberio Graco y de la muerte de Apio Claudio, sustituyeron para vigilar la ejecucion de la ley Agraria á Publio Flaco, Papirio Carbon y el jóven Cayo Graco; y como los poseedores de las tierras no quisiesen devolver al estado sus propiedades, se invitó á denunciarlos á los tribunales. De aqui una multitud de procesos embarazosos, una conmocion universal, un caos de mutaciones y de traslaciones respectivas de propiedades. Cansados de este estado de cosas y de la precipitacion con que los triunviros juzgaban todos estos negocios, los italianos tomaron por defensor á Cornelio Scipion Emiliano. Presentado en el senado, y sin vituperar abiertamente la ley de los Gracos por respeto á los plebeyos, representó las dificultades de su ejecucion, y concluyó pidiendo se exonerase de su cargo á los triunviros. El cónsul Tuditano fue encargado de esta mision; pero viendo las dificultades que traia consigo la abandonó, y se retiró á la Iliria. De aqui nació la animosidad del pueblo contra Scipion, que fue hallado muerto en la mañana que debia presentarse ante el pueblo. Las sospechas recayeron sobre Cayo Graco, sobre su madre Cornelia y sobre su hermana Sempronia, muger de Scipion. Otros creyeron que este se habia dado muerte reconociendo la imposibilidad de cumplir las promesas que habia dado (129).—Sin embargo, Cayo Graco, heredero de las virtudes de su hermano, pero mas elocuente que él, comenzaba á dar vivas inquietudes al senado. Este para alejarle le envió como cuestor contra la Cerdeña; pero despues de dos años de útiles servicios que aumentaron su gloria y su influencia, volvió á Roma, y citado por los censores probó que habia hecho mas de lo que debia: «Yo soy el único, dijo, de todo el ejército que he salido de Roma con la bolsa llena y la he traido vacía; mientras que todos los demas llevaron sus ánforas llenas de vino y las trajeron repletas de oro y plata.» En el año de 123 solicitó el tribunado, y la afluencia de gente que su eleccion atrajo á Roma fue tan grande, que el campo de Marte, no pudiendo contener esta multitud inmensa, varios dieron sus votos desde lo alto de los tejados. Sus dos primeras leyes tuvieron por objeto vengar la muerte de su hermano. Luego confirmó la ley Agraria, y propuso diferentes leyes que tenian por objeto aumentar el poder del pueblo y disminuir el del senado. Una de ellas

UNIVERSIDAD DE HUELVA 2010

era relativa al establecimiento de las colonias: las tierras señoriales debian distribuirse á los ciudadanos pobres que se enviaban á ellas. Otra tenia por objeto que los soldados fuesen vestidos á espensas del tesoro público, y que no pudiesen ser alistados hasta cumplir diez y siete años; y finalmente, una tercera disponia que en épocas fijas se hiciese una distribucion de trigo á los ciudadanos indigentes.

Ademas Cayo no se limitaba á estas reformas legislativas, sino que procuraba dar trabajo á los pobres. Al efecto se dispuso el restablecimiento de varias colonias, la construccion de graneros públicos y de grandes carreteras. El mismo dirigia todas estas empresas; y gracias á su actividad, bien pronto toda la Italia se vió surcada en todos sentidos de caminos anchos, sólidos y cómodos. El pueblo no se cansaba de admirar á su tribuno, rodeado de emprendedores, artistas, embajadores, magistrados, soldados y letrados, respondiendo á todos con dulzura y sin perder su dignidad, mostrándose al propio tiempo mas popular aun en el comercio comun que en los discursos elocuentes que pronunciaba desde la tribuna.—Cayo habia obtenido en Roma una autoridad casi monárquica. El senado le admitia en sus deliberaciones, y le pedia con frecuencia su consejo; el pueblo le respetaba y queria.

Viendo á los romanos dispuestos á concederle todas las pruebas de benevolencia que podia desear, dijo un dia en una de sus arengas públicas que tenia que reclamar del pueblo una sola gracia. Todos creyeron que solicitaria para sí el consulado; pero fue grande la admiracion cuando conduciendo en el dia de los comicios consulares á su amigo Fanio por la mano, solicitó para él este honor. Fanio fue electo cónsul, y Cayo nombrado tribuno del pueblo por la segunda vez sin haberlo solicitado (122).—Pero ya el senado no podia disimular el odio que le profesaba, y el mismo Fanio empezaba á enfriarse en su amistad. No obstante, Cayo no desistió por eso de sus designios. Los italianos obtuvieron el derecho de votacion, y el de conocer de todos los procesos se trasfirió de los senadores á los caballeros. Esta última medida anonadaba el poder y la influencia del senado; pero su agonía debia ser larga y antes de morir debia vengarse. Para abatir á Cayo era forzoso despopularizarle, y el mas seguro medio de quitarle el favor de la multitud era aparentar hacer por ella mas de lo que hiciera su predilecto tribuno. El senado compró pues al tribuno Livio Druso, que formuló varias leyes, que sin ofrecer ningun motivo útil no llevaban otro objeto que sobrepujar á Cayo en complacencia para con el pueblo. Pero para privar á este enteramente del afecto popular era indispensable hallar el medio de alejarle de Roma.—El establecimiento de la colonia Junonia sobre las ruinas de Cartago fue encomendado á Cayo.—Durante esta ausencia sus enemigos dieron rienda suelta á las calumnias mas absurdas, y consiguieron elevar al consulado á su mortal enemigo Opimio.—Informado Cayo del peligro que le amenazaba, regresó

UNIVERSIDAD DE HUELVA 2010

á Roma; pero ya era tarde, pues sus enemigos se habian dado tan buena traza, que ni aun consiguió ser reelegido tribuno.—No obstante, Cayo era siempre un enemigo temible, y era preciso á todo trance desembarazarse de él. Opimio se dispone á abolir muchas de sus leyes. En el dia señalado para la discusion, ambos partidos ocupan el Capitolio. El lictor Atilio, habiendo dicho á Fulvio y sus partidarios: «Calle á los hombres honrados, malos ciudadanos,» fue muerto en el acto á pesar de la resistencia de Cayo. Al dia siguiente el cadáver de Atilo fue espuesto en la plaza pública, y varios senadores vinieron á derramar sobre él lágrimas fingidas.—Sin embargo, el pueblo no se conmovió como el senado habia esperado. Entonces se recurrió á los grandes medios: el cónsul fue invitado á implorar por la salud de la república, los senadores recibieron órden de tomar las armas, y los caballeros debian conducir cada uno dos hombres armados. El partido de Cayo se preparó á la defensa, y dirigido por Julio ocupó el Aventino. Cayo al retirarse de la plaza se detuvo delante de la estatua de su padre, la contempló en silencio, y se alejó derramando lágrimas. Llegado el dia decisivo, no quiso armarse, y salió á pesar de los ruegos de su esposa, llevando únicamente su puñal, porque estaba resuelto á morir con los suyos, y no á mano de sus enemigos.—Cayo, despues de llegar al Aventino, intentó aun todos los medios de conciliacion. Nada obtuvo.—Opimio marchó contra Fulvio á la cabeza de una numerosa infantería. Sin embargo, la resistencia del pueblo fue tenaz. Entonces Opimio hizo publicar una amnistía. El inconstante é ingrato pueblo abandonó á su defensor.—Cayo quedó solo, rodeado de un corto número de amigos, que perecieron todos en el puente Suplicio, á fin de dejarle tiempo de huir.—Cayo consiguió llegar al bosque de las Furias, donde su esclavo Filocrates le dió la muerte, suicidándose en seguida, á fin de acompañar á su señor. El cónsul habia puesto precio á la cabeza de Cayo, ofreciendo igual peso en oro al que se la presentase. Un tal Septimulio llenó su craneo de plomo derretido para obtener mayor recompensa.—Fulvio y sus dos hijos perecieron con Cayo. Tres mil ciudadanos asesinados inhumanamente fueron arrojados al Tiber y sus bienes confiscados, prohibiéndose á sus viudas llevar luto.

§. XIX.—**Reaccion del partido de los grandes.—Mario.**—1. Asi la tentativa hecha por los Gracos se habia desgraciado.—Los gefes que el pueblo se habia dado en su miseria habian sucumbido bajo los golpes de la aristocracia; los nobles triunfaban, y la faccion de los grandes era omnipotente. Su gefe Opimio erigió como por irrision un templo á la Concordia, al propio tiempo que proscribia todos los partidarios de los Gracos: las leyes de estos fueron abolidas, conservando por consiguiente los nobles sus tierras usurpadas y prerogativas de los plebeyos. Durante catorce años continuaron las proscriciones contra los hombres que llamaban nuevos; y desde 121 á 107 no permitieron alcanzar el consulado ni las cargas curules á nin-

UNIVERSIDAD DE HUELVA 2010

guno que no fuese de los suyos.—Sin embargo, la revolucion solo estaba paralizada.—Los Gracos habian querido hacer una revolucion legal, los nobles les habian combatido con la violencia: asi será tambien por la violencia que el pueblo se hará justicia en lo sucesivo.—Los plebeyos, agobiados por la miseria, se arrojaron en los brazos del primer gefe que se presentó para vengarles de los nobles. «Cuando el último de los Gracos pereció, dijo Mirabeau, tomó en la mano polvo y le arrojó contra el cielo: de este polvo salió Mario; Mario, menos célebre por sus victorias que por su odio contra los grandes.» Mario habia nacido en las cercanías de Arpinum, de una familia ecuestre, pero de padres pobres y oscuros: Mario se distinguiera por su valor ante las ruinas de Numancia. A su regreso á Roma consiguió el tribunado por el favor de Metelo. En un principio no quiso lisongear á ningun partido, y sobre todo aparentó no querer ser el gefe del pueblo, pues conocia que el populacho no era suficiente para combatir á los nobles. Asi se dedicó á obtener en el ejército un apoyo mas poderoso que el de los Gracos. Al efecto se hizo nombrar cuestor de Metelo en la guerra de Yugarta, que duraba habia largo tiempo, merced á la impericia y venalidad de los generales romanos.

§. XX. **guerra de Yugurta.—Primer consulado de Mario.**—1. Yugurta era sobrino de Macipsa, hijo de Masinisa y rey de Numidia, que habia usurpado á Aderbal é Hiempsal, á pesar de la intervencion de Roma. Esta le declaró la guerra; pero sus generales le vendieron la paz. Esta noticia indignó al pueblo contra la venalidad de los grandes, y el tribuno Nimio citó á Yugurta, que fiado en su oro, se atrevió á venir á Roma, donde asesinó al príncipe numida Masiva. Este nuevo crímen hizo dar la órden de que saliese de Italia. Al pasar por las puertas de Roma dijo volviéndose á sus muralas: «Ciudad venal, bien pronto perecerias si hallases un comprador (111).» El cónsul Postumio Alvino, enviado contra Numidia, nada adelantó, y su hermano Aulo Alvino fue vencido y obligado á pasar bajo el yugo con todo su ejército. Esta afrenta obligó al senado á confiar á Metelo la guerra, y Yugurta se vió obligado á los dos años á consentir en entregar sus armas y tesoros. Sin embargo, Yugurta rehizo su ejército y fue á buscar un asilo entre los getulos. Mario era, segun dijimos, cuestor de Metelo, y á fuerza de intrigas y recriminaciones contra su general consiguió hacerse un partido entre los negociantes italianos, cuyo comercio arruinaba la guerra. Por otra parte, el partido democrático, que se callaba habia tanto tiempo, recobrara al fin algun valor. La vergüenza de que la nobleza se habia cubierto en Africa le habia animado, y queria como en otro tiempo recobrar el consulado. Mario era indudablemente el hombre mas distinguido de todo el partido. Asi los votos recayeron sobre él, y fue elegido cónsul. La guerra tomó al momento otro aspecto: Boco y Yugurta fueron vencidos en dos batallas, y este último fue entregado por el primero en manos de Sila, cuestor de Mario. Esta im-

UNIVERSIDAD DE HUELVA 2010

portante captura puso fin á la guerra. La porcion de la Numidia próxima al Africa cartaginesa fue reducida á provincia romana: Boco obtuvo la porcion que tocaba á la Mauritania; el resto fue dividido entre Hiempsal y Mandrestal, nietos de Masinisa. En cuanto á Yugurta, conducido á Roma detrás del carro de triunfo de Mario, fue arrojado desnudo en un foso profundo, donde luchó seis dias contra el hambre (106).—«Mario habia señalado su primer consulado por una importante innovacion. Hasta entonces los magistrados no habian confiado las armas al populacho de Roma, que bajo el nombre de proletarios llenaba las últimas tribus y escapaba por su miseria á todos los cargos del estado. Mario les alistó; y estos hombres, que antes de él no tenian para vivir mas que las escasas y gratuitas distribuciones hechas por el senado ó por los ricos patricios, tuvieron desde entonces un sueldo, y formaron toda la fuerza militar del estado. No teniendo nada que les uniese á su patria, olvidaron bien pronto á Roma por el gefe que les conducia á la gloria y al botin. Desde este momento los ejércitos cesaron de pertenecer á la república.»

§. XXI. **Guerra contra los cimbrios y los teutones.—Nuevas proezas de Mario.**—1. Apenas este habia regresado de la guerra de Numidia, cuando fue llamado á salvar á Roma del mayor peligro que habia corrido despues de Annibal. Era este una terrible invasion de los pueblos del norte que amenazaba la Italia. Trescientos mil bárbaros, retrocediendo delante de las inundaciones del Báltico, habian bajado hácia el sur. Eran estos los cimbrios y los teutones, pueblos del norte de la Germania, que venian á buscar al mediodía tierras y un clima mas dulce. La Iliria, la Norice y la Galia fueron las comarcas que primero invadieron. Algunos encuentros con los romanos fueron poco favorables á estos. En el año 105 esterminaron á dos ejércitos romanos. Sin embargo, estos bárbaros al llegar á los Pirineos tuvieron curiosidad de pasarlos y visitar la España. En esto consistió la salud de Roma, que tuvo tiempo de llamar del Africa á Mario, cuyo consulado fue prorogado por tres años. Empleó este tiempo en ejercitar á sus soldados y someterles á la mas severa disciplina. Finalmente, los bárbaros pasaron á Italia; pero la destreza y prudencia de Mario logró vencerles á pesar de su fuerza, su número y desesperacion: dos batallas y dos victorias seguidas terminaron desde luego con los teutones. Catulo hizo desde luego frente á los cimbrios, que fueron completamente derrotados en las llanuras de Vercelles por Catulo y Mario reunidos (101).—Roma prodigó mil honores á su libertador. Mario fue apellidado el tercer Rómulo, y cada ciudadano á la noticia de su victoria hizo libaciones en su honor.

§. XXII. **Mario y Saturnino.—El partido de los nobles recobra su poder.**—1. Los servicios que Mario habia hecho á Roma eran grandes: Yugurta vencido, la Numídia reducida á provincia romana, los cimbrios y los teutones arrojados de nuevo á la Germania, eran motivos de reconoci-

UNIVERSIDAD DE HUELVA 2010

miento. Asi se vió cinco veces elevado al consulado, y era el primer romano que hubiese obtenido en tan poco tiempo esta magistratura suprema. Asi, pasado el peligro, se enfriaron los ánimos, y cuando pidió el sesto consulado (100) halló una viva oposicion de parte de los nobles. El senado le opuso el personaje mas recomendable de su órden, Metelo el Numídico. Esta oposicion aproximó necesariamente á Mario los gefes del partido popular. Entre estos se contaba Saturnino, demagogo sedicioso, á quien quiso elevar al tribunado; pero el pueblo parecia poco dispuesto á concederle este honor. Entonces se formó como un primer triunvirato entre Mario, Saturnino y el pretor Glaucia, y resolvieron recurrir á la violencia si era necesario para obtener la eleccion de Saturnino. Los diez tribunos estaban ya designados, cuando los partidarios de este derriban las urnas y asesinan á Nonio, su competidor. Durante la noche Glaucia se apodera con una tropa armada del Campo de Marte, del Capitolio, y hace elegir á Saturnino en lugar de Nonio.—Mario obtuvo el sesto consulado. La primera ley del nuevo tribuno fue un decreto para que las tierras ocupadas por los bárbaros en el norte de Italia se disiribuyesen á los plebeyos. Mario aprobó la ley en el senado, y Metelo, que rehusó dar su voto, se desterró voluntariamente.—Sin embargo, llegada la época de las nuevas elecciones consulares, Saturnino quiso hacer elegir cónsul á su cómplice Glaucia, asesinando para conseguirlo á su adversario Numinio. Este nuevo crímen indignó al pueblo y al senado, que confió al cónsul la autoridad dictatorial. Mario, temiendo la esplosion de la indignacion general, marchó contra sus antiguos cómplices, y Glaucia, Saturnino y sus partidarios sufrieron la pena de sus crímenes. Las leyes de Saturnino fueron abolidas (99).—Metelo regresó de su destierro. El rencoroso Mario no pudo soportarlo, y bajo el pretesto de una mision del senado pasó al Asia, dejando á los nobles de nuevo triunfantes, y abandonando al pueblo que le colmara de honores.

§. XXIII. **Los italianos reclaman el derecho de ciudadanía.—Guerra social.**—1. Detrás de los plebeyos estaban los italianos, que despues de tanto tiempo que derramaban su sangre por Roma, vinieron á reclamar á su vez los derechos que en justicia merecian. Su miseria era grande. Roma al arrebatarles su independencia, les habia otorgado ciertos derechos. Mientras que duraron sus peligros, estos derechos fueron respetados, y observados los tratados; pero despues de la derrota de Annibal, cuando Roma llegó á la cumbre de su poder, los grandes se creyeron superiores á las leyes, y viéronse cometer contra los italianos muchos actos de crueldad y de injusticia. Cansados de reclamar inútilmente, tomaron el partido de hacerse ciudadanos romanos introduciéndose furtivamente en la ciudad por medio de ventas simuladas; esto es, el padre vendia el hijo á un ciudadano romano bajo la condicion tácita de que le habia de declarar libre: una vez liberto, quedaba constituido en ciudadano romano por su misma calidad de

UNIVERSIDAD DE HUELVA 2010

liberto. Diéronse varios decretos para impedir este fraude, y una vez descubierto, los italianos acudieron á las vias legales. Ya hemos visto el desenlace de las pretensiones de los Gracos sobre el particular; pero Livio Druso, que habia sido el instrumento del senado para destruir la popularidad de Cayo, queriendo conciliar todos los intereses y ambiciones, propuso la creacion de colonias, para contentar al pueblo; la entrada en el senado de trescientos caballeros, para acallar las pretensiones de esta clase; la devolucion al senado de las atribuciones judiciales; y finalmente, la concesion de los derechos de ciudadano romano á los italianos. Todas estas leyes fueron aceptadas por el pueblo, aunque no sin una viva oposicion de parte de los caballeros y de los cónsules. El tribuno no consiguió su objeto sino empleando la violencia; pero los aliados que le habian favorecido le pusieron en un terrible embarazo, pues pidieron tambien el derecho de ciudadanía. Sin embargo, Druso pereció algun tiempo despues asesinado. Las sospechas recayeron sobre los cónsules. En el momento de la muerte de Druso la discordia habia llegado á su colmo en Italia, y todo anunciaba un alzamiento general. Los caballeros triunfaban en Roma; pero los italianos, habiendo perdido su única proteccion, alzaron el estandarte de la revolucion (90). — Todo fue ejecutado con órden y prontitud, y formaron el plan de una república itálica semejante en un todo á la de Roma. El gefe de la liga y el alma de esta empresa era Pompedio Silo, valiente guerrero y hábil político. La guerra social comenzó. Su duracion fue de dos años; pero continuó aun por mucho tiempo despues de la muerte de Pompedio, y no se estinguó enteramente hasta la dictadura de Sila. En esta lucha Roma empleó todos sus recursos, y multiplicó sus ejércitos y generales: el padre de César, el de Pompeyo, Caton, Sila, Sertorio, Metelo y Murena sostuvieron dignamente el honor y la fortuna de Roma, que al fin salió vencedora; pero no abusó de la victoria, pues á medida que una ciudad se sometia le iba concediendo el derecho de ciudadanía: por manera que al fin de la guerra casi todos los pueblos gozaban de este privilegio; pero para hacer inútil este derecho, en vez de incorporar á los nuevos ciudadanos en las treinta y cinco tribus ya existentes, en las cuales por su gran número podian dar la ley, se crearon otras ocho, que daban su voto al último, de suerte que no tenian ninguna influencia política.

§. XXIV. **Rivalidad de Mario y Sila.** — 1. A pesar de las precauciones del senado, el derecho concedido á los italianos rompió el equilibrio de la constitucion. El populacho, ya muy numeroso, se halló aumentado por una multitud de italianos, y desde entonces los demagogos y los tribunos del pueblo hallaron mucho mas fácil el reclutar satélites que apoyasen sus pretensiones con sus gritos y violencias. Durante la guerra social la conducta de Mario habia sido equívoca. Sila, por el contrario, por sus victorias habia adquirido nueva reputacion, y á su regreso á Roma fue honrado con

UNIVERSIDAD DE HUELVA 2010

el consulado. Pero no era esto lo que ambicionaba, sino el que se le encargase la guerra contra el Gran Mitrídates.—Mario se preparó á estorbar este nombramiento, que deseaba para sí.—Al efecto, dejando su magnífica casa de campo del Cabo Misena, corrió á Roma. Sila contaba con el apoyo del senado: á Mario le era forzoso buscar el apoyo de los tribunos. Sulpicio, émulo y admirador de Saturnino, en quien solo reprobaba su timidez y lentitud, se prestó á servir á Mario en un todo. Sulpicio traia siempre al rededor de su persona tres mil satélites armados y un gran número de caballeros dispuestos á ejecutar sus órdenes; era lo que él llamaba su antisenado. Sulpicio no retrocedia ante ningun obstáculo, y conseguia por medio de la violencia lo que no podia obtener de grado. Merced pues á los desmanes del antisenado, consiguió el nombramiento de Mario para la guerra de Asia. Sila, conducido á su presencia, se vió obligado á jurar que renunciaria este mando para que estaba ya nombrado. Sila dejó á Roma precipitadamente, y fue á ponerse á la cabeza de las tropas que se habian reunido en Nola. Con ellas marchó sobre Roma, donde Mario hacia perecer á todos sus amigos y entregaba su casa al saqueo. Sin embargo, Sila se apoderó de Roma, y Mario, perseguido, se vió obligado á huir precipitadamente (88).—Al querer pasar á Africa, tuvo que ocultarse en las lagunas; pero al fin los emisarios de Sila le capturaron y condujeron á Minturnes, cuyos magistrados enviaron á su prision un galo para que le cortase la cabeza; pero Mario al verle entrar le miró con torba vista, y le dijo con voz terrible: «¡Desgraciado! ¿osarás por ventura dar muerte á Cayo Mario?»—El galo huyó arrojando su espada. Los ciudadanos de Minturnes favorecieron su fuga, y Mario pasó al Africa. Apenas desembarcó, cuando el gobernador Sestilio le envió órden de que saliese inmediatamente de la provincia. Mario no tuvo fuerza para responder á esta intimacion; pero instado por el lictor dijo: «Dí que has visto á Mario sentado sobre las ruinas de Cartago.»—Mientras que Mario escapaba asi á duras penas de los peligros de la proscricion, una reaccion política comenzaba en Roma. El partido popular era demasiado fuerte para poder ser destruido con tanta facilidad. Los partidarios de Sila fueron rechazados del consulado, y Octavio y Lucio Cina, prosélitos de Mario, obtuvieron este cargo, é intentaron formar causa á Sila, haciéndole acusar por un tribuno. Sila comprendió entonces que necesitaba el apoyo de un ejército, y dejando á sus acusadores y jueces marchó contra Mitrídates.—Octavio, aunque enemigo de Sila, era partidario del senado, y cuando Cina quiso hacer pasar la ley para que los italianos se incorporasen á las treinta tribus romanas, Octavio, sostenido por los grandes, espulsó á su colega, é hizo nombrar cónsul en su lugar á Cornelio Merula. La guerra civil volvió á empezar. Cina, proscrito por haber querido ser útil á los italianos, debia hallar apoyo en ellos. En efecto, reunió un ejército y marchó contra Roma y contra los cónsules. Mario, instruido por Cina, volvió á Italia. A su llegada el

UNIVERSIDAD DE HUELVA 2010

aspecto de los negocios cambió: en poco tiempo se apoderó de todas las ciudades marítimas, y apareció bien pronto bajo los muros de Roma. El partido popular, fuerte con su auxilio, hizo por sí mismo la revolucion, forzó á Merula á abdicar y devolvió á Cina la dignidad de cónsul. Mario entró en Roma, y sus satélites esparcieron en ella el terror: una señal, un gesto de Mario, bastaba para dar la muerte á cualquier ciudadano. Cina, saciado de sangre, quiso poner fin á tantos horrores; pero Mario, cada vez mas irritado, continuó sus proscripciones. Durante cinco dias con sus noches la ciudad fue como entregada á sus esclavos. Merula se hizo abrir las venas y Catulo se asfixió. En vano sus amigos intercedieron por él: «Es necesario que muera,» contestó únicamente Mario. Sila, su familia y sus partidarios fueron proscritos. Al principio del año 86 Mario fue nombrado cónsul por la sétima vez con Cina. Pero no estaba tranquilo en medio de su triunfo: la fama de las victorias de Sila eran su pesadilla. Para aturdirse se entregó á toda clase de escesos. Su cuerpo, gastado, no pudo resistir por mucho tiempo, y murió el 13 de enero de 86.

§. XXV. **Guerra contra Mitrídates.**—1. «Las discordias de los romanos habian favorecido los progresos del enemigo mas terrible que habian tenido desde Annibal, de Mitridates, rey de Ponto. Durante su menor edad los romanos le habian despojado de la Frigia, y desde entonces habia concebido un violento odio contra estos conquistadores del Asia. Su situacion favorecia los proyectos que meditaba: colocado entre los romanos y la Scitia, podia sacar de esta comarca tropas considerables. Dueño del Ponto Euxino, por su numerosa marina podia siempre comunicar con los pueblos donde reclutaba sus ejércitos: por otra parte, su alianza con Tigranes, su yerno, rey de Armenia, le abria sus ricas comarcas del Asia, de donde podia sacar los medios de comprar el valor de los bárbaros del norte. En la lucha con Roma siguió en un principio el plan de Antíoco, pasando á Grecia. Hizo de Atenas su principal plaza de armas, y de allí se adelantó á la conquista de la Grecia. Toda el Asia anterior y la Macedonia estaban ya en poder del rey de Ponto, y se disponia á invadir la Italia. Felizmente para Roma, el pretor de Macedonia detuvo los progresos de los generales de Mitrídates en Beocia y Tesalía.—Tal era el estado de los negocios cuando Sila llegó á Grecia. Comenzó sus operaciones por el sitio de Atenas, que duró diez meses, siendo tomada y entregada al saqueo. Las victorias de Queronea y Orcomena arrebataron á Mitrídates la Grecia y el Asia Menor.—Mientras que Sila combatia asi por la salud de la república, el partido democrático le proscribia en Roma. Cina envió á Valerio para sucederle; pero asesinado por Timbra, este entró en Asia, y se hubiera apoderado del terrible enemigo si Luculo, almirante de Sila, no le hubiera dejado huir.—Mitrídates pidió la paz, que fue concluida en Dardanum en la Troada (84), á condicion de devolver sus conquistas, entregar su armada y una gran suma de dinero. Sila marchó en segui-

UNIVERSIDAD DE HUELVA 2010

da contra Timbra, que abandonado por sus tropas, se suicidó. Sila, habiendo halagado por medio de dones á sus soldados para prepararlos á la guerra civil, se dispuso á regresar á Italia.

§. XXVI. **Guerra civil.—Proscriciones y dictadura de Sila.**—1. A la noticia de su aproximacion, los gefes del partido democrático reunieron todas sus fuerzas: sin embargo, la muerte de Mario y Cina habia privado al partido de los que hubieran podido hacer frente al vencedor de Mitrídates. Asi que, á pesar de los esfuerzos del demagogo Carbon y del jóven Mario, en la batalla de Sacriporti fue vencido este, y la que se dió á las puertas de Roma hizo á Sila señor de esta ciudad y de la república. Sila inauguró su entrada en Roma con la matanza de seis ó siete mil prisioneros en el Campo de Marte.—A esta primera matanza siguió una proscricion general y diaria. Las sentencias no recayeron solo sobre los partidarios de Mario, sino sobre cualquiera que tenia algo que perder, porque era preciso que Sila pagase los servicios de sus numerosos satélites.—*«¿Cuándo cesarán estas matanzas?* dijo un dia Metelo á Sila.—*No sé*, respondió.—*Pero decidme al menos quiénes son los que habeis resuelto que mueran.»*—Desde el dia siguiente se fijaron en el Foro las listas de proscricion.—El primer dia un ciudadano que habia permanecido estraño á todas las facciones miró al pasar la lista fatal, y halló en ella su nombre.—*«¡Mi casa de Alba es la que me mata!»* esclamó; y fue asesinado á dos pasos de allí.—Cuando Sila se sació de sangre formuló leyes. Desde luego se hizo nombrar dictador con el derecho de vida y muerte, el de confiscar los bienes, partir las tierras, edificar y destruir ciudades, y el de quitar y dar á su voluntad los reinos. Queriendo concentrar todo el poder en manos del senado, le devolvió el poder judicial, quitó al pueblo la eleccion de los pontífices, y disminuyó las fuerzas de la multitud, quitando el derecho de ciudadano á los latinos. Los italianos sintieron tambien los efectos de su cólera, y toda la Italia se vió cubierta de colonias de sus veteranos: veinte y tres legiones se repartieron la península; y la Etruria quedó casi enteramente de su pertenencia. Promulgó ademas varios reglamentos útiles para castigar los delitos y garantir la seguridad de los ciudadanos, creó cuatro tribunales nuevos, é hizo subir á ocho el número de los pretores. Finalmente, reprimió las exacciones de los gobernadores en provincia, y devolvió á las magistraturas su esplendor, fijando la edad y los servicios necesarios para poder conseguir estos cargos.—Todos estos cuidados no detenian la proscricion del partido vencido. «Vendia en subasta, dice Plutarco, los bienes que habia confiscado. Cortesanos, músicos farsantes y libertos recibian paises enteros, ó todas las rentas de una ciudad. Llegó hasta á quitar las esposas á sus maridos y á hacerlas desposar mal de su grado con otros, segun los intereses de su política. Señor absoluto del estado, no sufria otra ambicion que la que queria permitir. Lucrecio Ofella, vencedor del jóven Mario, pretendió el consulado. Sila le prohibió esta pre-

UNIVERSIDAD DE HUELVA 2010

tension.—Ofella no quiso desistir, y Sila mandó á un centurion que le diese muerte en el mismo Foro.—El pueblo presentó al centurion ante el tribunal de Sila.—Este respondió que habia obrado por órden suya.—«Despues de tantos asesinatos, Sila menospreció bastante á los romanos para hacer dimision de la dictadura y quedar confundido entre la multitud de los ciudadanos, sin escolta y sin lictores; pero escudado por el terror invisible de que estaba rodeado el hombre que habia hecho inscribir en las listas de proscricion los nombres de cuatro mil setecientos romanos, y que habia cubierto la Italia de sangre y de ruinas, vivió aun asi dos años, poderoso en su retiro, que manchó con vergonzosos escesos y con una muerte horrible (79).

§. XXVII. **Reaccion contra la aristocracia.—Lépido.—Guerra de Sertorio.**—1. «Sila se habia propuesto reconstituir la antigua aristocracia; pero á nadie es dado restablecer un órden de cosas desde mucho tiempo arruinado.» «Sila, dice Montesquieu, habia hecho leyes muy propias para quitar la causa de los desórdenes. Ellas aumentaron la autoridad del senado, templaron el poder popular y reglamentaron el de los tribunos.» Sin embargo, un estado libre como el de Roma, en el cual no habia clase alguna intermedia, debia por su naturaleza verse espuesto á convulsiones continuas. Ademas, por efecto del trastorno casi general de las propiedades durante las últimas revoluciones, se habia formado un partido poderoso que ansiaba ardientemente una contrarevolucion. Por otra parte, Sila no habia esterminado la faccion democrática. Sus proscriciones la habian privado de sus gefes; pero matar los gefes no era matar el partido: este partido solo podia ser aniquilado por la satisfaccion de sus imperiosas necesidades, que hacian á la vez su fuerza y su miseria. Despues de las leyes de Sila, despues de la reprobacion perpetua que hizo pesar sobre la magistratura tribunicia, declarando que los que obtuviesen este cargo no pudiesen obtener otro alguno, la poblacion no era por eso menos numerosa, menos hambrienta ni menos avara de un cambio. Asi, luego que la mano que tan duramente pesaba sobre ella se apartó un poco, alzó la cabeza. Aun en vida del mismo Sila, Lépido intentó hacerse gefe de la multitud. Pompeyo, que fuera el primero en Italia á levantar tres legiones en favor de Sila, y á quien este habia apellidado Grande y otorgado los honores del triunfo, primer caballero que obtuvo esta distincion, por sus victorias en Sicilia y Africa contra los partidarios de Mario, favoreció la eleccion de Lépido al consulado. «*¡Cuidado, le dijo Sila, quizá elevais un enemigo contra vos mismo!*»—En efecto, Lépido, una vez cónsul, pidió una amnistía contra los proscristos y la restitucion de sus bienes; pero su colega Catulo (78) se opuso á esta medida, como á la restitucion de las tierras quitadas á los italianos por el dictador. El mismo dia de los funerales de Sila, Lépido y Catulo se atacaron al salir del Campo de Marte. El senado hizo jurar á ambos cónsules que no volverian á las manos, y envió á Lépido á su gobierno de la Galia Transalpina. Pero en

UNIVERSIDAD DE HUELVA 2010

la época de los comicios para la eleccion de cónsules, Lépido regresó á Roma con su ejército. Catulo, revestido de la autoridad dictatorial que le concediera el senado por la fórmula *Caveant consules*, batió á Lépido, que fue á morir á Cerdeña.

Los restos de sus tropas bajo el mando de Perpena fueron á aumentar en España el ejército de Sertorio (1).—Este antiguo amigo de Mario se habia hecho célebre por su valor y destreza: en la batalla en que los cimbrios hicieron perecer ochenta mil romanos en las orillas del Ródano, Sertorio escapó casi solo con su espada y su escudo; y en su primera espedicion á España habia sabido adquirirse gran reputacion por su valor y prudencia. Asi fue á buscar á ella un asilo contra las proscriciones de Sila, y á sostener en ella el partido popular: sin embargo, el pretor Anio le obligó á pasar á Africa, donde auxilió á los morusianos contra su rey Ascalio. Invitado por los lusitanos, pasó de nuevo á España, y una gran parte de la península reconoció á Sertorio, sosteniéndose en ella contra los ejércitos romanos enviados por Sila hasta la época en que, como acabamos de decir, le llegaron los residuos del ejército de Lépido. Roma envió contra este temible enemigo á Pompeyo, que perdió tres mil hombres cerca de Calagurris. Entonces Pompeyo escribió al senado en estos términos: «*He agotado mi caudal y mi crédito; vos sois mi único recurso. Si me abandonais, recordad lo que os predigo: á pesar mio, á pesar de cuanto pueda hacer, mi ejército y tras él el de Sertorio pasarán á Italia.*»—La inquietud que causó en Roma la confesion de Pompeyo, se aumentó aun con la noticia que se recibió de la alianza concluida entre Sertorio y Mitrídates. En efecto, este príncipe habia ofrecido á Sertorio dinero y marina á condicion de que este le cediese el Asia. Sertorio lo rehusó. «*Yo quiero, dijo, que Roma se eleve por mis armas y no que se deprima; nunca se me verá mendigar una victoria humillante.*» Este generoso y altivo gefe del partido popular pereció en un banquete á manos de Perpena. Con él se hundió el partido que habia sostenido durante ocho años con tanta felicidad como talento. Pompeyo venció á Perpena, le hizo dar muerte, y quemó sin leer todos los papeles de Sertorio. Pompeyo conquistó la España.

§. XXVIII. **Guerra de los gladiadores.—Spartaco.**—1. «Mientras que Roma combatia á Sertorio en España, y luchaba en Asia contra Mitrídates, una nueva guerra civil estallaba en la misma Italia.» Un tal Lentulo Batiato sostenia en Capua algunos gladiadores, la mayor parte galos ó tracios. Doscientos de ellos formaron el proyecto de fugarse. Aunque descubierto el complot, setenta y siete de ellos lograron su objeto, y salieron de la ciudad, nombrando por gefe á Spartaco, tracio de nacion y de raza numida, que unia á una gran fuerza corporal y á un valor estraordinario, una dulzura y una prudencia superiores á su fortuna. Apoderados de un sitio fortificado,

(1) Veanse las *Nociones de historia de España*.

UNIVERSIDAD DE HUELVA 2010

batieron á las primeras tropas que enviaron contra ellos desde Capua. Roma hizo marchar tambien contra ellos á Clodio con tres mil romanos, que sitiaron á los gladiadores; pero estos lograron sorprender durante la noche á los romanos, que dejaron el campo en poder del enemigo. Este triunfo atrajo al partido de los gladiadores número suficiente de vaqueros y pastores, todos robustos y ágiles, que se armaron en gran parte con los despojos de los vencidos, sirviendo otros de tropas ligeras.—Asi Spartaco se vió á la cabeza de un ejército.—La victoria sonrió á este ejército y á su gefe por espacio de dos años contra las fuerzas romanas.—El senado, indignado y humillado de verse vencido por tan despreciables enemigos, envió á Casio para continuar la guerrra.—Spartaco venció aun á Mummio, segundo de Casio.—Sin embargo, Spartaco, habiéndose dirigido hácia la mar con objeto de pasar á Sicilia, acampó luego en la península de Regium. Entonces Craso concibió y ejecutó el proyecto de cerrar el itsmo con una muralla.—Casio en el primer momento habia escrito al senado para que hiciese venir á Luculo de Tracia y á Pompeyo de España; pero arrepentido luego, y temiendo que la llegada de estos generales le arrebatase la gloria de haber terminado solo esta guerra, impulsó su conclusion, á cuyo efecto quiso tomar por sorpresa cierta altura: descubierto, se empeñó un combate terrible, en el cual quedaron sobre el campo de batalla doce mil y trescientos soldados de Spartaco. Este, despues de esta derrota, se retiró hácia las montañas de Petelia, siempre perseguido por las tropas de Craso, mandadas por su segundo y su cuestor; empero Spartaco, volviéndose bruscamente, batió completamente á sus perseguidores. Esta victoria causó su desgracia. Sus tropas se insurreccionan, y le obligan á atravesar la Lucania á fin de atacar á los romanos. Esto era justamente lo que Craso deseaba.—Spartaco, forzado por la bravura é imprudencia de los suyos, se vió obligado de alli á algunos dias á dar la batalla. Esta fue sangrienta.—Spartaco, abandonado de todos los suyos, quedó solo en medio de sus enemigos, y cayó muerto despues de haber vendido cara su vida (71).

§. XXIX. **Pompeyo.—Restablecimiento de los derechos del tribunado.—Influencia de los caballeros.-Condenacion de Verres.**—1. Pompeyo recogió aun parte de la gloria de esta guerra, pues al venir de España derrotó en Lucania diez mil gladiadores que habian escapado á Craso. Este hizo de la necesidad virtud, y acarició el ídolo de la fortuna, uniendo su faccion á la suya á fin de conseguir ambos el consulado. Pero una vez satisfecha su ambicion, la rivalidad comenzó entre los dos cónsules.—«El destino de Pompeyo es singular. General á los veinte y tres años, levanta aunque simple particular tres legiones que conduce á Sila. El dictador, terrible para todos, es blando con él; lisongea su vanidad, y le saluda él mismo con los nombres de *Imperator* y de *Magnus*, y le deja triunfar á pesar de la prohibicion de la ley.» Despues de la muerte de Sila, Pompeyo se hace

UNIVERSIDAD DE HUELVA 2010

por algun tiempo el general del senado y de la aristocracia, persigue los últimos restos del ejército de Lépido, y pasando á España aprovecha los triunfos de Metelo contra Sertorio para concluir con este generoso adalid de la causa popular. Pompeyo arrebató á Craso la gloria de la guerra de Spartaco, y luego recogerá en Asia los laureles de Luculo. Asi su gloria y su reputacion parecen mas bien formadas por los despojos agenos que por sus propias victorias. Pompeyo no habia tenido jamás un color político bien marcado, y en todas sus acciones quiso mas bien servir la causa de su ambicion que la de ningun partido: ademas en las filas de la nobleza hallaba celos y elogios moderados, mezclados á veces con sarcasmos. El pueblo por el contrario, se abandonaba á la admiracion del entusiasmo. Despues de su triunfo, habia rehusado entrar en el senado y permanecido simple caballero. Un dia durante su consulado los censores pasaban revista de caballeros: Pompeyo bajó al momento á la plaza precedido de todo el aparato de la dignidad consular, y conduciendo él mismo su caballo por la brida se presentó ante los censores, y preguntado segun costumbre si habia hecho todas las campañas prescritas por la ley: «*Sí, replicó, y jamás tuve otro general que yo mismo.*» Todo el pueblo aplaudió esta respuesta, y los mismos censores para agradar á la multitud le acompañaron hasta su casa.—Por estos aplausos el pueblo supo ganarse á Pompeyo. Este en reconocimiento abolió durante su consulado (70) la ley de Sila concerniente á los tribunos del pueblo, restableciendo esta magistratura en sus antiguos derechos. Hizo aun otra ley importante, y fue la traslacion del poder judicial á los caballeros. En efecto, el cambio del poder judicial en Roma formaba una verdadera revolucion política. Por eso le hemos visto pasar alternativamente de los senadores á los caballeros y de estos á aquellos. Pompeyo, que durante su consulado se habia decidido contra el senado, les quitó esta prerogativa que le devolviera Sila. Esta revolucion fue motivada por la escandalosa causa de Cornelio Verres.

Este Verres se habia hecho conocer durante la guerra civil pasando al campo de Sila con la caja militar de Carbon. Sila no le manifestó jamás ni confianza ni estimacion. Encargado como segundo del procónsul Dolabela de batir á los piratas, abusó impunemente de su autoridad, saqueando las riquezas de los templos de Delos, Samos, Tenedos, Aspende y Atenas. En Lampsaco la infamia de sus costumbres puso en riesgo su vida. Pretor en Roma en el año de 74, vendió la justicia todo el tiempo que duró su encargo. Pero fue principalmente en Sicilia donde dió rienda suelta á sus prevaricaciones y maldades. No hubo acto alguno de avaricia, de libertinaje y de barbarie que se arredrase de cometer. Las ciudades sometidas á enormes contribuciones; las sumas aplicadas á diferente destino; los buques de guerra vacíos de soldados y municiones; las inmunidades y privilegios de toda especie prodigados á cuantos podian comprarlos; las armadas romanas toma-

UNIVERSIDAD DE HUELVA 2010

das por efecto de su negligencia; el pabellon de los piratas enarbolado sobre el puerto de Siracusa; los capitanes que habian sido vencidos por la falta de soldados inhumanamente decapitados; finalmente, las casas y los templos despojados de todas las obras preciosas que encerraban, y dos buques despachados á Roma todos los años cargados con las riquezas arrebatadas por todas partes: tales son los puntos característicos del gobierno de la Sicilia por Verres. A su regreso á Roma mil acusadores le precedieron. Sin embargo, él contaba con comprar la justicia. De todas sus rapiñas habia hecho tres partes: la una para sus jueces, la otra para su abogado y la otra para sí; pero no habia contado con los acontecimientos políticos. Pompeyo tenia interés en que Verres fuese condenado, y su causa comenzó. Ciceron se encargó de su acusacion. El pretor previno con su destierro una condenacion inevitable, despues de haber devuelto á los sicilianos nueve millones. Terminado el proceso, Ciceron, para que nada faltase á la vergüenza de la aristocracia, escribió las *Verrinas*, que leidas y copiadas, revelaron por todas partes la corrupcion senatorial.—El escándalo que habia escitado en Roma el gran orador no permitia ya al senado conservar la administracion de justicia, lo cual, unido al crédito y apoyo de Pompeyo, hizo pasar el poder judicial á los caballeros.

§. XXX. **Guerra contra los piratas.—Guerra de Luculo y de Pompeyo contra Mitrídates.**—1. El reconocimiento de los caballeros hizo dar á Pompeyo el mando de la guerra contra los piratas.—Eran estos hombres de todas razas y naciones, y todos marinos, que aprovechando las guerras civiles, infestaban todas las costas del grande imperio, destruyendo la marina comerciante y saqueando las ciudades marítimas. Cuando cogian un ciudadano romano que les amenazaba con el furor de Roma, afectaban mucho temor; pero luego le hacian bajar por una escala que colocaban á la parte esterior del buque, diciéndole que podia partir para su hermosa patria, y si rehusaba bajar le arrojaban al mar. Un dia César cayó entre sus manos, y le pidieron cincuenta talentos por su rescate: «*Cien os daré, les dijo; pero en seguida os haré ahorcar;*» y les cumplió su palabra. Creta era uno de los focos de la piratería. Metelo ocupó tres años en conquistar esta isla, que fue reducida á provincia romana por Pompeyo, que le arrebató la gloria del triunfo terminando la victoria. Pompeyo fue revestido de poderes estraordinarios. Veinte y cuatro senadores estaban bajo sus órdenes, con ciento veinte buques y ciento veinte mil soldados, y el permiso de tomar del tesoro público cuanto necesitase, con una autoridad absoluta é irresponsable sobre todas las costas hasta la terminacion de la guerra. En menos de tres meses Pompeyo barrió el Mediterráneo y tomó todas las guaridas de los piratas.

Apenas terminada esta guerra, Pompeyo fue encargado en virtud de la ley Manilia para terminar tambien la del Asia.—Mitrídates habia aprovechado la paz que le concedieran los romanos para acrecentar sus conquistas en

UNIVERSIDAD DE HUELVA 2010

el Bósforo y en la Colquida, y en prepararse á reconquistar lo que mal de su grado se habia visto forzado á conceder á los romanos. Viendo á estos envueltos de nuevo en la guerra civil, creyó la ocasion favorable para escitar á Tigranes, rey de Armenia, á apoderarse de la Capadocia. Ademas muchos pueblos, y entre ellos los del Cáucaso y de la Scitia, eran sus auxiliares; por manera que poseia un ejército de ciento sesenta mil hombres. El senado habia enviado (74) dos cónsules al Asia, Cota y Lúculo. El primero es vencido en la Bitinia; pero las prudentes maniobras del segundo fuerzan á Mitrídates á huir por medio del Ponto Euxino; y Lúculo redujo una á una todas las ciudades que permanecian aun por el rey. Pero Mitrídates, reforzado por cuarenta mil hombres del Cáucaso, se hacia de nuevo temible. Al instante Lúculo tomó de nuevo la ofensiva, y le forzó de nuevo á huir, abandonando sus estados y refugiándose en la Armenia (70). Todas las ciudades del Ponto se sometieron. Lúculo marchó en seguida contra Tigranes, tomando muy luego á Tigranocerte (69). Al año siguiente Lúculo se apoderó de varias provincias de la Asiria y de la Gordiena, marchando en seguida al encuentro de Tigranes y Mitrídates, acampados en las montañas del Tauro; pero la insubordinacion de las legiones le obligó á volver al Asia Menor y á permitir la entrada de Mitrídates en sus estados. Tal era el estado de los negocios cuando llegó Glabrion (67) á reemplazar á Lúculo. Mitrídates tuvo poco que hacer para recobrar sus estados de este nuevo adversario. En efecto, Glabrion huyó vergonzosamente delante del rey, que arrojó á los romanos de la Capadocia. Asi las cosas, la llegada de Pompeyo varió completamente el aspecto de la guerra. Atacado Mitrídates por este nuevo campeon, perdió todo su ejército, escapando solo con ochocientos caballeros, y dándose al fin la muerte en Penticapea por escapar á los romanos que le perseguian sin descanso. Al propio tiempo Pompeyo batia á Tigranes, que imploraba la paz; destruia á los iberios á y los albanos, reducia el Ponto con la Bitinia y la Paflagonia; pasaba á Siria, que reunia la Fenicia ya conquistada, y restablecia á Hircan II en el trono de Jerusalen.

§. XXXI. **Ciceron.—Conspiracion de Catilina.**—1. Mientras que Pompeyo terminaba asi en el Oriente la pomposa obra del imperio romano, un hombre que antes de su partida solo era conocido como un brillante orador se hallaba á la cabeza del senado, y habia recibido por sus servicios el título de *Padre de la patria:* este hombre era Ciceron.—Procedia de una familia poco distinguida y escasa de fortuna.—En su juventud habia cultivado la poesía; pero luego se dedicó á la oratoria, y llegó á ser el primer orador de Roma. Habiendo defendido á un hijo de un proscrito, y temiendo el encono de Sila, pasó á hacer un viaje á Grecia.—La muerte del dictador le hizo volver á su patria, y fue nombrado cuestor en Sicilia, sabiendo ganarse el aprecio de los sicilianos, que le eligieron como vimos por su defensor contra Verres. Obtuvo en seguida la pretura, y la rectitud y equidad con que

UNIVERSIDAD DE HUELVA 2010

desempeñó este encargo le dieron gran reputacion. Al salir de este cargo pretendió el consulado; pero se halló con un adversario temible: este adversario era Catilina.— La ausencia de Pompeyo le habia hecho gefe del populacho.—No habiendo podido obtener el consulado que habia pretendido en el año 66, se presentó de nuevo como candidato en concurrencia con Ciceron. Pero todos los hombres honrados se unieron á este, y fue electo cónsul. Entonces Catilina, exasperado, resolvió apelar á la violencia. Catilina habia sido uno de los sicarios de Sila, y como tal gefe de sus veteranos, que relegados en la Etruria, solo apetecian volver á sus prácticas de sangre y pillaje: asi tuvo poco que hacer para sublevarlos (67).—Sin embargo, era necesario obrar al mismo tiempo en Roma. Los papeles estaban ya distribuidos. Ciceron debia ser asesinado, y en el momento que Roma perdiera su primer magistrado, la ciudad debia ser incendiada por sus cuatro ángulos, durante cuya confusion Catilina se apoderaria del mando. Advertido Ciceron de la trama por uno de los conjurados, toma sus medidas, y parte al senado. Catilina tiene la audacia de seguirle alli. Ciceron toma la palabra, manifiesta sus proyectos, le anuncia las medidas que ha tomado para la seguridad de la ciudad y le anonada con el peso de su indignacion y elocuencia.—Catilina, desconcertado, sale de la ciudad y pasa á ponerse al frente de los suyos en Etruria; pero Ciceron hace decapitar á sus cómplices en Roma, y el cónsul Antonio derrota y da la muerte al audaz conspirador (62).—Sin embargo, Ciceron no habia salvado la libertad romana, de mucho tiempo atrás perdida, sino solamente el poder de la aristocracia.—Empero la faccion democrática no le dejó gozar por mucho tiempo de su triunfo, y el tribuno Metelo, instigado por César, le promovió una acusacion, de que por entonces salió absuelto.

§. XXXII. **Primer triunvirato.**—1. En estas circunstancias Pompeyo regresó á Roma. La aristocracia, orgullosa creyéndose prepotente, le hizo sufrir mas de un desaire. En efecto, desaprobó sus actos en Cilicia, le negó los honores del triunfo y se opuso al repartimiento de tierras á sus soldados. Pompeyo conoció que no podia luchar solo contra el poder del senado. Dos hombres habia entonces, cuya rivalidad podia serle funesta.—Craso, mas célebre por sus riquezas que por sus victorias, y César, cuya ambicion naciente era conocida. Pompeyo se unió á estos dos hombres, y formó con ellos el primer triunvirato.

§. XXXIII. **César.—Su consulado.**—1. Cayo Julio César era de una familia patricia que pretendia descender de Jenus y de Anio Marcio. Su tia se habia casado con Mario, y esta alianza le unia al partido popular. César era escesivamente pródigo: daba á manos llenas, y cuando todo lo habia dado, tomaba á préstamo para volver á dar. Asi, cuando obtuvo el gobierno de la Lusitania, sus acreedores le detuvieron, y fue preciso que Craso saliese fiador por la enorme suma de ochocientos treinta talentos, cerca de catorce

UNIVERSIDAD DE HUELVA 2010

millones de reales. Sus costumbres eran disolutas; pero esto no era entonces gran falta: por lo demas, era elocuente, activo, y especialmente audaz. A la edad de diez y siete años supo resistir las órdenes de Sila, y durante su pretura castigó como asesinos á sus sicarios. Desde muy luego se anunció como el sucesor de Mario, cuyos trofeos reemplazó en el Capitolio. Atrájose asi el favor del pueblo, que le nombró gran pontífice, cuestor, edil, pretor y finalmente gobernador de la Lusitania. Acababa de llegar de este encargo, cuando se unió con Pompeyo y Craso.—El primer cuidado de los triunviros fue ganarse los dos hombres que mayor consideracion gozaban entonces: Ciceron y Caton. Este era descendiente del censor, y creia un deber imitar la severidad y hasta el cinismo de su abuelo. Los triunviros no pudieron vencerle.—Ciceron fue mas asequible y le sojuzgaron, mostrando una gran admiracion por sus talentos. La influencia reunida de Pompeyo y Craso, no contrariada por Ciceron, logró la eleccion de César para cónsul.—El senado le opuso á Bílbulo, que obtuvo tambien el consulado. Sin embargo, César propuso una ley agraria tan hábilmente combinada, que le ganaba el favor popular sin lastimar demasiado los intereses del senado. Por ella se disponia un repartimiento de las tierras públicas entre los ciudadanos que tuviesen mas de dos hijos, y la inversion de los tesoros ganados por Pompeyo en la compra de tierras dominiales para establecer en ellas colonias. La inútil oposicion de Caton y Bílbulo á esta ley le hubo de costar la vida. El consulado de César, á pesar de esta ligera borrasca, fue pacífico y notable por la promulgacion de algunas buenas leyes. En él se aprobaron los actos del gobierno de Pompeyo; y este y Craso fueron nombrados comisarios encargados de la particion de tierras y del establecimiento de una colonia en Capua.—César durante su consulado parecia esclusivamente ocupado del servicio de la república; pero sus miras eran distintas. El mal éxito de las tentativas de Catilina le habia advertido que si el favor popular era un buen medio para lograr el ser señor de Roma, no era suficiente y que se necesitaba un ejército. César en consecuencia pretendió y logró el gobierno de la Galia Cisalpina y Transalpina.

§. XXXIV. **Clodio.—Destierro y llamamiento de Ciceron.—Renovacion del triunvirato.—Espedicion de Craso contra los partos.**—1. César antes de marchar á su provincia queria desembarazarse de Ciceron, que osaba alzar la voz contra los triunviros. César resolvió oponerle una hechura suya, un jóven patricio, que cubierto de crímenes, y rechazado por los de su clase, procuraba reparar su fortuna por medio de una revolucion: este hombre era Apio Clodio, que reunia la circunstancia de ser enemigo personal de Caton y Ciceron.—César, haciéndolo adoptar por una familia plebeya, le hizo nombrar tribuno (56). Asegurados asi los triunviros del tribunado, convinieron en que serian nombrados cónsules para el año entrante Calpurnio Pison y Gabinio, sus partidarios, que merced á la influencia tri-

UNIVERSIDAD DE HUELVA 2010

bunicia, lograron el gobierno de dos ricas provincias, la Macedonia y la Siria.—Clodio entonces, apoyado en el populacho, y sostenido por Gabinio y Pompeyo, consiguió á pesar de la oposicion del senado el destierro de Ciceron (57).—Caton fue enviado á reducir la isla de Chipre.—Sin embargo, Clodio elevado asi de la nada y favorecido por la ausencia de César en las Galias (58 á 50), adquiria paulatinamente en Roma gran poder. Habíase puesto á la cabeza del partido de que Pompeyo habia querido ser gefe, y que apenas César se atrevia á halagar.—Verdad es que este no era un partido político, sino la reunion de lo que habia de mas impuro en la república. Clodio no habia sido mas que el agente de César; pero la ausencia de este le dió alas, y sin curarse de que Pompeyo era el amigo de aquel le atacó abiertamente.—Pompeyo, temiendo la audacia del tribuno, pensó en hacer levantar el destierro de Ciceron, para lo cual se unió al senado. Empero Clodio marchaba siempre rodeado de satélites, y hacia poco escrúpulo en emplear la violencia.—Pompeyo y el senado le dieron por antagonista á Milon, que como él no daba importancia al derramamiento de sangre. Entonces la guerra civil se halló organizada en Roma.—Clodio y Milon marchaban siempre acompañados de gladiadores, y siempre que se encontraban venian á las manos. Por fin el pueblo, cansado de tantas violencias, dejó votar la ley que levantaba el destierro de Ciceron.—Su regreso fue un triunfo (57).—Entró en medio de aplausos, y si hubiera tenido energía, tal vez se hubiera formado un partido fuerte en la aristocracia; pero el gran orador no comprendió su verdadera situacion.—Agradecido á Pompeyo, le colmó de halagos, y cuando se le nombró prefecto de los víveres, fue el primero que se colocó en la lista de sus lugartenientes.—A pesar de todo, Clodio no desesperaba de su causa.—El senado habia dispuesto reedificar á espensas del tesoro la casa de Ciceron. Clodio vino con gente armada á dispersar los trabajadores, y de allí corrió á incendiar la casa de Milon.—Ademas, á fuerza de violencias se hizo nombrar edil.—Clodio triunfaba.—Pompeyo se hizo investir de poderes estraordinarios, con objeto de romper con César y espulsar á Clodio de la ciudad. Pero este le desconcertó atacándole en su vanidad y en su orgullo.—Rodeado de partidarios, preguntaba desde lo alto de su tribuna: «*¿Quién hace hambriento al pueblo romano? ¿ Quién quiere á cualquier precio ser enviado á Alejandría? ¿ Quién ambiciona poderes estraordinarios?*»—A cada pregunta todos respondian á coro: «*Pompeyo.*»

Sin embargo, César por sus intrigas y dinero era aun muy poderoso en Roma.—No habia aprobado el regreso de Ciceron.—A sus cuarteles de invierno de Luca acudian gran número de senadores, y entre ellos muchos magistrados; por manera que al rededor de su tienda se veian á veces ciento veinte lictores.—Pompeyo fluctuaba entre César y el Senado: conocia que en este cuerpo no lograria el poder que ambicionaba. Por otra parte, César hizo sentir, asi á él como á Craso, la necesidad de no romper su liga. Asi á

UNIVERSIDAD DE HUELVA 2010

la primera invitacion de César se trasladó á su campo, donde habia llegado Craso. Allí los triunviros renovaron su primera asociacion.—Resolvióse entre ellos que César conservaria aun cinco años su gobierno de las Galias; que Pompeyo obtendria el de España y Craso el de la Siria por igual tiempo; que ambos tendrian un ejército numeroso, y se mostrarian candidatos al consulado á fin de vencer los partidos de los patricios.—Sin embargo, llegada la época de los comicios, fue preciso recurrir á la violencia para conseguir esta eleccion, á cuyo efecto envió César desde las Galias varios de los suyos.—Por tales medios Pompeyo y Craso obtuvieron el consulado.—Craso partió contra los partos, y obtuvo algunas ligeras ventajas; pero al segundo año de su gobierno fue derrotado en la Mesopotamia, y los partos adquirieron gran preponderancia.

§. XXXV. **Depravacion de las costumbres políticas.—Segundo consulado de Pompeyo.—Su rompimiento con César.**—1. En la época en que fue renovado el primer triunvirato, el interior de Roma presentaba un aspecto muy deplorable. Todo se vendia en Roma. Las leyes no tenian fuerza. Los candidatos á las magistraturas compraban públicamente los votos. Al efecto se habian establecido oficinas en la proximidad del Campo de Marte, donde cada uno venia á ajustar el número de votos que deseaba. Un año los dos cónsules que debian dejar su encargo convinieron con los candidatos que debian sucederles, por una gruesa suma, forjar un decreto del pueblo y del senado sobre la distribucion de las provincias consulares. La divulgacion de este tratado demostraba una corrupcion tal, que la eleccion de los cónsules se retardó seis meses. Hablóse entonces de un dictador, y el nombre de Pompeyo se designaba al efecto: sin embargo, la astucia de Caton y el temor de romper con César le hizo abandonar esta ocasion de apoderarse del poder supremo. En esto la muerte de Craso y la de Julia, hija de César y esposa de Pompeyo, rompiendo el equilibrio político y los lazos del parentesco dejaron á César y Pompeyo aislados con su ambicion y contemplándose como rivales. La irresolucion de Pompeyo dió el triunfo á su antagonista. En efecto, ocupó el tiempo de su consulado haciendo administrar sus provincias por sus delegados, y buscando los aplausos del pueblo estableciendo un teatro fijo, donde los espectadores estaban todos sentados. La anarquía que reinaba en la ciudad produjo un nuevo interregno; no era posible nombrar nuevos cónsules. El foro se habia convertido en un verdadero campo de batalla, donde los candidatos se cargaban á la cabeza de sus facciones, y la rivalidad de Milon y Clodio llevaba el desórden á su colmo. Milon aspiraba al consulado. Clodio se oponia; pero un dia los gladiadores del primero se hallaron sobre la Via Apiana con los del segundo. Clodio que los acompañaba se vió obligado á refugiarse en una posada, donde le sitiaron y mataron (53). Esta noticia produjo un motin en la ciudad: todo el populacho, de que era gefe Clodio, se vengó en la casa de Milon. Durante varios dias fue imposible restablecer el

UNIVERSIDAD DE HUELVA 2010

órden. En este estado de cosas era necesario apelar al gobierno de uno solo, y en la alternativa de César y Pompeyo, la mayor flexibilidad de este le hacian preferible. Caton, sin embargo que conocia su ambicion, se opuso á que se le confiriese el cargo de dictador, ó el de monarca, como algunos querian, y aconsejó al senado á que le eligiese cónsul único.—Esta decision unió definitivamente á Pompeyo con el senado, y los actos de su nuevo consulado (52) le reconciliaron con este antiguo partido, que tenia poca confianza en él, pero que se veia obligado por la calamidad de los tiempos á ponerse bajo su proteccion.—A los siete meses Pompeyo se asoció un colega en su suegro Metelo Scipion.—Las leyes y reglamentos de Pompeyo habian sofocado los motines: la calma reinaba en la ciudad; el tribunado estaba mudo; César ausente; las leyes imperaban, y el foro no se ensangrentaba ya como en tiempo de Clodio y Milon. La paz renacia, y el partido senatorial estaba satisfecho con Pompeyo, y se creia omnipotente. Solo le faltaba desembarazarse de César, obligando á Pompeyo á romper con él: Pompeyo temia este paso, aunque lo deseaba. Marcelo Lépido y Bílbulo hablaban diariamente en el senado contra el procónsul de las Galias. Caton prueba llamarle á juicio, olvidando que estaba al frente de diez legiones. La imprudencia senatorial llegó al estremo de mandar azotar á un ciudadano de Come, á cuya ciudad habia concedido César el derecho de ciudadanía romana. Esto era forzar á César á sobreponerse á las leyes. Asi decia despues de la batalla de Farsalia: «*Ellos me han reducido á esta necesidad; si yo hubiera licenciado mi ejército, mi condenacion era segura.*» César, segun su costumbre, se preparó á la defensa comprando á precio de oro partidarios. Los tesoros de la Galia le permitieron comprar á varios personajes importantes. El mismo Ciceron se encargaba de vigilar los inmensos trabajos que César hacia ejecutar en Roma. Pero la mejor adquisicion de César fue la del tribuno Curion, hombre hábil y elocuente, que con su destreza supo ocultar su connivencia con César, aprovechándola para dar á los negocios de este un giro favorable. Asi cuando Metelo propuso en el senado que se quitase el mando á César, Curion apoyó la proposicion manifestando que se debia adoptar igual medida con Pompeyo á fin de que quedando ambos simples particulares tuviesen las leyes su libre accion. Nada mas popular que la peticion de esta doble dimision; pero el senado queria sostener á Pompeyo, y para fortalecer á este debilitando á su rival se decretó que ambos entregarian una legion para la guerra contra los partos. Pompeyo habia prestado una á César, y asi tuvo este que ceder dos, aunque antes de verificarlo le regaló ciento cincuenta dracmas á cada soldado, por cuyo medio tuvo otros tantos partidarios en el campo de Pompeyo.

§. XXXVI. **Campañas de César en las Galias.**—1. Antes de manifestar las consecuencias del rompimiento de César y Pompeyo, haremos una reseña de los hechos de César en las Galias.—El espíritu audaz, industrioso y activo de Masalia (Marsella), colonia de Focea en las Galias, la habia hecho pode-

UNIVERSIDAD DE HUELVA 2010

rosa y rica; pero su posicion entre los pueblos bárbaros le hicieron buscar la proteccion de los romanos. Pisaron estos por primera vez el territorio de las Galias á solicitud de los marselleses; y el cónsul Opimio en 154 hizo respetar de los bárbaros esta colonia de griegos. En 125, y con el mismo motivo, los romanos volvieron á las Galias, y entonces fundaron á Aquæ—Sextiæ (Aix).—En 119 las armas romanas, despues de haber vencido á los galos arvernes y alobroges, fundaron á Narbona, que fue el arsenal de Roma entre los Alpes y los Pirineos. Finalmente, cuando César fue nombrado procónsul de las Galias, este pais se hallaba dividido y dominado del modo siguiente: al sureste, la provincia romana; al suroeste, la Aquitania; sobre el Ródano superior, los edos; á su izquierda, en el Jura, los secanos: á su derecha en las Cevenas, la poderosa confederacion de los arvernos; al nordeste los belgas; al oeste la confederacion de las ciudades armóricas, ó sea los venetas; finalmente, al norte los morios, y entre el Sena y el Loar (Loire) diversos pueblos, entre los cuales dominaban los carnutos, cuyo pais era el centro de la religion druídica.—Las naciones bárbaras de la Germania amenazaban por esta época el territorio de las Galias. Arioviste, gefe de varias tribus suévicas, habia pasado el Rhin con quince mil guerreros, y derrotado en dos batallas el poder de los edos. Este estado de cosas hizo pensar en la proteccion romana. César, que llegó entonces á las Galias, supo aprovechar estas circunstancias en su favor y en el de Roma. Atacó desde luego á Arioviste, y le venció y persiguió hasta el Rhin. Esta victoria le hizo dueño de la suerte de la Galia, y sus legiones acamparon en las fronteras de los belgas. Alarmados estos pueblos con tan peligrosa vecindad, formaron una vasta coalicion contra los romanos; pero César les venció en todo el año 57. Su tercer campaña (56) se empleó toda entera en reconquistar la Armórica. César ocupó aun el año 55 en batir á los suevos y en hacer una espedicion á la Bretaña. En el año siguiente (54) volvió de nuevo á esta isla y la obligó á pagar un tributo anual á Roma. Entonces regresó á las Galias, decidido á terminar la conquista de todo su territorio. Vencida desde luego la coalicion del norte (53), César quiere que la Galia entera confiese solemnemente que se reconoce vencida: al efecto convoca en Lutecia (Paris) todos los estados de la provincia. Los que no concurrieron fueron atacados separadamente y vencidos. En el año 52 la Galia del mediodía se conmovió, arrastrando en su movimiento el pais entero. El autor de esta revolucion fue un jóven arverno. Los amotinados le dieron el mando del ejército con el título de Vercingetorix. Casi todos los pueblos respondieron á su invitacion, y se halló bien pronto á la cabeza de un imnumerable ejército. Toda la Galia estaba armada contra los romanos. César no se arredra, y se interna audazmente entre sus enemigos. Sin embargo, solo una victoria brillante podia salvarle. Los enemigos no rechazan la batalla que les presenta. El combate fue terrible; pero César quedó vencedor. El Vercingetorix tuvo que

UNIVERSIDAD DE HUELVA 2010

buscar un asilo con el resto de su ejército en la ciudad de Alesia. César vino á sitiar esta ciudad, y para defenderse él mismo de los ataques de los que la auxiliasen hizo abrir por delante de sus líneas un foso de cinco pies, y ocho mas, menos profundos. Su prudencia y actividad le salvó. A la voz del gefe galo toda la Galia acudió á su socorro. «Pero los esfuerzos reunidos de los sitiados y de sus auxiliares fueron impotentes contra la pericia y prudencia de César. El Vercingetorix, viendo que era preciso ceder á la suerte, salió de la ciudad en un magnífico caballo enjaezado, y despues de haberle hecho caracolear al rededor de César, que estaba sentado en su tribunal, se apeó despojándose de todas sus armas, fue á sentarse en silencio á los pies del general romano, que le entregó á sus soldados para servirle de ornato en su triunfo.» —«Este fue el último esfuerzo de la Galia. La independencia de esta comarca pereció bajo los muros de Alesia.» César empleó el último invierno que pasó en las Galias en recorrer sus ciudades: su gobierno fue blando y suave. Los mejores guerreros de la nacion entraron en sus tropas, formando la legion *Alauda*, que tantos servicios le hizo durante la guerra civil.

§. XXXVII. **Guerra civil.—Dictadura de César.—Guerras de Africa y España.—Dictadura perpetua de César.—Su muerte.**— «La política, dice Montesquieu, no habia permitido que hubiese ejércitos á las inmediaciones de Roma; pero no habia querido al mismo tiempo que la Italia estuviese enteramente desprovista de tropas. Esto hizo que se tuviesen fuerzas considerables en la Galia Cisalpina, es decir, en el pais que está desde el Rubicon, pequeño rio de la Romanía, hasta los Alpes. Pero para asegurar la ciudad de Roma contra estas tropas, se hizo un senatus-consultus, que se ve aun grabado en el camino de Rimini á Cesena, por el cual se entregaba á los dioses infernales, y se declaraba sacrílego y parricida, á cualquiera que con un ejército, con una legion ó con una cohorte pasase el Rubicon.» —«César no era hombre que se inquietase por la legalidad: sin embargo, al llegar á las orillas del rio con sus cinco mil infantes y sus cien caballos dudó un instante; mas muy luego: «*La suerte está echada*,» dijo, y pasó esta estrecha y terrible barrera, detrás de la cual debia hallar cinco años de guerra civil, la dictadura, el poder absoluto y la muerte (49).» La noticia de la audacia de César conmovió á Roma. El senado en cuerpo se trasladó precipitadamente al lado de Pompeyo. Este nada podia hacer; la actividad de César, que se adelantaba ya sobre Roma, le desconcertaba. Asi, seguido de los cónsules y del senado se dirigió á la Campania.—Pocos dias despues César entró en Roma, donde dejó ver su clemencia. No obstante, necesitaba dinero, y el tribuno Metelo se oponia á que se tocase el del tesoro público, destinado á prevenir las invasiones de los galos. «Este oro, dijo César, es inútil, puesto que por mi conquista he hecho imposible el peligro que estaba destinado á prevenir;» y rompió la caja del tesoro, amenazando

UNIVERSIDAD DE HUELVA 2010

con la muerte al tribuno, añadiendo que le era mas fácil hacerlo ejecutar que decirlo. Despues de algunos dias de permanencia en Roma, salió en persecucion de Pompeyo. Este se habia apoderado de Brundusium con objeto de trasladarse á Grecia, á donde queria llevar la guerra. En sesenta dias César conquistó la Italia. Temiendo el afecto de los marselleses por Pompeyo, hizo sitiar esta ciudad por Trebonio. César pasó á España, donde batió las legiones de Pompeyo, terminando á su regreso por la Galia el sitio de Marsella, y volviendo de nuevo al centro del imperio. Durante su ausencia varios de sus tenientes habian sido batidos, y una de las legiones se habia insurreccionado. Llegado á Roma fue proclamado dictador, título que solo quiso conservar once dias, durante los cuales llamó á los desterrados, restableció en todos sus derechos á los hijos de los que habian sido proscritos por Sila, y alivió en algun tanto la suerte de los deudores. Nombrado cónsul, partió para Brindis, á fin de continuar la guerra con seiscientos caballeros y cinco legiones. Era al principio de enero (48): la mar estaba borrascosa, la costa opuesta estéril y cubierta de enemigos. César sin embargo atravesó el mar Jonio y volvió á enviar á los buques á fin de trasportar el resto de sus tropas; pero la armada de Pompeyo y las tempestades le cerraban el paso. Cansado César de permanecer en inaccion en Apolonia, de cuya ciudad se habia apoderado, se disfrazó de esclavo y subió en una barca á fin de reunirse á los suyos. La barca era peligrosa y el viento recio y borrascoso: el patron queria retroceder: «*¿Qué temes?* le dijo su pasajero, *llevas á César y su fortuna.*» No obstante, los esfuerzos fueron inútiles, y la tempestad le obligó á volver á tierra. Pero Antonio, engañando la vigilancia de Bílbulo, llegó con el resto de las tropas que habian quedado en Brindis, y César se puso al momento en marcha contra el campo de Pompeyo.—Este habia reunido fuerzas considerables. Su armada era de quinientos buques de guerra y una multitud de bageles de órden inferior. En su ejército habia hasta siete mil caballeros romanos de las principales familias, y su infantería era numerosísima, aunque formada de diversas naciones.—Todos los hombres distinguidos de la república estaban en su campo, Caton, Ciceron, Bruto, Bílbulo y el senado entero; por manera que la república parecia haberse trasportado al campo de Dirraquion. En el campo de César habia menos brillo, menos personajes, menos riquezas, pero un gefe único y soldados aguerridos y disciplinados.—Las escaramuzas comenzaron; pero el ejército de César se vió falto de todo, mientras el de Pompeyo nadaba en la abundancia. Un primer ataque algo mas general casi arrolló el ejército de César. Este, dejando entonces este pais estéril, se retiró á la Tesalía.

La alegría invadió el campo de Pompeyo, que siguió á su enemigo hasta los campos de Farsalia.—Jamás la fortuna del pueblo romano tuvo tanta fuerza y grandeza. Por ambas partes mas de trescientos mil hombres, sin contar los aliados. La suerte de la república iba á decidirse en esta batalla.

UNIVERSIDAD DE HUELVA 2010

César se multiplicó en ella, apareciendo á la vez como general y como soldado. La victoria coronó de nuevo al vencedor de las Galias. Los campos de Farsalia quedaron cubiertos de cadáveres.—«¡Dichoso Pompeyo en su desgracia, si hubiese sufrido la suerte de su ejército! Solo sobrevivió á su gloria para huir vergonzosamente á caballo por medio de los valles de la Tesalía, llegar á Lesbos en una miserable barca, verse arrojado de Siedra, roca árida de la Cilicia, dudar si iria á buscar un asilo entre los partos, en Africa ó en Egipto, y perecer en fin en la costa de Pelusa por órden del mas miserable de los reyes, por consejo de viles enemigos, y para colmo de su infortunio, por el hierro de Septimio, desertor de su ejército, y ante los ojos de su esposa y de sus hijos.»—César incorporó á sus legiones la mayor parte de los prisioneros, pasó al Asia y de allí al Africa, desembarcando en Alejandría el 23 de junio de 48.—Allí le presentaron la cabeza y el anillo de su rival: César volvió la vista con horror y recogió con benevolencia los partidarios de Pompeyo que se habian refugiado en Egipto.—Ptolomeo Dionisio reinaba entonces en esta comarca. César, descontento de la acogida que hizo á sus tropas, hizo volver de Siria á Cleopatra, que se introdujo de incógnita en su palacio, y obligó al rey á dividir el trono con su hermana. Los eunucos le promovieron una insurreccion en Alejandría, y César se vió sitiado en el Bruquion por el ejército real; pero merced á los socorros del judío Antipater y de Mitrídates, se apoderó de nuevo de Alejandría, é hizo sentar en el trono á Cleopatra con su jóven hermano Ptolomeo Neotoris (47).—Mientras que César olvidaba el cuidado de su gloria al lado de la hermosa reina de Egipto, el partido del senado se habia reorganizado. Scipion y Caton se habian retirado á Cibia; el jóven Pompeyo, hijo mayor del Gran Pompeyo, á España, donde levantara un ejército de españoles; y el rey de Ponto, Farnaces, habia batido á Dionisio, apoderándose de la Capadocia.—El peligro despertó á César de su letargo. El vencedor de Farsalia corre contra Farnaces, le ataca y obtiene una señalada victoria. Entonces, para mostrar la presteza y facilidad de esta espedicion, escribió á Roma: «*Vine, ví, venci* (veni, vidi, vici).» Despues de la batalla de Farsalia, César se habia hecho nombrar de nuevo dictador, y enviara á Roma á Antonio, su general de caballería, que para contener los tumultos se habia visto obligado á ocupar el Foro con gente armada.—Esta noticia le hizo dejar el Asia y volver á Italia.—Su llegada á Roma calmó enteramente los disturbios.—Restablecida la calma, César partió para el Africa. La batalla de Tapsus completó la victoria de Farsalia. Sapur fue vencido, y Caton se vió forzado á refugiarse en Utica, donde se suicidó.—César supo su muerte cuando se disponia á atacarle: «*¡Oh Caton! esclamó, yo te envidio tu muerte, puesto que me has envidiado la satisfaccion de salvarte la vida.*» Juba, Petreyo y Scipion imitaron el ejemplo del héroe de Utica. La Numidia fue declarada provincia romana.

César volvió entonces á Roma, donde le esperaban los mayores honores.

UNIVERSIDAD DE HUELVA 2010

La dictadura se le prorogó por diez años con la prefectura de las costumbres. En el senado debe sentarse en una silla curul en medio de los consulares: su parecer debe oirse el primero, y designar los candidatos para los cargos de eleccion popular.—Su carro se colocó frente al de Júpiter, en el Capitolio, donde se le erigió tambien una estatua con la imágen de la tierra puesta á sus pies, y esta inscripcion en su base: «César es un semidios.» Ademas triunfó cuatro veces en el curso del mismo mes de los galos, del Egipto, de Farnaces y del Africa. Estos triunfos fueron magníficos y de un aparato regio.—César hizo repartir á cada veterano veinte y cuatro mil sestercios, el doble á los centuriones y el cuádruplo á los tribunos y á los gefes de cohortes. Distribuyóles tambien varias tierras, pero de distancia en distancia para no despojar enteramente á sus antiguos poseedores. Al pueblo se le repartieron diez fanegas de trigo por cabeza, otras tantas libras de aceite, cuatrocientos sestercios y una rebaja de dos mil sobre sus arriendos. Ademas se hicieron festines públicos de dos mil mesas, distribucion de carne, espectáculos de todo género, combates de gladiadores, representaciones teatrales en todas las lenguas, y en todos los cuarteles de la ciudad juegos de circo, atletas, juegos troyanos, combates de fieras y simulacros de batallas. Los mismos caballeros bajaron al palenque. «Era imposible, dice Ciceron, sufrir mas alegremente la esclavitud.» Sin embargo, César en medio de esta embriaguez general no olvidaba cuidados mas importantes: hizo reformar el Calendario por Sosígenes, devolvió el poder judicial á los caballeros y á los senadores, previno por una ley los atentados contra la seguridad del estado, impuso límites al lujo, templó la dureza de los gobiernos provinciales, adoptó medidas para volver á poblar la Italia, envió un gran número de colonias, concedió derecho de ciudadano al que enseñase la medicina y las artes liberales, y completó el senado introduciendo en él una porcion de desconocidos, especialmente galos, con objeto de hacer de ellos instrumentos dóciles de sus fines.—No obstante, los dos hijos de Pompeyo mantenian en España la guerra. César dejó á Roma y llegó en veinte dias cerca de Córdoba. Despues de varios combates, el de Munda terminó con la faccion de Pompeyo en España. De regreso á Roma, César triunfó de la España, y fue proclamado dictador perpetuo *(imperator)* y padre de la patria. Hiciéronsele honores divinos; creóse en honor suyo un colegio de sacerdotes llamados *Julianos;* erigiéronsele estatuas en los templos; su casa fue coronada con una cúpula; en el teatro llevaba en su cabeza una corona de oro radiada; sentábase en un trono en la curia; su nombre se dió á uno de los meses del año y á su tribu; la moneda se acuñaba con su efigie; y finalmente, erigió un templo á Júpiter Julio. Tantos honores aturdieron á César. Los romanos tenian un señor; pero este señor, seguro del imperio del mundo, meditaba grandes proyectos para establecer en él el órden y el bienestar. La muerte le sorprendió como á Alejandro en medio de sus risueñas ilusiones. El cónsul Antonio vino por

UNIVERSIDAD DE HUELVA 2010

tres veces á ofrecerle la diadema. César la rehusó; pero algunos dias despues se hallaron todas sus estatuas coronadas con una banda real. Desde entonces se formó una conspiracion por austeros republicanos, en que se resolvió su muerte. Bruto, sobrino y yerno de Caton, y que una genealogía dudosa hacia descendiente del antiguo Bruto, fue el gefe de la conspiracion, no obstante que César le habia colmado de beneficios y hasta designado por su sucesor; pero Bruto tenia una virtud estoica, y los republicanos habian procurado exaltar su patriotisimo. Casio, pretor como él, como él decidido por la causa de la república, aunque mas enemigo del tirano que de la tiranía, se habia hecho el centro de la conjuracion. Parece que los amigos del César habian dispuesto declararle rey el dia de los *idus* de marzo. Los conjurados resuelven quitarle la vida en este acto. El dia fatal se acercaba, y ya la conspiracion no era un secreto. Varios avisos recibió César; pero llegado el momento nada detiene á César, que á pesar de los prodigios, de los ruegos de su esposa y de cuanto sabia, se dirige al senado en una litera. Luego que llegó á la sala, los conjurados rodearon su asiento, y los senadores se levantaron para rendirle homenaje. Sentado en su asiento, recibe el primer golpe de la mano de Casca. César, asiendo la empuñadura del puñal con que acababa de ser herido, esclama: «*¡Malvado Casca! ¿qué haces?*» Pero otros conjurados alzan contra él sus puñales, y César se ve cubierto de heridas. No obstante, pasea aun sus miradas á su alrededor para rechazar á sus asesinos; mas al ver á Bruto alzar sobre él su puñal dijo: «*¿Y tú tambien, hijo mio?*» Soltando entonces la mano de Casca, cubrió la cabeza con su toga, y entregó su cuerpo á los conjurados, que le impelieron hasta los pies de la estatua de Pompeyo, que bañó con su sangre.

§. XXXVIII. **Tumultos que se siguieron á la muerte de César.—Antonio.—Octavio.—Guerra de Módena.—Segundo triunvirato.**—«Era tan imposible, dice Montesquieu, que la república pudiese restablecerse, que sucedió lo que jamás se viera, que sin tiranos no hubo libertad, porque las causas que la habian destruido subsistian siempre.» Los conjurados despues de la muerte del dictador, admirados de lo que habian hecho, se refugiaron al Capitolio, donde pasaron en gran ansiedad toda la noche: sin embargo, al amanecer, engañados por el estupor que reinaba en casi toda la ciudad, como se resolviesen á bajar hasta el Foro, Bruto subió á la tribuna y arengó al pueblo. Cornelio Cina, otro de los conjurados, le reemplazo; pero se vió espulsado por el pueblo, y los conjurados tuvieron que volver al Capitolio, donde les defendian sus gladiadores. Estos hechos revelaron á los amigos de César la impotencia de los conjurados, y cobrando ánimo se dispusieron á sostener los hechos del dictador. Lépido hizo entrar en Roma tres legiones. Antonio, entonces cónsul, obtuvo la ratificacion de los autos del testamento de César, y la facultad de celebrar sus funerales. Antonio aprovechó esta ocasion para conmover la multitud. Hizo leer el artí-

UNIVERSIDAD DE HUELVA 2010

culo del testamento de César en que este prometia noventa y cinco dineros á todos los ciudadanos y daba sus jardines al pueblo. Al propio tiempo le hizo notar la ingratitud de los conjurados, que casi todos habian sido agraciados por César. La multitud prorumpió en gritos de indignacion y de reconocimiento. Este era el momento que esperaba Antonio, que presentando la túnica ensangrentada de César, hacia una especie de declaracion de guerra á sus asesinos, á pesar del decreto que prevenia no se intentase contra ellos ningun procedimiento.—No obstante, el senado abolió la dictadura, y Sesto Pompeyo fue llamado á Roma, donde desempeñó las funciones de superintendente. Estos actos parecian aproximar á Antonio al senado; y supo aprovechar la benevolencia de este cuerpo para hacer que se le otorgase una guardia de seis mil hombres. Desde entonces Antonio no guardó ningun miramiento, se habia apropiado de los papeles del dictador é inscribia en ellos cuanto queria. Asi, para ganar á alguno le daba en nombre de César una suma de dinero ó un cargo. Su alianza con Lépido se cimentó con el nombramiento de sumo pontífice. Los asesinos de César tuvieron entonces que dejar la Italia para sustraerse al poder de Antonio. Bruto y Casio partieron á Grecia, y Antonio les dejó sus gobiernos de Cirena y Creta; pero hizo despojar de los suyos á Trebonio y Cumber.

«Sin embargo, existia un heredero del nombre de César y de su fortuna, el jóven Octavio, hijo de Octavio, hombre íntegro, pero de un nacimiento poco distinguido, y de Atila, sobrina de César. Algun tiempo despues de la muerte de este llegó á Roma desde Apolonia, donde acababa sus estudios.» «Era este un niño de diez y ocho años, dice Michelet, pequeño y delicado, enfermizo, algo cojo, tímido y que hablaba con trabajo, hasta el punto que mas tarde tenia que escribir de antemano lo que queria decir á su esposa: su voz, oscura y débil, servia aun menos para dirigirse al pueblo, al cual hablaba por medio de un heraldo, no obstante, con suficiente audacia política, porque se necesitaba tenerla para venir á reclamar á Roma la sucesion de César. Por otra parte, ningun valor, pues temia al trueno, á la oscuridad y á cualquier enemigo; pero era implacable para el que le daba miedo.» A su llegada á Roma declaró que venia á vengar á César y á cumplir sus legados al pueblo. Es preciso convenir que la situacion de Octavio era estraordinariamente dificil. Antonio era un enemigo formidable por su posicion; pero su conducta favoreció en gran manera á este al parecer miserable rival. La conducta de Antonio era irresoluta como la de Pompeyo. Quiso contemporizar á un mismo tiempo al senado, á los asesinos de César, á sus veteranos y á todo el mundo. Tampoco supo comprender el poder del dinero ni la clemencia política de su antiguo gefe. Octavio observó al propio tiempo una conducta bien diferente. Vendia todos sus bienes á fin de pagar á los ciudadanos lo prometido por César. Acarició á los veteranos de su padre adoptivo, prometiendo conservarles y aumentar sus dones. Mostróse al senado como

UNIVERSIDAD DE HUELVA 2010

ageno de toda ambicion, y anhelando solo vengar la muerte de su padre: este cuerpo, colocado entre Antonio y los conjurados, acogió con benevolencia á Octavio pensando hacer de él un instrumento cómodo que le proporcionaria el apoyo de los veteranos y los medios de contener á los dos partidos opuestos.

Asi este jóven de diez y ocho años, este niño tímido y despreciable, como le llamaban poco ha, desconocido en Roma, habia sabido ganarse al senado, á Ciceron, al pueblo y á los veteranos, y crearse un partido que en verdad Ciceron y el senado creian poder dirigir, pero de quien era el verdadero gefe.

Antonio, que en un principio le habia mirado con desdeñosa altivez, comenzó á temerle; y reconociendo la necesidad de tener un ejército, se hizo conferir el gobierno de la Cisalpina é hizo venir las legiones de la Macedonia. Su salida para Brindis, á donde fue á recibir sus nuevas tropas, fue como la señal de la guerra. El senado se declaró contra él. Ciceron pronunció con este motivo un violento discurso. Con tales noticias Antonio marchó sobre Roma; pero Octavio habia reunido diez mil veteranos; y Antonio, aunque consiguió entrar en Roma, se vió obligado á marchar á la Cisalpina para organizar alli la guerra civil. El senado autorizó á Octavio para seguirle acompañado de los dos cónsules. Antonio tenia sitiado en Módena á Décimo Bruto, uno de los asesinos de César. Octavio no vaciló sin embargo en atacar á Antonio. Este fue vencido; pero los dos cónsules quedaron en el campo de batalla, y Octavio, gefe único del ejército senatorial. — No obstante, el senado creia ver coronado el éxito de su hábil política. Antonio estaba fugitivo. Octavio habia llenado perfectamente el papel á que se le habia destinado. El senado creyó pues llegado el caso de deshacerse de este instrumento de sus miras. Asi negó á Octavio la ovacion y el consulado. Pero Octavio se hallaba al frente de un ejército, y habia sabido hacerse amar de sus soldados. Asi, arrojando la máscara con que hasta entonces se habia cubierto, emprende su verdadero papel. En efecto, marcha sobre Roma, entra en la ciudad, se hace nombrar cónsul, reune los comicios, y hace condenar á muerte á los asesinos de César. El senado, pasmado de lo que le pasaba, consiente en todo, y le encarga la guerra contra Lépido y Antonio. Octavio conoce que necesita aun de estos dos hombres, y que ya puede tratar con ellos sin temor. Concluyó pues con ellos una tregua; y les citó para una conferencia en una isla del Reno, cerca de Bolonia: aqui se formó el segundo triunvirato. Los triunviros se revistieron por cinco años del poder consular, y se dividieron entre sí las provincias. Antonio y Octavio debian marchar á la Grecia contra Casio y Bruto, que habian reunido fuerzas considerables. Lépido gobernaria en el ínterin la Italia. Para cimentar mejor esta alianza, Octavio se casó con Fulvia, nuera de Antonio. Los triunviros antes de poner en práctica sus planes decretaron el esterminio de sus enemigos.

UNIVERSIDAD DE HUELVA 2010

Trescientos senadores y dos mil caballeros perecieron bajo el puñal de los asesinos. La proscricion se estendió de Roma á toda la Italia.

§. XXXIX. **Guerra contra Bruto y Casio.—División del mundo.—** 1. Cuando los tres triunviros se cansaron de sangre y de matanza, y acumularon las sumas que necesitaban, emprendieron la guerra contra Bruto y Casio, que se hallaban dueños de casi toda la parte oriental del imperio. Cuando los dos gefes reunieron sus fuerzas en Esmirna, subian á cien mil hombres, ochenta mil legionarios y veinte mil caballos. Los triunviros tenian cien mil infantes y trece mil caballos. El paso de Brindis á Grecia no se efectuó sin peligro. Sesto Pompeyo batió á Octavio, y otro gefe persiguió constantemente á Antonio; pero al fin las tropas pasaron la mar. Los dos ejércitos se encontraron en las llanuras de Felipes, en Macedonia (42), donde se dieron dos batallas consecutivas, en las cuales, vencidos sucesivamente los dos gefes de la insurreccion, Casio y Bruto, se dieron muerte. Los dos triunviros siguieron un rumbo opuesto en su triunfo: Antonio se mostró clemente; Octavio se encarnizó por el contrario contra los vencidos, llevando su crueldad hasta obligar á batirse á un padre con un hijo. Sin embargo, no está aun todo concluido. Sesto Pompeyo tenia aun una escuadra, y los vencedores de Felipes pedian altamente las recompensas que los triunviros les ofrecieran. Para satisfacer la avaricia de sus soldados se dividieron sus cargos: Antonio se obligó á presentar dinero; Octavio á distribuirles tierras. Los triunviros hicieron ademas una nueva distribucion del mundo romano: la España y la Numidia aumentaron las posesiones de Octavio; Antonio añadio á las suyas la Transalpina y el Africa. Este para cumplir su encargo de procurar dinero partió para Oriente.

§. XL. **Antonio en Oriente.—Cleopatra.—Fulvia.—Guerra de Perusa.—Reconciliacion de los triunviros.—Nueva division del mundo.—Guerra contra Sesto Pompeyo.**—1. Antonio á su llegada al Asia, siguiendo su natural propension, se apoderó de los tesoros que pudo; pero los guardó todos para sí á fin de subvenir á los inmensos gastos de su nueva vida oriental. A su llegada á Efeso permitió que le recibiesen como al dios Baco. Desde entonces se abandonó á todos los vicios, y sobrepujó á los asiáticos en molicie y lujo. En algunos meses disipó las rentas de muchos años. A su alrededor se agolpaban una multitud de nuevos sicarios, que saqueaban el pais en su nombre. Sus generales subalternos sojuzgaron los partos y mas príncipes del Asia que osaron medir su poder con las armas romanas. Animado por estos triunfos, envió á su caballería á saquear á Palmira, que situada en el desierto en el punto de reunion de las dos grandes carreteras comerciales de la Arabia y de la Mesopotamia, era el centro donde venian á acumularse las mercancías de la India y de la península arábiga. Otro de sus tenientes penetraba al mismo tiempo en la Armenia y se apoderaba de los desfiladeros del Cáucaso. Antonio estaba resuelto á atacar en

UNIVERSIDAD DE HUELVA 2010

persona á los partos; pero antes quiso pedir cuenta á la reina de Egipto de su conducta equívoca en la guerra contra Bruto y Casio. Informada Cleopatra, vino á encontrarle á Tarso, subiendo el Cidno en una galera cuya proa era dorada, las velas de púrpura y los remos plateados: presentóse al vencedor romano con todos los atributos que la brillante imaginacion de los griegos habia concedido á Venus. Seducido Antonio, olvidó su espedicion y la siguió al Egipto. Permaneció allí encenagado en todas las delicias de la *vida inimitable*, dejando á sus tenientes que peleasen por él en el Asia. El ruido de la guerra de Perusa vino á despertarle de su sueño y á recordarle que tenia un rival peligroso.

Despues de la batalla de Felipes, Octavio, menos belicoso y mas diestro, se habia reservado el cargo menos brillante, pero mas útil, de ejecutar las promesas hechas por César á los veteranos, seguro medio de ganarles y estrecharles á su persona. Estableciólos Octavio en Italia, medio indirecto de hacerse dueño de la península. Desde esta época ciertamente comienza el reino de los soldados.—No obstante, Fulvia, esposa de Antonio, comprendió que el ascendiente que tomaba Octavio sobre los soldados podia ser fatal á su esposo. Esta muger cruel, que habia hecho sacrificar á sus pies trescientos veteranos, mudó de táctica y combatió á Octavio con sus propias armas, rivalizando con él en generosidad para con los soldados, y haciendo todos sus esfuerzos para arrancar á Antonio de los brazos de la molicie en que se mecia. Lucio Antonio comenzó de nuevo la guerra civil. Sin embargo, sitiado en Perusa por tres ejércitos, tuvo que sucumbir. El triunviro ejerció su rencor contra esta desgraciada ciudad, que fue entregada á las llamas.—Sin embargo, Antonio se aproximaba.—Sesto Pompeyo se le habia unido; Lépido se hallaba en Africa.—Los triunviros no quisieron esponerse al terrible descontento de sus legiones. Mecenas por Octavio, y Polion por Antonio, hicieron un tratado que dividia de nuevo el imperio. Octavio obtuvo el Occidente; Antonio el Oriente (40). Para sellar esta union, César dió en matrimonio su hermana Octavia á su rival. Los triunviros hubieran querido deshacerse de Sesto Pompeyo; pero conociendo que esto podia por entonces perjudicarles, firmaron con él en Misena un tratado por el cual le cedian la Sicilia, Cerdeña y Córcega. Despues de estas disposiciones, los contratantes tuvieron varias conferencias para manifestar al mundo su buena inteligencia; pero Sesto no podia esperar que su alianza con los triunviros fuese duradera. Antonio dejó á Octavio el cuidado de combatirles, y él prefirió su espedicion contra los partos. Octavio aceptó; pero para batir á Sesto se necesitaba una marina, y Roma carecia de buques y marineros. Agripa suplió á todo: construyéronse galeras, improvisáronse marineros, y Octavio se vió en disposicion de atacar á su enemigo. Este habia confiado el mando de sus buques á libertos, que aunque esperimentados, eran muy propensos á venderse por un poco de oro. Melos, uno de ellos, entregó á Octavio, con sesen-

UNIVERSIDAD DE HUELVA 2010

ta bageles, la Sicilia y la Cerdeña (37). Sin embargo, Octavio fue vencido dos veces por Sesto. Los triunviros Antonio y Octavio tuvieron una conferencia en Tarento (36): Antonio dió cien buques á Octavio, que á su vez le entregó veinte mil legionarios.—Sin embargo, Agripa, de regreso de las Galias, levantó la fortuna de Octavio por las victorias de Miles y Noloca (36). Pompeyo, obligado á huir al Asia, fue derrotado por el prefecto de Siria, y sumido en un calabozo, donde se le quitó la vida.

§. XLI. **Negocios de Oriente hasta el rompimiento de los triunviros.—Lucha de Antonio y Octavio.—Conquista del Egipto.—Octavio queda dueño del mundo.**—1. Antonio al regresar á Oriente despues de la paz de Misena pasó por la Grecia, y se detuvo algunos dias en Atenas, donde la lisonja para ponderar la belleza y virtud de Octavia, que le acompañaba, le ofreció la mano de la diosa Minerva, que aceptó, pidiendo mil talentos de dote. No obstante, decidido á emprender su espedicion contra los partos, no fue á Egipto como tenia proyectado, é hizo venir á Cleopatra á la Siria, prodigándole dones que le comprometian altamente con el pueblo romano. En efecto, cedió á la hermosa reina de Egipto la Fenicia, la Celæsiria, la isla de Chipre, una gran parte de la Cilicia, un canton de la Judea y la parte de Arabia que se estiende desde el mar Rojo hasta el Océano. Distribuyó igualmente á simples particulares tetrarquías y vastos reinos, despojando á varios de sus estados, entre otros á Antígono, rey de los judíos, á quien hizo decapitar públicamente. Tomadas estas disposiciones, emprendió su espedicion contra los partos, aunque el deseo de volver pronto al lado de Cleopatra le hizo cometer yerros que pusieron en peligro su existencia y la de su ejército, que tuvo que emprender una retirada laboriosa, que en gran parte motivara la defeccion del rey de Armenia, contra el cual se dirigió en seguida Antonio, logrando apoderarse de su persona y de sus estados. Hallábase en disposicion de atacar á los partos; pero deseoso de volver á Egipto, pasó á Alejandría, donde se hizo llevar en triunfo, observando todos los usos de Roma en casos semejantes. Este hecho ofendió en estremo al pueblo romano; pero la indignacion llegó á su colmo cuando se supo en Roma que Antonio cubierto con todos los atributos de Osiris se sentaba en un trono de oro al lado de Cleopatra cubierta con todos los adornos de la diosa Isis, y que olvidando quién era habia dividido sus conquistas entre los dos hijos que habia tenido de Cleopatra, presentándolos al pueblo de Alejandría, al uno, Alejandro, con la tiara persa, y al otro, Ptolomeo, con el trage de los sucesores de Alejandro. Octavio esplotaba todas estas estravagancias de su rival para perderle en el concepto público. Por otra parte, la virtuosa Octavia se interponia aun entre ambos. Antonio habia consentido en que su esposa fuese á reunirse á la Grecia con nuevas tropas á fin de emprender una nueva espedicion contra los partos. Sin embargo, Antonio, seducido siempre por Cleopatra, detuvo esta espedicion y comunicó órden á

UNIVERSIDAD DE HUELVA 2010

su esposa para que volviese á Roma. Su hermano afectó la mayor indignacion, y dispuso que Octavia dejase la casa de Antonio. Este en virtud de nuevas instigaciones de Cleopatra repudió á su esposa Octavia, enviándole el acta de repudio (32). Octavio hizo servir este documento para obtener de los comicios un decreto que privaba á Antonio de los poderes de que estaba revestido por el pueblo romano, encargando por otro á Octavio la guerra contra Cleopatra. Antonio se hallaba entonces en Epiro, y dueño de fuerzas superiores, hubiera podido invadir la Italia; pero sabiendo que Cleopatra se hallaba en Patras, dió órden á todo su ejército para que tomase cuarteles de invierno y fue á reunirse con la reina de Egipto. Octavio aprovechó estos momentos para hacer sus preparativos, y terminados estos partió para Brindis (31). Antonio disponia de quinientos buques, y su ejército se componia de cien mil infantes y doce mil caballos. Octavio por su parte tenia doscientos cincuenta buques, ochenta mil infantes y casi tanta caballería como los enemigos. «Y sin embargo ¡qué diferencia entre ambos ejercitos! Aqui los soldados y el general estaban llenos de energía, alli todos estaban sin fuerza; aqui marineros robustos, alli un vil monton de hombres estraños á la mar y desnudos de todo; por una parte buques pesados y dificiles de menear, de los cuales tiene que sacrificar Antonio la mayor parte antes de la batalla, de la otra galeras sólidas pero ágiles. Finalmente, Octavio conservaba todos los suyos, mientras que cada dia la desercion privaba de sus defensores á Antonio.» —No obstante, este hombre hubiera podido vencer con su ejército de tierra; pero Cleopatra quiso que la accion fuese naval, y Antonio no quiso desagradarla. Durante cuatro dias la agitacion de la mar impidió á ambas armadas el combate: no obstante, al quinto comenzó la batalla que debia decidir la suerte del imperio del mundo. Hallábanse al frente de Actium, donde el ejército de Antonio acampara. La accion naval estaba aun dudosa y la victoria incierta, cuando Cleopatra desplegando sus velas tomó la fuga por medio de las galeras que combatian y las puso en desórden. Antonio entonces, olvidándolo todo, solo pensó en seguir á la que comenzaba su ruina y debia pronto terminarla. La derrota fue completa. El ejército de Actium, sinceramente fiel á Antonio, esperaba á cada momento verle en su presencia, y desechaba las seducciones de Octavio. Pero Canidio, que le mandaba, le prestó homenaje, y sus tropas faltas de gefe se sometieron al vencedor.

Antonio á su llegada á Africa habia enviado á Cleopatra al Egipto, y sabiendo que todos le abandonaban quiso darse la muerte; pero sus amigos le condujeron á Alejandría. Alli Antonio solo pensó en huir de los hombres, y se retiró á una torre próxima á esta ciudad, y que llamó Torre de Timon el Misantropo, cuya vida quiso imitar; mas dejó bien pronto su retiro para volver al lado de su querida Cleopatra. Todo fue entonces juegos, banquetes y diversiones, y suprimiendo la sociedad de la *vida inimitable* la reemplazó

UNIVERSIDAD DE HUELVA 2010

por la de la *muerte comun*, que no cedia á la primera ni en molicie, ni en lujo, ni en magnificencia. Sus amigos entraron en esta asociacion, cuya primer base era la de morir juntos. Pasaban los dias en banquetes, y en seguida Cleopatra iba á ensayar los venenos que proporcionaban una muerte mas dulce. No obstante, enviaron mensaje sobre mensaje á Octavio para obtener de él alguna concesion; pero nada consiguieron. Por el contrario, luego que hubo arreglado sus negocios de Italia, marchó contra Antonio: este quiere morir como un valiente, y desafia á un combate singular á su adversario, que se hallaba ya al frente de Alejandría. En virtud de la negativa de Octavio, se resuelve á atacarle simultáneamente por mar y tierra; pero antes de morir quiere gozar una vez aun de los placeres de la vida, y dispone un suntuoso banquete. Al dia siguiente su armada y su caballería le abandona, y su infantería es vencida. Cleopatra, encerrada en un sepulcro con sus tesoros, hizo esparcir la voz de que habia puesto fin á su vida. Antonio no podia sobrevivir á esta desgracia, y rogó á su esclavo Eros le diese la muerte. En efecto, saca su espada; pero en vez de herir á su amo se hiere á sí mismo. Antonio imita su ejemplo; pero la herida no era mortal, y sabiendo entonces que Cleopatra vive aun, y que quiere verle, se hace conducir á su presencia, sube al sepulcro que le sirve de refugio, y bañado en su sangre la estrecha contra su seno, la consuela, se ocupa de los medios de conciliar su seguridad con su honor, y muere dichoso de que siendo romano no haya sido vencido sino por un romano.—Muerto Antonio, comenzaron las negociaciones entre Octavio y Cleopatra. Sorprendida esta por Proculeyo, quiere darse la muerte con su puñal; pero detenida, se encuentra bien pronto en presencia del vencedor. Cleopatra tenia entonces treinta y nueve años; pero era aun hermosa. Procura pues seducir á Octavio, aunque en vano. Este la destina á servir de ornato en su triunfo. Cleopatra se ocupa entonces en hacer los últimos honores á Antonio, y burlando la vigilancia de sus guardas consigue que le envien un aspid en una banasta de higos. Este animal le quitó la vida, y al dia siguiente se halló acostada en una cama de oro y vestida con sus ropas regias. Octavio mandó que se la enterrase al lado de Antonio con toda la magnificencia de su rango. Octavio redujo el Egipto á provincia romana (30). «En Roma el senado prodigó al vencedor todas las muestras de servilismo: un decreto dispuso que el dia del nacimiento de Octavio y el de la batalla de Actium fuesen en lo sucesivo fiestas públicas. El heredero de César recibió el poder tribunicio, el derecho de ceñirse la corona triunfal en todas las asambleas, y el templo de Jano se cerró. La victoria de Octavio habia en efecto dado la paz al mundo; pero le habia dado tambien un señor.»

UNIVERSIDAD DE HUELVA 2010

SECCION III.—ROMA BAJO LOS EMPERADORES.

§. I. **Augusto.**—1. ¿De qué elementos se formó el imperio romano despues de la batalla de Actium?—2. ¿Qué guerras hizo Augusto en España, Germania y Oriente?—3. ¿Cómo reparó Augusto los desastres de la guerra civil?—4. Ultimos años del reinado de Augusto.

§. II. **Tiberio.**—1. ¿Cuáles son los hechos mas notables del reinado de Tiberio?

§. III. **Calígula.**—1. ¿Por qué es notable este emperador?

§. IV. **Claudio.**—1. Sucesos del imperio romano durante su mando.

§. V. **Neron.**—1. ¿Qué es lo mas notable del reinado de Neron?

§. VI.—**Galva.—Oton.—Vitelio.—Los Flavios.**—1. ¿Qué sucesos produjo en el imperio la estincion de la casa de César? ¿Qué hizo Galba?—2. ¿Dónde fue proclamado Oton y qué hizo?—3. Hechos de Vitelio.—4. Hechos de Flavio Vespasiano.—5. Hechos de su hijo Tito Flavio.—6. Hechos de Flavio Domiciano.

§. VII. **Nerva.—Trajano.—Adriano.**—1. ¿Qué hizo Marco Nerva?—2. ¿Qué hizo Trajano?—3. ¿Qué hizo Publio Adriano?

§. VIII. **Los Antoninos.**—1. ¿De dónde era oriundo Antonino Pio y qué hay de notable en su reinado?—2. ¿Qué era Marco Aurelio y qué hizo durante su reinado?—3. Hechos de Aurelio Cómodo.

§. IX. **Despotismo militar.—Pertinax.—Didio Juliano.—Los príncipes sirios.**—1. ¿En quién se estingue la familia de los Antoninos y cuándo comienza el despotismo militar.—2. Hechos de Pertinax.—3. Hechos de Didio Juliano.—4. Hechos de Séptimo Severo.—5. Hechos de Caracalla.—6. Hechos de Macrino.—7. Hechos de Heleogábalo.—8. Hechos de Alejandro Severo.

§. X. **Usurpaciones militares.**—1. Hechos del reinado de Maximino.—2. Hechos de Máximo Pupieno y Claudio Valvino.—3. Hechos de Gordiano III.—4. Hechos de Felipe.—5. Hechos de Decio.—6. Hechos de Galo.—7. Hechos de Valeriano.—8. Hechos de Galiano.

§. XI. **Despotismo militar.**—1. ¿Qué hizo Claudio II de notable?—2. ¿Y Aureliano?—3. ¿Y Tácito?—4. ¿Y Aurelio Probo?—5. ¿Y Aurelio Caro?

§. XII. **Diocleciano.**—1. ¿Cuáles son los principales sucesos del reinado de este príncipe?

§. XIII. **Revoluciones que se siguieron á la abdicacion de Diocleciano hasta el restablecimiento de la unidad del imperio.**—1. ¿Cuáles son los hechos mas notables de este período del imperio romano?

§. XIV. **Constantino.**—1. Hechos notables del reinado de este príncipe.

§. XV. **Situacion del imperio romano despues del establecimiento del despotismo monárquico fundado por Diocleciano y Constantino.**—1. ¿Qué observaciones presenta esta situacion?

§. XVI. **Historia del cristianismo.**—1. Breve idea del establecimiento de la religion cristiana hasta la época de Constantino.

§. XVII. **Desde el fin del reinado de Constantino hasta la gran invasion de los bárbaros.**—1. ¿A quién pasó inmediatamente el imperio de Constantino y qué hay de notable hasta la subida al trono de Juliano?—2. ¿Qué hizo este príncipe?—3. ¿Qué hay de notable en el reinado de Jovino?—4. ¿Qué hicieron Valentiniano en Occidente y Valeus en Oriente hasta el principio de la invasion?

§. XVIII. **Desde el principio de la gran invasion hasta la muerte de Teodosio.**—1. Ostrogodos y visogodos.—2. ¿Qué hizo Teodosio en Oriente?

UNIVERSIDAD DE HUELVA 2010

§. XIX. **Arcadio y Honorio.—Continuacion de la gran invasion.—Alarico.**—1. ¿Quiénes sucedieron á Teodosio en el imperio?—2. ¿Qué sobrevino al imperio de Oriente.—3. Hechos del imperio de Occidente hasta la toma de Roma por Alarico.

§. XX. **Resultados de la invasion.**—1. ¿Cuáles fueron estos?—2. Hechos de Valentiniano III.

§. XXI. **Atila.—Invasion de los hunos.**—1. ¿Quiénes eran los hunos y cuál fue el resultado de su invasion?

§. XXII. **Ultimos emperadores de Occidente.**—1. ¿Quiénes fueron estos?

§. I. **Augusto (César Augustus).**—1. ESTABLECIMIENTO DEL IMPERIO. «La batalla de Actium (31) dió á Octavio el imperio del mundo, que se estendia desde la España hasta el Eufrates, y desde la falda del Atlas al Ponto-Euxino y al Danubio, en una anchura de seiscientas leguas y en una longitud de novecientas. En este inmenso territorio estaba esparcida una poblacion de veinte millones de hombres, entre los cuales vivian poco mas que cuatro millones de ciudadanos romanos, muchos de los cuales conservaban aun pretensiones y recuerdos, y cuatrocientos mil legionarios, sostenedores del poder de Octavio y temibles por sus hábitos de avaricia y de revolucion.» Luego que la muerte de Antonio desembarazó á Octavio de tan peligroso rival, procuró legitimar su poder bajo las formas legales. No queriendo no obstante romper con las antiguas formas de gobierno, trató de acumular en su persona todas las atribuciones de los principales magistrados de la república; por manera que de la reunion de todos los títulos y poderes de los antiguos magistrados se formó el *poder imperial*. Con el poder tribunicio que Octavio se hizo conferir en el año 30 obtuvo las importantes prerogativas del tribunado plebeyo, y por consiguiente el *veto* con que podia anular las órdenes de los demas magistrados, suspender las deliberaciones del senado y del pueblo: este título hacia ademas su persona sagrada, y preparaba asi las acusaciones de lesa-magestad, de que los emperadores hicieron despues tan terrible abuso. En calidad de gran pontífice, tenia la inspeccion de los ministros del culto. Como cónsul, mandaba en Roma; como procónsul, en las provincias. La censura le daba el poder de desembarazarse de sus enemigos sin previa acusacion, medio de que se valió para depurar el senado, separando de este cuerpo los amigos de Antonio y los miembros indignos que habian ingresado en él durante la guerra civil. La superintendencia de los víveres y de los caminos le encargaba de la policía del imperio, pudiendo dispensar los beneficios de la república sobre el pueblo de Roma, que por muy miserable que fuese convenia tener contento. Finalmente, su calidad de *imperator* (31), es decir, de gefe supremo de los ejércitos, le daba una autoridad absoluta sobre la fuerza militar. Octavio revistió aun la usurpacion de todos los poderes del estado con la hipocresía, pues aparentando querer abdicar todos sus cargos, solo pareció consentir el conservarlos en virtud de repetidas súplicas y como contra su voluntad, permitiendo que se

UNIVERSIDAD DE HUELVA 2010

le prorogasen sus poderes por diez años. Aunque Octavio hubiese sido declarado cónsul perpetuo desde el año 19, aceptó varias veces el consulado anual, conducta que imitaron sus sucesores hasta Justiniano, que abolió enteramente esta magistratura. Era necesario á Octavio un nuevo nombre que hiciese olvidar las violencias del triunviro. Diósele el de *Augusto*, título de honor que conservaron sus sucesores. Diósele tambien el de *Padre de la patria*, y aunque sus poderes fuesen vitalicios, los hizo renovar cada diez años, lo que dió lugar en lo sucesivo á las *Sacra decennalia*. Esta sustitucion del poder de uno solo al de todos los demas magistrados de la república produjo importantes cambios en la administracion del estado. El senado permaneció siendo el consejero del estado. No obstante, Octavio tuvo siempre un consejo secreto, y al fin de su vida le regularizó uniéndole quince senadores y un miembro de cada colegio de magistrados. Este cuerpo se llamó *Consistorium*. Este consejo tuvo mas tarde una autoridad casi suprema. Sus miembros, llamados *comites*, esto es, compañeros ó consejeros del príncipe, formaban una especie de gerarquía, y se hallaban divididos en tres clases. El pueblo conservó aun por largo tiempo sus juntas, los comicios y las elecciones; pero es inútil advertir que estas prácticas no tenian la menor fuerza.—Octavio, queriendo dar una prueba de su desinterés, dividió la administracion del imperio con el senado, dejando á este las provincias de la Italia y la Sicilia, y conservando él el resto de las provincias del imperio. En estas los gobernadores nombrados por el emperador *(Legati)* ejercian en su nombre la autoridad civil y militar: por el contrario, los gobernadores de las provincias senatoriales *(proconsules)* solo tenian la autoridad civil. Al lado de los unos y los otros se hallaban los intendentes *(procuratores* y *quæstores)*. Las provincias ganaron en este nuevo arreglo; pero las que estaban exentas del poder militar llegaron á mayor grado de prosperidad y bonanza. Era del interés de Augusto mantener la tranquilidad en Roma, por lo cual manifestó suma vigilancia con los ánimos inquietos y turbulentos. Abolió las corporaciones de artes ó de oficios, sustituyó la deportacion al destierro, facilitó las quejas contra las vejaciones de los magistrados provinciales, creó inspectores de calles, caminos y edificios públicos, dividió la ciudad en catorce cuarteles, creó una especie de rondas nocturnas, estableció postas para los mensajes del estado é hizo otros varios reglamentos útiles.—Las rentas del estado permanecieron las mismas; pero Augusto creó dos tesoros: la caja del príncipe *(Fiscum)* y la del senado *(Ærarium)*, que luego se confundieron en uno.—Introdujo en el ejército una organizacion regular militar, restableciendo la antigua disciplina. Estableció el sueldo fijo é hizo prestar á cada soldado juramento de fidelidad, fijando el tiempo del servicio militar. Distribuyó las veinte y cinco legiones por las fronteras, formando los *Castra stativa*. En lo interior del imperio no hubo otra milicia que las cohortes pretorianas y urbanas. Dos armadas,

UNIVERSIDAD DE HUELVA 2010

la una en Ravena y la otra en Misena, protegian el comercio del Mediterráneo; cuarenta buques guardaban el Ponto-Euxino, y unas barcas armadas aseguraron la navegacion del Rhin y del Danubio.

2. Guerras de Augusto en España, Germania y Oriente.—Augusto terminó la reduccion de toda la España con la sumision de los astures, cántabros y lusitanos (27).—Procuró tambien apartar las fronteras del imperio hasta el Danubio, conquistando la Recia, la Bindilicia y el Norico (15).—Druso, general de Augusto, en el espacio de cuatro campañas (7-2) atravesó el Weser, edificó cincuenta fuertes y penetró hasta el Elba. Augusto para civilizar estas comarcas envió á ellas un ejército de legistas; pero estos misioneros no hicieron mas que exasperar á los bárbaros, que guiados por Herman se insurreccionaron, venciendo á Druso con tres legiones romanas que perecieron en el combate. El emperador desgarró sus vestidos, dejó crecer la barba é hizo otras demostraciones de dolor. Del lado del Oriente los acontecimientos militares del reinado de Augusto son menos desgraciados, aunque de muy poca importancia.

3. Augusto hermosea á Roma y repara los desastres de la guerra civil.—Las armas y la política romanas fueron felices durante la dominacion de Augusto. Una nueva vida circulaba en este vasto cuerpo, y la actividad del desórden se habia reconcentrado toda entera en las artes y en la literatura. Augusto hermoseó á Roma, construyendo muchos monumentos públicos, varios templos, pórticos, basílicas, un teatro y una plaza pública, y escitando á los ciudadanos ricos á emprender obras de lujo y ostentacion, y obligando á cada ciudadano que recibia los honores del triunfo á emplear su dinero en empedrar algun camino. La Italia participó tambien de sus beneficios, y esta hermosa comarca del mundo, dichosa, despues de tantas agitaciones vió desarrollarse en su seno la civilizacion griega, de la cual hasta entonces solo habian tomado los romanos el lujo y el gusto por los placeres. Horacio, Tito Livio, Virgilio y Ovidio forman del siglo de Augusto uno de los períodos mas brillantes de la humanidad.—Las provincias del imperio participaron tambien de la tranquilidad y esplendor de la capital del mundo. Merced á la vigilancia de Augusto, que las recorre todas, y á la habilidad de Mecenas y de Agripa, sus confidentes íntimos y generales, que saben á la vez defender y embellecer el imperio, las grandes injusticias de Roma han sido expiadas. Cartago y Corinto se reedificaron, y por todas partes se fundaron nuevas ciudades.

4. Los últimos años del reinado de Augusto fueron desgraciados. La influencia de Livia, su segunda esposa, era demasiado considerable, y parece haber abusado de ella para elevar al poder supremo á sus hijos Tiberio y Druso. Despues de la prematura muerte de Marcelo, que el emperador habia adoptado, y que era á la vez su sobrino y su yerno, Julia, viuda del jóven príncipe y única hija de Augusto y de Scribonia, y á quien amaba tiernamen-

UNIVERSIDAD DE HUELVA 2010

te, se habia unido á Agripa. Cayo y Lucio, hijos de este matrimonio, habian sido adoptados por Augusto. La muerte de Agripa volvió á dejar en la viudez á Julia, que entonces se casó con Tiberio, que sin embargo, descontento de la predileccion de Augusto por los dos jóvenes Césares, se retiró de la corte; pero la muerte de estos dos rivales le hizo volver á ella y recobrar sus esperanzas. En efecto, Augusto consintió entonces en asociarle al imperio, á condicion de que adoptaria á Germanico, hijo de Druso, su hermano. Augusto murió en Nola de edad de setenta y tres años (14 despues de J. C.). Tiberio, advertido por su madre, corrió de Iliria, donde se hallaba. «Se ignora, dice Tácito, si le halló vivo. Livia hacia guardar todas las avenidas del palacio, y se supo á la vez que Augusto habia muerto, y que Tiberio era el señor del imperio.»

§. II. **Tiberio** (14-37).—Tiberio al subir al poder afectó gran moderacion; pero luego se mostró cruel é implacable contra todos aquellos que por su nombre ó su fortuna podian infundirle recelos y concebir esperanzas contrarias á su suprema autoridad.

A pesar de todo, es fuerza confesar que Tiberio ha administrado hábilmente las provincias. Los negocios públicos mas importantes se ventilaban en el senado con toda imparcialidad. Los cargos y los honores se daban á los mas dignos. Todas las leyes se observaban fielmente. Suprimió los castigos corporales y la confiscacion de bienes, y finalmente creó una especie de caja pública para prestar dinero sin interés á los ciudadanos pobres. Este cuadro halagüeño tiene su reverso horrible; pero es necesario no olvidar para juzgar á Tiberio y á los primeros emperadores romanos que estos ejercian el poder tribunicio y eran los sucesores legítimos de Mario, el terrible enemigo de los grandes. Habia una ley de lesa-magestad contra los que se hacian culpables de cualquier atentado contra el pueblo romano. Tiberio hizo de esta ley una arma terrible, pues como representante del pueblo romano, cuanto se hacia contra él, en acciones, palabras y hasta pensamientos, constituia un crímen de lesa-magestad.—«Tiberio, dice Chateaubriand, el primero en el órden de los tiempos de todos aquellos monstruos nacidos de la corrupcion romana, fue tambien el mas hábil: todo degenera, hasta la tiranía: de los tiranos activos se llega á los tiranos holgazanes.»—El senado se mostró dócil ejecutor de todas las barbaries legales del emperador. Desde que este cuerpo habia dejado de ser el gobierno de un estado libre, se habia convertido naturalmente en instrumento de la tiranía. Puede verse en Suetonio y Tácito la larga lista de los asesinatos que Tiberio le ordenó.—El primer crímen del nuevo emperador fue la muerte del jóven Agripa, aunque Tiberio no tuvo valor de confesarlo. La historia, inflexible, carga su memoria con la muerte de Germanico. A la muerte de Augusto varias legiones se habian insurreccionado á fin de obligarle á tomar la púrpura. El virtuoso Germanico no solo sofocó la insurreccion, sino que condujo á sus soldados contra los germanos, á quienes

UNIVERSIDAD DE HUELVA 2010

venció (16). Pasó luego á Oriente de órden de Tiberio, donde redujo la Capadocia y la Comagena (18). Pero esta conducta noble y generosa no le salvó de los implacables celos del tirano. Germanico murió á consecuencia de una ligera enfermedad (19). Suetonio y Tácito acusan á Tiberio de su muerte, causada por el veneno que le administró Pison, gobernador de Siria, el cual, acusado ante el senado, se halló ahogado en su prision, segun se cree por órden de Tiberio, que temia las revelaciones de su agente.—Tiberio, como si se encontrase disgustado en medio de los restos de la antigua libertad romana, dejó á Roma y fue á establecerse á la Campania, desde cuyo retiro partian las sentencias de muerte que el senado se apresuraba á hacer cumplir.—Por una debilidad singular Tiberio tenia un favorito: era este Sejano, comandante de la guardia pretoriana. Animado por el favor del príncipe, osa compartir con el tirano el poder tribunicio, para lo cual piensa aniquilar el resto de la familia reinante. El crímen no le detiene. Druso, hijo de Tiberio, muere envenenado (23). La virtuosa Agripina, viuda de Germanico, se ve relegada á la isla de Pandataria, ya manchada con el destierro de Julia: el mayor de sus hijos se da la muerte para evitar el tormento, y el segundo muere de hambre en una prision despues de haber comido la lana de sus colchones, y la misma Julia perece.—De toda la raza de Germanico no quedaba mas que el jóven Calígula y su hermana Agripina; por manera que Sejano creia llegar al fin de sus deseos. Tiberio vivia lejos de Roma, en Caprea; las guardias pretorianas estaban ganadas y todo dispuesto.—Sin embargo, Tiberio velaba sobre su ministro; y una órden fulminante llegó al senado, y el nuevo monstruo fue entregado á los furores del populacho (31). El castigo de sus cómplices ó de aquellos que plugo á Tiberio juzgar tales llenó á Roma de sangre.—Los últimos años de Tiberio se pasaron en medio de infames escesos ó en pueriles diversiones, que solo interrumpia para ordenar nuevas proscriciones. Tiberio murió á los setenta y ocho años de edad (37 de J. C.)

§. III. **Calígula** (37-41).—1. Cayo Calígula, último hijo de Germanico, sucedió á Tiberio. «*Dejo al pueblo romano*, decia este, *una serpiente para devorarle y un faeton para abrasarle.*» Los acontecimientos de su reinado no son mas que actos de locura ó crueldad. Asi nombraba cónsul á su caballo, y arrojaba los espectadores á las fieras cuando faltaban criminales en los juegos. Hizo de la otra parte del Rhin una espedicion ridícula; y otra no menos ridícula á la Gran Bretaña.—Una conspiracion formada por Chæreas libertó al mundo de este monstruo ridículo.

§. IV. **Claudio** (41-54).—1. A la primer noticia de la muerte de Calígula, los cónsules y el senado se apoderaron del Capitolio y de la plaza pública, y pretendieron restablecer la antigua libertad: sin embargo, el populacho que rodeaba la asamblea, y que veia en el poder imperial un freno puesto á la avaricia y á la opresion de los grandes, se unió á los pretorianos, y pidió en alta voz un solo señor. Claudio, tio de Calígula, saludado ya por

UNIVERSIDAD DE HUELVA 2010

el ejército como emperador, fue proclamado como tal por el senado. Recibió el juramento de los soldados, y prometió á cada uno quince sestercios (1): tal fue el orígen del famoso donativo, cuyo uso fue tan ruinoso para el tesoro.—Claudio era hermano de Germanico é hijo de Druso. Rechazado por su familia, que le despreciaba y le miraba como estúpido, porque era débil y distraido, vivió oscuro bajo el reinado de Augusto y aun en el de Tiberio. Condenado al olvido por las prevenciones de la corte, buscó un refugió en el estudio de las letras, y muy luego se distinguió por su elocuencia y por sus trabajos históricos. Bajo el reinado de Calígula comenzó á salir de la oscuridad y llegó á los honores. Tenia cincuenta años cuando la muerte de este último príncipe le elevó al imperio. El primer acto de su reinado fue la publicacion de una amnistía general, de que solo esceptuó los asesinos de su predecesor. Claudio abolió todos los actos de este, y mostró la mayor deferencia para con el senado, los cónsules y demas magistrados. Uno de sus mayores cuidados fue la administracion de justicia, qne hacia al pueblo sentado en su tribunal sin el menor descanso, y sujetándose estrictamente á la ley. Una madre rehusaba reconocer á su hijo y las pruebas eran dudosas: Claudio dispuso que esta muger se casase con él, obligándola asi á confesarse su madre.—Roma es deudora á Claudio de algunas leyes sabias. El abolió la de lesa-magestad, disminuyó los impuestos, reprimió la usura y animó los matrimonios. Ocupóse con no menos celo de la administracion pública. Restableció la censura, engrandeció la circunferencia de Roma, terminó el acueducto comenzado por Calígula, y que se llamó *Aqua Claudia*, y edificó un puerto en Ostia. Empero Claudio con todas estas buenas cualidades era débil, gloton y desarreglado. Para desgracia de Roma tenia por muger á la famosa Mesalina. Esta, cuyo nombre recuerda los mas abominables desenfrenos y liviandades, tuvo por mucho tiempo un poder absoluto en el ánimo del emperador, que compartia con innobles libertos, especialmente con Narciso y Palas, que gozaban de gran favor al lado del príncipe. Honores, mandos, gracias y castigos, todo dependia de su esposa y de sus libertos. Por sus instiguciones condenó á muerte varios miembros de su familia, y firmó un decreto que imponia igual pena á treinta y cinco senadores y mas de trescientos caballeros romanos. Segun Etonio, estos mismos libertos, de acuerdo con Mesalina, le hicieron firmar un contrato de matrimonio entre esta y el jóven patricio Silio, su amante, haciéndole creer que no era mas que un juego para prevenir algunos malos presagios. El matrimonio se celebró con las solemnidades ordinarias en presencia del senado, de los caballeros, del pueblo y de los soldados. Sin embargo, Narciso, á quien este monstruoso himeneo amenazaba su poder, participó á Claudio, que se hallaba entonces en Ostia, la indignidad de su esposa. Claudio,

(1) Cerca de doce mil reales.

UNIVERSIDAD DE HUELVA 2010

abriendo por fin los ojos, condenó á muerte á Silio, á Mesalina y á otros varios de sus amantes. «Asi, dice Tácito, se consumó una venganza, justa sin duda, pero que tuvo funestas consecuencias, y que no hizo mas que cambiar los actores del mas triste de los dramas.» — «Despues de la muerte de Mesalina los libertos se disputaron entre sí el dar una nueva esposa á Claudio, incapaz de soportar el celibato, y siempre pronto á la obediencia conyugal. La eleccion recayó en la jóven Agripina, hija de Germanico, y por consiguiente nieta del emperador. Britanico, hijo de Mesalina y de Claudio, se vió asi despojado de su herencia. Claudio sin embargo no tardó en arrepentirse de esta injusticia. Alarmada Agripina de las palabras que se le escaparon con este motivo, y no menos disoluta que Mesalina, resolvió envenenar al emperador, que murió asi á manos de su criminal esposa el año 54. — Bajo el reinado de Claudio el imperio estendió aun sus fronteras. La Mauritania, la Licia, la Judea y la Tracia fueron reducidas á provincias romanas. Claudio hizo en persona una espedicion á la Gran Bretaña, de donde él y su hijo tomaron el nombre de *Britanicos*.

§. V. **Neron** (54-68). — 1. Los manejos de Agripina colocaron á Neron en el trono de los Césares. Barro, que con antelacion la emperatriz viuda hiciera nombrar gefe de la guardia pretoriana, y Séneca, su preceptor, fueron los ministros del jóven príncipe, y guiado por sus consejos gobernó con prudencia unos cinco años. Agripina esperaba gobernar el mundo en nombre de su hijo. Ella respondia con él á los embajadores, asistia á las sesiones del senado, y no se privaba del placer de ordenar algunos suplicios. — Neron y sus ministros llegaron por fin á querer poner coto á las pretensiones de Agripina. Irritada esta, le amenazó con hacer reconocer á Britanico por emperador. — Esta amenaza fue una sentencia de muerte contra este desventurado príncipe, á quien Neron hizo asesinar. Barro y Séneca mancharon su reputacion tomando parte en este asesinato. — Sin embargo, el imperio florecia bajo la hábil administracion de estos dos hombres. Pero bien pronto esta era de ventura desapareció, y un gran crímen hizo conocer al mundo el verdadero carácter de Neron: su madre Agripina fue asesinada de su órden. Desde entonces la vida de este monstruo fue una serie de atrocidades. Barro murió asesinado; Séneca, Lucano y Pison recibieron la órden de darse la muerte en la prision; el cónsul Vestino fue ahogado en un baño caliente; Petrono, su confidente, el virtuoso Traseas, el gran Corbulon, y otros muchos cuya lista seria demasiado larga, cayeron víctimas de sus celos y crueldad. Un incendio devoró por espacio de nueve horas muchos de los mejores cuarteles de Roma. Neron presenció este espectáculo desde una torre con una lira en la mano, y cantando un poema que habia compuesto sobre el incendio de Troya. — Lo que distingue á Neron de los demas tiranos es su amor por las artes: corria todas las ciudades del imperio para hacer alarde de sus talentos, haciendo decapitar á los que cantaban mejor que él ó que no le admiraban; pero recom-

UNIVERSIDAD DE HUELVA 2010

pensaba tambien con esplendidez á los que le aplaudian: asi, en reconocimiento de la corona y elogios que le prodigaron en Olimpia, declaró la Grecia libre.—La revolucion de Galba en España libertó á Roma de este monstruo (68). Cuando la proximidad de los soldados de Galba le obligó á darse la muerte, solo pronunció estas palabras: «*¡Qué artista va á perder el mundo!*».—El recuerdo de Neron fue grato al bajo pueblo; y durante varios años su sepulcro se halló siempre coronado de flores, que colocaba en él por la noche.

§. VI. **Galba.—Oton.—Vitelio.—Los Flavios (68-69).—1.** La estincion de la casa de César en la persona de Neron ocasionó terribles borrascas en el imperio, y en menos de dos años cuatro emperadores se apoderaron sucesivamente del trono. Vindex se sublevó en las Galias; pero fue vencido por Rufo: Macer se insurreccionó en el Africa, y Galba en España, siendo proclamado emperador de Roma por el prefecto de las guardias pretorianas.—Galba era un viejo económico y austero, y quiso restablecer el órden en las rentas públicas. Su conducta fue poco prudente, y su corto reinado una violenta reaccion contra el de Neron. Descontentó á todos, especialmente á los soldados y á los pretorianos, que le asesinaron con Pison, que habia adoptado como su sucesor.

2. Oton fue proclamado en Roma.—La juventud de este habia sido licenciosa, como que era uno de los compañeros íntimos de Neron, que al fin le desterró, nombrándole cuestor de Lusitania, donde permaneció diez años, queriendo al parecer borrar con una conducta honrosa la reputacion de sus primeros años. Sus prodigalidades le formaron un partido entre las tropas, que creyeron ver renacer las larguezas de Neron en su compañero de desórdenes. No obstante, Oton gozó poco del imperio, pues fue vencido por las tropas de Vitelio, que mandaba las legiones de Germania, y se dió la muerte.

3. Vitelio deshonró el trono imperial con una glotonería inaudita, acostado siempre á la sombra de unos jardines como los animales inmundos que yacen por tierra, entorpecidos con su escesiva comida. Los gastos de su mesa subian á ochenta millones. El mundo no podia ser gobernado por mucho tiempo por semejante hombre. Las legiones de Siria quisieron tambien tener un emperador, y eligieron por tal á su general Vespasiano. Vitelio fue vencido; pero antes de caer del trono inundó á Roma de sangre é incendió el Capitolio.

4. (79).—Flavio Vespasiano era un hombre oscuro, hijo de un publicano enriquecido por la usura. Vespasiano heredó la avaricia de su padre, y luego que subió al trono imperial, no solo restableció los impuestos abolidos por Neron y Galba, sino que añadió otros nuevos. Vendia los honores á los candidatos y la absolucion á los acusados. Dícese que habiendo querido erigirle una estátua colosal, contestó: «*Que la pongan inmediatamente: he aquí la*

UNIVERSIDAD DE HUELVA 2010

base»; y mostró el hueco de su mano. Sin embargo, Vespasiano fue un hábil administrador. Bajo su reinado el imperio respiró, y supo restablecer la disciplina en los ejércitos. Abolió la pena de confiscacion y los juicios de lesa-magestad. Vespasiano terminó dos guerras importantes, la de la Judea y la de las Galias. Hasta sus últimos momentos se ocupó con una actividad notable en los deberes que le imponia el imperio. Conociendo que se acercaba la hora fatal, se hizo levantar diciendo: «*Es necesario que un emperador muera de pié.*»

5. (79-81).—«Su hijo Tito Flavio Vespasiano tuvo la felicidad de reinar apenas dos años. Si Neron no hubiese vivido mas, hubiera podido merecer como el hijo de Vespasiano el sobrenombre de *las delicias del género humano.*» Tito habia sido cruel y desarreglado antes de su elevacion al trono; pero luego que obtuvo el imperio, siguió una conducta enteramente opuesta. Una erupcion del Vesubio enterró el Herculano y Pompeya, cuyos restos se exhuman hoy. Tito se esforzó con sus liberalidades en reparar estos desastres y los causados por el incendio del Panteon y del Capitolio; pero la muerte le impidió realizar sus miras bienhechoras. Créese con bastante fundamento que su hermano Domiciano apresuró con el veneno el término de su existencia.

6. (81-96). «Flavio Domiciano fue un Neron por su pasion por los espectáculos y los juegos de toda especie; pero á tener que elegir entre ambos, seria preferible aun el hijo de Agripina, porque si hay igualdad entre los dos por su crueldad, Neron descuella al menos sobre Domiciano por un no sé qué de brillante y generoso. Neron fue el ídolo del populacho; pero Domiciano con su crueldad sombría y sospechosa se hizo aborrecer de todos, hasta del bajo pueblo.» «*¿Hay alguien con el emperador?*» preguntaban un dia: «*Ni una mosca*,» respondió una persona que estaba presente. En efecto, cuando se hallaba solo en su gabinete se ocupaba en clavar las moscas con un punzon.—Bajo el reinado de este príncipe los delatores, los juicios de lesa-magestad y las confiscaciones volvieron de nuevo á aparecer. Para fundar su despotismo en la fuerza militar aumentó el sueldo á los soldados. El senado fue envilecido, y perseguido cuanto habia de grande en el imperio. Las ejecuciones que mandó fueron tan numerosas, que prohibió que se registrasen. Un complot formado en el interior del mismo palacio imperial puso fin á la vida de este odioso tirano. Los conjurados justificaron su asesinato elevando á Nerva al imperio.—Domiciano tuvo tambien la ambicion de las conquistas. Atacó los catos (82), una de las mas belicosas tribus de la Germania, y volvió á Roma en triunfo. Bajo el reinado de este príncipe se terminó la conquista de la Gran Bretaña por Agrícola, que recibió por recompensa á su regreso á Roma el triunfo, y algun tiempo despues la muerte.

§. VII. **Nerva.—Trajano.—Adriano** (96-98).—1. «Marco Nerva, dice Tácito, unió dos cosas, en otro tiempo imcompatibles, el poder supremo y

UNIVERSIDAD DE HUELVA 2010

la libertad; y conociendo su debilidad, eligió á Trajano por su sucesor. Ambos príncipes eran españoles.»

2. (98-117).—Trajano tenia cuarenta y seis años cuando Nerva le adoptó: mandaba entonces las legiones de la Germania. Reconocido emperador despues de la muerte de Nerva, permaneció aun un año á las orillas del Danubio. A su llegada á Roma entró en la ciudad á pié, escoltado por algunos soldados, y afable para con todo el mundo. Trajano abrió su palacio á todos los ciudadanos, visitaba como simple particular á sus antiguos amigos y asistia á sus fiestas de familia. Parece no obstante que Trajano, á pesar de sus virtudes, tenia una escesiva pasion por el vino; pero habia prohibido se ejecutasen cuantas órdenes diese despues de un convite. Trajano deportó á islas desiertas el gran número de delatores que pululaba por el imperio, por todo el cual la recta administracion de la justicia y el libre comercio esparcieron la abundancia y la actividad. Trajano hizo construir monumentos de utilidad pública, que debian servir para el ornamento de Roma, como la columna de Trajano, que hace una reseña de sus hazañas. Entre estas construcciones, la mas importante fue la gran carretera que atravesaba todo el imperio.—Trajano restableció algunas antiguas formas republicanas, como la eleccion por comicios y la libertad de los votos en el senado.—Su reinado fue el mas belicoso de todos sus predecesores. Atacó y venció á los dacios, asegurando asi las fronteras del Danubio. La sumision de los sibilis puso al abrigo el imperio por la parte del Rhin. La Armenia, la Asiria, la Mesopotamia, la Iberia, la Colchida y toda la costa oriental del Ponto-Euxino fueron sometidos al imperio. Obtuvo varias victorias contra los partos; pero no pudiendo domar á esta nacion, la concedió la paz bajo ventajosas condiciones para el imperio. La Arabia Feliz aumentó sus dominios.—Durante estas lejanas espediciones los judíos se insurreccionaron, y cometieron horribles crueldades con los romanos, siendo preciso una guerra formal para someterlos. En medio de estas circunstancias murió Trajano.

3. (117-138).—Publio Adriano, primo y pupilo de Trajano, con cuya sobrina se habia casado, fue proclamado emperador por las tropas en Antioquía. El senado confirmó esta eleccion. El primer acto de la administracion de Adriano fue el abandono de las conquistas de su predecesor, puesto que el nuevo emperador no tenia el carácter belicoso de su padre adoptivo. Por el contrario, era literato, curioso de todo. Asi habia estudiado medicina, aritmética y geometría, y aprendido á cantar, á pintar y á tocar instrumentos. Preferia Atenas á Roma; pero aunque algo afeminado, fue un administrador hábil que hizo grandes servicios al imperio. En efecto, Adriano regularizó el gobierno imperial é hizo un gran número de reglamentos para la milicia. El prefecto del pretorio, que solo habia sido hasta entonces comandante de las guardias pretorianas, fue revestido por él con una autoridad civil, que le hizo bien pronto la segunda persona del imperio. Constitu-

UNIVERSIDAD DE HUELVA 2010

yó el consejo privado, estableció cuatro chancillerías, y para regularizar la administracion de justicia hizo redactar el código llamado *Edicto perpetuo*, que reemplazó á la *lex annua*, que formulaba el pretor nombrado. Adriano quitó á los amos el derecho de vida y muerte sobre sus esclavos, y pasó casi todo su reinado en visitar el imperio, instruyéndose del estado de las ciudades, de las provincias y examinando la conducta de sus gobernadores, que eran castigados severamente cuando las quejas elevadas contra ellos se hallaban fundadas. Este príncipe murió en Roma de edad de sesenta y tres años. Fue aborrecido del senado, á quien habia privado de toda consideracion; pero fue amado del pueblo y de las provincias. Su pacífico reinado solo fue turbado por una nueva rebelion de los judíos, y por la conspiracion tramada contra él, que costó la vida á algunos personajes ilustres. Antes de su muerte adoptó á Tito Antonino.

§. VIII. **Los Antoninos** (138-161).—1. Antonino Pio era oriundo de la Galia. El reinado de este príncipe fue uno de los mas felices del imperio. Su actividad apacible ofrece pocos materiales para la historia, y sin embargo fue quizá el hombre de mas noble carácter que ocupó el trono. Cuando conoció que se acercaba su fin, dispuso que se trasladase al aposento de Marco Aurelio la estatua de la victoria que se hallaba siempre en la cámara del emperador.

2. (161-180).—Marco Aurelio era un filósofo estoico. Asi que subió al trono, empleó grandes sumas en sostener las cátedras de filosofía que habia fundado. Sin las numerosas guerras de su reinado, esta época hubiera sido el reinado de los sofistas. Asi Marco Aurelio como su predecesor respetaron el senado y trataron de volver á este cuerpo su antiguo esplendor. El imperio hubiera podido ser dichoso sin las grandes calamidades que por aquel entonces acaecieron. Una inundacion del Tiber desoló á Roma; el hambre afligió la Italia, y finalmente, la peste despobló todo el imperio, desde el Eufrates al Rhin.—Marco Aurelio asoció al imperio á Vero, hombre indolente y corrompido, que sin embargo dejó gobernar casi esclusivamente á su colega. Vero fue como el gefe nominal de la espedicion contra los partos, y murio en la lucha emprendida contra los germanos, cuya insurreccion puso á Roma en el mayor conflicto. Marco Aurelio les dictó la paz en 179.—El Egipto, el Africa, la España y la Galia fueron tambien teatro de rebeliones. Avidio Cano fue proclamado emperador en el Asia, y aunque murió luego asesinado por sus soldados, Marco Aurelio aprovechó esta ocasion para visitar de nuevo el Oriente. Apenas logró restablecer el órden en estas comarcas, cuando se vió obligado á volver por tercera vez al Danubio contra los germanos.— Marco Aurelio, mas propio quizá para las disputas escolásticas que para la vida militar, murió sin embargo bajo su tienda de campaña defendiendo su imperio de los bárbaros.

3. (180-192).—Lucio Aurelio Cómodo, hijo de Marco Aurelio, se hallaba

UNIVERSIDAD DE HUELVA 2010

en las orillas del Danubio cuando su padre dejó de existir. Proclamado emperador, ajustó la paz con los bárbaros y entró en Roma seguido de la guardia pretoriana. Fue recibido con entusiasmo en toda la Italia, y por algun tiempo quiso justificar la esperanza general; pero cansado de sostener el peso del gobierno, dejó enteramente su cuidado á Perenis, gefe de la guardia pretoriana, y se abandonó á los placeres, la molicie y la mas vergonzosa ociosidad.—Sin embargo, su vida se vió pronto en peligro. El himeneo de Cómodo con Crispina arrebató á Lucila, hermana del emperador, el poder y favor de que gozaba. Deseosa de recobrarles, trama una conspiracion con el jóven patricio Cuadrato. Uno de los conspiradores al pasar Cómodo por el anfiteatro se lanza sobre él diciendo: «*El senado te envia este puñal.*» Esta esclamacion imprudente dió lugar á Cómodo á evitar el golpe, y el delincuente arrestado sufrió la última pena. Lucila murió mas tarde por órden de su hermano en la isla de Caprea, donde por de pronto la desterraron. Algun tiempo despues Crispina, acusada de adulterio, sufrió la misma pena.—Perenis tramó otra conspiracion; pero fue descubierto y perdió la vida (186).—Entonces Cómodo entregó las riendas del gobierno al liberto Cleandro, cuya audacia, avaricia y tiranía rayó en locura. Esclavos recien libertos fueron elevados al rango de senadores; en un año hizo veinte y cinco cónsules. El pueblo le atribuyó su miseria. Una muger de talla gigantesca y de un carácter terrible recorrió la ciudad seguida de una tropa de chiquillos gritando: «*¡Muera Cleandro!*» El pueblo aumentó el motin. Cleandro dió contra la multitud una carga de la caballería pretoriana; pero el pueblo no retrocede. Asustado Cómodo, manda cortar la cabeza á su favorito, y la arroja al pueblo, que al momento se aplaca (189). «Tan frecuentes conspiraciones aumentaron la desconfianza y la crueldad de Cómodo: en lo sucesivo no tuvo ya ministros, y se abandonó á sus inspiraciones y á sus gustos. Neron habia sido artista: Cómodo es gladiador. Su gloria consiste en bajar al palenque y en matar con su mano imperial.» Su pasion favorita era dar la muerte á las fieras en el anfiteatro y en medir sus fuerzas con los gladiadores. Tenia gran destreza en manejar el arco. Un dia mató cien leones, uno tras otro, con igual número de dardos. Llegó al estremo de bajar desnudo al palenque para bailar y combatir. Pero estos combates continuos, en que perecian un crecido número de fieras y ejércitos de gladiadores, costaban sumas inmensas. Cómodo tenia un medio fácil de sufragar tanto gasto: vendia las provincias, las causas, y hasta la muerte de un enemigo. El pueblo romano sufrió con paciencia este monstruo. Cómodo llamó su reinado el siglo de oro. Los senadores y la misma Roma llevaron su nombre, y se hizo dar á sí mismo el pomposo título de Hércules, hijo de Júpiter. Sin embargo, la muerte puso término á tan escandalosas locuras. Marcia, su favorita, Leto, prefecto del Pretorio, y Electo, uno de sus principales oficiales, le rogaron un dia no manchase la dignidad imperial saliendo vestido de gladiador el dia que los

UNIVERSIDAD DE HUELVA 2010

cónsules entraban en ejercicio de sus funciones. Irritado Cómodo de que se opusiesen asi á su capricho, entró en su aposento y escribió en sus tablillas los tres nombres, á los que habia resuelto quitar la vida en la noche siguiente.—Un niño que el emperador amaba mucho entró en su aposento mientras él dormia, y cogió por casualidad las tablillas. Marcia las ve, y resuelve con sus dos compañeros de infortunio prevenir el golpe. Al salir del baño Cómodo halló la muerte en la copa envenenada que le presentó Marcia.—Un gladiador terminó el sacrificio que solo comenzara el veneno, cuyos efectos parecian demasiado lentos, á las tres últimas víctimas que Cómodo destinara al sacrificio.

§. IX. **Despotismo militar.—Pertinax.—Didio Juliano.—Los príncipes sirios.**—1. «Con el indigno hijo de Marco Aurelio se estingue la familia de los Antoninos: despues de ella comienza el despotismo militar. Cuanto existia aun de las formas republicanas va á desaparecer.» «Desde entonces la adopcion usada en la familia de los Antoninos será reemplazada por la eleccion tumultuosa y ciega de la soldadesca.»

2. Pertinax (139).—Este príncipe, que apenas reinó tres meses, debe colocarse en el número de los buenos emperadores romanos. Era un viejo general que vivia en la desgracia, y que cuando se presentó en su casa el prefecto del Pretorio á suludarle emperador creyó que venia á anunciarle su sentencia de muerte. Pertinax se esforzó en volver al estado alguna prosperidad, favoreciendo la agricultura y la industria, y reparó cuanto pudo las desgracias del reinado precedente. Los soldados y los pretorianos se descontentaron de su severidad: trescientos atravesaron la ciudad y asesinaron al emperador en su palacio.

«Entonces se vió el espectáculo mas vergonzoso para la magestad del imperio: los asesinos pusieron la corona en subasta.

3. Dido Juliano (139).—Era este un rico desordenado que ofreció dar á cada soldado seis mil doscientos cincuenta dracmas, y obtuvo la púrpura por ser el mayor postor. Pero era forzoso defender lo que acababa de comprar. Las legiones de las fronteras, cansadas de reconocer á los emperadores pretorianos, quisieron formarlos á su vez. Las de Siria nombraron á Neger, las de Bretaña á Albino, y las de Iliria á

4. Séptimo Severo (193-211).—Este marcha sobre Roma, y en poco tiempo se apodera de esta ciudad, hace sentenciar á muerte á Juliano por el senado y licencia la guardia pretoriana.—Quedaban sus dos rivales. Severo acaricia al uno, mientras destruye al otro. Por este medio vence á ambos, y queda dueño absoluto del imperio.—Severo fue un emperador firme, pero cruel. En efecto, renovó las proscriciones de Mario y Sila. Cuarenta y una familias senatoriales, hombres, mugeres y niños se estinguieron bajo el hacha del verdugo. Despues de estas ejecuciones, Severo fue á hacer la guerra al Oriente, donde hizo cien mil prisioneros, penetrando hasta el pais de los

UNIVERSIDAD DE HUELVA 2010

partos. De la Siria pasó al Egipto, y estableció un senado en Alejandría. La rebelion de la Bretaña le llamó al Occidente, donde restableció el órden. Finalmente, murió en York en el año de 211. «*He sido todo, decia al morir, y todo no es nada.*»

5. CARACALA (211-217).—Era hijo de Severo, y subió al poder con su muerte. El primer acto de su reinado fue el fratricidio. Geta, su hermano, pereció á sus manos en los brazos de su misma madre. Recorrió el imperio para saquearlo, y dió el derecho de ciudadanos romanos á los habitantes de las provincias para someterlos al impuesto romano de la vigésima sobre las herencias, que aumentó luego á la décima.—Caracala nada respetó, y llegó hasta partir su lecho con su propia madre, que tomó por esposa.

V. MACRINO (217-218). Caracala no pereció á manos de los soldados, sino por las de Macrino, prefecto del Pretorio, jurisconsulto y caballero, y como tal odioso á los soldadados y al senado. Asi su reinado no podia ser de duracion.—Vivia entonces en Emeso, Julia Mesa, hermana de la muger de Séptimo Severo. Su nieto Basiano era gran sacerdote del Sol. La pompa de este culto oriental atraia á Emeso varios legionarios, que fijaban sus miradas sobre el jóven pontífice de diez y siete años, en quien creian reconocer una semejanza en Caracala. Las sugestiones de Mesa hicieron lo demas. Las legiones sirias proclamaron por emperador al gran sacerdote del Sol. Macrino corrió á la defensa del trono que usurpara; pero fue vencido en Ima.

7. MARCO AURELIO HELEOGÁBALO (218-222).—«Basiano al subir al trono tomó el nombre de su dios *Elagabal*. Este nombre está compuesto de dos palabras sirias, *Ela*, Dios, y *Gabal*, el que forma, el que crea. Este dios era el Sol. Los griegos han cambiado Ela en *helio*, y le llamaron *Heleogábalo*.—Despues de su victoria pasó el invierno en Nicomedia y entró en Roma en el verano siguiente, conduciendo con él á su dios. Representaba á este una piedra negra y cónica llevada sobre un magnífico carro. «Durante toda la marcha el jóven pontífice, sostenido sobre los brazos de sus ministros, dirigia hácia atrás su cabeza para no perder de vista el símbolo de su divinidad. Roma quedó estraordinariamente sorprendida á la vista de su jóven emperador, vestido con su túnica sacerdotal de oro y seda, cubierto de braceletes y collares y con las cejas y la cara pintadas de blanco y negro. Roma habia tenido hasta entonces bien malos príncipes; pero todos á lo menos tenian alguna cosa romana, aunque no fuese mas que su esterior: Caracala vestia á lo legionario.» No obstante, los ojos no pueden ya engañarse: el nuevo rey de Roma es un príncipe oriental con su serrallo y su consejo de mugeres. Y en efecto, su madre Soemis tomó asiento en el senado. Por vez primera se hallaron en Roma las dos civilizaciones, la del Oriente y la del Occidente: pasmáronse de verse unidas, y maldijeron la causa de esta union forzada. No obstante, el nuevo emperador, sin inquietarse de que los bárbaros atacasen sus fronteras, solo se ocupó en sus placeres y en el cul-

UNIVERSIDAD DE HUELVA 2010

to de su dios. Sus costumbres eran corrompidas como las del Oriente; pero los historiadores latinos tal vez recargaron demasiado el cuadro. Mesa, abuela del príncipe que le habia elevado al poder, conociendo que sus vicios y costumbres orientales le arrebatarian el trono, que queria conservar al menos en su familia, le persuadió que adoptase á su primo Alejandro, cuyas costumbres eran mas á la romana. Celoso Elagabal del prestigio que adquiria su colega, quiso degradarle del título de César; pero una sedicion que estalló le quitó el trono con la vida. Su cuerpo y el de su madre Soemis fueron arrastrados por el populacho por las calles de Roma, y arrojados al Tiber.

8. Alejandro Severo (222-235).—Cuando Alejandro fue proclamado por los pretorianos solo tenia catorce años, sin embargo de lo cual el senado le confirió en un solo dia todos los títulos y todo el poder de la dignidad imperial. El nuevo príncipe era demasiado jóven para administrar por sí mismo el imperio. «Roma, dice Herodiano, fue gobernada entonces por mugeres: Mamea, madre del emperador, no fue á sentarse como Soemis al lado de los cónsules en el senado; pero llamó á palacio á diez y seis antiguos senadores para que la ilustraran con sus consejos. Entre ellos estaba Ulpiano, uno de los mas célebres jurisconsultos de la antigua Roma.» Bajo este gobierno de mugeres y legistas, el imperio pasó tranquilamente trece años sin tumultos interiores ni guerras estrangeras. Ulpiano hacia leyes, y la justicia se administraba en todas partes con integridad; pero los magistrados no eran ni bastante fuertes ni bastante activos para hacer sentir el peso de la ley á los culpables. Asi este gobierno no pudo suplir su debilidad. Severo, animado de un vivo sentimiento religioso y dotado de virtudes suaves y de un sentimiento profundo por la justicia, no tuvo sin embargo un solo dia el carácter de rey. Los soldados descontentos le echaron en cara mas de una vez su pusilaminidad. La guerra de Persia y de Germania les dió ocasion de desembarazarse de un emperador que les desagradaba. Alejandro murió como habia vivido, con debilidad, y acusando á su madre de su desgraciada suerte.

§. X. **Usurpaciones militares.**—1. Maximino (235-238).—Los soldados, despues de haberse desembarazado por la violencia del emperador y de su madre, proclamaron por su sucesor á Maximino. Era este un tracio que, salido de las últimas filas de la milicia, habia subido á los grados mas elevados. Era un gigante de cerca de ocho pies, con una fuerza prodigiosa, que de un puñetazo rompia la quijada de un caballo; que comia cuarenta libras de carne diarias; bebia veinte y cinco medidas de vino, y á quien los braceletes de su muger le servian de anillos. Este hombre, oriundo de los alanos y godos, era un verdadero bárbaro. Sin embargo, fue reconocido por el resto del ejército, y el mismo senado ratificó su eleccion. Maximino se disponia á entrar en Germania, cuando la rebelion estalló por todas partes. La

UNIVERSIDAD DE HUELVA 2010

conspiracion de Magno costó la vida á cuatro mil de sus cómplices, y desconfiando de la nobleza, hizo caer bajo el hacha del verdugo las mas ilustres cabezas. Las armas de Maximino fueron dichosas, porque este bárbaro sabia por lo menos hacer la guerra. Empero las rapiñas de sus generales en Africa sublevaron esta comarca, que ofreció la corona á Gordiano, viejo de ochenta años, que asoció al trono á su hijo Gordiano II. El senado ratificó esta eleccion, declarando á Maximino y á su hijo enemigos públicos. No obstante, sus generales sometieron de nuevo el Africa, y él se dispuso á presentarse en Italia. El senado, sabiendo los desastres de Africa, se reunió en el templo de la Concordia, y nombró emperadores á Máximo Pupieno y á Claudio Balbino, asociando el imperio para complacer á las guardias pretorianas al nieto del viejo Gordiano, muerto en Africa, bajo el nombre de Gordiano III. Los nuevos emperadores llamaron á las armas todas las provincias del imperio y la juventud italiana. Maximino, detenido delante de Aguilea, pereció á manos de los propios soldados que le habian elevado. La cabeza de Maximino y la de su hijo, llevadas á Roma en dos picas, produjeron un entusiasmo universal.

2. Máximo Pupieno y Claudio Balbino (238).—Estos dos hombres, revestidos de la púrpura por el poder senatorial, parecian prometer á este antiguo cuerpo una nueva era de dominacion. Pero su autoridad duró poco: las guardias pretorianas, celosos de su poder, ponetraron á viva fuerza en el palacio de los dos emperadores y los asesinaron.

3. Gordiano III (238-244).—Este fue proclamado emperador por los pretorianos despues del asesinato de sus dos predecesores. Todo el imperio le reconoció con entusiasmo: sus felices cualidades y sus virtudes le hacian querido de los hombres de bien; el brillo de su nacimiento le daba consideracion en el senado, y el ejército, que le habia tomado bajo su tutela desde su infancia, le conservaba un sincero afecto. Gordiano contrajo matrimonio con la hija de Misiteo, su profesor de elocuencia, á quien elevó al cargo de primer ministro, y cuyos consejos fueron muy útiles al jóven príncipe. Gordiani hizo la guerra á los persas; pero la muerte de Misiteo le privó de un ministro hábil y prudente. Su sucesor Felipe, oriundo de la Arabia, y que habia sido ladron en su juventud, supo por medio de sus amaños ganarse los soldados, que asesinaron á Gordiano y proclamaron emperador á su nuevo ministro.

4. Felipe (244-249).—El senado ratificó la eleccion de Felipe, que concluyó la paz con los persas, cediéndoles la Mesopotamia, y regresó á Roma, donde procuró atraerse la amistad del pueblo por su dulzura y liberalidades. Nuevas sediciones estallaron en Oriente. Decio, enviado por Felipe para restablecer la disciplina en aquellas legiones, fue proclamado por ellas emperador. Felipe reunió sus fuerzas y se trasladó á Verona, donde una batalla sangrienta le quitó el trono con la vida.

UNIVERSIDAD DE HUELVA 2010

5. Decio (249-251).—Era natural de Panonia, valiente y honrado. Su eleccion fue recibida con entusiasmo por el senado y las provincias. Durante los primeros meses de su reinado se ocupó especialmente de los cuidados de la administracion interior; pero las incursiones de los bárbaros le llamaron á las orillas del Danubio. Las águilas romanas atravesaron victoriosas este rio; pero al fin el emperador y su ejército, despues de hacer prodigios de valor, perecen en una laguna y por las flechas de los bárbaros.

6. Galo (251-253).—El senado nombra por emperador á Hostiliano, hijo de Decio, que era todavía un niño, eligiendo por su tutor á Galo.—Este compra la paz, y consiente en pagar un tributo anual á los bárbaros. La muerte del jóven príncipe deja sobre el trono á su tutor, que es arrojado de él por Emiliano, gobernador de Mesia, que despues de vencer á los godos es proclamado emperador por el éjercito. No obstante, Valeriano, que venia de las Galias al socorro de Galo, es proclamado unánimemente emperador por las legiones. Las de Emiliano le asesinaron, y pasaron á las filas de su nuevo competidor.

7. Valeriano (253-259).—Su carácter, su talento y sus virtudes le hacian digno del imperio. El senado y el pueblo confirmaron por aclamacion su eleccion. Tenia entonces sesenta años, y habia perdido mucha parte de su antigua energía. No obstante, su posicion era crítica y el momento de obrar decisivo. El norte y el este del imperio estaban en guerra, y los bárbaros sitiaban todas sus fronteras. Los francos inundaban la España y las Galias, y los alemanes penetraban hasta Ravena. Estos se retiraron con un botin inmenso, y este suceso se celebró en Roma como una victoria; tanto se habian cambiado los tiempos. Valeriano, dejando á sus generales la defensa del Rhin y del Danubio, marchó á la defensa del Eufrates, encontró al monarca persa cerca de Edeso, y fue vencido y hecho prisionero. Despues de esta victoria, Sapor saquea impunemente la Siria, paseando á Valeriano cargado de cadenas por todos los pueblos y poniendo sus pies sobre sus espaldas para montar á caballo. Valeriano murió de dolor. Desollado, su piel llena de paja fue colocada como un trofeo en el primer templo de la Persia.

8. Galiano (259-268).—«Valeriano habia asociado á su hijo Lucinio Galiano al imperio.—Este jóven afeminado, que soportaba con impaciencia la tutela severa de su padre, recibió con una secreta alegría y con una indiferencia pública la noticia de su muerte. Es difícil formarse idea del carácter de este príncipe, que tomaba con gran facilidad todas las formas: era un hábil orador, un poeta elegante y un escelente cocinero; pero tenia pocas virtudes de emperador. Todo lo miraba con indiferencia: invasiones, derrotas, tumultos, que de todo abundó en su reinado. Bajo tan débil brazo no es de estrañar se elevasen en todas las provincias una multitud de usurpadores. Hubo simultáneamente diez y nueve pretendientes á la corona: Ciriado, Macriano, Balista, Odenat y Zenovia, en el este; Póstumo, Lo-

UNIVERSIDAD DE HUELVA 2010

liano, Tétrico, Mario, Victorino y su madre Victoria, en la Galia; Ingeno, Regaliano y Aureolo, en Iliria; Saturnino, en el Ponto; Treveliano, en Isauria; Pison en Tesalía; Valente, en Acaya; Emiliano en Egipto, y Celso, en Africa. Casi todos estos pretendientes eran antiguos oficiales del ejército de Valeriano, que desdeñaban servir la lujuriosa indolencia de su hijo. Este hecho nos demuestra un singular desarreglo del poder y una disolucion próxima del imperio. En este caos espantoso cada uno tira de su lado; las tropas, que solo tienen fuerza en sí mismas, no saben qué hacer, y hacen y deshacen gefes de la noche á la mañana.» Jamás se viera el imperio tan próximo á su disolucion. Los bárbaros complican la situacion, porque los persas en Oriente, y los germanos en Occidente, pasan victoriosamente las fronteras. Sin embargo, el imperio escapó á esta crísis. Los usurpadores desaparecen, y los bárbaros retroceden.—En medio de estas revoluciones, Roma, la Italia y el senado habian permanecido fieles á la causa de Galiano. No obstante, este confirió el título de Augusto á Odenat, que le fue siempre afecto. Odenat era un árabe que acampaba en los desiertos con sus árabes, é inflamando el valor de los habitantes de Palmira, obligó al rey de Persia á traspasar el Eufrates. A su muerte dejó el trono á Zenovia.—Entre los emperadores nombrados por las tropas, Aureolo pasó los Alpes y se apoderó de Milan. Galiano desplegó entonces una energía poco comun en él. Salió al encuentro á su contrario, le presentó la batalla al otro lado del Po, y obtuvo una victoria completa (268). Aureolo se vió forzado á encerrarse en Milan, á donde vino á sitiarle Galiano. Una falsa alarma obligó á este á salir de su tienda de noche, y el puñal asesino le quitó la vida. Al morir nombró por su sucesor á Claudio, que mandaba un ejército cerca de Pavía. El ejército confirmó la eleccion.

§. XI. **Despotismo militar.**—1. Claudio II (268-270).—Las orillas del Danubio habian visto los primeros años del nuevo emperador. Claudio era un valiente soldado y un escelente capitan; hombre de temple fuerte, cual le requerian las circunstancias. Aureolo pagó con la muerte su ambicion. El primer cuidado de Claudio despues de la muerte de su rival fue el restablecimiento de la disciplina. Poner un término á la insubordinacion de las legiones era la primera necesidad del imperio, que solo asi podia salvarse de la invasion de los godos, que penetrando en la Macedonia sitiaban ya á Tesalónica. Claudio se puso en marcha, y los bárbaros levantaron el sitio para salirle al encuentro. La victoria coronó sus esfuerzos: este inmenso ejército de bárbaros, rechazado hasta las rocas del monte Hemus, pereció casi todo del hambre y de la peste. Pero esta plaga arrebató á Claudio á los dos años de su reinado. Al morir eligió por sucesor á Aureliano, uno de sus mas hábiles generales.

2. Aureliano (270-275).—Aureliano era hijo de un paisano que habia pasado sucesivamente por todos los grados de la milicia. Valeriano le habia

UNIVERSIDAD DE HUELVA 2010

hecho senador y dádole su hija en matrimono.—El nuevo emperador continuó manteniendo la disciplina en el ejército. Este príncipe tuvo que combatir á todos los enemigos del imperio. Venció á los godos en varios encuentros. Una batalla y varias escaramuzas hicieron retroceder á los alemanes, que invadieron la Italia desde los Alpes á los Apeninos. Aureliano, temiendo ya por la seguridad de Roma, hizo fortificar esta ciudad. Tétrico se mantenia aun en las Galias: Aureliano sometió esta comarca, forzando á su adversario á entregarse.—«Todo cedia á las armas romanas en Occidente. En el Oriente se habia levantado un poder temible, Palmira.» Zenovia, viuda de Odenat, ocupaba el trono de este nuevo estado. Zenovia era una muger hermosa como Cleopatra, pero casta y guerrera. Desde muy jóven habia acompañado á su esposo á los campamentos, y seguídole á la caza. Sabia el sirio, el egipcio, el árabe y el griego. Apasionada por las artes, llamó á su corte al célebre filósofo Longino: el amor que este la inspiró por la lengua griega y por las obras maestras de Homero y Platon la alejaron de sus valientes hijos del desierto, de sus invencibles árabes, y esto causó su pérdida. Zenovia queria hacer de Palmira la capital del mundo, y oponerla á Roma.—Esta reina embelleció esta ciudad con admirables monumentos. «Palmira se elevaba como una isla en un océano de arena: todas las carabanas se detenian bajo las frescas palmeras de Tadmor, y sus mercaderes guerreros descansaban bajo de las columnatas de sus ricos monumentos.» Zenovia, sacudiendo la tutela del pueblo romano, sometió el Egipto. Aureliano marchó contra ella, se apoderó por traicion de Antioquía, y dió á Zenovia una batalla cerca de esta ciudad: las armas romanas fueron victoriosas. Zenovia, vencida segunda vez cerca de Emeso, se vió reducida á encerrarse en Palmira. Aureliano la siguió y sitió esta nueva capital del Oriente, enviando á Probo á someter el Egipto. Palmira se defendió con un poder heroico; pero tuvo que ceder á la fortuna de Aureliano. Cuando este se disponia á conducir á Roma sus águilas victoriosas, supo que Palmira habia de nuevo alzado el estandarte de la rebelion. Aureliano irritado destruyó esta ciudad, sobre cuyos miserables restos soñó Volney: Asi pereció esta hermosa reina del Oriente.

Aureliano volvió á Roma cargado de laureles. Su triunfo fue magnífico: Tétrico iba cargado de cadenas; Zenovia, llena de diamantes, marchaba sola delante del carro del triunfador con una cadena de oro al cuello que llevaba cogida un esclavo.—La serie de victorias de Aureliano habian admirado á Roma, y aun esta vez pudo considerarse la reina del mundo.—Aureliano dió á Zenovia una ciudad cerca del Tibur, y Tétrico recobró sus bienes y dignidades. Una conspiracion se formó contra Aureliano, que irritado hizo perecer casi toda la nobleza romana.—No obstante, fue asesinado por uno de sus secretarios. Asi pereció Aureliano despues de un reinado de cuarenta años.

UNIVERSIDAD DE HUELVA 2010

Por gloriosas que sean las épocas de Claudio y Aureliano, estos príncipes no representaban mas que la fuerza. Su época fue la del despotismo militar ordenado.

3. Tácito (275–276).—Despues del vigoroso reinado de Aureliano, de este príncipe, mas necesario que bueno, como lo dice el historiador Vopisens, ocupó el trono un viejo de setenta y cinco años. El ejército no se habia manchado con el asesinato de Aureliano, y temiendo que la eleccion del nuevo emperador recayese sobre alguno de sus asesinos, envió un mensaje al senado para que hiciese la eleccion. El senado, despues de un interregno de seis meses, concedió la púrpura al viejo Claudio Tácito, que fue en seguida reconocido por el pueblo y el ejército. El nuevo emperador era un patricio, un senador, y la antigua aristocracia republicana creia recobrar con él su antiguo poderío y poner coto al despotismo militar y á la omnipotencia de los emperadores. Desgraciadamente este reinado, desde el cual el senado habia esperado contar una nueva era, fue de corta duracion. Tácito al subir al poder se vió obligado á marchar al Asia á ponerse á la cabeza del ejército: los scitas ó los godos procedentes de las Palus-Meotides se habian adelantado á saquear la Cilicia. Tácito con su hermano Florian los rechazó; pero al regresar á Europa fue asesinado por algunos descontentos. Tácito solo habia reinado seis meses. Las legiones de la Siria, de la Fenicia y del Egipto proclamaron por emperador á Probo, y el ejército espedicionario contra los godos proclamó á Florian. Ambos competidores marcharon uno contra el otro. Algunos soldados mataron á Florian, y Probo quedó señor del imperio.

4. Aurelio Probo (276–282).—Probo era un guerrero que habia pasado su vida en los campamentos. El senado le reconoció por sucesor legítimo de Tácito. Durante los seis años de su reinado jamás desmintió su rígida disciplina militar y su dureza, aunque hermanada con la justicia. Nadie mas frugal ni mas sencillo en su esterior. Los soldados, viéndole participar de todos sus peligros y fatigas, amaban y respetaban á un hombre que les daba el ejemplo de las virtudes que les exigia. Probo no ignoraba tampoco las virtudes de la paz; y son buen testigo de ello las ciudades que estableció y las viñas que hizo plantar á sus legiones por casi toda la Europa. Probo durante su reinado tuvo que luchar por todas partes. Los germanos pasaban el Rhin. Dos generales romanos, Próculo y Bonoso, se declaraban independientes en la Galia. Saturnino hacia lo mismo en Alejandría. Probo marchó á la Galia y envió tropas á Egipto, que vencieron á Saturnino.—Dirigióse en seguida contra los germanos, á quienes venció en una porcion de encuentros, obligándoles á pasar el Rhin, tras del cual les siguió y derrotó de nuevo. Nueve de sus reyes ó gefes pidieron la paz, y se sometieron á las condiciones que les impuso. Restablecida asi la calma en el Occidente, se dirigió hácia el Oriente, donde le llamaban los tumultos que en diversos puntos estallaran. A su paso restableció el órden y la seguridad en todas partes. En

UNIVERSIDAD DE HUELVA 2010

Roma esterminó á los gladiadores; en Iliria rechazó las hordas de los sármatas y los getas. Llegado al Asia, purgó las montañas de la Isauria de los bandidos que las infestaban. Pasando de allí al Africa, reconquistó las ciudades de Ptolemais y de Coptos, y domó á los habitantes de los desiertos entre Tebas y Meroé.—La noticia de estas victorias intimidó al rey de los partos, que entre embajadores á Probo á pedir la paz. El emperador se hallaba sentado en la yerba en medio de sus soldados comiendo guisantes. «*Si vuestro rey, les dijo, no da una entera satisfaccion á los romanos, sus campiñas estarán bien pronto tan desnudas como mi cabeza,*» y les mostraba su cabeza calva.—Hecha la paz con los partos, Probo regresó á Roma despues de haber recorrido y libertado casi todas las fronteras del imperio. En su triunfo dió al pueblo magníficos juegos, trasformando el Circo en una vasta selva, donde cada uno venia á cazar animales de toda especie. Algun tiempo despues de su triunfo pasó á las Galias, y sometió á Bonoso y Próculo. Finalmente, despues de cinco años de guerras continuas, el imperio gozaba de un momento de paz. Entonces fue cuando Probo dijo aquellas palabras que le costaron tan caras: «*Pronto, si los dioses me conceden vida, el imperio no necesitará soldados.*» Estas palabras asustaron á las legiones, cuyos soldados comenzaban ya á impacientarse del yugo de un amo tan severo. Descontento de los partos, se puso en marcha contra ellos. Al pasar por Sirmium, su patria, quiso disecar una laguna. Probo inspeccionaba los trabajos desde lo alto de una torre. Los descontentos le sitiaron y mataron en ella. No obstante, sus tropas al dia siguiente erigieron un magnífico sepulcro y grabaron sobre su marmol esta inscripcion: «*Aquí yace Probo, el mejor de los emperadores, el vencedor de los tiranos y de todas las naciones bárbaras.*»

5. Aurelio Caro (282-283).—El ejército nombró á Caro, prefecto del Pretorio, por su sucesor. El nuevo príncipe batió á los godos, y despues de haber nombrado Césares á sus dos hijos Carino y Numerino, dejó el primero en Occidente y marchó con el segundo contra los partos, á quienes batió varias veces, muriendo segun se cree herido de un rayo á las orillas del Tigris.

Carino y Numerino (283-284).—Estos dos hombres apenas reinaron. Arrio asesinó á Numerino en la litera que le conducia enfermo de Oriente. Los soldados nombraron por emperador á Valerio Diocles, entonces gefe de los oficiales de palacio, y que al subir al trono cambió su nombre en el de Diocleciano.

§. XII. **Diocleciano (284-305).**—1. «Diocleciano terminó el poder de las legiones: el despotismo militar fue destruido por su administracion civil. Diocleciano fue el último emperador elegido por los soldados; pero al reinado de estos va á suceder el de los eunucos.—Diocleciano era natural de Dalmacia. Algunos pretenden que ha sido esclavo y luego liberto de un senador; otros le creen hijo de un escribano de Dioclea. Cuando servia aun

UNIVERSIDAD DE HUELVA 2010

en las últimas filas del ejército, una druidesa le predijo en las Galias que sería emperador cuando matase un jabalí. Desde entonces aprovechaba todas las ocasiones de matar estos animales; pero la prediccion no se cumplia; y al ver á Aureliano, Tácito, Probo, etc. ocupar alternativamente el trono, decia á su amigo Maximiano: «*Yo mato continuamente jabalíes y otros se los comen.*» Por fin sus esperanzas se realizaron. El mismo dia que fue proclamado por las legiones, despues de haber jurado no tener parte en el asesinato de Numerino, hirió con su propia mano á presencia de los soldados á su asesino Aper. «Por fin, dijo, he muerto el jabalí fatal,» aludiendo al nombre del asesino, que en latin significa *jabalí*.—Diocleciano luchó aun un año con Carino, que Caro dejara en Occidente, y que al fin mataron algunos oficiales cuyas esposas habia ultrajado, despues de la última batalla dada cerca de Margus. Se ignora qué hizo Diocleciano durante los seis meses que dirigió solo las riendas del estado. Viendo la imposibilidad de gobernar solo en el estado de disolucion social tan vasto imperio, adoptó el sistema de dividir el poder para mejor conservarle. Asi se asoció primero uno, luego dos, y despues hasta cuatro emperadores. Esta medida era de temer atrajese como consecuencia la desmembracion del imperio. Diocleciano, ademas del acierto en la eleccion de sus colegas, obvió á este inconveniente por la organizacion que dió al poder administrativo. Estep oder habia estado hasta entonces casi enteramente confundido con el militar. Diocleciano le creó y organizó, fundándole en una gerarquía que, abrazando con sus ramificaciones todas las provincias, las reunia como un solo todo; y á fin de hacer ver que el imperio permanecia unido bajo sus cuatro señores, dispuso que los edictos publicados por cada uno de ellos tuviesen fuerza de ley para todo el imperio. Con estas medidas Diocleciano consiguió mantener una admirable unidad entre tantos elementos de desórden, y los veinte años de su reinado fueron una de las épocas mas gloriosas del imperio romano. Diocleciano se asoció al imperio el 1.° de abril de 286, bajo el título de César, á su amigo Valerio Maximiano, á quien dió el sobrenombre de Hercúleo. Maximiano habia nacido en Panonia, y habia sido íntimo amigo del emperador, cuya voluntad acatara siempre y siguió acatando despues de su elevacion. Diocleciano le confió el cuidado de las provincias occidentales, reservándose para sí el Oriente. Maximiano apaciguó las Galias, y rechazó hasta sus selvas las naciones germánicas que atacaron el imperio en los dos años siguientes á su elevacion.—Diocleciano por su parte, aunque ocupado mas particularmente en las reformas legislativas, obligó á los persas á devolverle la Mesopotamia (286). Atacó á los germanos por la Grecia, y batió á los sármatas y sarracenos (289).—Vencedores asi los dos emperadores cada uno por su parte, bajaron á Italia y se reunieron en Milan (290), donde fueron recibidos como en triunfo, regresando luego á sus respectivas provincias. Entonces hubo algunos momentos de calma en todo el imperio; pero

UNIVERSIDAD DE HUELVA 2010

la guerra se reprodujo bien pronto por todos sus ángulos. Diocleciano se vió forzado á multiplicar sus gefes para proporcionarse defensores leales. Dió á Maximiano el título de augusto que solo se reservara para sí, y creó dos césares, que fueron Maximiano Galerio y Valerio Constancio, apellidado Cloro á causa de su palidez (292). Galerio, natural de Iliria, era hijo de un paisano, y habia sido pastor en su infancia: era cruel, y no tenia otro mérito que ser un hábil guerrero. Constancio Cloro era de un nacimiento mas ilustre, y de un carácter dulce y clemente, aunque valiente guerrero. Su desinterés le hizo merecer el sobrenombre de *Pauper* (pobre).—Hecha esta eleccion, Diocleciano distribuyó las provincias del imperio entre sus colegas. Retuvo para sí las provincias del Asia y del Egipto. Dió á Galerio la Grecia, la Macedonia, la Tracia y la Iliria. Maximiano obtuvo la Italia, el Africa y las islas intermedias; y finalmente, Constancio Cloro las provincias occidentales, esto es, la Bretaña, la Galia, la España y la Mauritania Tingitana. Para unir mas los dos césares á sus intereses y á los del imperio les hizo repudiar sus esposas, y dió á Galerio su hija Valeria, y á Constancio Cloro, Teodora, hija de su amigo Maximiano. Los cuatro emperadores pasaron diez años (292-303) en combatir á los bárbaros y en reprimir las revoluciones intestinas. El triunfo coronó sus esfuerzos, y despues de una serie de combates siempre gloriosos, gozaron por fin de la paz.—El autor de esta prosperidad era Diocleciano, que habia sabido conservar tan bien la union de los emperadores confundiendo todas sus voluntades en la suya sola. A decir verdad, no habia entonces mas que un solo emperador, auxiliado de tres hombres poderosos que eran enteramente suyos. Asi él fue el único autor de las leyes que aparecieron en su reinado, pues sus colegas no tenian ni tiempo ni deseo de hacerlas. Pero Diocleciano, político y guerrero, conducia por todas partes sus armas victoriosas, creando al propio tiempo y organizando toda una administracion nueva.—Por una rara casualidad Diocleciano reunia á esta actividad creadora un escesivo gusto por las costumbres orientales. No gustaba de Roma ni de su pueblo. Su genio, algo déspota, le hacia preferible la molicie de las ciudades asiáticas. Asi le vemos siempre preferir el Oriente en la division de su imperio y entrar en Roma solo dos veces en el trascurso de su reinado. Su habitual morada era la ciudad de Nicomedia, que adornó con magníficos edificios, adoptando en gran parte el trage y ceremonial de los antiguos monarcas persas. El oro, la seda y la pedrería adornaron su toga de púrpura, que hasta entonces habia sido el único distintivo de los emperadores.— Los historiadores sagrados aseguran que Diocleciano, á instancias de Galerio, publicó el edicto que produjo la persecucion contra los cristianos, que duró ocho años, hasta la muerte de aquel. En el mismo año que comenzó esta persecucion Diocleciano triunfó en Roma con su colega Maximiano por todas las victorias que habian ganado durante su reinado por sí mismos ó por sus Césares. Despues de su triunfo volvió á

UNIVERSIDAD DE HUELVA 2010

Nicomedia, donde fue atacado de una enfermedad lenta que le debilitaba poco á poco. — Galerio se trasladó á Nicomedia, y persuadió á Diocleciano á abdicar en él el título de augusto, y que á su vez persuadiera á su amigo Maximiano á que hiciese lo mismo en favor de Constancio. Se ignora si Galerio unió á la persuasion la violencia. De todos modos Diocleciano cedió y persuadió á su amigo Maximiano á que cediese. El 1.° de mayo de 305 Diocleciano hizo su formal abdicacion. Galerio recibió en las llanuras de Nicomedia el título de augusto que le cedió Diocleciano. Maximiano hizo lo mismo en Milan con Constancio. Severo, soldado sin mérito, y Maximino, grosero paisano, recibieron la dignidad de Césares.

Diocleciano despues de su abdicacion se retiró á Solene, y se ocupó en cultivar su jardin. Cuando Maximiano le escribió mas tarde para empeñarle á recobrar el imperio, le respondió: «*Si tú vieses mis hermosas legumbres no me hablarias de imperio.*» Diocleciano fue por mucho tiempo honrado en su retiro por los príncipes que reinaron despues de él, y le consultaban algunas veces en los negocios arduos. Asi vivió ocho años; pero sus últimos dias fueron tristes, pues tuvo la desgracia de ver á su muger y á su hija perecer por órden de un bárbaro. Sucumbió al peso de tantos males, y murió de disgusto y enfermadad á la edad de sesenta y ocho años, aunque algunos dicen se envenenó (313).

§. XIII. **Revoluciones que se siguieron á la abdicacion de Diocleciano hasta el restablecimiento de la unidad del imperio.** — 1. Despues de la abdicacion de Diocleciano, el imperio se vió agitado durante cerca de veinte años por revoluciones y guerras civiles, y no recobró la paz sino con su unidad bajo Constantino. Afortunadamente en todo este tiempo los bárbaros permanecieron tranquilos. — «En efecto, la balanza del poder establecida por Diocleciano no podia subsistir largo tiempo despues de él: la division de la autoridad imperial entre dos augustos y cuatro césares es una transicion por la cual el despotismo militar de los diversos usurpadores, cuya historia acabamos de ver, pasó al despotismo monárquico de Constantino y sus sucesores.» — «Luego que Diocleciano y Maximiniano se despojaron de la púrpura imperial, los dos césares, Constancio y Galerio, se revistieron de ella.» — Constancio continuó administrando hajo su nuevo título de augusto sus antiguas provincias de la Galia, España y Bretaña. Durante su administracion tuvo el arte de hacerse amar de sus soldados y de sus súbditos. — Galerio conservó sus provimcias orientales. Su union con los nuevos Césares, Maximino y Severo, le hacian dueño de las tres cuartas partes del imperio. — Constantino, hijo de Constancio, se hallaba al servicio de Galerio, que le detenia políticamente á su lado temiendo su carácter activo y emprendedor. — No obstante, la noticia del mal estado de la salud de su padre Constancio le hizo dejar el ejército de Galerio y partir para Bolonia, llegando á esta ciudad en el momento que Constancio se embarcaba para Bretaña. Esta

UNIVERSIDAD DE HUELVA 2010

espedicion y una victoria contra los calcedonios fueron las últimas hazañas de Constancio, que murió en York el año 306.—Las tropas proclamaron á su hijo augusto. Galerio reconoció á Constantino solo como césar, dando el título de augusto á su favorito Severo.—Algun tiempo despues una sedicion que estalló en Roma, resentida por el abandono en que la tenian los emperadores, dió la púrpura á Maguencio, hijo de Maximiano.—Este, que habia vuelto á entrar á su pesar en la clase de un simple particular, vino á dirigir á su hijo en su nueva carrera.—Severo, que vino á atacar á los nuevos amos que se habia dado Roma, fue vencido y forzado á darse muerte.—Maximiano contrajo alianza con Constantino, dándole su hija Fausta en matrimonio. A pesar de este enlace, Constantino solo se mantuvo neutral, dejando que sus rivales se destruyesen mutuamente.—Galerio elevó á Licinio al rango de augusto en reemplazo de Severo.—Maximino, que gobernaba la Siria y el Egipto, tomó tambien el título de augusto; y el imperio romano se vió gobernado á la vez por seis gefes en mala inteligencia. El primero que perdió su título fue Maximiano. Digustado de su hijo, partió para Iliria, de donde fue arrojado por Galerio. Entonces buscó un refugio al lado de su yerno Constantino. Este se hallaba á las orillas del Rhin. El falso rumor de su muerte favoreció á Maximiano para declararse emperador en las Galias. Constantino corrió á la defensa de sus estados, y obligó á Maximiano á suicidarse (110).—Los últimos años de Galerio no fueron mas felices: una enfermedad cruel, que le llenó de úlceras, le quitó la vida en Sardica (311).—Maximino y Licinio se repartieron sus despojos: el primero obtuvo sus provincias de Asia y el segundo las de Europa.—De los cuatro emperadores que entonces quedaron sobre el trono, el primero que le perdió fue Maguencio. Este príncipe, á quien el pueblo y el senado elevaron á la suprema dignidad, se condujo en Roma como un verdadero tirano. Constantino libertó á Italia de este monstruo. Maguencio, irritado por la muerte de su padre, quiso tomar satisfaccion. Constantino corrió á la Italia con singular audacia, y batió cerca de Turin el primer ejército de Maguencio: una segunda accion cerca de Verona fue tambien funesta para este; y finalmente, una tercer accion le quitó toda esperanza. Maguencio fugitivo se ahogó en el Tiber (312).—Constantino entró en la capital del imperio en medio de las aclamaciones del pueblo y del senado, que le confirió por un decreto el primer rango entre los augustos. Constantino abolió el cuerpo de los pretorianos, y Roma se vió libre de estos soldados turbulentos y sediciosos, que por tanto tiempo turbaran su reposo.—Licinio, aliado secreto de Constantino, atacó á Maximino, que huyó cobardemente á Nicomedia, donde, pálido y temblando, se despojó de todos los ornamentos imperiales (313). Licinio y Constantino estrecharon su alianza con un matrimonio. Constantino dió su hermana á Licinio. Pero este, favoreciendo una conspiracion contra el primero, le presentó un pretesto plausible para un rompimiento. Constantino, jóven activo y ambicioso, penetró con un ejército en las

UNIVERSIDAD DE HUELVA 2010

provincias de Licinio. Este se vió obligado á cederle siete provincias, y á contentarse con el Oriente y la Tracia.—No obstante, Constantino no podia ya detenerse en la carrera que le conducia á hacerse dueño absoluto del imperio.—Asi ocho años despues, y aprovechando el mal humor que sin duda conducia á Licinio á atacarle, tomó la ofensiva, y persiguiéndole sin descanso le relegó á Tesálonica, donde murió. Constantino, que segun se dice habia abrazado públicamente el cristianismo en 313, despues de una serie de prodigios, se halló señor único del imperio en 323.

§. XIV. **Constantino.**—1. Este nuevo señor del mundo terminó la obra que comenzara Diocleciano, sustituyendo al despotismo militar el despotismo de la corte. Constantino, sentando consigo al cristianismo en el trono imperial, consagró y sancionó la organizacion que la iglesia le habia dado. Asi el poder temporal y el espiritual tuvo una gerarquía regular. Sobre esta doble base cimentó Constantino su gobierno despótico.—«El primer resultado de la conversion de Constantino fue, asi que se halló dueño del imperio, la fundacion de una nueva capital. Una corte cristiana se hallaria mal en la Roma pagana, que creia aun en sus dioses. La necesidad de proteger las fronteras contra los godos y los persas indicó la posicion de Constantinopla.»—La corte cambió con la residencia del imperio, y los emperadores romanos desde Diocleciano se asemejan mas á los reyes de Oriente que á los austeros republicanos de que descendian.—Constantino, despues de su victoria sobre Licinio, tuvo solo que sostener algunas guerras contra los godos y los sármatas. Sin embargo, sus últimos años fueron desgraciados. Su hijo Crispo fue acusado por su madrastra Fausta de haber querido corromperla: Constantino hizo cortar la cabeza á su hijo, y envolvió en su desgracia gran número de cortesanos. Algun tiempo despues Fausta, convencida de adulterio, fue ahogada en un baño caliente por órden de su esposo (335). Finalmente, Constantino cuando se preparaba á atacar á los persas cayó enfermo en su castillo, próximo á Nicomedia; se hizo bautizar por Eucles, obispo arriano, y murió algunos dias despues á la edad de sesenta y tres años (337).

§. XV. **Situacion del imperio romano despues del establecimiento del despotismo monárquico fundado por Diocleciano y Constantino.**—1. Estos dos príncipes fundaron la base de un nuevo gobierno en una numerosa gerarquía. El emperador, que como una divinidad misteriosa permanecia encerrado en su palacio, cuyo acceso estaba guardado por numerosos servidores que estorbaban llegase á los oidos del monarca el menor ruido, la menor queja, y que si se presentaba alguna vez en público, era revestido de toda la pompa oriental, era el gefe supremo del estado, cuya voluntad era absoluta. Despues del príncipe venia la vasta gerarquía de que hablamos. Los domésticos de la corte, el gran camarero, bajo cuyas órdenes estaban los *comites*, generalmente eunucos, que gozaban de gran influencia; divi-

UNIVERSIDAD DE HUELVA 2010

dianse en cuatro clases: el ministro de lo interior; el de hacienda; el *cuestor*, ministro de justicia, órgano del emperador por lo que concernia á la legislacion; el ministro del tesoro de la corona; los dos comandantes de la casa militar, que tenian bajo sus órdenes siete cuerpos de tropas, que componian la guardia particular del emperador. Despues de estos siete ministros se hallaban las cuatro clases privilegiadas de los *ilustres*, los *respetables*, los *clarísimos* y los *honorables*. Estas cuatro clases formaban una especie de nobleza personal, que el emperador podia comunicar á su voluntad, confiriendo un título ó empleo de corte. Todos estos nobles, lo mismo que los sacerdotes, estaban exentos de contribuciones, esceptuando la del impuesto territorial, que pagaba el mismo emperador.—A la cabeza de las tropas estaba el general de la infantería y el de la caballería bajo las órdenes del general en gefe de toda la milicia: los oficiales que les estaban subordinados se llamaban *comites* y *duces*. Las legiones se redujeron á quinientos hombres cada una. Habia cuatro especies de tropas: los guardias de palacio, las legiones distribuidas en las ciudades mas opulentas del imperio, y los guarda-fronteras. Todos estaban exentos de impuestos; los soldados de las legiones de palacio esceptuaban hasta á sus padres y esposas. Por lo demas, estos soldados no eran mas que mercenarios que hacian la guerra por oficio y que eran reclutados entre los mas pobres y miserables. Asi en estas nuevas legiones no podia encontrarse ni virtud, ni patriotismo, ni valor, ni aun espíritu de cuerpo. Ademas, cada soldado llevaba sobre sí un sello de infamia que se le imprimia con un hierro en las manos ó en las piernas.—Para subvenir á los gastos ocasionados por estos cambios, era forzoso reorganizar las rentas y aumentar los impuestos: veamos en qué consistian estos: 1.° la *capitacion*, establecida por los reyes; 2.° el *censo*, determinado por la evaluacion de la fortuna de cada ciudadano; 3.° el *portorium*, derecho de puertas que se pagaba por las importaciones y esportaciones; 4.° el *decumæ* ó derecho de arriendo de los que poseian dominios del estado, y que consistia en el diezmo del trigo y en el quinto de los frutos que recolectaban; 5.° la *scriptura*, derecho que pagaban los que se servian de los pastos públicos. Augusto creó tambien un derecho sobre los legados y herencias. Los romanos dejaban subsistir los impuestos de cada uno de los paises conquistados, que ingresaban en el erario público. El título de ciudadano romano concedido últimamente á los habitantes de las provincias aumentó el gravámen que ya sufrian con el que le imponia su nuevo título, que ningun derecho les daba.—Constantino, ó quizá Diocleciano, reemplazó por una contribucion simple y directa todos los impuestos precedentes: esta contribucion se llamó *Indiccion*. Todo el territorio del estado, sin esceptuar el patrimonio del emperador, quedó sujeto al nuevo impuesto. Cada quince años se formaba un censo ó catastro, segun el cual se fijaba á cada ciudadano la cuota con que debia contribuir al servicio público. En la época de la indiccion

UNIVERSIDAD DE HUELVA 2010

una nube de inspectores se esparcia por las provincias á medir los campos, anotar su género de cultura y contar los hombres esclavos y rebaños. Los propietarios estaban obligados á declarar cuanto poseian y á firmar bajo juramento la verdad de su declaracion; la menor prevaricacion se castigaba como un crímen capital. Una parte del tributo se pagaba en moneda corriente y otra parte en especie. La enormidad de la imposicion concurria con otras causas á disminuir cada dia el número de los cortos propietarios y á acumular la propiedad. Asi los primeros venian al estado de colonos, que no era otro que una esclavitud moderada. El *aurum coronarium* y el *auri oblatio* acreció el número de impuestos. Eran estos donativos forzosos que hacian las ciudades en la época de la coronacion y en todos los grandes acontecimientos del imperio.—En un principio las contribuciones se arrendaban; y los arrendadores, llamados *publicanos* ó *mancipes*, se encargaban de percibirlas: modo duro y que produjo fatales resultados. Los emperadores sustituyeron á los arrendadores sus delegados, llamados *procuratores*, que obtuvieron gran preponderancia en las provincias. Constantino los sustituyó con veinte y nueve *perceptores*, que despues de firmada la indiccion la esponian públicamente en las principales ciudades durante los meses de julio y agosto.

Los perceptores exigian de cada ciudad el impuesto que les correspondia, que recibian de mano de los decuriones. Lactancio hace un cuadro sombrío del estado miserable á que se vió reducido el imperio de resultas de los progresos del impuesto, que atribuye á la necesidad de sostener el ejército y el lujo imperial. «Bien pronto, dice, el número de hombres asalariados sobrepujó de tal manera á los contribuyentes, que agotados los recursos de los colonos por la enormidad de los impuestos, las campiñas quedaron abandonadas y los campos cultivados se cambiaron en selvas.» El cuadro que hace Salviano del imperio romano en esta época, aunque menos exagerado que el de Lactancio, no es por eso menos triste y desconsolador: «No hay nadie para quien la prosperidad agena no sea un suplicio: los ciudadanos se proscribian unos á otros: las ciudades y las villas son la presa de una porcion de tiranuelos, jueces y publicanos. Los pobres se ven despojados; las viudas y los huérfanos oprimidos. Romanos, van á buscar entre los bárbaros una humanidad y un amparo que no hallan entre los romanos. Otros, reducidos á la desesperacion, se sublevan y viven de robos. Llámaseles ragodos, y acrimínaseles su desgracia: no obstante, ¿no son las proscriciones, las rapiñas, las concusiones de los magistrados, los que han sumido á estos desgraciados en semejante desórden? Los pequeños propietarios que no han huido se arrojan en los brazos de los ricos para ser socorridos entregándoles sus herencias. ¡Dichosos aquellos que pueden recobrar por arriendo los bienes que han cedido! Pero no los poseen mucho tiempo: de desgracia en desgracia, del estado de colono á que se han reducido voluntariamente, pasan bien pronto al de esclavos.» Asi el imperio romano ca-

UNIVERSIDAD DE HUELVA 2010

minaba inevitablemente á una completa disolucion. No es pues de admirar que opusiese tan débil resistencia á los bárbaros cuando penetraron por el Rhin y el Danubio. «Los bárbaros, dicen los escritores del cuarto y quinto siglos, hablando de los romanos, le son mas amigos que los agentes del fisco. Pásanse á sus enemigos para escapar al impuesto.... Solo hay un grito entre el pueblo romano: que se le deje vivir tranquilo con los bárbaros.» — «Sin embargo, es necesario ser justo hasta con la administracion imperial. Roma habia hallado el mundo dividido en mil naciones desconocidas, hostiles entre sí, y con su poderosa mano habia quitado á todos estos pueblos su nacionalidad para encerrarlos en las fronteras del mismo imperio. Luego detrás de las legiones vinieron los legistas y los pretores, que colocando su tribunal en todas las ciudades de los vencidos, les forzaron á venir á tartamudear la lengua latina y á invocar la ley romana para la defensa de sus intereses. Asi desde las orillas del Rhin hasta las del Eufrates, todo se halló nivelado por Roma. Hablóse su lengua, sufrióse el yugo de su ley, y tomáronse hasta sus costumbres. Una inmensa unidad sucedió á la infinidad variada del antiguo mundo. La vida pudo entonces circular rápidamente en todas las venas de este gran cuerpo; la vida, pero tambien la muerte.» — «Gracias á la conquista, los vencidos se elevaron poco á poco hasta la civilizacion de los vencedores; las costumbres se suavizaron, las ideas se estendieron: las provincias, hasta las mas apartadas, se cubrieron de carreteras y de monumentos; las artes de la Grecia recibieron derecho de ciudadanía en las ciudades en otro tiempo bárbaras: asi Autum fue apellidada la nueva Atenas. Finalmente, á favor de la universalidad de la lengua latina, el cristianismo, es decir, la religion de la civilizacion y de la moralidad, pudo estenderse de una estremidad á la otra del imperio. Aqui está el beneficio; aqui el inmenso resultado que solo puede hacer olvidar los males que arrastrara consigo la conquista.» «Pero los beneficios del despotismo, dice M. Guizot, son cortos, pues envenena los mismos manantiales que abre. Solo posee, por decirlo asi, un mérito de escepcion, una virtud de circunstancias; y luego que su historia ha pasado, todos los vicios de su naturaleza estallan y pesan por todas partes sobre la sociedad.»

§. XVI. **Historia del cristianismo.** — «Entre la Europa y el Asia, entre todos los antiguos imperios, entre el Egipto, la Siria y la Grecia, se halla un pais poco fértil cerrado por las montañas y los arenales del desierto. Alli vivia un pequeño pueblo, escogido por Dios, que mientras que el resto del mundo se entregaba á la idolatría y adoraba los falsos dioses, conservó pura y sin mancha en el fondo de su tabernáculo la idea de un dios único y moral.» Cuando los tiempos se cumplieron, del medio de este pequeño pueblo salió una luz que debia iluminar al mundo entero. Solo aquellos de cuyo centro habia salido quedaron deslumbrados y la desconocieron.» El *Cristo* nació en Belen en el año de Roma de 754. Llamáronle *Jesus*, que significa

UNIVERSIDAD DE HUELVA 2010

Salvador. Despues de haber predicado él mismo su nueva doctrina y los dogmas de la trinidad, de la encarnacion, de la redencion de las penas y recompensas eternas, murió en el Calvario de edad de treinta y tres años. Sus discípulos despues de su muerte llevaron la buena nueva (Evangelio) por todo el mundo (1). Desde esta época comienza la iglesia. Pobre y humilde en un principio, lucha por espacio de tres siglos con solo la fuerza de su moralidad contra todas las viejas doctrinas, contra todos los poderes de la tierra. Los diversos períodos del cristianismo durante estos tres siglos de sufrimiento estan marcados por las diversas persecuciones que sufrió. El diácono Esteban fue el primero que derramó su sangre por la nueva fe. En medio de estas calamidades, la religion del Cristo deja por todas partes las semillas de su benéfica influencia. Pedro, el gefe de los apóstoles, fundó la iglesia de Antioquía, y pasa luego á Roma, donde encuentra el martirio durante el reinado de Neron. Este príncipe imputó á los cristianos el incendio de Roma, y varios, atados en árboles y bañados con materias inflamables, iluminaron los jardines del emperador. La oposicion que la nueva creencia presentaba á algunas leyes civiles y políticas, fue uno de los mas poderosos motivos del encono con que los dominadores del imperio trataron al cristianismo. No obstante, el martirio de varios personajes de alto rango prueba los progresos de la fe divina en la época de Domiciano. Trajano hizo sufrir á los cristianos su tercera persecucion. Pero otros enemigos mas terribles salieron del seno de la sociedad cristiana: fueron estos los hereges. Los unos querian comprender, esplicar é interpretar el Evangelio; los otros predicaban otro nuevo. «Sin embargo, la iglesia se fortificaba cada dia, porque es de la naturaleza de la verdad el crecer bajo la persecucion y abrir las filas mismas de sus enemigos para hacerse partidarios.» Hácia mediados del segundo siglo la religion cristiana ocupaba ya una posicion distinguida en el imperio. Varios obispos solicitaron su libre predicacion; pero el cristianismo tenia dos terribles enemigos, en el populacho y en los presuntos sabios de la época. Asi, siempre que sucedia alguna calamidad, gritaban los primeros: «*A los leones los cristianos.*» — De esta manera el populacho aumentaba los mártires, mientras que los filósofos paganos atacaban la doctrina cristiana. Marco Aurelio, su gefe, autorizó la cuarta persecucion. Séptimo Severo, que queria establecer un despotismo absoluto, vió en los cristianos, que predicaban el dogma de la igualdad, unos enemigos políticos y religiosos. «El despotismo quiere que el silencio reine á su alrededor, y teme toda especie de reuniones y juntas públicas y secretas.» Las asociaciones cristianas le inspiraron temor, y dispuso su abolicion. Entonces estallaron nuevas esplosiones de furor contra los cristianos, y muchos obtuvieron la corona del martirio. No obstante, la iglesia salió de esta persecucion mas pura y mas fuerte que nunca.

(1) Véanse *Religion* y *Moral*, tomo I de esta obra.

UNIVERSIDAD DE HUELVA 2010

Siguiéronse veinte y cuatro años de una paz precaria, y hasta el reinado del estúpido Maximino no se renovó la persecucion.—No obstante, los mas serios enemigos del cristianismo fueron siempre los hereges, que se aumentaron mucho en el segundo y tercer siglo. Entre sus numerosas sectas, merece citarse la de los marcionitas, que admitian la coexistencia de dos principios, el uno bueno y el otro malo; y la fundada por Teodoro Bizancio, que atacó la divinidad del Cristo. «Asi las dos grandes heregías, el *maniqueismo* (doctrina de los dos principios), y el *arrianismo* (el Cristo no es mas que un hombre), tuvieron orígen á mediados del segundo siglo.» Decio, asustado de su posicion precaria y de los males del imperio, buscó el remedio en la rehabilitacion de la antigua religion romana, y promovió la mas sangrienta de las persecuciones. Todo el imperio fue testigo de los suplicios, é innumerables mártires prodigaron su sangre por el Crucificado. Muchos fueron á fundar en los desiertos una iglesia, que solo vivió de lágrimas, austeridades y santas meditaciones.—En los reinados de Galo y Valerio la iglesia se vió de nuevo atormentada por terribles desastres. Galiano dejó en paz á los cristianos; pero Aureliano rehabilitó los antiguos edictos. No obstante, vemos durante el reinado de este príncipe un concilio de obispos presidido por el mismo emperador. Finalmente, llegó la era de los mártires ó la persecucion de Diocleciano y Galerio, de que ya hemos hablado.— Esta persecucion fue la última prueba del cristianismo. Constantino, despues de la victoria de Magencio, se declaró cristiano; y el célebre edicto de Milan (313) aseguró á los fieles la libertad de conciencia. Desde este momento el cristianismo fue la religion del imperio; y en adelante solo tuvo que temer las heregías que nacieron en su seno. En el año 325 Constantino convocó en Nicea el primer concilio general de la iglesia, donde fue por fin redactado el código cristiano.

§. XVII. **Desde el fin del reinado de Constantino hasta la gran invasion de los bárbaros.**—1. «Constantino dos años antes de su muerte dividió el imperio entre sus tres hijos, Constantino II, Constancio y Constante. Sus dos sobrinos, Dalmacio y Annibaliano, recibieron, el uno el título de César, el otro una gran parte del Asia Menor con el título de rey.» Despues de la muerte del emperador, una faccion de los grandes escitó el ejército para trastornar el órden establecido; pero los soldados declararon que solo querian por señores á los hijos de Constantino. Los dos sobrinos de este fueron primero detenidos por Constancio, que luego les quitó la vida con otros varios que el furor soldadesco hizo sus víctimas. Despues de esta matanza, los tres hijos del difunto emperador se dividieron el imperio (11 de Setiembre de 337). Constantino II obtuvo la Galia, la España y la Inglaterra; Constancio, la Tracia y el Oriente; Constante, la Italia, el Africa y la Iliria occidental.—Constancio hizo la guerra por espacio de doce años á la Persia, firmando al cabo de este tiempo con su rey una tregua necesaria á

UNIVERSIDAD DE HUELVA 2010

ambos.—Constantino, descontento de su parte, habia querido obligar á Constante á que le cediese el Africa; pero batido por este, pereció él mismo al pasar los Alpes.—Constante reunió asi sus estados á los de su hermano; pero su orgullo é incapacidad animaron la rebelion de Maguencio, que proclamado Augusto, derrotó á Constante, que fue asesinado en un templo. La Iliria proclamó augusto á Vetranion, viejo general que la gobernaba, y cuya sencillez de costumbres le habia hecho amar de sus súbditos. Estos dos nuevos emperadores formaron una alianza. Tal era el estado de cosas cuando Constancio obtuvo la tregua de Sapor. Dejando el cuidado de sus provincias orientales á su primo Galo, marchó hácia la Europa contra Maguencio y Vetranion. Por medio de artificiosas negociaciones se apoderó de la persona de este, que relegó en Pruso, donde vivió con su antigua sencillez. Entonces dirigió todas sus fuerzas contra Maguencio, que se mantuvo en buena posicion durante todo el verano de 351; pero la batalla de Mursa, donde fue derrotado, le obligó á huir á Italia, donde vagó por espacio de dos años, al fin de los cuales se dió muerte. Constancio habia creado césar á Galo, á su salida de Oriente. Este sostuvo sin dignidad su nuevo papel. Las tropas y la ciudad de Antioquía se declararon contra Constancio. Este atrajo á Galo á una conferencia; pero al llegar á Panonia, se le detuvo, despojó de las insignias de su dignidad y encerró en Pola, donde se le dió muerte poco tiempo despues (354).

Sin embargo, Constancio necesitaba un apoyo, y merced á la mediacion de la emperatriz, Eusebio Juliano, último sobrino de Constantino y hermano de Galo, fue nombrado César (353), y enviado á las Galias. Estos paises estaban invadidos por los germanos, franceses y sajones. Juliano emprendió reconquistar el pais, y en el espacio de siete años batió constantemente los bárbaros, recobrando veinte mil legionarios (360), y regresó á Paris, donde fue declarado augusto á pesar de su resistencia. Algunas embajadas mediaron entre Juliano y Constancio; pero este murió cuando una batalla iba á decidir su suerte. Todo el imperio reconoció á Juliano. Con él recobró el paganismo el trono.

2. Juliano.—Eusebia, esposa de Constancio, habia salvado á este príncipe de la comun ruina de la familia de Constantino. Juliano era un espíritu frio, y sin embargo entusiasta, amigo de las letras, de los antiguos recuerdos y de los tiempos pasados de la antigua república. Alimentado con la lectura de Homero y de Platon, tenia por ellos un culto sincero. Juliano creia posible dar al paganismo la moralidad que le faltaba, y con la cual el cristianismo conquistara el mundo. Trasladado á Atenas, centro literario del imperio, adquirió alli el don de la elocuencia y las virtudes estoicas que le distinguieron. La victoria del cristianismo hizo á Juliano mas odioso á los cristianos y mas querido á los incrédulos de lo que merece. Lo indudable es que en el corto espacio de su reinado no pudo hacer ni todo el mal ni

UNIVERSIDAD DE HUELVA 2010

todo el bien que se le atribuye. Juliano era pagano; pero era tolerante. En el estado en que se hallaba el imperio romano no era un delito el que un príncipe fuese amigo sincero de la libertad de cultos. Su amor al paganismo, tal vez su odio por los cristianos, ó quizá mejor, su tolerancia religiosa, le hizo proteger á los judíos, mandando restablecer el templo de Jerusalen; pero un temblor de tierra hizo suspender los trabajos.—Juliano pasó seis meses en Constantinopla, y marchó en seguida á hacer la guerra á los persas con un ejército de treinta y cinco mil hombres; pero forzado á emprender la retirada, fue herido mortalmente y llevado á su tienda sobre su escudo. Allí, acostado sobre una piel de leon y rodeado de sus amigos, mostró una firmeza de alma y una tranquilidad que solo puede dar la conciencia de la virtud. Así murió Juliano á los treinta y dos años de edad.

3. Jovino (363-364).—Con Juliano se estinguió la raza de Constantino. La situacion era embarazosa. No obstante, á la caida de la tarde (26 junio 363) todos los generales se reunieron para la eleccion del nuevo gefe. Formáronse dos facciones; pero los pareceres se reunieron en Salustio: este rehusó la púrpura. Entonces una voz nombró á Jovino, que era uno de los *protectores*. Los guardias que estaban al rededor de la tienda le saludaron emperador y el ejército repitió las aclamaciones. Jovino era cristiano, y sin embargo Juliano le habia confiado un alto cargo. La primera órden del nuevo emperador fue el continuar la retirada; pero por fin se vió obligado á aceptar la paz que le ofreció Sapor. Entonces Jovino continuó tranquilamente su penosa marcha. Todo el reinado de Jovino se limita á esta retirada desastrosa y á un edicto de tolerancia universal que publicó. Una muerte repentina le detuvo en Bitinia ocho meses despues de su eleccion.

4. Valentiniano en Occidente y Valens en Oriente (364-375).—El trono permaneció vacante durante seis dias, al cabo de los cuales los oficiales se reunieron y nombraron á Valentiniano. Era este natural de Panonia, hábil soldado, probo y austero, pero cuya severidad no se encerraba siempre en legítimos límites. De allí á algunos dias Valentiniano eligió por su colega á su hermano Valens. Cedió á este el Oriente, reservóse para sí el Occidente, y despues de hacer una reforma severa en la administracion, Valentiniano marchó para Milan y Valens permaneció en Constantinopla. El reinado de los dos hermanos fue señalado por la persecucion que hicieron contra los partidarios de la magia, cuyo pretendido crímen castigaron con sobrada crueldad. Respecto á religion, la conducta de los dos hermanos es diferente: Valentiniano profesó una gran tolerancia; pero Valens, imbuido en las doctrinas arrianas, persiguió las católicas.—Valentiniano señaló su poder en varios edictos útiles, y supo velar con ansiedad sobre sus fronteras continuamente amenazadas.—Valentiniano murió en una de sus muchas espediciones contra las fronteras (376). Sus hijos, Gracian y Valentiniano II, fueron proclamados sus sucesores.

UNIVERSIDAD DE HUELVA 2010

§. XVIII. **Desde el principio de la gran invasion hasta la muerte de Teodosio.**—GRACIAN Y VALENTINIANO II EN OCCIDENTE, VALENS EN ORIENTE (375-392).—1. *Ostrogodos y visigodos.*—A las márgenes del Danubio se hallaba la poderosa nacion de los godos. En la segunda mitad del siglo IV, una parte de esta nacion, los ostrogodos ó godos del Este tenian á su cabeza al viejo Hermanric, el mas noble descendiente de Amali. Aunque de edad de mas de un siglo, habia obligado á las tribus vecinas á reconocer su autoridad, y los visigodos ó godos de Oeste le nombraron tambien su gefe. La nacion gótica se halló entonces reunida bajo un solo gefe, y estendió poco á poco su dominacion en una línea inmensa, desde el mar Negro hasta el Báltico, por entre los paises de los sarmatas y germanos.—Pero despues de la muerte de Hermanric, los hunos, pueblo asiático, sometieron el pais de los ostrogodos.—Los visigodos se retiraron hácia el Danubio, y queriendo poner una barrera entre sí y sus terribles enemigos, que decian haber nacido en el desierto del comercio de las brujas con los diablos, suplicaron á Valens les permitiese establecerse en la orilla derecha del rio. Valens cedió, á condicion que entregasen sus armas á los romanos y sus hijos en rehenes. Los visigodos tenian que pagar sus víveres, y cuando la avaricia romana les agotó su oro, les hizo entregar sus mugeres y niños. Pero cuando nada tuvieron que dar, recurrieron á las armas.—La rebelion tuvo lugar en Marcionópolis. Fritigern fue su gefe. Lupicino, general romano, condujo su ejército contra los bárbaros; pero fue vencido. Desde entonces los godos, dejando su condicion precaria, pretendieron se les dejase el dominio absoluto de las comarcas romanas á las márgenes del Danubio.—Estas nuevas alarmaron á Valens, que pidió auxilio á su sobrino Gracian, uno de los dos emperadores de Occidente. La primera accion de las tropas romanas con los godos dejó la victoria indecisa. Finalmente, Valens marchó en persona para detener esta invasion formidable. El 9 de agosto de 378 acampó bajo los muros de Andrinópolis. El hábil Fritigern, que esperaba un numeroso refuerzo de caballería, entretuvo al emperador con fingidas negociaciones; pero así que este refuerzo llegó, atacó á los romanos, que fueron completamente derrotados. Valens pereció en la accion.—Los godos despues de esta victoria recorrieron parte del imperio de Oriente, y llegaron hasta bajo los muros de Constantinopla. Allí los bárbaros del norte se encontraron por vez primera con los bárbaros del mediodía.—Los arábes al servicio del imperio rechazaron á los godos.

Durante este tiempo Gracian estaba ocupado contra los germanos del Oeste, que sin embargo fueron rechazados; pero impidieron que Gracian pudiese auxiliar á Valens, como hubiera querido.—Luego que Gracian supo la noticia de la derrota de Andrinópolis, hizo recaer la eleccion del emperador de Oriente sobre un desterrado cuyo padre habia muerto en el cadalso: este desterrado era el Gran Teodosio.

2. TEODOSIO EN ORIENTE (379-395).—Vivia este en España, ocupado en

UNIVERSIDAD DE HUELVA 2010

cultivar su patrimonio como otro Cincinato. El 19 de enero de 379, Gracian en presencia de las tropas, le proclamó emperador del Oriente, y añadió á las provincias que poseyera Valens, la Dacia y la Macedonia.—La moderacion con que Teodosio supo usar de la victoria durante su reinado, la sabiduría de sus leyes y los triunfos de sus armas le hicieron digno del glorioso sobrenombre de *Grande*. Amigos y enemigos, paganos y cristianos, todos hicieron justicia á sus talentos y virtudes. Colocado en el primer trono del mundo, conservó la pureza de sus costumbres, y el fausto imperial no le hizo jamás olvidar que era padre, esposo y amigo.—Luego que subió al trono de Oriente, se apostó en Tesalónica, desde donde procuró restablecer la disciplina entre sus soldados. De esta suerte impuso á los bárbaros, que al fin se avinieron á condiciones razonables. Teodosio les concedió la Tracia y la Misia á fin de que cultivasen sns terrenos como vasallos del emperador. Algunos de ellos se obligaron á defender el paso del Danubio, y mas de cuarenta mil fueron admitidos en las tropas imperiales. Teodosio aseguró la tranquilidad de las provincias orientales por medio de una victoria que arrojó á los scirros y carpodaces de la Tracia. El reinado de Teodosio no se consagró menos á la religion que á la política: por una parte el imperio no perdió hasta su muerte una sola de sus proviucias; por otra destruyó el arrianismo, que atacaba la unidad religiosa del imperio. Sin embargo, es de lamentar la persecucion que con este motivo tuvieron que sufrir una gran parte de sus súbditos. En el año de 381 reunió un concilio general en Constantinopla, que condenó la heregía de Arrio. Numerosos edictos aseguraron los decretos del concilio; y la confiscacion y el destierro castigaron á los hereges que continuaron predicando sus falsas doctrinas.

Mientras que esto pasaba en Oriente, el Occidente era presa de continuos disturbios. Gracian habia sido despojado en 383 por Máximo, que por la intercesion de Teodosio dejó á Valentiniano II la prefectura de la Italia.—Máximo colocó su corte en Treves, donde convocó un sínodo de obispos, y condenó á muerte á los hereges.—Valentiniano II, aconsejado por su madre la emperatriz Justina, dió un decreto de tolerancia religiosa: asi la heregía que se condenaba en Treves y Constantinopla, era protegida en Milan, ó por lo menos tolerada. San Ambrosio, arzobispo de esta ciudad, se opuso con firmeza al decreto del emperador, que quiso desterrarle, llamando al efecto un ejército de godos arrianos; pero el pueblo de Milan se opuso al destierro de su prelado.—Estas disensiones de Valentiniano y su pueblo animaron á Máximo á continuar la usurpacion empezada, y se apoderó de casi toda la Italia. No obstante, Teodosio, aprovechando la tranquilidad de que gozaban sus estados, y queriendo pagar la deuda de agradecimiento que debia á Gracian, vino al auxilio de su hermano, venció á Máximo en Panonia, le hizo quitar la vida en Aquilea (365) y colocó de nuevo á Valentiniano II sobre el trono de Milan, añadiendo todas las posesiones de Máximo.—Valentiniano

UNIVERSIDAD DE HUELVA 2010

era incapaz de defender tan rica herencia. El franco Arbogast, general de las Galias, se apoderó de casi todo el poder; y cuando Valentiniano quiso volver en sí y castigar al conde, este le trató con desprecio. De allí á algunos dias Valentiniano se halló ahogado en su cama (392).—Arbogast colocó la corona imperial sobre las sienes de Eugenio; pero Teodosio en el año de 394 puso fin al nuevo reino de Eugenio, ó mejor, de Arbogast. El gran Teodosio murió ocho meses despues de su victoria.

§. XIX. **Arcadio y Honorio.—Continuacion de la gran invasion.—Alarico.**—1. Arcadio y Honorio, hijos de Teodosio, se dividieron el imperio. Arcadio obtuvo el Oriente, Honorio el Occidente.

2. El imperio de Oriente parecia destinado á ser el primero presa de los bárbaros. En efecto, Gaina, gefe de los godos que se hallaban á su servicio, disponia á su placer de todos los cargos del imperio; pero cansado de las revoluciones palaciegas, habia resuelto concluir con el imperio. No obstante, Arcadio descubrió el complot, y el pueblo de Constantinopla asesinó á los bárbaros. Gaina logró escapar; pero pereció luego en una batalla contra los hunos (1).

3. El imperio de Occidente, gobernado por Honorio, halló en el vándalo Stilicon un valeroso defensor en su agonía. Sus relaciones con las poblaciones germánicas las detuvieron por algun tiempo á las orillas del Rhin. Los reyes alemanes le pidieron la paz; Gildon, usurpador del Africa, perdió la vida. Sin embargo, los visigodos, guiados por su gefe Alarico, invadieron el imperio, saqueando y devastando todo él, desde el mar Adriático hasta el Bósforo. Los godos penetraron hasta Atenas. Stilicon corrió al socorro de la Grecia, y logró encerrar á Alarico en la Arcadia. No obstante, Alarico logró escaparse y se hizo dueño del Epiro, y muy luego se arrojó sobre el Occidente. Honorio espantado abandonó á Milan para refugiarse en el castillo de Asti, donde se halló bien pronto encerrado por los visigodos. El audaz Stilicon voló á su socorro, se introdujo en Asti, y vino á reanimar la esperanza de los romanos. Desde allí hizo llamar las tropas del imperio, y Alarico se vió poco á poco rodeado por todas partes. Entonces el gefe godo pretendió por premio de su retirada la parte de la Italia. Stilicon, que esperaba aun nuevas fuerzas, empeñó á Honorio á cederle parte de lo que pretendia. Alarico aceptó, pasó el Po y se puso en marcha hácia las montañas que separan la Galia de la Italia. Empero Stilicon le siguió, espiando el momento de sorprender al bárbaro. Alarico se hallaba cerca de Polencia el 29 de marzo de 403 celebrando la festividad de la pascua. Stilicon, aprovechando la coyuntura, atacó su campo é hizo una horrible carnicería. La esposa del mismo Alarico fue hecha prisionera. El tenaz Alarico, poniéndose á la cabeza de la caballería,

(1) Véase la historia de la edad media para la continuacion de los hechos del imperio de Oriente.

UNIVERSIDAD DE HUELVA 2010

pasó á la Toscana decidido á vencer ó morir á las puertas de Roma. La infatigable actividad de Stilicon salvó aun por esta vez á la que fuera señora del mundo. El intrépido visigodo se vió forzado á abandonar sus proyectos. El terror que inspiraba su nombre era tan grande, que su retirada fue mirada como un triunfo. Honorio trasladó la silla de su imperio á Ravena para librarse del terror que le inspiraban los bárbaros.—Apenas terminada la invasion de Alarico, doscientos mil germanos invadieron de nuevo el imperio (405). Stilicon le salvó aun de esta plaga. Estos nuevos invasores encerrados en las montañas de Fesule por la pericia del general romano, perecieron casi todos de hambre, sed y peste (406). Para perpetuar el recuerdo de esta victoria, el senado romano hizo erigir un arco de triunfo, que fue el último.—Alarico, reuniendo á su alrededor todos los enemigos del nombre romano, todos los aventureros, y todos los soldados avaros de saqueo, apareció de nuevo sobre el imperio. Stilicon, que tal vez esperaba atraer el bárbaro á su servicio, comenzó por negociar con él y hasta se obligó á pagarle un tributo. Pero el asesinato de los bárbaros de Italia precipitó á Alarico indignado contra Roma, talando y destruyendo cuanto se oponia á su paso. A su aproximacion á Roma un santo ermitaño osó amenazarle con la cólera celeste: «Yo siento en mí, respondió el bárbaro, una cosa que me impele á destruir á Roma.» Sin embargo, el bárbaro consintió aun esta vez en abandonar á Roma por una gruesa suma de dinero. Alarico se alejó; pero no habiéndole entregado la suma estipulada, volvió de nuevo contra Roma, que consintió en dar todas sus riquezas por librarse de la plaga que le amenazaba. Sin embargo, Honorio no se meneaba de Ravena, y para colmo de desventura, por una ligera sospecha habia privado al imperio de su único apoyo, de su valeroso defensor. Stilicon habia perdido la vida por órden del imbécil emperador. Alarico quiso ser su vengador, y dió la púrpura imperial á Atalo, á quien luego degradó, y apareciendo por tercera vez delante de Roma, hizo ondear por fin las banderas de los bárbaros sobre las murallas de la ciudad eterna.—Alarico sobrevivió poco á la gloria de haber tomado á Roma. Cuando se disponia á subyugar el Africa, murió de enfermedad en Cosenza (410).

§. XX. **Resultados de la invasion.— Formacion de los reinos de los visigodos, de los burguiñones, de los suevos y de los vándalos.**—1. «Mientras que esta tempestad pasaba por la Italia, Honorio permanecia oculto detrás de las impenetrables murallas de Ravena, haciendo inútiles decretos sobre religion, abandonando á sí mismas la Bretaña y la Armórica, y ensayando el devolver alguna energía á la poblacion gala, constituyendo en ella una especie de gobierno representativo. Empero la muerte de Alarico le hizo cobrar algun ánimo, á lo menos el necesario para tratar con los bárbaros. Ataulfo, hermano de adopcion de Alarico, consintió en salir de la Italia para ir á combatir en nombre de Honorio los tiranos que se habian alzado en la Galia. Nada resistió. Narbona, Tolosa y Burdeos recibieron los

UNIVERSIDAD DE HUELVA 2010

visigodos. Su gefe para sellar su alianza con Honorio dió la mano de esposo á Placidia, hermana de este príncipe, y no queriendo en lo sucesivo otra gloria que la de defender la unidad del imperio de Occidente, estableció su nacion en el mediodía de la Galia, como milicia federada al servicio del imperio.» Honorio para premiar estos servicios propuso al rey de los godos un establecimiento en España. Los suevos, los vándalos y los alanos habian saqueado esta comarca, que se dividieran entre sí. La antigua Galicia se hallaba dividida entre los suevos y los vándalos. Los alanos se habian esparcido por las provincias de Cartagena y Lusitania; y los silingos, tribu de los vándalos, poseian la Bética. Ataulfo no pudo terminar su empresa de arrojar estos bárbaros de España, y murió asesinado en Barcelona (415). Su sucesor Walia continuó sus proyectos, destruyó los silingos y forzó los alanos á buscar un asilo entre los vándalos. Los suevos pidieron la paz á Honorio, en cuyo nombre combatia Walia, y fundaron el reino de los suevos en el noroeste de España (419).—Walia se contentó con la Aquitania, conservando las conquistas hechas en España para los romanos.—Mientras que los visigodos formaban un reino en el mediodía de la Galia, y que la Armórica se declaraba independiente, al este se establecia la tribu germánica de los burguiñones (reino de los burguiñones, 413). Los francos se fijaban al noroeste y sobre las dos orillas del Rhin, y finalmente las tropas romanas dejaban la Gran Bretaña. Ademas la España y la Italia estaban dominadas por los godos, aunque bajo el título de auxiliares. Tal era la situacion del imperio cuando murió Honorio (423).

2. Valentiniano III (425-455).—Honorio no habia dejado hijos: su sucesor fue Valentiniano III. Aecio fue su ministro, y mantuvo algun tiempo el esplendor del imperio.—Los suevos y los vándalos confinados en Galicia se hicieron una cruda lucha. Genserico, gefe de los últimos, venciendo los ejércitos romanos y godos, saqueó la Bética y pasó al Africa, llamado por el conde Bonifacio, émulo de Aecio. Genserico y los vándalos llevaron el esterminio al Africa. Bonifacio, arrepentido de su imprudencia, reunió sus fuerzas y atacó á los bárbaros; pero Genserico le derrotó (431), y el conde solo pudo conservar Cartago, Cirta é Hipona. El 11 de febrero de 445 Genserico concluyó un tratado por el cual la emperatriz le concedia el proconsulado de Africa, esceptuando Cartago y su territorio; pero el bárbaro se cansó pronto de contemplaciones, y recorrió el Africa, esparciendo por todas partes la desolacion. Todas las ciudades fueron arrasadas y entregadas á las llamas. No obstante, Genserico perdonó á Cartago, que hizo capital de su nuevo imperio. Mientras que asi se desmembraba el agonizante imperio de Occidente, se preparaba en el norte otra tempestad mas terrible: Genserico era aliado de Atila.

§. XXI. **Atila.—Invasion de los hunos.**—1. Los hunos eran oriundos del Asia. La descripcion de sus facciones nos recuerda la de los calmucos del

UNIVERSIDAD DE HUELVA 2010

imperio ruso: su modo de vivir era el de las poblaciones nomadas de la Tartaria. Vivian de carne y raices crudas, y todo indicaba en ellos el estado salvaje. Despues de su primera aparicion, divididos por las enemistades de sus gefes, se detuvieron entre el Danubio y el Volga. Pero Atila, llamado el azote de Dios, se hizo paulatinamente gefe absoluto no solo de los hunos, sino tambien de los gipedos, de los ostrogodos, de los suevos, de los alanos, de los cuados, de los marcomanos y otros pueblos (445). Atila era considerado por los suyos como intérprete de los dioses, y de los pueblos vencidos como un gran mago que tenia el poder de concitar las tempestades, mandar los elementos y hacer caer las estrellas. Su aspecto grave é inmóvil, aun en medio de los festines, indicaba que rodaban por su cabeza terribles designios. En pocos años su imperio se estendia desde las orillas del Rhin á las del mar Caspio, del Báltico á las montañas de la Grecia septentrional. La Germania entera se halló reunida y subyugada bajo la mano poderosa del rey de los hunos. Roma, que habia recibido en su seno tan diversos pueblos, no pudo sobrevivir á la invasion del Asia bárbara, que venia á aumentar la terrible confusion de las lenguas y de los pueblos de donde debia surgir la *edad media*. — Atila invadió primero el imperio de Oriente. Setenta ciudades populosas fueron presa de las llamas, llegando sobre ruinas á las puertas de Constantinopla. Seis mil libras de oro, un tributo anual de dos mil libras y mas que todo, la devastacion de sus provincias, salvaron por entonces el imperio de Oriente, de cuya debilidad se burló Atila. Por otra parte, Genserico impelia á Atila sobre el Occidente. En efecto, Atila declarándose el amante y defensor de la princesa Honoria, hermana de Valentiniano III, vuelve sus terribles hordas contra su combatido imperio. Atila pasó el Rhin, llevando la devastacion y el incendio por todas partes. No obstante, Aecio se preparaba á defender á su señor y al imperio. Al efecto reune todos los bárbaros acantonados en las Galias, y especialmente los visigodos. Atila retrocedió hasta los campos Cataláunicos, donde se ven aun hoy los restos del campo que hizo trazar. La batalla fue terrible y sangrienta. El rey de los visigodos pereció en ella, y Atila dejando la Galia pasó á vengarse sobre la Italia, llevando por todas partes el esterminio. Las mas florecientes ciudades desaparecieron. Los habitantes de la antigua Venecia huyendo de esta plaga fueron á fundar sobre las lagunas del golfo Adriático la hermosa y alegre Venecia. No obstante, Aecio auxiliado por el papa Leon, consiguió la retirada de Atila á la Germania. Desde alli hizo una nueva espedicion á las Galias, fue vencido por Turismundo, rey de los visigodos, y murió despues de un gran festin en que se celebraban sus nuevas bodas. «Los suyos le hicieron espléndidos funerales, y sobre su sepulcro todos los pueblos que su poderosa mano habia mantenido reunidos se entregaron á una sangrienta lucha, despues de la cual se halló destruido el inmenso imperio de los hunos. De todas las naciones que le componian, las unas se internaron de nuevo en las selvas ó en

UNIVERSIDAD DE HUELVA 2010

las estepas desconocidas, mientras que las otras se volvieron de nuevo al asalto de lo que quedaba aun de los atrincheramientos romanos.»

§. XXII. **Ultimos emperadores de Occidente.**—1. A la muerte de Atila se siguió bien pronto la de su vencedor Aecio, que como Stilicon, murió á manos del que habia salvado. Valentiniano le pasó con su espada, que por primera vez sacara de su vaina. El cobarde emperador halló bien pronto el castigo de su crímen: el senador Petronio Máximo le hizo asesinar (455). Este crímen le elevó al imperio. Genserico, rey de los vándalos, llamado por Eudogia, viuda de Valentiniano y esposa del nuevo emperador, entró victoriosamente en el Tiber: Máximo murió lapidado por el pueblo, y á pesar de los ruegos de san Leon, los moros y los vándalos vengaron á Cartago con el saqueo y devastacion de su antigua rival. Eudogia y sus hijos fueron conducidos á Cartago por Genserico.—Entonces Mecilio Abito, sostenido por Teodorico, rey de los visigodos, fue revestido con la púrpura imperial. Abito, seducido por el senado, fijó su residencia en Roma, entregándose á todos los placeres de la voluptuosa Italia. Enervado por la molicie, no pudo oponer resistencia al conde Ricimer, general de las tropas bárbaras, que le forzó á dejar la púrpura (456). Abito pereció al huir á las Galias.—El senado, con aprobacion de Ricimer, dió el título de emperador á Mayorano (457), que publicó algunas leyes sabias, y reformó varios abusos, castigando con pena de muerte el adulterio. Venció á los vándalos y á los moros, y pasando los Alpes se disponia á pasar al Africa y acabar con el reino de Genserico; pero la traicion, habiendo quemado su escuadra en Cartagena, tuvo que volver á Italia, y al pasar los Alpes pereció víctima de la insurreccion de sus soldados, incitados secretamente por Ricimer. Este hizo sentar en el solio una fantasma de príncipe de que solo se sabe su nombre: llamábanle Livio Severo Ricimer gobernó despóticamente la Italia, mientras que Marcelino, proclamado en Dalmacia, dominaba sobre las playas del Adriático; y Egidio, revestido de la púrpura por los galos, gobernaba parte de su pais.—Muerto Livio Severo en 465, Ricimer continuó ejerciendo el poder supremo sin tomar el título de emperador, hasta que pidió el nombramiento de este á Leon; y elegido Autimio, entró triunfante en Roma (467).—Marcelino y Egidio murieron asesinados, y su muerte se atribuye á Ricimer. La España y parte de la Galia romana pasaron á poder de los visigodos. Para colmo de miseria, la discordia estalló entre Ricimer y Autimio. El primero fijó su residencia en Milan, y la Italia se halló como separada en dos reinos: Ricimer era el rey del norte, y Autimio el del mediodía. No obstante, Ricimer se resolvió á atacar á este, entró en Roma é hizo nombrar emperador á Olibrio (472): ambos murieron de enfermedad cuarenta dias despues. Entonces la corte de Oriente, recobrando por un instante alguna influencia, hizo reconocer emperador á Julio Nepos, que reinaba en Dalmacia despues de la muerte de su sobrino Marcelino. La única accion de este príncipe fue la cesion de

UNIVERSIDAD DE HUELVA 2010