

# Universidad de Huelva

Departamento de Historia I



## **La implantación romana en el extremo occidental de la *Baética* : *Doctrina y praxis* en la ocupación del territorio onubense**

**Memoria para optar al grado de doctora  
presentada por:**

**Nuria de la O Vidal Teruel**

**Fecha de lectura: 29 de octubre de 2001**

**Bajo la dirección del doctor:**

**Juan Manuel Campos Carrasco**

**Huelva, 2010**

**ISBN: 978-84-92679-51-5**

**D.L.: H 33-2010**

---

**TESIS DOCTORAL**

**PROGRAMA DE DOCTORADO. PATRIMONIO HISTÓRICO Y  
NATURAL: DEFINICIÓN, ANÁLISIS Y GESTIÓN**

**LA IMPLANTACIÓN ROMANA EN  
EL EXTREMO OCCIDENTAL  
DE LA *BAETICA*.  
*DOCTRINA Y PRAXIS*  
EN LA OCUPACIÓN DEL  
TERRITORIO ONUBENSE**

**PRESENTADA POR  
NURIA DE LA O VIDAL TERUEL  
LDA. EN GEOGRAFÍA E HISTORIA**

**DIRIGIDA POR  
JUAN MANUEL CAMPOS CARRASCO  
PRF. TITULAR DE ARQUEOLOGÍA  
VºBº EL DIRECTOR**



**Universidad  
de Huelva**

**DEPARTAMENTO DE HISTORIA I. Hª DEL ARTE, ANTROPOLOGÍA,  
PREHISTORIA, ARQUEOLOGÍA E Hª ANTIGUA  
(ÁREA DE ARQUEOLOGÍA)**

**HUELVA, JUNIO DE 2001**

**LA IMPLANTACIÓN ROMANA EN  
EL EXTREMO OCCIDENTAL  
DE LA *BAETICA*.  
*DOCTRINA Y PRAXIS*  
EN LA OCUPACIÓN DEL  
TERRITORIO ONUBENSE**

**NURIA DE LA O VIDAL TERUEL  
JUNIO DE 2001**

**LA IMPLANTACIÓN ROMANA EN  
EL EXTREMO OCCIDENTAL  
DE LA *BAETICA*.  
*DOCTRINA Y PRAXIS*  
EN LA OCUPACIÓN DEL  
TERRITORIO ONUBENSE**

**VOLUMEN III**

**ANEXO I. CATÁLOGO DE YACIMIENTOS ROMANOS DE  
LA PROVINCIA DE HUELVA**

## ANEXO I. PARTE I<sup>a</sup> LA TIERRA LLANA

### TÉRMINOS MUNICIPALES

ALJARAQUE  
ALMONTE  
AYAMONTE  
BEAS  
BOLLULLOS PAR DEL CONDADO  
BONARES  
CARTAYA  
ESCACENA DEL CAMPO  
GIBRALEÓN  
HUELVA  
ISLA CRISTINA  
LA PALMA DEL CONDADO  
LEPE  
LUCENA DEL PUERTO  
MANZANILLA  
MOGUER  
NIEBLA  
PALOS DE LA FRONTERA  
PATERNA DEL CAMPO  
PUNTA UMBRÍA  
ROCIANA DEL CONDADO  
SAN JUAN DEL PUERTO  
TRIGUEROS  
VILLALBA DEL ALCOR  
VILLARRASA

### ABREVIATURAS:

**TIPOLOGÍA:** A.U.= ASENTAMIENTO URBANO; H.R.= HÁBITAT RURAL; H.M.= HÁBITAT MINERO; E.M.; EXPLOTACIÓN MINERA; F.S.= FACTORÍA DE SALAZÓN; N.= NECRÓPOLIS; A.I.= ASENTAMIENTO INDUSTRIAL; H. = HALLAZGO AISLADO; I. = INDETERMINADO.

**CRONOLOGÍA:** RP = REPUBLICANO; A.I.= ALTOIMPERIAL; B.I.= BAJOIMPERIAL; R.I.= ROMANO INDETERMINADO; TR=TARDORROMANO.

**BIBLIOGRAFÍA:** ARQUEOS/IAPH= Base Datos de Yacimientos Arqueológicos de la Comunidad Autónoma Andaluza del Instituto Andaluz del Patrimonio Histórico; INTERREG II, 1997 = Inventario del Patrimonio Histórico de la Zona Transfronteriza con Portugal (Área de Arqueología de la Universidad de Huelva, 1997).

NOMBRE	T. MUNICIPAL	UTM 29	UTM 30	TIPOL.	CRONOL.
Las Cojillas	Aljaraque	676550/4127010	144492/4132690	F.S.	A.I.
Los Villares	"	674500/4127690	142487/4133500	H.R.	
Cerro del Trigo	Almonte	73245/4086037	197739/4088234	F.S.	A.I-B-I-
Doñana-Palacio	"	727590/4096940	193570/4099426	H.R.	R.I.
Las Naves	"			F.S.	R.I.
Huerta Nueva	"	718690/4125430	186517/4128938	H.R.-N	B.I.
Punta del Moral	Ayamonte	654830/4117390	122177/4124455	F.S.-N	B.I.
El Socorro	"	641573/4121338	109176/4129242	H.R.	R.I.
Cabezo del Moro	Beas	694620/4145150	163698/4144663	H.R.	R.I.
San Benito	"	698010/4140600	166795/4144902	H.R.	R.I.
Candón	"	699960/4140957	168765/4144135	H.R.	R.I.
Matahijos	"	694531/4143705	163518/4148226	H.R.	R.I.
El Cerquillo	"	699585/4141640	168434/4145135	H.R.	R.I.
Charco Hondo	"	695561/4142740	164485/4147196	H.R.	R.I.
Los Prados	"	695736/4141870	164604/4146316	H.R.	R.I.
La Loma	"	696200/4141333	165033/4045750	H.R.	B.I.
Los Clarines	"	697373/4142126	166256/4146468	H.R.	B.I.
La Alfalfa	"	698020/4139168	166714/4143472	H.R.	A.I.-B.I.
El Lomo	Bollullos Condado	714673/4136618	183184/4139865	N	B.I.
El Alcornocal	Bonares	706300/4134000	174655/4137783	N	R.I.
Cementerio	"	705100/4134000	173456/4137859	H.R.	R.I.
Bojeos	"	703499/4135156	171932/4139117	H.R.	A.I.
La Barrera	"	705287/4132987	173580/4136837	H.R.	B.I.
La Grajilla	"	705742/4135379	174186/4139197	H.R.	B.I.
La Barquilla	"	705550/4132229	173794/4136063	H.R.	R.I.
Arroyo Gregorio	"	707314/4130172	175426/4133896	H.R.	R.I.
Huerta Vieja	"	703894/4131900	172119/4135839	H.R.	B.I.
Arroyo Hondo	"	705569/4131456	173704/4135293	H.R.	B.I.
Huerta del Cojo	"	707764/4133415	176081/4137107	H.R.	B.I.
Finca Pinguele	"	703508/4135525	171964/4139485	H.R.	A.I.
Buena Vista	"	704368/4131844	172589/4135753	H.R.	A.I.-B.I.
Las Gavilanas	"	703532/4132632	171804/4136594	H.R.	R.I.
Los Espinos I	"	704955/4131338	173144/4135211	H.R.	B.I.
Los Espinos II	"	704449/4131227	172631/4135132	H.R.	R.I.
El Charquillo	"	706364/4131449	174558/4135232	H.R.	B.I.
Alto de la Piedra	"	703307/4133872	171659/4137846	H.R.	B.I.
Las Gagas	"	703902/4135585	172362/4139519	H.R.	A.I.
la Suerte	"	704090/4134070	172453/4137994	H.R.	B.I.
Tenerías/Rivera	Cartaya	663025/4126590	130950/4133219	F.S.	B.I.

NOMBRE	T. MUNICIPAL	UTM 29	UTM 30	TIPOL.	CRONOL.
Urberosa	Cartaya	667430/4121020	134999/4127284	F.S.	B.I.
La Encinilla	"	664100/4128200	132127/4134670	H	R.I.
Fuente Seca	Escacena C.	730390/4114260	197460/4116543	I	R.I.
Prado Luna	"	732500/4143110	201397/4145214	I	R.I.
El Castrejón	"	731382/4144133	200346/4146306	M.D.	RP-A.I.
El Tejar	Gibraleón	681140/4138320	149797/4143698	H.R.	R.I.
Protocolo	"	682750/4141100	151582/4146373	I.H.	R.I.
Los Castillitos	"	679935/4144348	148977/4149798	H.R.	R.I.
La Zorra	"			I.H.	R.I.
Cam. Coronillas	"	680850/4138155	149497/4143552	H.R.	R.I.
Coto Galindo	"	681700/4131400	140025/4137378	H.R.	R.I.
Santa Ana II		683830/4139621	152567/4144827	H.R.	R.I.
Domingo Negro	"	677165/4136400	145703/4142033	H	R.I.
Embarcadero	"	679167/4138637	147846/4144141	I.F.	R.I.
La Licencia	"	688600/4144400	157637/4149297	H.R.	R.I.
Las Monizas	"	675503/4124750	143302/4130498	H.R.	R.I.
Hacienda Nicoba	"	688237/4138702	156912/4143629	H.R.	A.I.
La Mezquita	"	671582/4132982	139908/4138974	H.R.	A.I.-B.I.
Huerta Monjas	"	675457/4187243	147249/4192941	H.R.	A.I.-B.I.
Casco Urbano	Huelva	681890/4125680	149743/4131022	A.U.	RP-A.I.-B.I.
La Orden	"	682350/4128700	150394/4134010	N	B.I.
Los Pinales	"	684530/4131600	152756/4136769	H.R.	B.I.
Almendral Saltés	"	680550/4119920	148039/4125352	F.S.	B.I.
Avda. Andalucía	"	684187/4127480	152153/4132676	H.R.	B.I.
El Rincón	"	685060/4126760	152979/4131901	F.S.	B.I.
Peguerillas I	"	682438/4132604	150731/4137906	H.R.	B.I.
Peguerillas II	"	682413/4132017	150669/4137321	H.R.	B.I.
La Viña	Isla Cristina	653811/4119372	121285/4126502	F.S.	B.I.
Matamoros	"	654900/4119400	122374/4126459	A	R.I.
Chabuco	La Palma Cdo.	715630/4145990	184736/4149164	H.R.	R.I.
Fuentidueña	"	716870/4146760	186023/4149854	N	R.I.
La Dehesilla	"	716600/4141260	185403/4144378	H.R.	A.I.
Carramolo	"	717410/4139400	186094/4142469	H.R.	R.I.
Los Romeros	"	714425/4142670	183321/4145925	H.R.	A.I.
El Garabato	"	716130/4146030	185237/4149172	H.R.	R.I.
El Moño	"	716796/4146853	185955/4149951	H.R.	R.I.
La Perezuela	"	715580/4140350	184327/4143535	H.R.	R.I.
Establecimiento	"	717026/4145217	186085/4198358	H.R.	A.I.
Almacén	"	716193/4144599	185210/4147740	H.R.	R.I.

NOMBRE	T. MUNICIPAL	UTM 29	UTM 30	TIPOL.	CRONOL.
Necrópolis	La Palma Condado	716429/4146098	185541/4149222	N	R.I.
Las Gallegas	“	718483/4139707	187186/4142709	H.R.-N	R.I.
El Cubero	“	718507/4143887	187476/4146881	H.R.	A.I.
El Canto	“	715202/4142504	184087/4145714	H.R.	A.I.
Los Villares	“	717321/4143348	186257/4146419	H.R.	A.I.-B.I.
Villares Orden	“	713806/4143014	182726/4146309	H.R.	A.I.-B.I.
P. Camineros	“	714480/4141510	183303/4044764	H.R.	A.I.
El Terrón	Lepe	661400/4121350	128994/4127996	F.S.	B.I.
Valsequillo	“	660381/4120729	127937/4127441	F.S.	B.I.
M. Orihuela	“	661966/4121948	129599/4128559	F.S.	B.I.
Cvto de la Luz	Lucena del Puerto	698070/4130097	166187/4134407	H.R.	R.I.
Casa del Puerto	“	700815/4133095	169119/4137228	H.R.	A.I.
Mesa del Castillo	Manzanilla	721185/4149089	190480/4151904	A.U.	A.I.
Manzanilla	“	727745/4141205	196528/4143614	H	R.I.
Arroyo del Pilar	“	726580/4140705	195333/4143189	I	R.I.
La Alameda	“	727400/4141947	196231/4144377	I	R.I.
Arroyo Santa	Moguer	689020/4125200	156836/4130090	H.R.	B.I.
Arroyo Santa II	“	689810/4125700	156654/4130641	H.R.	R.I.
Arroyo Culebras	“	691300/4119600	158758/4124351	I	R.I.
Arroyo Flores	“	691545/4121217	159105/4125951	N	R.I.
Arroyo Valbuena	“	696741/4129843	164535/4133964	H.R.	R.I.
Buenos Aires	“	688801/4125122	156612/4130026	H.R.	R.I.
Cabeza Rubia	“	689147/4126122	156681/4130893	I	R.I.
Cacerías II	“	696560/4129234	164624/4133641	H.R.	R.I.
Casco Urbano	“	691950/4127800	159928/4132502	H.R.	B.I.
Caserío M. D.	“	692860/4124232	160610/4128880	H.R.	R.I.
Cuesta Jigarral	“	691935/4120088	159423/4124799	H.R.	R.I.
Fontanilla	“			F.S.	R.I.
Huerto de Isidro	“	692773/4127370	130722/4132020	I	R.I.
Los Barros	“	695621/4130770	163783/4135235	H.R.	R.I.
Las Cacerías I	“	696182/4129768	164280/4134199	H.R.	R.I.
Los Jimenos	“	691476/4129335	159552/4134065	F.S.	R.I.
Los Molinos	“	691700/4129065	159758/4133781	H.R.	R.I.
Manzote	“	691700/4129605	159792/4134321	H.R.	R.I.
Marisma Santa	“	694497/4128751	162532/4133290	H.R.	R.I.
Torre del Loro	“	701867/4107608	168556/4111704	F.S.	R.I.
M. Poblado III	“	699368/4109276	166165/4113528	F.S.	R.I.
Rendón	“	693056/4128793	161095/4133423	H.R.	R.I.
Valdemaría I	“	687600/4121200	155305/4129253	H.R.	R.I.
Boca del Lobo	Niebla	705770/4114390	174490/4145303	I.H.	R.I.
Los Caños	“	707382/4136316	175884/4140028	H.R.	R.I.

NOMBRE	T. MUNICIPAL	UTM 29	UTM 30	TIPOL.	CRONOL.
Cabezo Gordo	Niebla	705521/4142492	174503/4146266	I.H.	R.I.
Casa del Moro	“	702256/4139232	170969/4143202	H.R.	R.I.
Casco Urbano	“	705636/4137541	174345/4141262	A.U.	RP-A.I.B.I.
El Real	“	705132/4138653	173801/4142490	H.R.	R.I.
Cantarranas	“			H.R.-N	A.I.-B.I.
Puente	“	706097/4138092	174713/4141884	I.V.	R.I.
Arroyo Palmarón	“	706750/4038700	175193/4142155	H.R.	R.I.
Los Bermejales	“	706449/4136924	174991/4140695	H.R.-N	R.I.
La Bujona	“	708668/4139480	177369/4143106	H.R.	B.I.
San Cristóbal	“	707242/4135829	175713/4139551	H.R.	B.I.
Pasada de Tablas	“	698870/4131946	167104/4136205	H.R.	A.I.
Valdemorales III	“	708007/4134463	176390/4138138	H.R.	A.I.
Valdemorales II	“	707444/4134881	175855/4138591	H.R.	A.I.
Huerta T. Teresa	“	707028/4134541	175417/4138278	H.R.	A.I.
Pideracabra	“	706997/4136737	175526/4140473	H.R.	A.I.
Las Canarias I	“	708586/4135631	177043/4139268	H.R.	A.I.
Las Canarias III	“	707833/4135594	176288/4139279	H.R.	A.I.
Las Canarias V	“	708018/4135856	176490/4139528	H.R.	A.I.
Casa de la Graja	“	706764/4134658	175161/4138412	H.R.	R.I.
Ac. Los Caños	“	707362/4135015	175781/4138730	H.R.	A.I.
Alcornocosa I	“	708599/4134424	176979/4138061	H.R.	A.I.
Alcornocosa II	“	708489/4134472	176872/4138116	H.R.	R.I.
Alcornocosa III	“	708761/4134583	177151/4138210	H.R.	R.I.
Alto Candoncillo	“	708761/4134583	170387/4145170	H.R.	R.I.
Anorias III	“	708794/4138718	177447/4142337	H.R.	R.I.
Cuartos	“	700769/4140265	169530/4144393	H.R.	R.I.
Guijillo II	“	701702/4145655	170805/4149717	H.R.	R.I.
La Marquesa II	“	701032/4139222	169726/4143335	H.R.	R.I.
La Retamosa	“	701526/4143949	170521/4148025	H.R.	R.I.
Las Vegas I	“	707089/4140010	175826/4143736	H.R.	R.I.
Lindín I	“	705144/4142254	174026/4146101	H.R.	B.I.
Lindín II	“	705115/4142016	173982/4145865	H.R.	B.I.
Lindín III	“	704645/4141843	173502/4145722	H.R.	B.I.
Lindín IV	“	705455/4042098	174317/4145926	H.R.	B.I.
Los Gálvez	“	702885/4136632	171413/4140630	H.R.	R.I.
Marruecos I	“	702601/4142042	171473/4146051	H.R.	R.I.
Peñuela I	“	703526/4143892	172515/4147840	H.R.	R.I.
Rozón III	“	703697/4143001	172629/4146939	H.R.	R.I.
Valdebellotos	“	709351/4136620	177870/4140207	H.R.	R.I.
Valdeflores	“	703090/4139886	171824/4143867	H.R.	R.I.

NOMBRE	T. MUNICIPAL	UTM 29	UTM 30	TIPOL.	CRONOL.
Valdemorales IX	Niebla	708588/4134463	176971/4138101	H.R.	R.I.
Cementerio Palos	Palos Frontera	687440/4123450	155146/4128442	H.R.-F.S.	R.I.
Cruce de Palos	"	685980/122020	153597/4127106	H.R.	R.I.
La Rábida	"	684100/4120700	151635/4125907	H.R.	R.I.
Tejada la Nueva	Paterna del Campo	733330/4148120	202336/415167	A.U.	RP-A.I.-B.I.
Acueducto C. T.	"			I.H.	A.I.
Las Chozas	"	726115/4150881	195517/4153379	H.R.	A.I.
Cueva del Monje	"	725000/4154900	194660/4157463	E.M.	A.I.
Río Corumbel	"	723415/4149132	192710/4151805	E.M.	A.I.
El Castillo	"	721185/4149089	190480/4151904	I	R.I.
El Eucaliptal	Punta Umbría	680504/4118402	147897/4123840	F.S.	A.I.-B.I.
H. Submarino	"	668600/4115400	135812/4121593	H	R.I.
Bodegas Millán	Rociana Condado	712570/4132250	180806/4135637	H.R.	R.I.
La Rotura I	"	710336/4134182	178697/4137708	H.R.	R.I.
La Rotura II	"	711202/4134511	179584/4137983	H.R.	R.I.
La Rotura III	"	711830/4134692	180223/4138124	H.R.	R.I.
Vallejelo I	"	712051/4134477	180430/4137895	H.R.	B.I.
Las Cuestas II	"	709787/4134302	178157/4137863	I	R.I.
El Alcornocal	"	710558/4134790	178958/4138301	H.R.	R.I.
El Alcornocal II	"	709996/4134882	178402/4138429	H.R.-N	R.I.
Calancha I	"	713806/4129026	181835/4132339	H.R.	R.I.
Calancha II	"	713880/4129686	181951/4132993	H.R.	R.I.
Calancha III	"	713432/4128930	181456/4132266	H.R.	R.I.
Próx.Bod. Millán	"	712410/4132600	180668/4135997	H.R.	R.I.
Casa de Pañero	"	709386/4131612	177586/4135203	H.R.	R.I.
Verilla Paternina	"	715800/4131000	183952/4134183	I	R.I.
Las Verillas	"	709798/4133810	178136/4137371	H.R.	R.I.
Zorritas Sur	San Juan Puerto	692896/4134138	161276/4138774	H.R.	R.I.
Zarralejos	"	694559/4132661	162844/4137193	H.R.	A.I.
Quartos	"	688490/4137112	157064/4142025	H.R.	A.I.
Cotr-Michelín	"	692576/4132628	160861/4137286	H.R.	R.I.
Cabezo Minilla	Trigueros	688800/4145300	157894/4150184	H.R.	R.I.
Los Coloradillos	Villalba Alcor	719671/4148616	188938/4151529	E.M.-N	A.I.
La Alquería	Villarrasa	708260/4144193	177261/4147838	N	R.I.
Las Capellanías	"	706077/4141595	174915/4145383	I	R.I.

**NOMBRE: LAS COJILLAS**

**TÉRMINO MUNICIPAL: ALJARAQUE**

**COORDENADAS (UTM): 144.492/4.132.960**

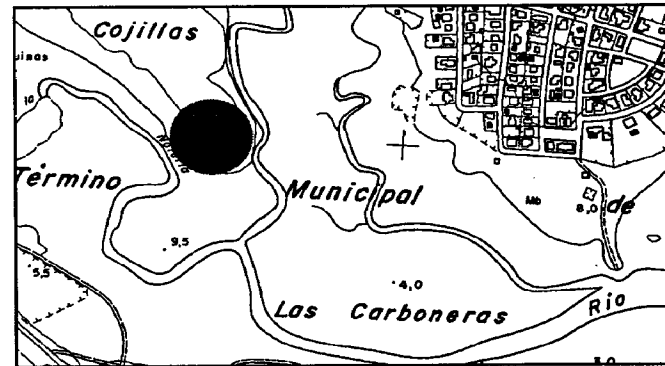
**DESCRIPCIÓN:** Yacimiento localizado en el entorno de las marismas del Odiel, sobre un espolón aluvial formado por materiales pleistocenos.

**MATERIALES:** Dolios, Ánforas (Beltrán II B; Dressel 2, 7/11); ladrillos, tejas.

**TIPOLOGÍA:** Factoría de salazón; horno cerámico

**CRONOLOGÍA:** Alto Imperial

**BIBLIOGRAFÍA:** Campos, Teba, Castiñeira y Bedia, 1990; Campos, Pérez y Vidal, 1998; Canseglieri y Florentina, 1980; Gómez, Castiñeira, Borja, Campos y García, 1995; Luzón, 1975.



**NOMBRE: LOS VILLARES**

**TÉRMINO MUNICIPAL: ALJARAQUE**

**COORDENADAS (UTM): 142.487/4.133.500**

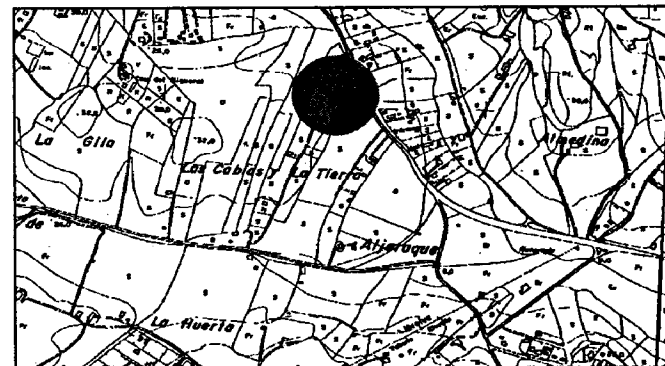
**DESCRIPCIÓN:** Yacimiento situado al Norte del casco urbano de Aljaraque, en una ladera que vierte hacia el Este sobre materiales neógenos.

**MATERIALES:** Cerámica común; *Terra Sigillata* Hispánica (Drag, 18); Ánforas (Dressel, 7/11); ladrillos; mosaicos.

**TIPOLOGÍA:** Hábitat rural (*Villa rustica*).

**CRONOLOGÍA:** Alto Imperial (Siglo I d.C)

**BIBLIOGRAFÍA:** Campos, Teba, Castiñeira y Bedia, 1990; Gómez; Castiñeira; Borja; Campos y García, 1995.



**NOMBRE: CERRO DEL TRIGO**

**TÉRMINO MUNICIPAL: ALMONTE**

**COORDENADAS (UTM): 197.739/4.088.234**

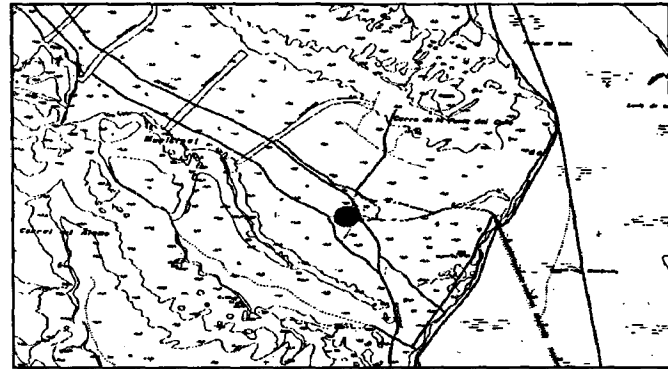
**DESCRIPCIÓN:** Asentamiento formado por un complejo de piletas de salazón fechables desde fines del siglo II d.C. hasta comienzos del siglo V d.C. Ello se completa con edificios que se superponen al complejo industrial y con tumbas de inhumación en tégulas a dos aguas y con enterramientos infantiles en ánforas.

**MATERIALES:** Ánforas, *Terra Sigillata* Clara (Hayes, 58B, 59B, 61, 73,); Lucente (Lamboglia 1/3)

**TIPOLOGÍA:** Factoría de salazón y necrópolis.

**CRONOLOGÍA:** Altoimperial – Bajoimperial (Siglos II-VI d.C.).

**BIBLIOGRAFÍA:** Bonsor, 1928; Campos, Teba, Castiñeira y Bedia, 1990; Campos, Borja, Castiñeira, Gómez y García, 1992; Campos, Pérez y Vidal, 1998; Campos, Pérez y Vidal, 1999; Fernández, 1990; Mercado, 1995; Schulten, 1972.



**NOMBRE: DOÑANA-PALACIO I**

**TÉRMINO MUNICIPAL: ALMONTE**

**COORDENADAS (UTM): 193.570/4099.426**

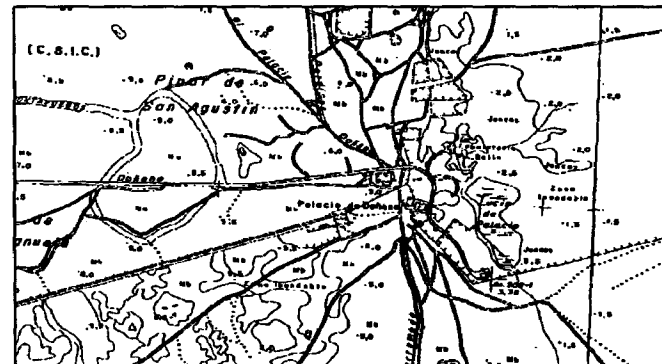
**DESCRIPCIÓN:** El hallazgo consiste en material constructivo y cerámico aparecido al abrir una zanja para canalizaciones eléctricas junto al palacio del mismo nombre. De este lugar o sus alrededores podrían proceder unos desechos de ánforas que M. Beltrán atribuyó a un alfar denominado "Las Naves". (Beltrán, 1990, 223-224)

**MATERIALES:** Cerámicas comunes, tégulas, ladrillos, *opus signinum*.

**TIPOLOGÍA:** Hábitat relacionado con actividades de pesca.

**CRONOLOGÍA:** Altoimperial.

**BIBLIOGRAFÍA:** Beltrán, 1990; Campos, Borja, Castiñeira, Gómez y García, 1992; Mercado, 1995.



**NOMBRE: LAS NAVES**

**TÉRMINO MUNICIPAL: ALMONTE**

**COORDENADAS (UTM):**

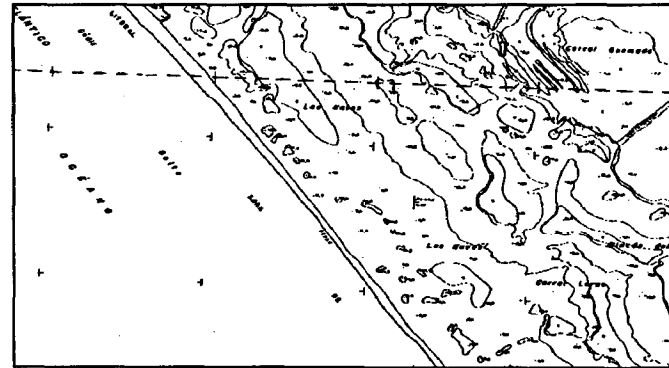
**DESCRIPCIÓN:** Restos de hornos de ánforas y de *opus signinum* así como de cerámica (Terra Sigillata Clara) que la duna en su desplazamiento dejó al descubierto, aún cuando actualmente no es posible su observación al haber quedado nuevamente sepultados por la acción dunar. . De este lugar o sus alrededores podrían proceder unos desechos de ánforas que M. Beltrán atribuyó a un alfar denominado "Las Naves". (Beltrán, 1990, 223-224)

**MATERIALES:**

**TIPOLOGÍA:** Factoría de Salazón

**CRONOLOGÍA:** Bajo Imperial.

**BIBLIOGRAFÍA:** Beltrán, 1990; Campos, Pérez y Vidal, 1999; Ponsich, 1988.



**NOMBRE: HUERTA NUEVA**

**TÉRMINO MUNICIPAL: ALMONTE**

**COORDENADAS (UTM): 186.517/4.128.938**

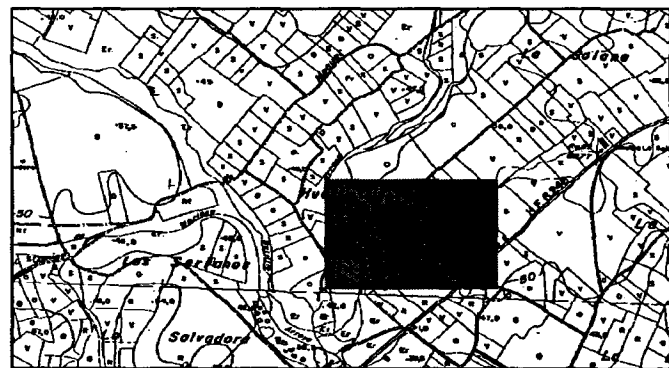
**DESCRIPCIÓN:** En una pequeña elevación localizada a las afueras del casco urbano de Almonte, en una zona de intensa actividad agrícola (secano, viña y olivar) se advierte una gran concentración de material constructivo y cerámico de filiación romana.

**MATERIALES:** Cerámicos: Terra Sigillata Clara (Hayes ), Comunes Africanas, Ollas de borde vuelto horizontal, dolios,

**TIPOLOGÍA:** Hábitat Rural (*Villa rustica*) y necrópolis.

**CRONOLOGÍA:** Bajo Imperial

**BIBLIOGRAFÍA:** Vidal , 1999.



**NOMBRE: PUNTA DEL MORAL**

**TÉRMINO MUNICIPAL: AYAMONTE**

**COORDENADAS UTM): 122.177/4.124.455**

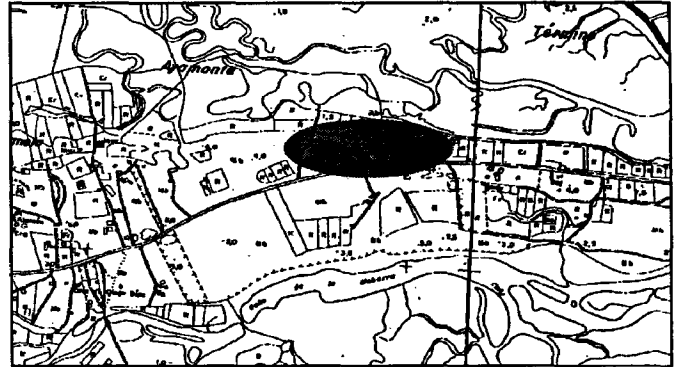
**DESCRIPCIÓN:** Mausoleo romano y dispersión de restos arqueológicos cubiertos por sistema dunar, aflorando en algunos puntos, pertenecientes a un área de factoría costera en las inmediaciones.

**MATERIALES:** Cerámica: Terra Sigillata Hispánica; Terra Sigillata Clara (Hayes, 50); Terra Sigillata Lucente; Lucernas; Cerámica común y ánforas

**TIPOLOGÍA:** Factoría de Salazón y Necrópolis (Mausoleo).

**CRONOLOGÍA:** Bajo-Imperial (Siglo IV d.C).

**BIBLIOGRAFÍA:** Campos, Teba, Castiñeira y Bedia, 1990; Campos, Pérez y Vidal, 1999; Gómez, Castiñeira, Campos, Borja y García, 1993; Caro, 1634; Díaz Santos, 1978; Díaz, 1993; López, 1998; Luzón, 1975; Teba, 1990.



**NOMBRE: EL SOCORRO**

**TÉRMINO MUNICIPAL: AYAMONTE**

**COORDENADAS (UTM): 109.176/4.129.142**

**DESCRIPCIÓN:** Según Díaz, 1993 se trata de un chalet construido sobre una antigua fortificación junto al castillo que ocupaba la zona donde hoy está el Parador de Ayamonte. Restos cerámicos en las laderas del cerro donde se ubica el chalet. Actualmente no quedan restos por la urbanización de la zona.

**MATERIALES:**

**TIPOLOGÍA:** Hábitat Rural (*Villa rustica*).

**CRONOLOGÍA:**

**BIBLIOGRAFÍA:** Campos, Teba, Castiñeira y Bedia, 1990; Díaz, 1993.



### **CABEZO DEL MORO**

**TÉRMINO MUNICIPAL:** BEAS

**COORDENADAS (UTM):** 163.698/4144.463

**DESCRIPCIÓN:** En superficie se observa gran cantidad de material constructivo y cerámico de diversas épocas, en un cabezo situado a unos 500 metros al Oeste de la CN 435.

**MATERIALES:** Cerámicas comunes, ánforas y dolios.

**TIPOLOGÍA:** Hábitat en medio rural.

**CRONOLOGÍA:** Romana Indeterminada.

**BIBLIOGRAFÍA:**



### **NOMBRE: SAN BENITO**

**TÉRMINO MUNICIPAL:** BEAS

**COORDENADAS (UTM):** 166.795/4.144.902

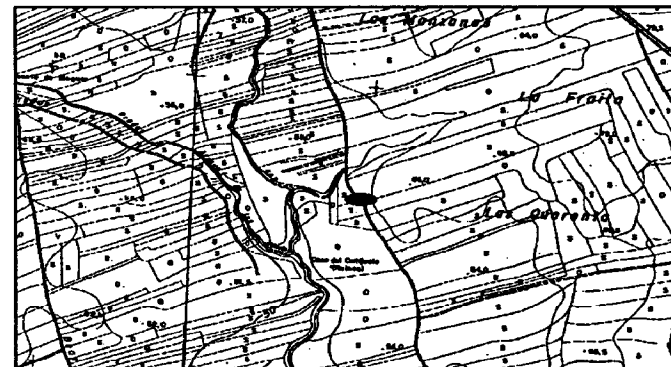
**DESCRIPCIÓN:** Gran concentración de materiales romanos constructivos y cerámicos, éstos últimos de muy baja proporción. Se trata de una *villa* romana pero también existen restos de un despoblado medieval.

**MATERIALES:** Cerámicos: Cerámica común, ánforas. Constructivos: *pondera*, tégulas, ladrillos, calizas, pizarras, cantos y sillares.

**TIPOLOGÍA:** Hábitat Rural (*Villa rustica*).

**CRONOLOGÍA:** Romana Indeterminada

**BIBLIOGRAFÍA:** Campos, Teba, Castiñeira y Bedia, 1990; Mercado, 1995.



**NOMBRE: CANDÓN**

**TÉRMINO MUNICIPAL: BEAS**

**COORDENADAS (UTM): 168.765/4.145.135**

**DESCRIPCIÓN:** Se observa en superficie abundante material lítico de época paleolítica, junto a materiales cerámicos romanos (Terra Sigillata, dolios y ánforas) y elementos constructivos (tégulas e ímbrices)

**MATERIALES:**

**TIPOLOGÍA:** Hábitat Rural (*Villa rustica*).

**CRONOLOGÍA:** Romana Indeterminada.

**BIBLIOGRAFÍA:** Campos, Teba, Castiñeira y Bedia, 1990;



**NOMBRE: MATAHIJOS**

**TÉRMINO MUNICIPAL: BEAS**

**COORDENADAS (UTM): 163.518/4.148.226**

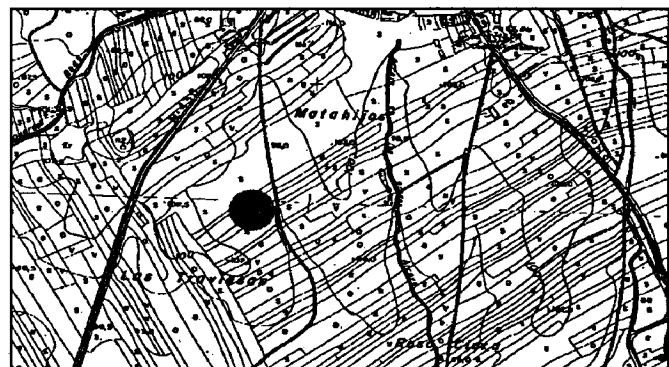
**DESCRIPCIÓN:** El yacimiento se percibe por la existencia de material romano y moderno en un terreno dedicado al cultivo de secano (garbanzal).

**MATERIALES:** Cerámicas comunes: jarros, platos.

**TIPOLOGÍA:** Hábitat rural (*Villa rustica*).

**CRONOLOGÍA:** Romana Indeterminada

**BIBLIOGRAFÍA:** Mercado, 1995; Vidal, Inéd.



**NOMBRE: EL CERQUILLO**

**TÉRMINO MUNICIPAL:** BEAS

**COORDENADAS (UTM):** 168.434/4.145.135

**DESCRIPCIÓN:** El yacimiento se ubica al Sureste de Beas a 1 Km al Noroeste del Candón. Aparece gran cantidad de elementos constructivos y cerámicos, junto a hornos de cerámica.

**MATERIALES:** Cerámicos: Terra Sigillata Clara, comunes. Constructivos: sillares, ladrillos y tégulas.

**TIPOLOGÍA:** Hábitat Rural (*Villa rustica*).

**CRONOLOGÍA:** Bajo Imperial.

**BIBLIOGRAFÍA:** Mercado, 1995



**NOMBRE: CHARCO HONDO**

**TÉRMINO MUNICIPAL:** BEAS

**COORDENADAS (UTM):** 164.485/4147.196

**DESCRIPCIÓN:** El yacimiento se ubica al Sur de Beas junto al arroyo Candón y al puente que lo cruza. Se observa material romano (constructivo y cerámicas de almacenaje y transporte) y moderno muy disperso.

**MATERIALES:** Cerámicos y Constructivos.

**TIPOLOGÍA:** Hábitat rural (*Villa rustica*).

**CRONOLOGÍA:** Romana Indeterminada.

**BIBLIOGRAFÍA:** Mercado, 1995



**NOMBRE: LOS PRADOS**

**TÉRMINO MUNICIPAL: BEAS**

**COORDENADAS (UTM): 164.604/4146.316**

**DESCRIPCIÓN:** Se ubica al Sur de Beas, sobre un cerro cultivado de olivar y girasol. Existen en superficie materiales constructivos (tégulas, ladrillos) y cerámicos.

**MATERIALES:**

**TIPOLOGÍA:** Hábitat Rural (*Villa rustica*)

**CRONOLOGÍA:** Romana Indeterminada.

**BIBLIOGRAFÍA:** Mercado, 1995



**NOMBRE: LA LOMA**

**TÉRMINO MUNICIPAL: BEAS**

**COORDENADAS (UTM): 165.033/4145.750**

**DESCRIPCIÓN:** Se localiza al Sur de Beas, sobre un cerro cultivado de olivar y girasol, cerca del límite con Trigueros, alrededor de una fábrica de aguardiente abandonada.

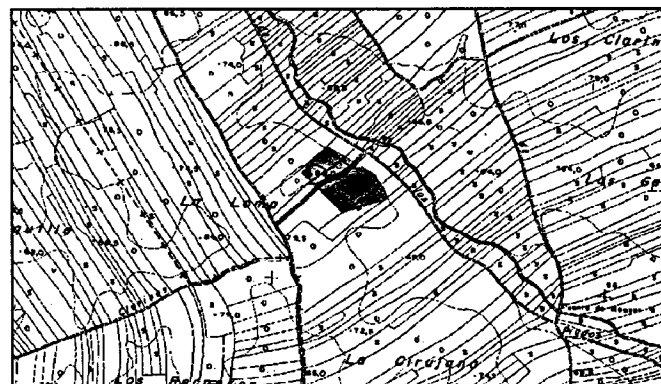
Abundante material cerámico (comunes, *Terra Sigillata* Hispánica y Clara). y constructivo.

**MATERIALES:**

**TIPOLOGÍA:** Hábitat Rural (*Villa rustica*).

**CRONOLOGÍA:** Romana Indeterminada.

**BIBLIOGRAFÍA:** Mercado, 1995



**NOMBRE: LOS CLARINES**

**TÉRMINO MUNICIPAL: BEAS**

**COORDENADAS (UTM): 166.256/ 4.146.468**

**DESCRIPCIÓN:** Abundante material en superficie y restos de muros junto al testero Norte de la ermita.

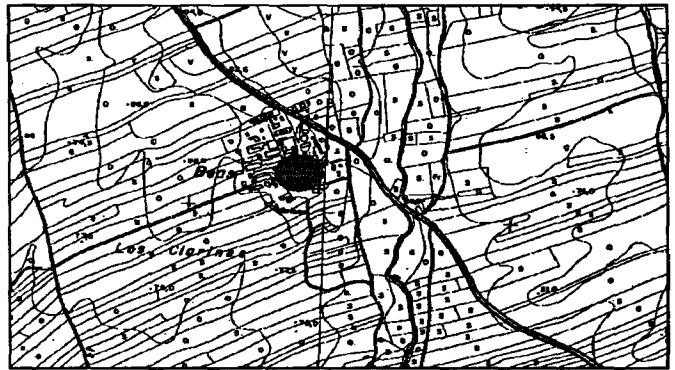
**MATERIALES:** Cerámicos: Comunes Africanas -Plato de borde ahumado-, galbo de *Terra Sigillata* Clara. Constructivos: tégulas.

(Además materiales medievales: Alcadafes bruñidos, Cazuelas pintadas, galbos vidriados).

**TIPOLOGÍA:** Hábitat Rural (*Villa rustica*) y Alquería Medieval.

**CRONOLOGÍA:** Bajo Imperial

**BIBLIOGRAFÍA:** Vidal, Inéd.



**NOMBRE: LA ALFALFA/LA ALAMEDA**

**TÉRMINO MUNICIPAL: BEAS**

**COORDENADAS (UTM): 166.714/4.143.472**

**DESCRIPCIÓN:** Abundante material en superficie en una parcela dedicada a secano.

**MATERIALES:** Cerámicos: Terra Sigillata Clara (Hayes, 3, 9, 14/17, 16.1, 32/58, 61, 67, 69, 91/92, Estampilladas), Comunes Africanas, Dolios, Ánforas, Ollas de borde vuelto horizontal, Fuentes, Cuencos, Cazuelas, Constructivos: Ladrillos, *Laterculi*.

(Además algunos fragmentos de material moderno)

**TIPOLOGÍA:** Hábitat Rural (*Villa rustica*)

**CRONOLOGÍA:** Alto y Bajoimperial

**BIBLIOGRAFÍA:** Vidal, Inéd.



**NOMBRE: EL LOMO**

**TÉRMINO MUNICIPAL:** BOLLULLOS  
**PAR DEL CONDADO**

**COORDENADAS (UTM):** 183.184/4.139.865

**DESCRIPCIÓN:** El yacimiento consiste en tumbas romanas halladas durante unos trabajos de arado. Se ubica junto a la A-49 cerca del cruce de La Palma-Bollullos. Restos constructivos y cerámicos en superficie. Intervención de urgencia en 1997 con la documentación de inhumaciones en tumbas de téglulas y ladrillos sin acompañamiento de ajuar.

**MATERIALES:**

**TIPOLOGÍA:** Necrópolis.

**CRONOLOGÍA:** Bajo Imperial

**BIBLIOGRAFÍA:** García, 1997; Mercado, 1995.



**NOMBRE: EL ALCORNOCAL**

**TÉRMINO MUNICIPAL:** BONARES

**COORDENADAS (UTM):** 174.655/4137.703

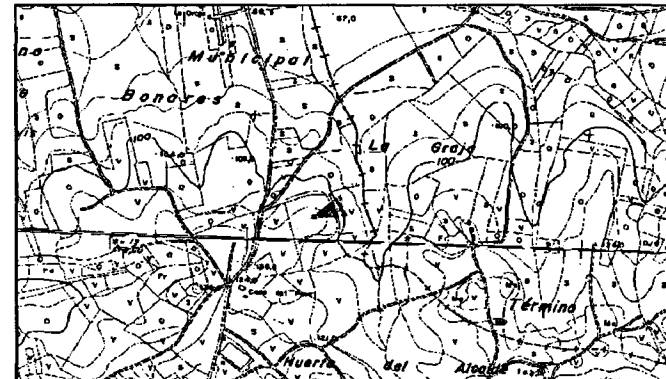
**DESCRIPCIÓN:** Según Luzón, existen vestigios de población antigua en varios lugares de los alrededores. Así, en la finca "El Alcornocal" aparecieron restos de necrópolis romana. Actualmente no se aprecian restos algunos.

**MATERIALES:**

**TIPOLOGÍA:** Necrópolis.

**CRONOLOGÍA:** Romana Indeterminada.

**BIBLIOGRAFÍA:** Campos, Teba, Castiñeira y Bedia, 1990; Luzón, 1975; Mercado, 1995.



**NOMBRE: CERCANÍAS DEL CEMENTERIO**

**TÉRMINO MUNICIPAL: BONARES**

**COORDENADAS (UTM): 173.456/4137.859**

**DESCRIPCIÓN:** Según Luzón se observan vestigios de población antigua en varios lugares de los alrededores. En las proximidades del cementerio se ven a flor de tierra algunos restos de mosaicos que fueron sacados en parte por don Antonio Conejo.

**MATERIALES:**

**TIPOLOGÍA:** Hábitat Rural (*Villa rustica*).

**CRONOLOGÍA:** Romana Indeterminada.

**BIBLIOGRAFÍA:** Campos, Teba, Castiñeira y Bedia, 1990; Luzón, 1975; Mercado, 1995.



**NOMBRE: BOJEOS**

**TÉRMINO MUNICIPAL: BONARES**

**COORDENADAS (UTM): 171.932/4.139.117**

**DESCRIPCIÓN:** Muros de *Opus incertum* con algunos ladrillos. Sistema de desagüe con dos ímbrices. En la meseta se observan lo que podían ser pozos de registro del Sistema de desagüe.

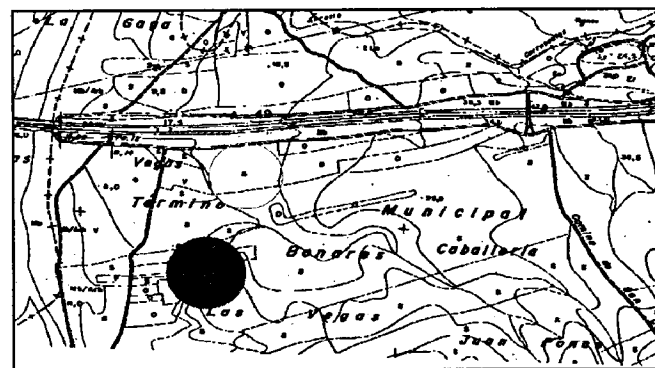
**MATERIALES:** Cerámicos: Terra Sigillata Hispánica (Drag 24/25,29/ 37). Galbos de ánfora. Jarros. Constructivos: Mármol. *Opus signinum*.

(Malacofauna)

**TIPOLOGÍA:** Hábitat Rural (*Villa rustica* con posible establecimiento termal).

**CRONOLOGÍA:** Altoimperial (S I d.C.)

**BIBLIOGRAFÍA:** Campos, Teba, Castiñeira y Bedia, 1990; González y Pérez, 1987; Mercado, 1995, Vidal, Inéd.



**NOMBRE: LA BARRERA**

**TÉRMINO MUNICIPAL: BONARES**

**COORDENADAS (UTM): 173.580/4.136.837**

**DESCRIPCIÓN:** Hábitat troglodítico en cuevas excavadas en el sustrato y alquería islámica en superficie.

**MATERIALES:** Constructivo: Téglas, tejas (Además cerámica islámica: Jarritos, Cazuelas, Ollas, Alcadafes)

**TIPOLOGÍA:** Alquería medieval en superficie con posibilidad de que amortice el espacio perteneciente a una *villa rustica* de época romana.

**CRONOLOGÍA:** Siglo XII con posibilidad de ocupación romana indeterminada.

**BIBLIOGRAFÍA:** Vidal, Inéd.



**NOMBRE: LA BARCILLA**

**TÉRMINO MUNICIPAL: BONARES**

**COORDENADAS (UTM): 173.794/4.136.063**

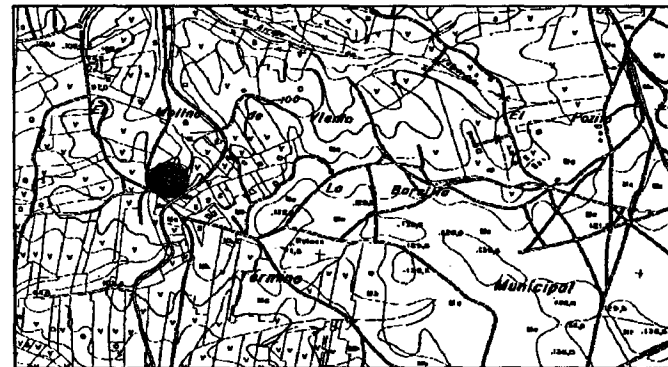
**DESCRIPCIÓN:** Gran abundancia de téglas en una zona de intensa ocupación agrícola dedicada a viñedos.

**MATERIALES:** Constructivos: téglas

**TIPOLOGÍA:** Hábitat Rural (*Villa rustica*)

**CRONOLOGÍA:** Romana Indeterminada.

**BIBLIOGRAFÍA:** Vidal, Inéd.



**NOMBRE: ARROYO GREGORIO**

**TÉRMINO MUNICIPAL: BONARES**

**COORDENADAS (UTM): 175.426/4.133.896**

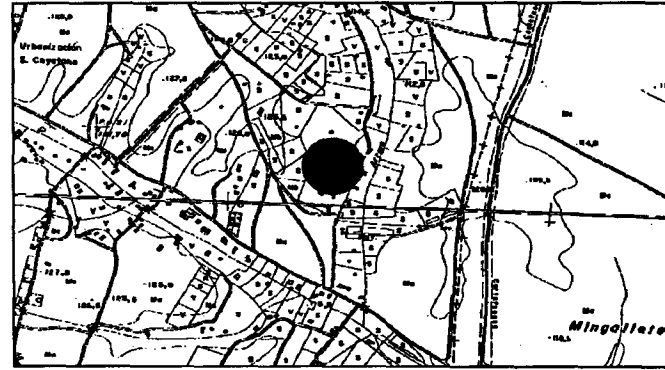
**DESCRIPCIÓN:** Se observa una dispersión media de tégulas en superficie. Noticias orales hablan de gran cantidad de restos cerámicos en superficie. En la actualidad está completamente desmontado por la construcción de una gran balsa de agua.

**MATERIALES:** Constructivos: tégulas.

**TIPOLOGÍA:** Hábitat Rural (*Villa rustica*)

**CRONOLOGÍA:** Romana Indeterminada.

**BIBLIOGRAFÍA:** Vidal, Inéd .



**NOMBRE: HUERTA VIEJA / HUERTA KOROTE**

**TÉRMINO MUNICIPAL: BONARES**

**COORDENADAS (UTM): 172.119/4.135.839**

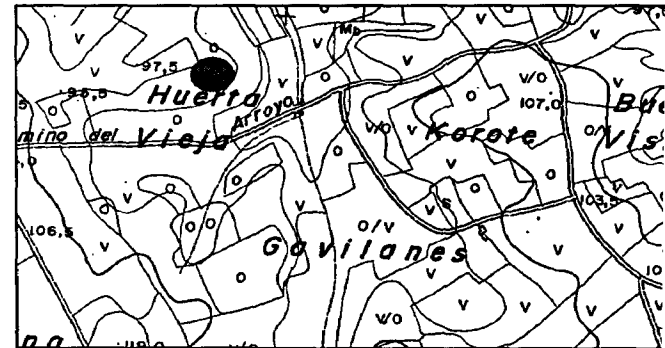
**DESCRIPCIÓN:** Se sitúa en una elevación media dedicada a cultivo del olivar, donde se observa una alta concentración de tégulas y de material cerámico en superficie.

**MATERIALES:** Cerámicos: Terra Sigillata Clara (Hayes, 61), Ollas, Platos, Fuentes y Jarros. Constructivos: Tégulas, *opus signinum*.

**TIPOLOGÍA:** Hábitat Rural (*Villa rustica*)

**CRONOLOGÍA:** Bajo Imperial (Siglo IV d.C.)

**BIBLIOGRAFÍA:** Vidal, Inéd.



**NOMBRE: ARROYO HONDO**

**TÉRMINO MUNICIPAL: BONARES**

**COORDENADAS (UTM): 173.704/4.135.293**

**DESCRIPCIÓN:** El yacimiento se detecta por la alta concentración de tégulas en superficie en una zona llana dedicada al cultivo de viñas.

**MATERIALES:** Cerámicos: *Terra Sigillata* Clara decorada. Dolios, Jarros. Constructivos: Tégulas

(Además del material romano existen restos medievales y modernos: Tinajas, Jarros, Loza blanca)

**TIPOLOGÍA:** Hábitat Rural (*Villa rustica*)

**CRONOLOGÍA:** Bajoimperial y Medieval-Moderno

**BIBLIOGRAFÍA:** Vidal, Inéd.



**NOMBRE: HUERTA DEL COJO**

**TÉRMINO MUNICIPAL: BONARES**

**COORDENADAS (UTM): 176.081/4.137.107**

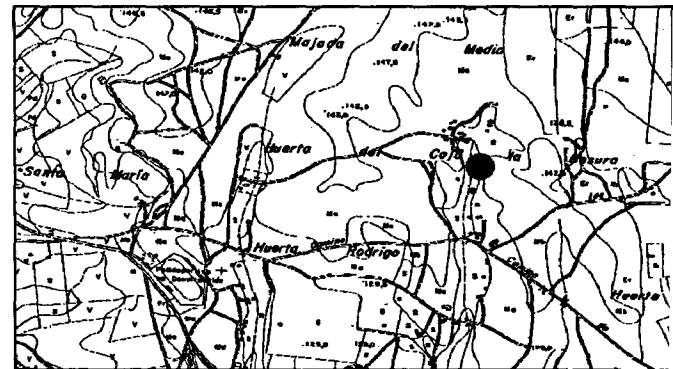
**DESCRIPCIÓN:** En los alrededores de una finca abandonada propiedad de un médico de la localidad de mediados del siglo, a la salida del casco urbano, se aprecia abundante material disperso. Sin embargo, al contrario de lo que ocurre en la mayoría de los casos prospectados en la zona, apenas si se observa material constructivo.

**MATERIALES:** Cerámicos: *Terra Sigillata* Hispánica, *Terra Sigillata* Clara (Hayes 8/9), Comunes Africanas, Dolios, Ánforas. Ollas de borde vuelto, Morteros, Platos, Fuentes, Cazuelas, Jarros.

**TIPOLOGÍA:** Hábitat Rural (*Villa rustica*)

**CRONOLOGÍA:** Alto Imperial (Desde 80-90 d.C./a mediados del S.II d.C.= T.S.C. Hayes 8/9)- Bajoimperial (Comunes Africanas)

**BIBLIOGRAFÍA:** Vidal, Inéd.



**NOMBRE: FINCA PINGUELE**

**TÉRMINO MUNICIPAL: BONARES**

**COORDENADAS (UTM): 171.964/4.139.485**

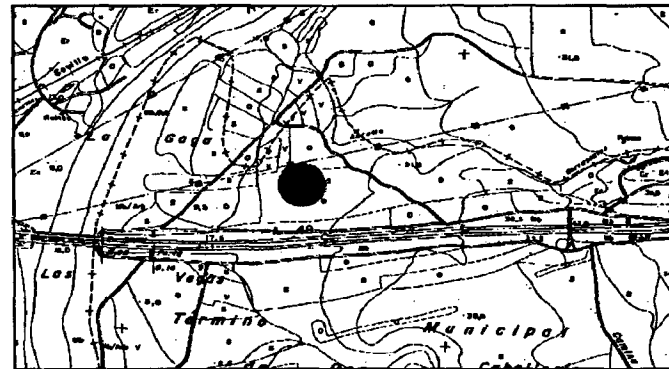
**DESCRIPCIÓN:** El yacimiento se localiza en una zona llana dedicada al cultivo de secano junto a la A-49 y al otro lado del Camino del Moro, donde también se sitúa el yacimiento de Las Gagas. Gran cantidad de material constructivo y cerámico en superficie

**MATERIALES:** Cerámicos: *Terra Sigillata* Hispánica lisa y decorada (Ritt, 8; Drag, 29/37), Clara (Hayes, 8, 23), Ánforas, Dolios, Ollas de borde vuelto horizontal, Cuencos de borde escalonado, Morteros, Fuentes, y Platos. (Además hay material medieval: Ataifores vidriados, Jarros de pasta clara).

**TIPOLOGÍA:** Hábitat Rural (*Villa rustica*)

**CRONOLOGÍA:** Alto y Bajo Imperial

**BIBLIOGRAFÍA:** Vidal, Inéd.



**NOMBRE: BUENA VISTA**

**TÉRMINO MUNICIPAL: BONARES**

**COORDENADAS (UTM): 172.589/4.135.753**

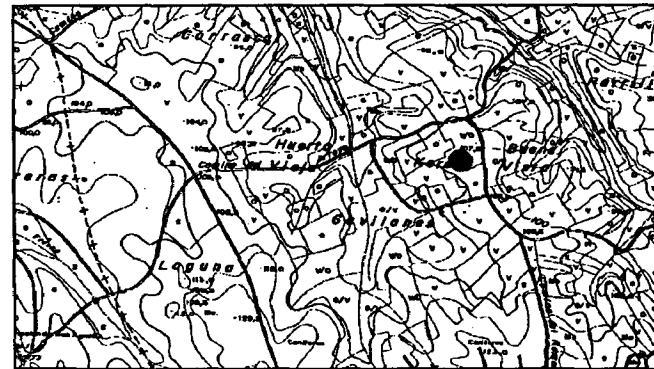
**DESCRIPCIÓN:** El yacimiento se localiza en una elevación amesetada de intensa explotación agrícola dedicada al viñedo y el olivar. Se aprecia gran abundancia de tégulas en superficie no así de material cerámico romano, sino que éste es básicamente medieval.

**MATERIALES:** Cerámicos: Jarros con decoración de manganeso, Cuencos de costilla, Ataifores, Lebrillos, Tinajas, Blanca Llana (Columbia Plain)

**TIPOLOGÍA:** Alquería medieval asentada probablemente sobre una *villa rustica* romana de cronología indeterminada.

**CRONOLOGÍA:** Siglos XII-XIII/Romana Indeterminada

**BIBLIOGRAFÍA:** Vidal, Inéd.



**NOMBRE: LAS GAVILANAS**

**TÉRMINO MUNICIPAL: BONARES**

**COORDENADAS (UTM): 171.804/4.136.594**

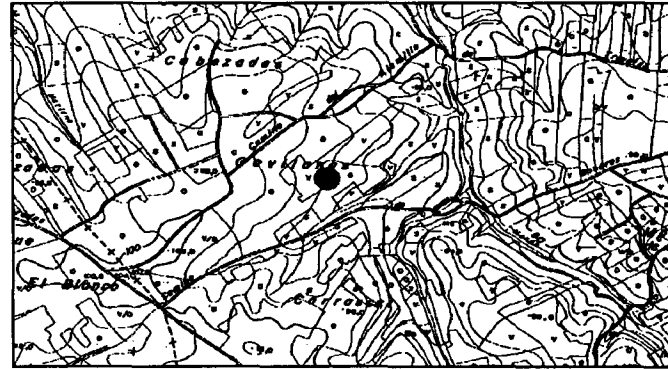
**DESCRIPCIÓN:** El yacimiento se detecta por la gran abundancia de tégulas en superficie en una zona de altitud marcada dedicada a viñas y olivar. Sin embargo, el material cerámico no es de filiación romana sino medieval y moderna.

**MATERIALES:** Cerámicos: Ataifores, Cazuelas, Lebrillos, Ollas, Jarros y Platos de Blanca Llana (Columbia Plain). Constructivos: Tégulas, Mármol gris vetead.

**TIPOLOGÍA:** Alquería medieval asentada probablemente sobre una *villa rustica* romana.

**CRONOLOGÍA:** Siglos XII-XIII/Romana Indeterminada.

**BIBLIOGRAFÍA:** Vidal, Inéd.



**NOMBRE: LOS ESPINOS I**

**TÉRMINO MUNICIPAL: BONARES**

**COORDENADAS (UTM): 173.144/4.135.211**

**DESCRIPCIÓN:** En una zona elevada se observa la presencia de material cerámico de filiación romana y también medieval, si bien apenas existe material constructivo.

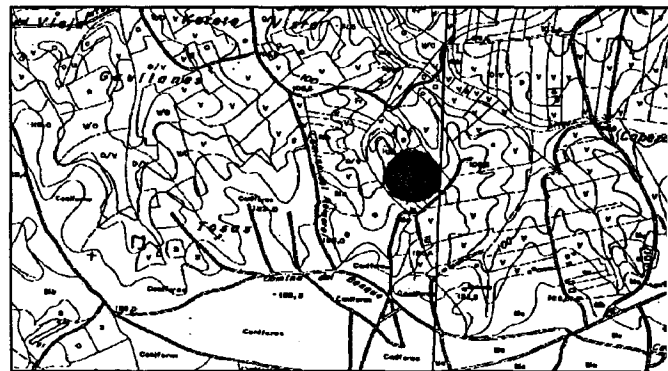
**MATERIALES:** Cerámicos: Terra Sigillata Clara, Pivotes y galbos de Ánforas, Ollas de borde vuelto horizontal.

(Material medieval: Galbos de candil vidriados)

**TIPOLOGÍA:** Hábitat Rural (*Villa rustica*), con perduración en alquería medieval.

**CRONOLOGÍA:** Bajo Imperial y Medieval

**BIBLIOGRAFÍA:** Vidal, Inéd.



**NOMBRE: LOS ESPINOS II**

**TÉRMINO MUNICIPAL: BONARES**

**COORDENADAS (UTM): 172.631/4.135.132**

**DESCRIPCIÓN:** Se localiza muy cercano al anterior, si bien la proporción de material en superficie es notablemente menor. Se intuye que debió ser otro asentamiento, si bien la falta de indicadores más precisos impide afinar más en la cronología.

**MATERIALES:** Cerámicos: Cuenco y Ollas/jarros.

**TIPOLOGÍA:** Hábitat Rural (*Villa rustica*)

**CRONOLOGÍA:** Romana Indeterminada.

**BIBLIOGRAFÍA:** Vidal, Inéd.



**NOMBRE: EL CHARQUILLO**

**TÉRMINO MUNICIPAL: BONARES**

**COORDENADAS (UTM): 174.558/4.135.232**

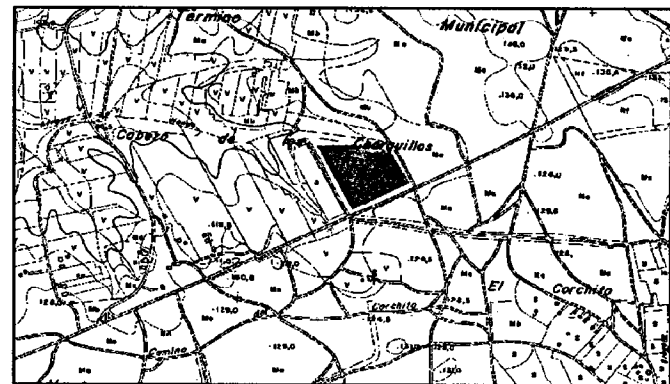
**DESCRIPCIÓN:**

**MATERIALES:** Cerámicos: *Terra Sigillata* Hispánica, Clara, Comunes Africanas, Ollas de borde vuelto horizontal.

**TIPOLOGÍA:** Hábitat Rural (*Villa rustica*)

**CRONOLOGÍA:** Bajo Imperial

**BIBLIOGRAFÍA:** Vidal, Inéd.



**NOMBRE: ALTO DE LA PIEDRA**

**TÉRMINO MUNICIPAL: BONARES**

**COORDENADAS (UTM): 171.659/4.137.846**

**DESCRIPCIÓN:**

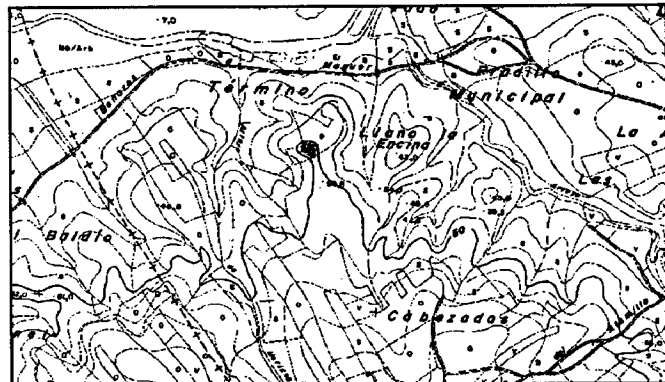
**MATERIALES:** Cerámicos: Terra Sigillata Claara (Hayes, 50), Terra Sigillata Lucente, Ánfora.

(Además materiales medievales: Lebrillos bruñidos al interior, Cazuelas vidriadas, Jarros con decoración de manganeso)

**TIPOLOGÍA:** Hábitat Rural (*Villa rustica*) y Alquería islámica.

**CRONOLOGÍA:** Bajo Imperial (Siglo IV d.C.) y Medieval (Siglos XII-XIII).

**BIBLIOGRAFÍA:** Vidal, Inéd.



**NOMBRE: LAS GAGAS**

**TÉRMINO MUNICIPAL: BONARES**

**COORDENADAS (UTM): 172.362/4.139.519**

**DESCRIPCIÓN:** El yacimiento se detecta por la existencia en superficie de cerámicas romanas y medievales. Se localiza en una amplia parcela dedicada al cultivo de olivar entre el Camino del Moro y la A-49 a la altura del cruce de Bonares.

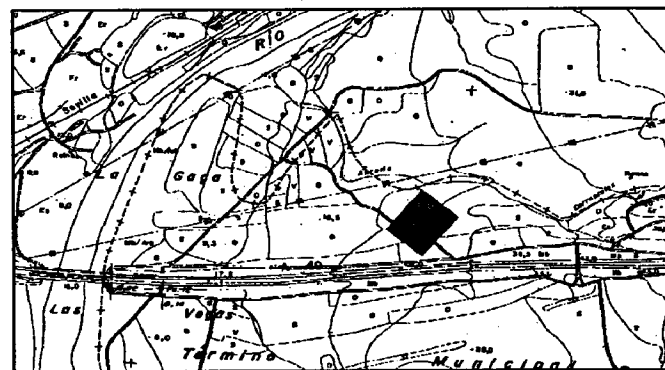
**MATERIALES:** Cerámicos: Terra Sigillata Hispánica (Drag, 15/17), Morteros.

(Además hay material medieval: Lebrillos, Cántaros, Platos con cubierta vítrea transparente, Jarros)

**TIPOLOGÍA:** Hábitat Rural (*Villa rustica*) y Alquería medieval

**CRONOLOGÍA:** Alto Imperial (Siglo I d.C.) con instalación medieval.

**BIBLIOGRAFÍA:** Vidal, Inéd.



**NOMBRE: LA SUERTE**

**TÉRMINO MUNICIPAL: BONARES**

**COORDENADAS (UTM): 172.453/4.137.994**

**DESCRIPCIÓN:** Se trata de una abundante y variada dispersión de restos cerámicos localizados sobre una elevación dedicada al cultivo de secano que destaca del resto del terreno circundante.

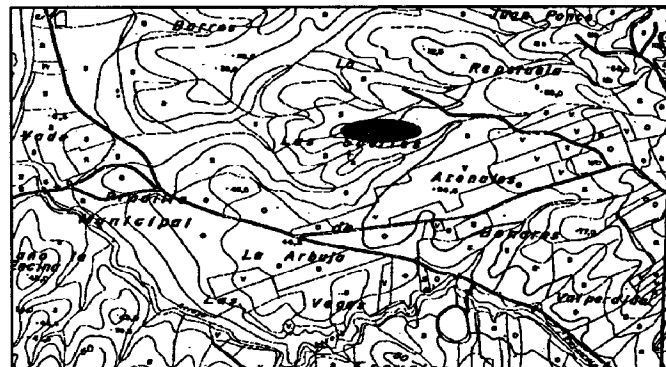
**MATERIALES:** Cerámicos: *Terra Sigillata* Hispánica, Clara (Hayes, 50, 61), Lucente, Dolios, Morteros, Platos de borde escalonado, Ollas de borde vuelto horizontal, Cuencos, Ánforas. Constructivos: Téglulas.

(Además hay material medieval: Cántaros con decoración pintada de óxido de manganeso, Ataifores vidriados, Ollas, Tinajas, Alcadafes, Platos vidriados.)

**TIPOLOGÍA:** Hábitat Rural (*Villa rustica*) con instalación de Alquería Islámica

**CRONOLOGÍA:** Alto y Bajoimperial. (Siglos I-IV d.C.) e Islámico (Siglos XII-XIII)

**BIBLIOGRAFÍA:** Vidal, Inéd.



**NOMBRE: LA ENCINILLA**

**TÉRMINO MUNICIPAL: CARTAYA**

**COORDENADAS (UTM): 132.127/4.134.670**

**DESCRIPCIÓN:** Se trata de cuatro silos situados en un solar del casco urbano de Cartaya, entre las calles Pérez Pastor, los Almendros, Castelar y la Plaza de San Isidro, muy alterados estratigráficamente por construcciones modernas. Aparecen excavados en las margas y nódulos calizos del substrato. Tan sólo el nº IV fue excavado, limpiándose los perfiles de los nº I, II y III.

**MATERIALES:** Cerámicos: Cerámica común indeterminada; asa de ánfora. Constructivos: fragmento de téglula

**TIPOLOGÍA:** Silos

**CRONOLOGÍA:** Romana Indeterminada.

**BIBLIOGRAFÍA:** Campos, Teba, Castiñeira y Bedia, 1990; Teba, Castiñeira y Muñoz, 1987.



**NOMBRE: TENERÍAS/LA RIVERA**

**TÉRMINO MUNICIPAL: CARTAYA**

**COORDENADAS (UTM): 130.950/4133.129**

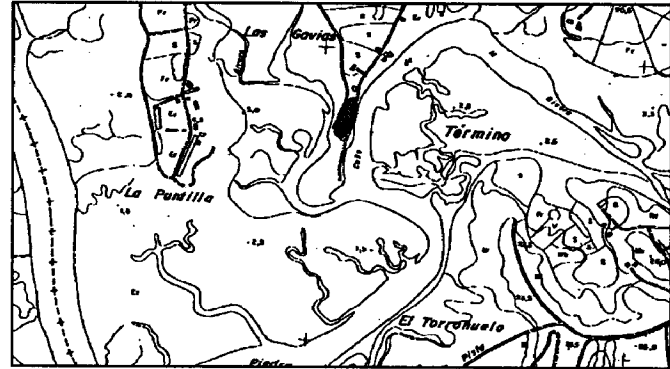
**DESCRIPCIÓN:** Se aprecian varias secciones de piletas de salazón situadas en el cantil del río Piedras, cercano el núcleo de Cartaya .

**MATERIALES:** Cerámica común, dolios.

**TIPOLOGÍA:** Factoría de Salazón

**CRONOLOGÍA:** Bajo Imperial.

**BIBLIOGRAFÍA:** Campos, Pérez y Vidal, 1999; Gómez, Castiñeira, Borja, Campos y García, 1995.



**NOMBRE: URBEROSA**

**TÉRMINO MUNICIPAL: CARTAYA**

**COORDENADAS (UTM): 134.999/4.127284**

**DESCRIPCIÓN:** Restos de un posible hábitat romano situados sobre el acantilado flandriense que domina la actual desembocadura del Piedras. Los restos arquitectónicos aparecen desplazados sobre la superficie. Se observan alineaciones en superficie que podrían pertenecer a muros ocultos.

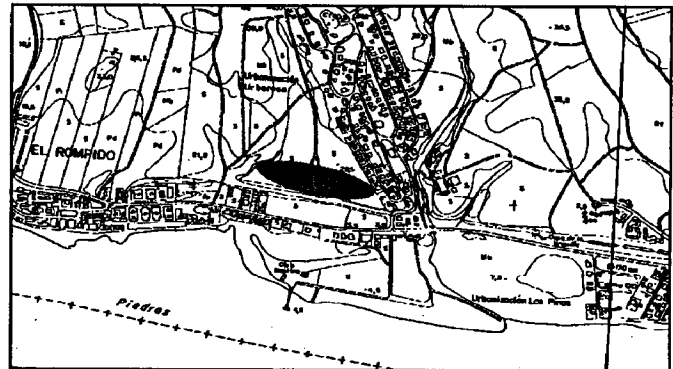
**MATERIALES:** Cerámicos: Cerámica común; Terra Sigillata Clara. ( Hayes 61, 68/73, 90).

**Constructivos:** Téglulas y ladrillos.

**TIPOLOGÍA:** Factoría de Salazón.

**CRONOLOGÍA:** Bajo Imperial

**BIBLIOGRAFÍA:** Campos, Pérez y Vidal, 1999; Gómez, Castiñeira, Borja, Campos y García, 1995.



**NOMBRE: FUENTE SECA**

**TÉRMINO MUNICIPAL: ESCACENA DEL CAMPO**

**COORDENADAS (UTM): 197.460/4116.543**

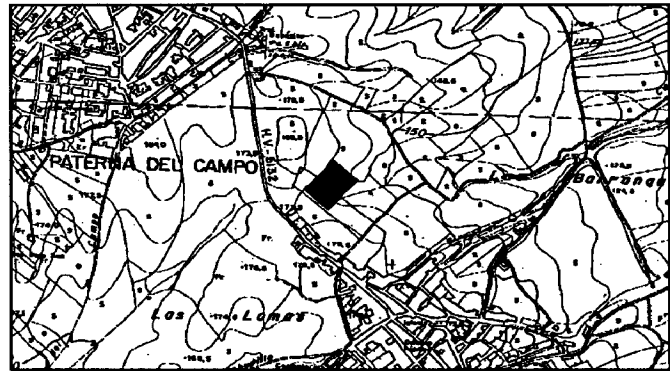
**DESCRIPCIÓN:** Restos constructivos de mortero y *opus signinum* correspondiente a muros, conectados posiblemente con la infraestructura del acueducto de Itálcia.

**MATERIALES:** Cerámica común.

**TIPOLOGÍA:** Infraestructura Hidráulica.

**CRONOLOGÍA:** Romana Indeterminada.

**BIBLIOGRAFÍA:** Campos, Teba, Castiñeira y Bedia,, 1990; Campos, Gómez, Borja, Castiñeira y García, 1995; Canto, 1979.



**NOMBRE: PRADO LUNA**

**TÉRMINO MUNICIPAL: ESCACENA DEL CAMPO**

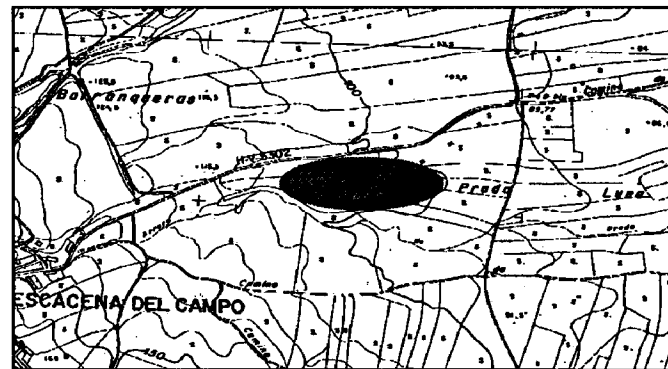
**COORDENADAS (UTM): 201.397/4145.214**

**DESCRIPCIÓN:** Estructura subterránea de posible funcionalidad hidráulica cortada por el talud de la carretera. En la margen correspondiente al talud aparecen dispersas altas concentraciones de material constructivo romano, junto a fragmentos cerámicos.

**TIPOLOGÍA:** Infraestructura Hidráulica

**CRONOLOGÍA:** Romana Indeterminada.

**BIBLIOGRAFÍA:** Campos, Gómez, Borja, Castiñeira y García, 1995.



**NOMBRE: EL CASTREJÓN**

**TÉRMINO MUNICIPAL:** ESCACENA DEL CAMPO

**COORDENADAS (UTM):** 200.346/4.146.306

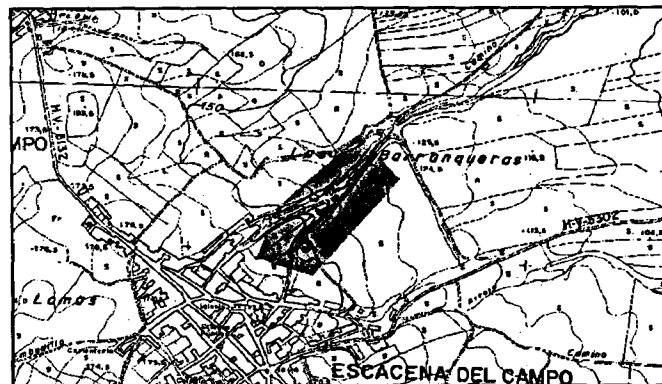
**DESCRIPCIÓN:** Concentración de materiales ibéricos y ánforas augústeas en el camino entre Riotinto y la Sierra de Tejada.

**MATERIALES:** *Terra Sigillata* Sudgálica y Clara.

**TIPOLOGÍA:** *Castellum* Fortín Militar.

**CRONOLOGÍA:** Alto-Imperial

**BIBLIOGRAFIA:** Fernández, Rufete, y García, 1993; Pérez, 1998; Vidal, 1996.



**NOMBRE: EL TEJAR**

**TÉRMINO MUNICIPAL:** GIBRALEÓN

**COORDENADAS (UTM):** 149.797/4143.698

**DESCRIPCIÓN:** Se conoce a través de la ficha de la Delegación, según la cual, aparecieron abundantes restos romanos así como un Sepulcro megalítico destruido y excavado en parte por Amo y Belén (*Huelva Arqueológica VII*). También en la zona sur, más cercana al Arroyo de Tejar apareció cerámica de Bronce Final.

**MATERIALES:** Cerámica común.

**TIPOLOGÍA:** Hábitat rural (*Villa rustica*).

**CRONOLOGÍA:**

**BIBLIOGRAFÍA:** Campos, Teba, Castiñeira y Bedia, 1990; Mercado, 1995.



**NOMBRE: PROTOCOLO**

**TÉRMINO MUNICIPAL:** GIBRALEÓN

**COORDENADAS (UTM):** 151.582/4.146.373

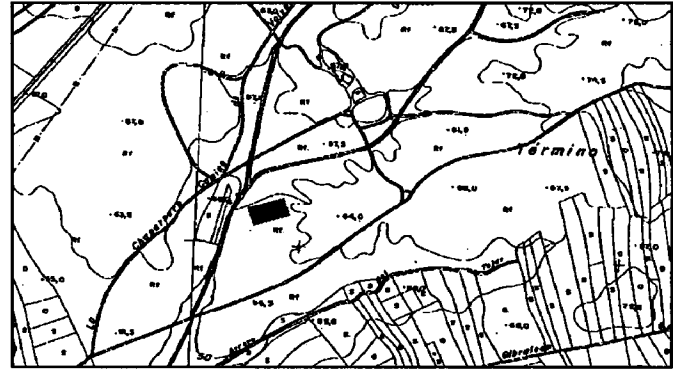
**DESCRIPCIÓN:** Restos de una pileta realizada en *opus caementicium* y recubierta de *opus signinum*. Luzón da noticias de la aparición de sepulturas romanas además de los cimientos de un edificio de sillares.

**MATERIALES:** *Opus caementicium* y *Opus signinum*. No cerámicos

**TIPOLOGÍA:** Según Campos y otros 1990 se trata de una conducción hidráulica aparentemente aislada, opinión compartida por Mercado, 1995.

**CRONOLOGÍA:** Romana Indeterminada.

**BIBLIOGRAFÍA:** Campos, Teba, Castiñeira y Bedia, 1990; Luzón, 1975; Mercado, 1995; Padilla Monge, 1989.



**NOMBRE: LOS CASTILLITOS**

**TÉRMINO MUNICIPAL:** GIBRALEÓN

**COORDENADAS (UTM):** 148.977/4.149.782

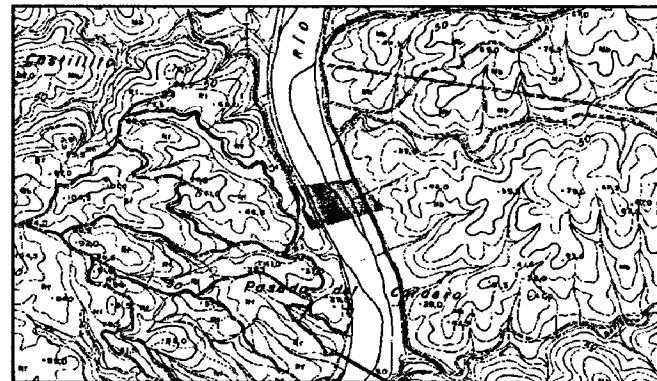
**DESCRIPCIÓN:** La única referencia es la de Luzón que dice "también hay restos de pequeñas construcciones o *villae* en el lugar que llaman "Los Castellitos" a unos cinco kilómetros río arriba"

**MATERIALES:**

**TIPOLOGÍA:** Hábitat rural (*Villa rustica*).

**CRONOLOGÍA:** Romana Indeterminada.

**BIBLIOGRAFÍA:** Luzón, 1975; Padilla Monge, 1989.



**NOMBRE: LA ZORRA**

**TÉRMINO MUNICIPAL: GIBRALEÓN**

**COORDENADAS (UTM):**

**DESCRIPCIÓN:** La única referencia sobre el sitio la proporciona Luzón que cita textualmente “..También hay restos de pequeñas construcciones o *villae* en el lugar que llaman “Los Castillitos” a unos cinco kilómetros río arriba, en la finca “La Zorra”, a la entrada de Gibraleón viniendo hacia Huelva” .

**MATERIALES:**

**TIPOLOGÍA:** Hábitat rural (*Villa rustica*).

**CRONOLOGÍA:** Romana Indeterminada.

**BIBLIOGRAFÍA:** Luzón, 1975; Padilla Monge.



**NOMBRE: CAMINO DE CORONILLAS**

**TÉRMINO MUNICIPAL: GIBRALEÓN**

**COORDENADAS (UTM): 149.497/4.143.552**

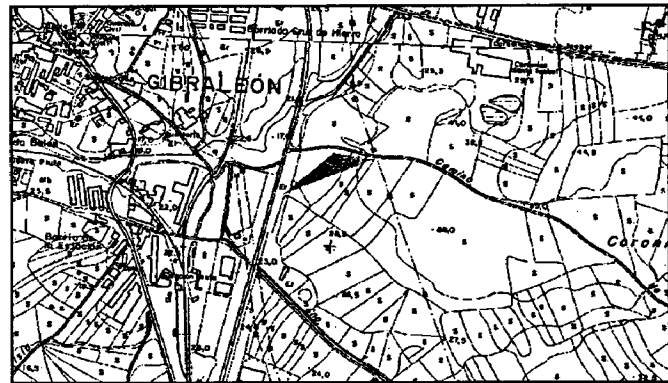
**DESCRIPCIÓN:** Se trata de algunos fragmentos cerámicos junto a materiales medievales y líticos.

**MATERIALES:**

**TIPOLOGÍA:** Hábitat rural (*Villa rustica*).

**CRONOLOGÍA:** Romana Indeterminada.

**BIBLIOGRAFÍA:** Campos, Teba, Castiñeira y Bedia, 1990; Mercado, 1995.



**NOMBRE: COTO GALINDO**

**TÉRMINO MUNICIPAL: GIBRALEÓN**

**COORDENADAS (UTM): 140.025/4137.378**

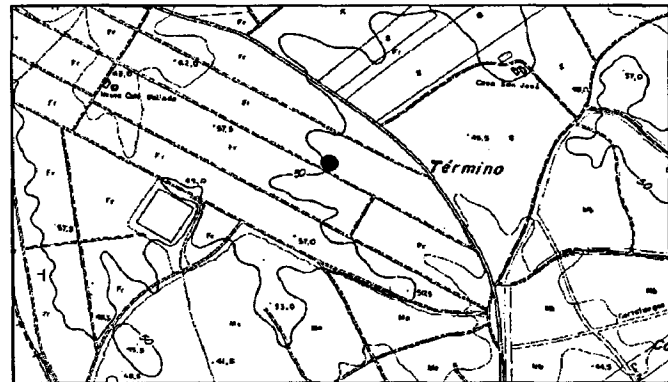
**DESCRIPCIÓN:** En la antigua ficha de la Delegación Provincial de Huelva (Consejería de Cultura) se indica que en la zona aparecieron estructuras arquitectónicas sobre una loma, al efectuarse unas zanjas sobre el terreno. Es de destacar la presencia de tégulas y piedras. En la actualidad no se observa ningún otro resto en la zona.

**MATERIALES:**

**TIPOLOGÍA:** Hábitat rural (*Villa rustica*).

**CRONOLOGÍA:** Romana Indeterminada.

**BIBLIOGRAFÍA:** Mercado, 1995.



**NOMBRE: DOMINGO NEGRO**

**TÉRMINO MUNICIPAL: GIBRALEÓN**

**COORDENADAS (UTM): 145.703/4.142.033**

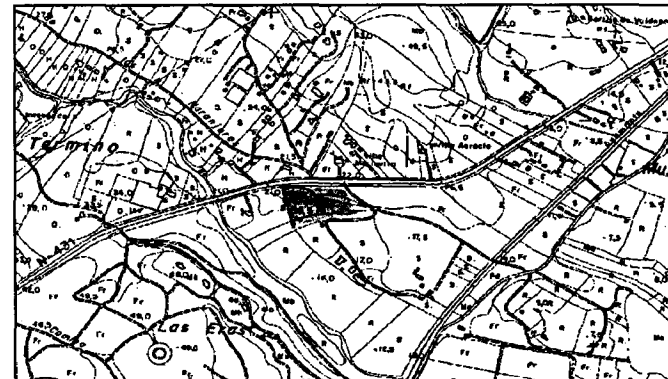
**DESCRIPCIÓN:** Se trata de fragmentos de cerámica atípica romana y medieval sin observarse restos de estructuras.

**MATERIALES:**

**TIPOLOGÍA:** Hábitat rural (*Villa rustica*).

**CRONOLOGÍA:** Romana Indeterminada.

**BIBLIOGRAFÍA:** Campos, Teba, Castiñeira y Bedia, 1990; Mercado, 1995.



**NOMBRE: SANTA ANA II**

**TÉRMINO MUNICIPAL:** GIBRALEÓN

**COORDENADAS (UTM):** 152.567/4.144.827

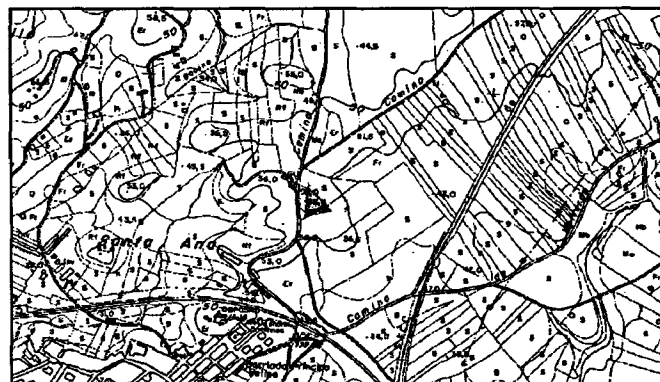
**DESCRIPCIÓN:** Se trata de restos cerámicos y constructivos hallados en superficie.

**MATERIALES:**

**TIPOLOGÍA:** Hábitat rural (*Villa rustica*).

**CRONOLOGÍA:** Romana Indeterminada.

**BIBLIOGRAFÍA:** Campos, Teba, Castiñeira y Bedia, 1990; Mercado, 1995.



**NOMBRE: EMBARCADERO**

**TÉRMINO MUNICIPAL:** GIBRALEÓN

**COORDENADAS (UTM):** 147.846/4.144.141

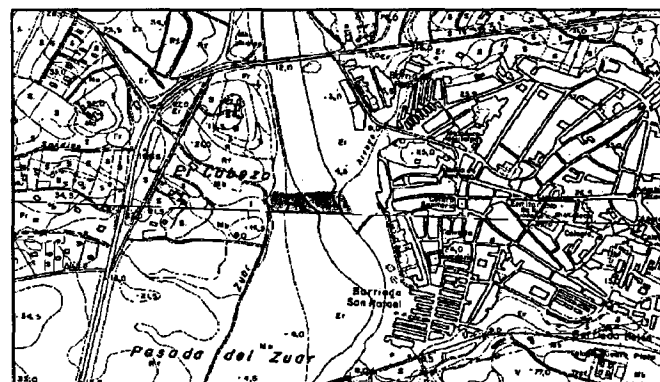
**DESCRIPCIÓN:** Se trata de restos de un antiguo embarcadero romano construido en piedra y conservándose muy deteriorado, enterrado entre el limo del río. Se aprecian algunos sillares calizos que conforman la estructura, visibles en ambas orillas. Reutilizado en época moderna.

**MATERIALES:**

**TIPOLOGÍA:** Infraestructura Fluvial.

**CRONOLOGÍA:** Romana Indeterminada

**BIBLIOGRAFÍA:** Mercado, 1995.



**NOMBRE: LA LICENCIA/ LA DEHESILLA**

**TÉRMINO MUNICIPAL:** GIBRALEÓN

**COORDENADAS (UTM):** 157.637/4.149.297

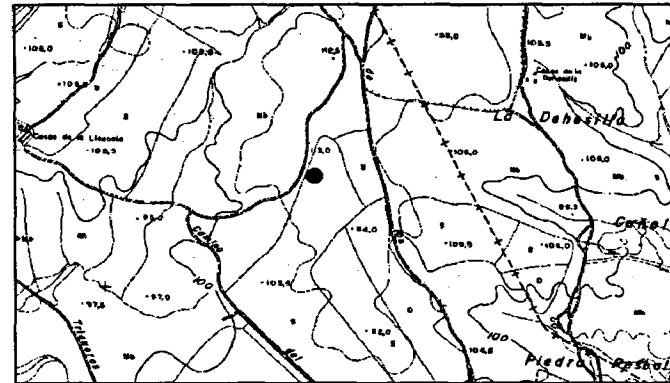
**DESCRIPCIÓN:** Se trata de restos de material constructivo romano muy disperso (ladrillos y tégulas) junto a un campo de cistas.

**MATERIALES:** Constructivos: ladrillos y tégulas

**TIPOLOGÍA:** Hábitat rural (*Villa rustica*)

**CRONOLOGÍA:** Romana Indeterminada.

**BIBLIOGRAFÍA:** Mercado, 1995.



**NOMBRE: LA GRAJILLA**

**TÉRMINO MUNICIPAL:** BONARES

**COORDENADAS (UTM):** 174.186/4.139.197

**DESCRIPCIÓN:** Material abundante que aparece en una arroyada y que posiblemente se extienda bajo las naves cercanas de la finca del mismo nombre.

**MATERIALES:** Cerámicos: Galbo Terra Sigillata Hispánica decorada (Drag 29-37). Galbo Terra Sigillata Clara decorado con ruedecilla (Hayes 91-92). Galbo Terra Sigillata Clara Estampillada ("Palm-branch style" -Group I- de Hayes). Bordes Terra Sigillata Clara (Hayes 16/18, 32, 50, 61 A). Comunes Africanas. *Urceus*. Pivotes y asas de ánfora. Ollas de borde vuelto horizontal. Constructivos: Mármol blanco con vetas grises. *Laterculi*.

(Además existe material medieval -bordes de cazuelas, marmitas y alcadafes- y moderno -galbos de Azul sobre blanco - Yayal Blue on White-, Loza blanca y de cubiertas vítreas de cobre y manganeso)

(Escoria y Murex)

**TIPOLOGÍA:** *Villa rustica* como perduración en época islámica.

**CRONOLOGÍA:** Bajoimperial (Siglos IV-V d.C.) y Medieval (Siglo XII)

**BIBLIOGRAFÍA:** Vidal, Inéd.



**NOMBRE: LAS MONIZAS**

**TÉRMINO MUNICIPAL: GIBRALEÓN**

**COORDENADAS (UTM): 143.302/4.130.498**

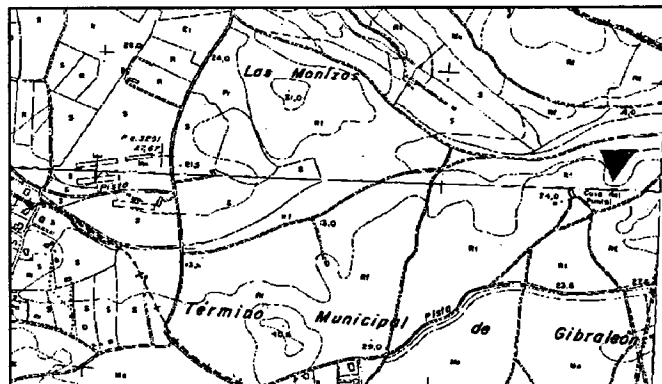
**DESCRIPCIÓN:** El yacimiento se percibe por una gran cantidad de elementos constructivos en superficie.

**MATERIALES:** Constructivos: Tégulas

**TIPOLOGÍA:** Hábitat rural (*Villa rustica*).

**CRONOLOGÍA:** Romana Indeterminada.

**BIBLIOGRAFÍA:** Mercado, 1995.



**NOMBRE: HACIENDA LA NICOBA**

**TÉRMINO MUNICIPAL: GIBRALEÓN**

**COORDENADAS (UTM): 156.912/4.143.629**

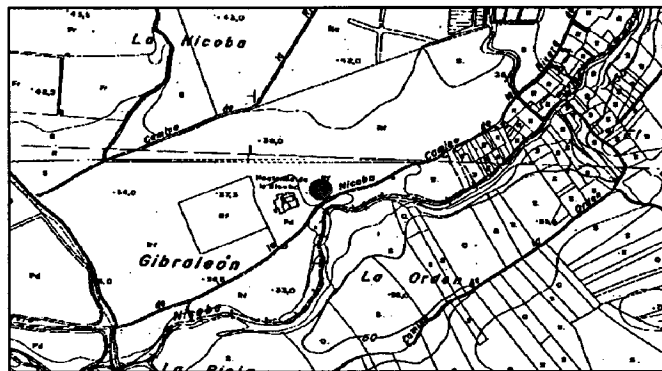
**DESCRIPCIÓN:** Se observa una gran concentración de materiales junto al Caserío de la Hacienda de la Nicoba.

**MATERIALES:** Cerámicos: *Terra Sigillata* Hispánica (Drag 15-17); Dolios; Ánforas; Cazuelas; Lebrillos. Constructivos: *Laterculi*

**TIPOLOGÍA:** Hábitat rural (*Villa rustica*)

**CRONOLOGÍA:** Alto Imperial

**BIBLIOGRAFÍA:** Interreg, 1997; Mercado, 1995; Vidal y Pérez, 1999.



**NOMBRE: LA MEZQUITA**

**TÉRMINO MUNICIPAL: GIBRALEÓN**

**COORDENADAS (UTM):139.908/4.138.974**

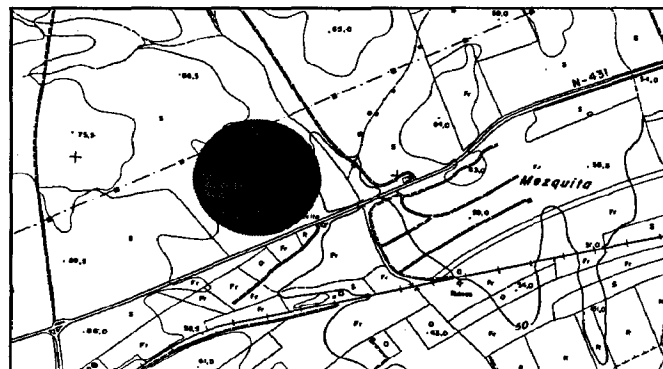
**DESCRIPCIÓN:** Se trata de un asentamiento situado en una suave elevación del terreno, localizado en la margen derecha de la carretera N-431 entre Gibraleón y Cartaya. Se aprecia una gran abundancia de material tanto cerámico como constructivo. En ciertas zonas incluso se aprecian restos de estructuras desmontadas por la acción de las labores agrícolas. Amplia dispersión de restos.

**MATERIALES:** Cerámicos: Dolios, Morteros, Ánforas, Platos, Ollas de borde vuelto horizontal, *Terra Sigillata* Itálica y Clara (Hayes, 9, 14, 27, 50). Constructivos: Ladrillos, tégulas, piedras.

**TIPOLOGÍA:** *Villa rustica*

**CRONOLOGÍA:** Altoimperial y Bajoimperial

**BIBLIOGRAFÍA:** Sillières, 1990; Vidal, Inéd.



**NOMBRE: HUERTA DE LAS MONJAS**

**TÉRMINO MUNICIPAL: GIBRALEÓN**

**COORDENADAS (UTM): 147.249/4.192.941**

**DESCRIPCIÓN:** Abundantísimo material en superficie (altísima concentración de Sigillatas) en una zona cercana a la antigua línea del río y que posiblemente funcionara como centro de control del tráfico fluvial.

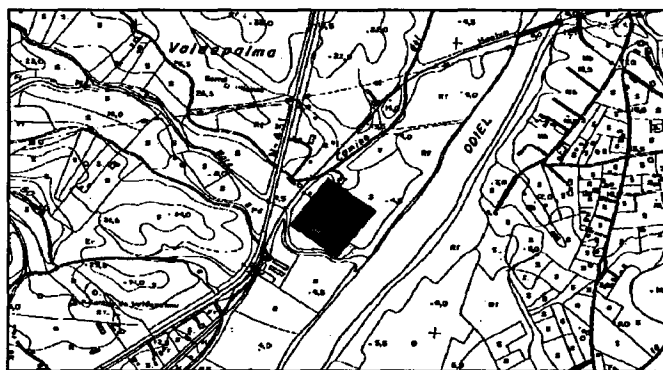
**MATERIALES:** Cerámica: *Terra Sigillata* Sudgálica y Aretina (Ritt, 8), *Marmorata* (Drag, 24/25, 29/37), Hispánica (Drag 15-17, 24/25, 29/37), Clara (Hayes, 9, 50, 59, 61, 104, Estampillada), Paredes Finas con decoración de barbotina, Comunes Africanas, Dolios; Ánforas (Beltrán II); Morteros, Ollas de borde de gancho y de borde vuelto horizontal, Cazuelas; Platos, Cuencos, Lebrillos.

**Constructivos:** *Laterculi*

**TIPOLOGÍA:** *Villa rustica*

**CRONOLOGÍA:** Altoimperial - Bajoimperial

**BIBLIOGRAFÍA:** López Domínguez, 1998; Vidal, Inéd.



**NOMBRE: HUELVA CASCO URBANO**

**TÉRMINO MUNICIPAL: HUELVA**

**COORDENADAS (UTM): 149.743/4.131.022**


**DESCRIPCIÓN:** Asentamiento con ocupación constatada desde Bronce Final hasta nuestros días. Se identifica con la *Onoba Aestuaria* de las Fuentes Clásicas.

**MATERIALES:**

**TIPOLOGÍA:** Asentamiento Urbano. Factorías de Salazón. Necrópolis.

**CRONOLOGÍA:** Republicana- Alto y Bajo Imperial.

**BIBLIOGRAFÍA:** Amador de los Ríos, 1891; Amo, 1976; Campos, Teba, Castiñeira y Bedia, 1990; Caro, 1634; Pérez Quintero, 1794; Barco y Gasca, 1755; Campos, Pérez y Vidal, 1999; Cuenca, 1997; Fernández, 1987; Gómez y Campos, 2001; e.p.; Fernández, Rufete y García, 1995; 1997; Fernández, García y Rufete, 1992; García y Rufete, 1996; 1999; Gómez, Beltrán y Gómez, 2000 a y b; Luzón, 1975; Mercado, 1999; Mercado y Mejías, 1999; Osuna, 1998; Vaquerizo, 1987;



**NOMBRE: LA ORDEN**

**TÉRMINO MUNICIPAL: HUELVA**

**COORDENADAS (UTM): 150.394/4.134.010**

**DESCRIPCIÓN:** Se trata de una necrópolis de inhumación, con tumbas realizadas a base de cajones de ladrillos.

**MATERIALES:**

**TIPOLOGÍA:** Necrópolis Tardorromana.

**CRONOLOGÍA:** Siglos IV-VI d.C.

**BIBLIOGRAFÍA:** Amo, 1976; Fernández, Rufete y García, 1992.



**NOMBRE: LOS PARRALES**

**TÉRMINO MUNICIPAL: HUELVA**

**COORDENADAS (UTM): 152.756/4.136.769**

**DESCRIPCIÓN:** Restos de un asentamiento rural asociado a una zona de necrópolis.

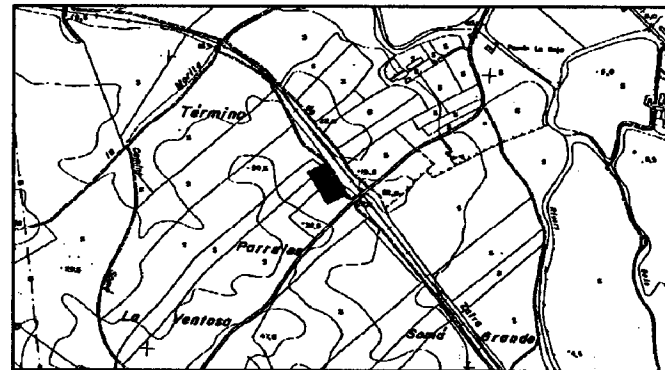
**MATERIALES:** Cerámicos: Dolios, ánforas (Beltrán II C), *Terra Sigillata* Hispánica (Drag. 24/25; 26/27), cerámica común.

**Constructivos:** Ladrillos decorados.

**TIPOLOGÍA:** Hábitat Rural (*Villa rustica*).

**CRONOLOGÍA:** Alto Imperial (Siglos I-II d.C.)

**BIBLIOGRAFÍA:** Campos, Teba, Castiñeira y Bedia, 1990.



**NOMBRE: ALMENDRAL DE SALTÉS**

**TÉRMINO MUNICIPAL: HUELVA**

**COORDENADAS (UTM): 148.039/4.125.352**

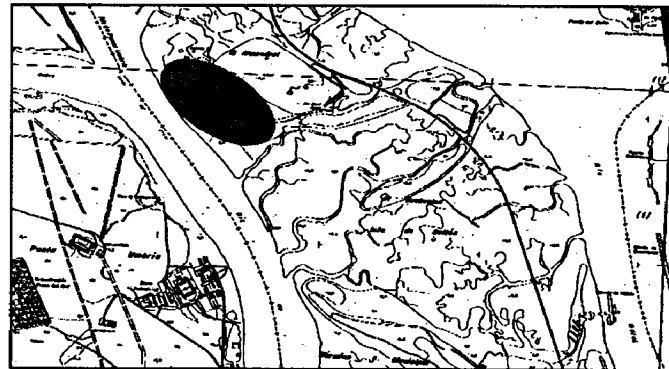
**DESCRIPCIÓN:** Restos de una ciudad islámica, con castillo, factoría de salazón y restos constructivos protohistóricos.

**MATERIALES:**

**TIPOLOGÍA:** Factoría de salazón.

**CRONOLOGÍA:** Alto Imperial (Siglos II-IV d.C.)

**BIBLIOGRAFÍA:** Bazzana, 1990, 1992; Campos, Pérez y Vidal, 1999; Campos, Teba, Castiñeira y Bedia, 1990; Luzón, 1975.



**NOMBRE: AVENIDA ANDALUCÍA**

**TÉRMINO MUNICIPAL: HUELVA**

**COORDENADAS (UTM): 152.153/4.132.676**

**DESCRIPCIÓN:** En una pequeña elevación del terreno localizada a las afueras del casco urbano en los accesos a la carretera A-49 (Huelva-Sevilla), se observa la presencia de abundante material constructivo y cerámico de filiación romana, y moderna.

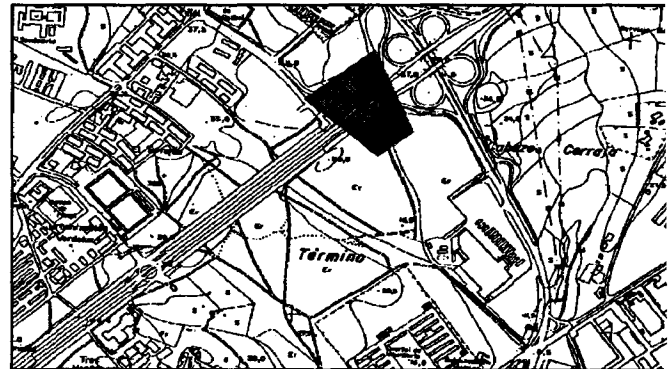
**MATERIALES:** Cerámicos: *Terra Sigillata* Clara lisa (Hayes 50) y Estampillada. Comunes Africanas. Ánforas (Keay, IV-V, o Beltrán 56). Constructivos: Tegulas. Ladrillos. (Además materiales modernos: Lebrillos vidriados, Lozas blancas decoradas -Yayal Blue on White- y Porcelanas)

(Malacofauna. Escoria)

**TIPOLOGÍA:** Hábitat Rural (*Villa rustica*) y Asentamiento moderno.

**CRONOLOGÍA:** Bajo Imperial (Siglo IV d.C.).

**BIBLIOGRAFÍA:** López y Vidal, 1998.



**NOMBRE: EL RINCÓN**

**TÉRMINO MUNICIPAL: HUELVA**

**COORDENADAS (UTM): 152.979/4.131.901**

**DESCRIPCIÓN:** En uno de los cantiles realizados para la construcción de naves industriales aparecen numerosos fragmentos de tégulas y ladrillos, junto a cerámicas comunes, ánforas y *Terra Sigillata*. Destaca la sección de un canal (*fossa*) para el abastecimiento de agua dulce necesario para la actividad de una industria de salazón, en este caso situada a orillas del río Tinto.

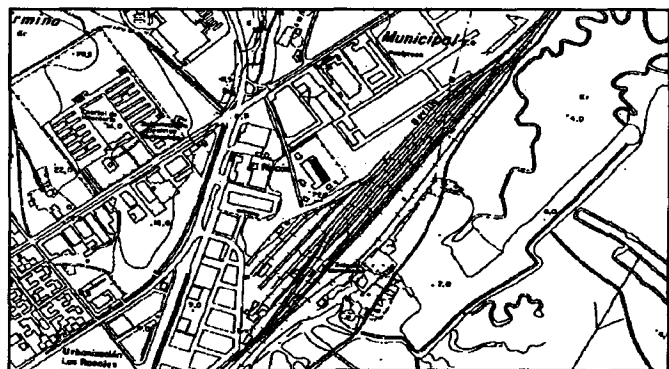
**MATERIALES:** Cerámicos: *Terra Sigillata* Hispánica y Clara. Pivotes de ánforas. Ollas de perfil en S. Constructivos: tégulas.

(Escoria)

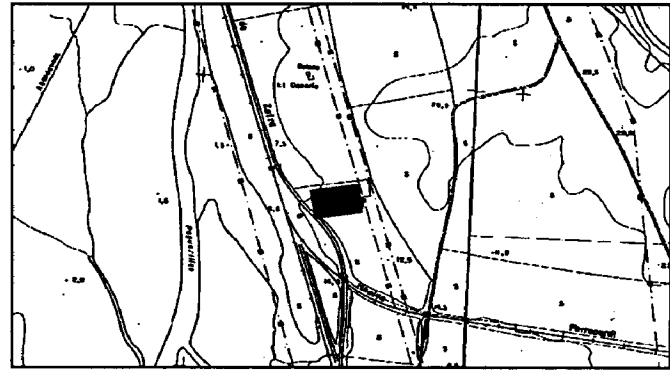
**TIPOLOGÍA:** Factoría de salazones.

**CRONOLOGÍA:** Bajo Imperial

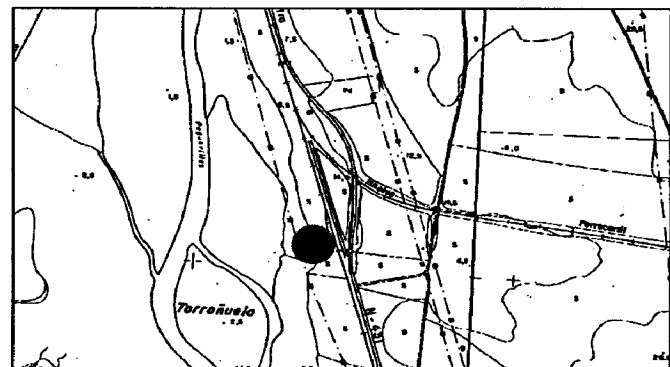
**BIBLIOGRAFÍA:** Campos, Pérez y Vidal, 1999.



**NOMBRE: PEGUERILLAS I**  
**TÉRMINO MUNICIPAL: HUELVA**  
**COORDENADAS (UTM): 150.731/4.137.906**  
**DESCRIPCIÓN:** El yacimiento se detecta por una gran concentración de material en una parcela situada al borde de la CN 431 Huelva-Gibraleón, dedicada al cultivo de secano.  
**MATERIALES:** Constructivos: Tegulas, ímbrices, ladrillos.  
(La mayor parte del material cerámico la constituyen cerámicas modernas: loza blanca lisa o decorada como Yayal blue on white – Azul sobre blanco- y Azul sobre azul)  
(Malacofauna)  
**TIPOLOGÍA:** Hábitat moderno sobre una *Villa rustica*.  
**CRONOLOGÍA:** Romana Indeterminada  
**BIBLIOGRAFÍA:** Vidal, Inéd.



**NOMBRE: PEGUERILLAS II**  
**TÉRMINO MUNICIPAL: HUELVA**  
**COORDENADAS (UTM): 150.669/4.137.321**  
**DESCRIPCIÓN:** Este yacimiento se localiza a pocos metros del anterior, pero en el margen contrario de la CN 431. Se extiende a por una parcela dedicada al cultivo de secano, casi hasta la vía del tren.  
**MATERIALES:** Cerámicos: Tapones, pivotes y asas de ánfora, Ollas de borde vuelto horizontal, *Terra Sigillata Clara* (Hayes 32). Constructivos: Tegulas, ladrillos, *laterculi*, fragmentos de mármol.  
(Además material Medieval: Alcadafes, Ataifores, y Moderno: Loza Blanca)  
**TIPOLOGÍA:** *Villa rustica*. Alquería medieval. Hábitat moderno  
**CRONOLOGÍA:** Bajo Imperial  
**BIBLIOGRAFÍA:** Vidal, Inéd.



**NOMBRE: LA VIÑA**

**TÉRMINO MUNICIPAL: ISLA CRISTINA**

**COORDENADAS (UTM): 121.285/4.126.502**

**DESCRIPCIÓN:** Yacimiento localizado en las marismas del río Carreras, cercano a la línea de costa. En superficie aparecen tégulas, ladrillos, mampuestos, sillarejos, restos de piletas de salazón (*opus signinum*), y cerámica en abundancia.

**MATERIALES:** Cerámicos: *Terra Sigillata* Clara (Hayes, 50, 58, 60, 61, 67 y 78);

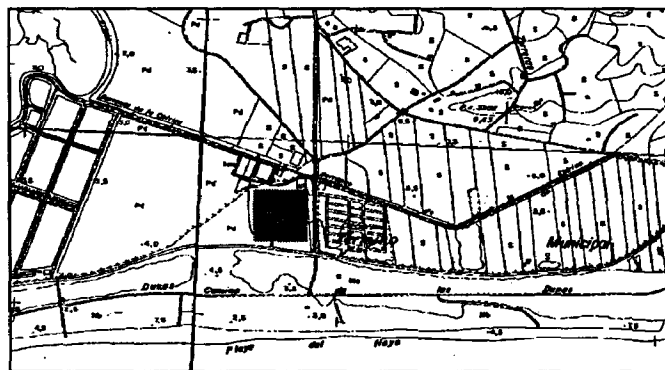
Cerámica de cocina (Ollas de borde vuelto horizontal, Cuencos de borde aplicado);

Cerámica de mesa (Cuencos, Platos, Fuentes);  
Comunes Africanas (Platos de borde ahumado, Cuencos de borde aplicado)

**TIPOLOGÍA:** Factoría de salazón.

**CRONOLOGÍA:** Bajo Imperial (Siglos III a V d.C.)

**BIBLIOGRAFÍA:** Campos, Pérez y Vidal, 1999; Gómez, Castiñeira, Campos, Borja y García, 1993.



**NOMBRE: MATAMOROS**

**TÉRMINO MUNICIPAL: ISLA CRISTINA**

**COORDENADAS (UTM): 122.374/4.126.459**

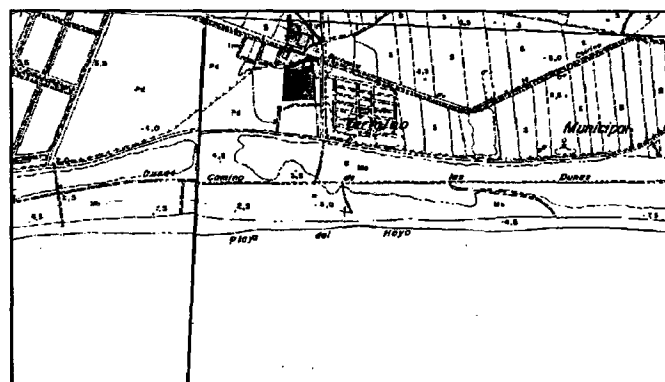
**DESCRIPCIÓN:** En superficie se observan monedas junto a cerámica muy rodada.

**MATERIALES:**

**TIPOLOGÍA:** Hábitat rural (*Villa rustica*).

**CRONOLOGÍA:** Romana Indeterminada

**BIBLIOGRAFÍA:** ARQUEO/IAPH



**NOMBRE: CHABUCO**

**TÉRMINO MUNICIPAL: LA PALMA DEL CONDADO**

**COORDENADAS (UTM): 184.736/4.149.164**


**DESCRIPCIÓN:** Según Mercado, 1995 se sitúa en la propiedad de D. José Lagares. Al realizarse una piscina se localizó una estructura de piedra labrada con tégulas y ladrillos desmontados. Se conserva la estructura. En superficie hay abundantes restos constructivos y cerámicos.

**MATERIALES:**

**TIPOLOGÍA:** Indeterminada.

**CRONOLOGÍA:** Romana Indeterminada.

**BIBLIOGRAFÍA:** Campos, Teba, Castiñeira y Bedia, 1990; Mercado, 1995.



**NOMBRE: FUENTIDUEÑA.**

**TÉRMINO MUNICIPAL: LA PALMA DEL CONDADO**

**COORDENADAS (UTM): 186.023/4149.854**

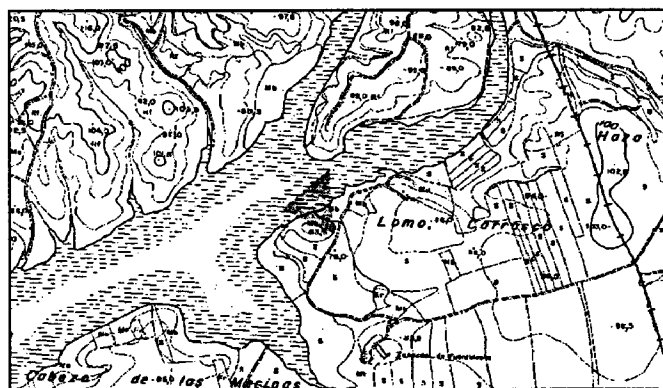
**DESCRIPCIÓN:** Tumbas excavadas en el suelo con paredes de pizarra. A veces se excavan en el afloramiento rocoso.

**MATERIALES:** Téglulas y restos humanos en superficie.

**TIPOLOGÍA:** Necrópolis.

**CRONOLOGÍA:** Romana Indeterminada

**BIBLIOGRAFÍA:** Castiñeira, 1988.



**NOMBRE: LA DEHESILLA**

**TÉRMINO MUNICIPAL: LA PALMA DEL CONDADO**

**COORDENADAS (UTM): 185.403/4.144.378**

**DESCRIPCIÓN:** Gran concentración de materiales en varias parcelas de dedicación al cultivo de secano.

**MATERIALES:** Cerámicos: Comunes – Morteros-; Ánforas (Beltrán IIB); Dolios, *Terra Sigillata* Hispánica (Drag 18/31; Drag, 24/25).

**TIPOLOGÍA:** Hábitat rural (*Villa rustica*).

**CRONOLOGÍA:** Alto Imperial

**BIBLIOGRAFÍA:** Campos, Teba, Castiñeira y Bedia, 1990; Mercado, 1995; INTERREG, 1997.



**NOMBRE: CARRAMOLO**

**TÉRMINO MUNICIPAL: LA PALMA DEL CONDADO**

**COORDENADAS (UTM): 186.094/4.142.469**

**DESCRIPCIÓN:** En superficie se observan restos de cerámica a mano y bruñida, junto a restos romanos (cerámica y elementos constructivos). También material medieval.

**MATERIALES:**

**TIPOLOGÍA:** Hábitat Rural (*Villa rustica*).

**CRONOLOGÍA:** Romana Indeterminada.

**BIBLIOGRAFÍA:** Campos, Teba, Castiñeira y Bedia, 1990; Mercado, 1995.



**NOMBRE: LOS ROMEROS**

**TÉRMINO MUNICIPAL:** LA PALMA DEL CONDADO

**COORDENADAS (UTM):** 185.321/4.145.925

**DESCRIPCIÓN:** Hábitat rural romano totalmente destruido por las labores agrícolas.

**MATERIALES:** Constructivos: Tégulas, ladrillos, placas de mármol. Cerámicos: Ánforas (Beltrán II); Dolios

**TIPOLOGÍA:** Hábitat rural (*Villa rustica*).

**CRONOLOGÍA:** Alto Imperial

**BIBLIOGRAFÍA:** Campos, Teba, Castiñeira y Bedia, 1990; Mercado, 1995; INTERREG, 1997.



**NOMBRE: EL GARABATO**

**TÉRMINO MUNICIPAL:** LA PALMA DEL CONDADO

**COORDENADAS (UTM):** 185.237/4.149.172

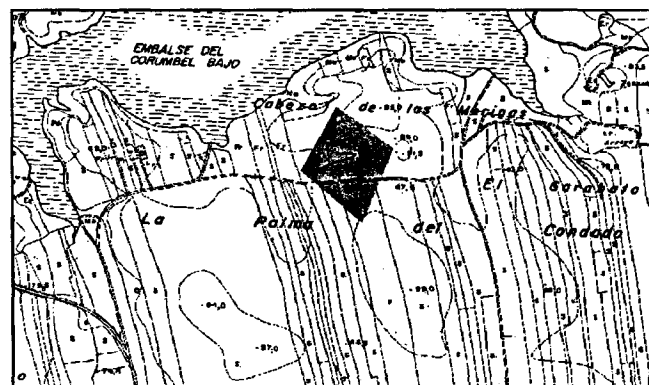
**DESCRIPCIÓN:** El yacimiento consiste en abundantes restos de cerámica, ladrillos, tégulas, sillares desmontados, cantos y bloques de piedra posiblemente procedentes de Ríotinto.

**MATERIALES:**

**TIPOLOGÍA:** Hábitat rural (*Villa rustica*).

**CRONOLOGÍA:** Romana Indeterminada.

**BIBLIOGRAFÍA:** Campos, Teba, Castiñeira y Bedia, 1990; Mercado, 1995.



**NOMBRE: LA PEREZUELA**

**TÉRMINO MUNICIPAL: LA PALMA DEL CONDADO**

**COORDENADAS (UTM): 184.327/4.143.535**

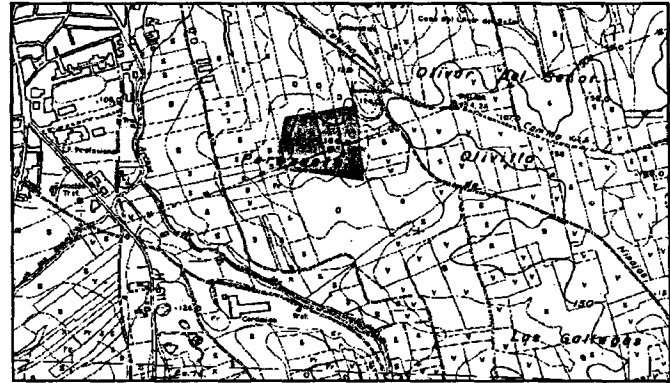
**DESCRIPCIÓN:** Se localiza en un cerro dedicado al cultivo de olivos. Se trata de abundantes restos de cerámica común y elementos constructivos de época romana, medieval y moderna, así como un fragmento de figurilla de terracota. En la ficha antigua se catalogaba como Sarcófago utilizado como abrevadero en la actualidad.

**MATERIALES:**

**TIPOLOGÍA:** Hábitat rural (*Villa rustica*).

**CRONOLOGÍA:** Romana Indeterminada.

**BIBLIOGRAFÍA:** Campos, Teba, Castiñeira y Bedia, 1990; Mercado, 1995.



**NOMBRE: ESTABLECIMIENTO**

**TÉRMINO MUNICIPAL: LA PALMA DEL CONDADO**

**COORDENADAS (UTM): 186.085/4.148.358**

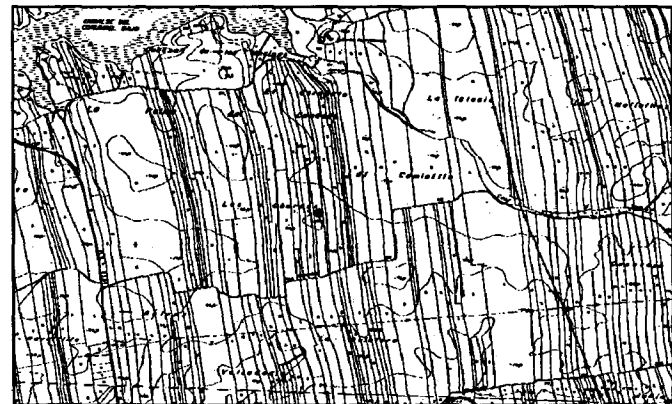
**DESCRIPCIÓN:** Yacimiento que ocupa aproximadamente 1 ha en un cerro de la orilla izquierda del río Corumbel.

**MATERIALES:** Cerámicos: *Terra Sigillata* Sudgálica e Hispánica. Constructivos: Tégulas

**TIPOLOGÍA:** Hábitat rural (*Villa rustica*).

**CRONOLOGÍA:** Alto Imperial

**BIBLIOGRAFÍA:** Sillières, 1981.



**NOMBRE:** ALMACÉN  
**TÉRMINO MUNICIPAL:** LA PALMA DEL CONDADO  
**COORDENADAS (UTM):** 185.210/4.147.740  
**DESCRIPCIÓN:** Almacén en una colina de las inmediaciones y más cerca del río Corumbel.  
**MATERIALES:** Cerámicos: Dolios.  
Constructivos: Téglas  
**TIPOLOGÍA:** Hábitat rural (*Villa rustica*)  
**CRONOLOGÍA:** Romana Indeterminada.  
**BIBLIOGRAFÍA:** Sillières, 1981.



**NOMBRE:** NECRÓPOLIS  
**TÉRMINO MUNICIPAL:** LA PALMA DEL CONDADO.  
**COORDENADAS (UTM):** 185.541/4.149.222  
**DESCRIPCIÓN:** Sepulturas excavadas en al roca de un cerro en la orilla izquierda del río Corumbel.  
**MATERIALES:**  
**TIPOLOGÍA:** Necrópolis.  
**CRONOLOGÍA:** Romana Indeterminada.  
**BIBLIOGRAFÍA:** Sillières, 1981.



**NOMBRE: LAS GALLEGAS**

**TÉRMINO MUNICIPAL: LA PALMA DEL CONDADO**

**COORDENADAS (UTM): 187.186/4.142.709**

**DESCRIPCIÓN:** Hábitat rural que cubre 3 o 4 hectáreas en una ladera que da al Sureste de La Palma.

**MATERIALES:** Cerámicos: *Terra Sigillata* Hispánica y Clara C. Constructivos: Tégulas. Además se menciona un Sarcófago de mármol sirve de abrevadero para el ganado.

**TIPOLOGÍA:** Hábitat Rural (*Villa rustica*).

**CRONOLOGÍA:** Romana Indeterminada

**BIBLIOGRAFÍA:** Sillières, 1981.



**NOMBRE: EL CUBERO**

**TÉRMINO MUNICIPAL: LA PALMA DEL CONDADO**

**COORDENADAS (UTM): 187.476/4.146.881**

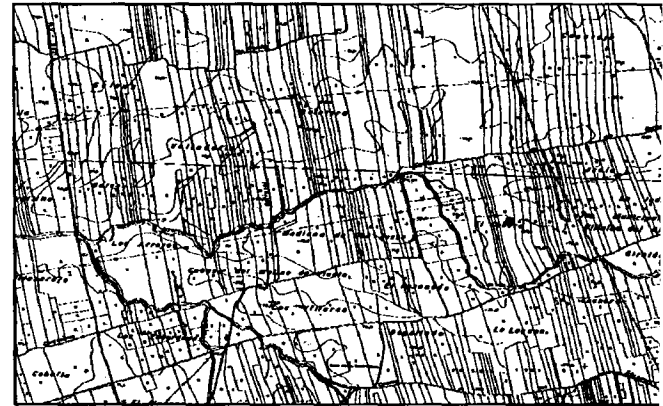
**DESCRIPCIÓN:** Hábitat rural situado en la orilla izquierda del arroyo Tortillo, que ocupa lo alto de una colina entre la Vereda de la Carne y el Padrón de los Carboneros.

**MATERIALES:** Cerámicos: *Terra Sigillata* Sudgálica, Hispánica y Clara D. Constructivos: Tégulas.

**TIPOLOGÍA:** Hábitat Rural (*Villa rustica*).

**CRONOLOGÍA:** Alto Imperial

**BIBLIOGRAFÍA:** Sillières, 1981



**NOMBRE: EL CANTO**

**TÉRMINO MUNICIPAL: LA PALMA DEL CONDADO**

**COORDENADAS (UTM): 184.087/4.145.714**

**DESCRIPCIÓN:** Hábitat rural situado entre la Vereda de la Carne y el Padrón de los Carboneros.

**MATERIALES:** Téglas, ladrillos, lajas de mármol, estuco rojo pompeyano, cerámica común, Terra Sigillata Sudgálica. Columna, fragmento de inscripción en una lápida de mármol blanco, y estatuilla de mármol blanco vetado en rojo que representa a un Hermerakles sin la cabeza y la parte inferior del zócalo.

**Cerámicos:** *Terra Sigillata* Hispánica (Drag 24/25), dolios, ánforas, Comunes Africanas, galbo de barniz rojo pompeyano. **Constructivos:** téglas, placas de mármol blanco con vetas grises y rosadas, quima de mármol blanco con vetas rosadas.

(Además material moderno: Blanca Llana - Columbia Plain- , Azul sobre Blanco -Yayal blue on white-, vidriados melados).

(Malacofauna)

**TIPOLOGÍA:** Hábitat rural (*Villa rustica*) y Hábitat Moderno.

**CRONOLOGÍA:** Alto Imperial

**BIBLIOGRAFÍA:** Sillières, 1981; Vidal, Inéd.



**NOMBRE: LOS VILLARES**

**TÉRMINO MUNICIPAL: LA PALMA DEL CONDADO**

**COORDENADAS (UTM): 186.287/4.146.419**

**DESCRIPCIÓN:** Hábitat rural situado en la parte superior de una colina a unos 100 mts. de la Vereda de la Carne.

**MATERIALES:** Cerámicos: *Terra Sigillata* Sudgálica, Hispánica y Clara D.

**Constructivos:** Téglas

**TIPOLOGÍA:** Hábitat rural (*Villa rustica*).

**CRONOLOGÍA:** Alto y Bajo Imperial.

**BIBLIOGRAFÍA:** Sillières, 1981.



**NOMBRE: LOS VILLARES DE LA ORDEN**

**TÉRMINO MUNICIPAL: LA PALMA DEL CONDADO**

**COORDENADAS (UTM): 182.726/4.126.309**

**DESCRIPCIÓN:** Hábitat rural situado al norte del Padrón de los Carboneros en la ladera que da al Nordeste y que baja muy suave hasta el arroyo del Pilar.

**MATERIALES:** Cerámicos: Terra Sigillata Sudgálica, Hispánica y Clara A, C y D. Constructivos: Sillares, lajas de mármol

**TIPOLOGÍA:** Hábitat rural (*Villa rustica*).

**CRONOLOGÍA:** Alto y Bajo Imperial

**BIBLIOGRAFÍA:** Sillières, 1981.



**NOMBRE: PEONES CAMINEROS**

**TÉRMINO MUNICIPAL: LA PALMA DEL CONDADO**

**COORDENADAS (UTM): 183.303/4.144.764**

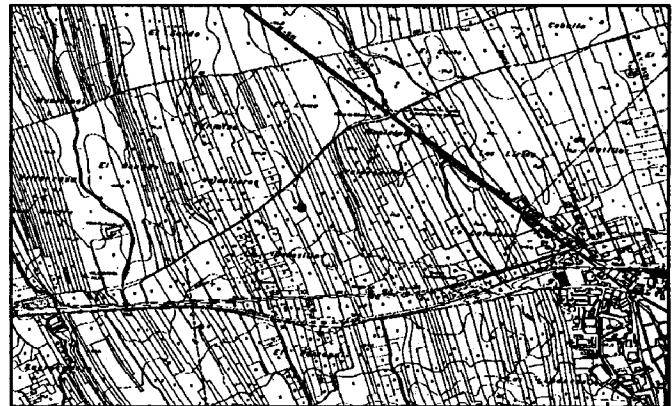
**DESCRIPCIÓN:** Hábitat rural situado en un cerro a 300 mts al Sur de la Vereda de la Carne.

**MATERIALES:** Cerámicos: *Terra Sigillata* Hispánica y Clara D. Constructivos: Tégulas

**TIPOLOGÍA:** Hábitat rural (*Villa rustica*)

**CRONOLOGÍA:** Alto Imperial

**BIBLIOGRAFÍA:** Sillières, 1981.



**NOMBRE: EL TERRÓN**

**TÉRMINO MUNICIPAL LEPE:**

**COORDENADAS (UTM):** 128.994/4.127.996

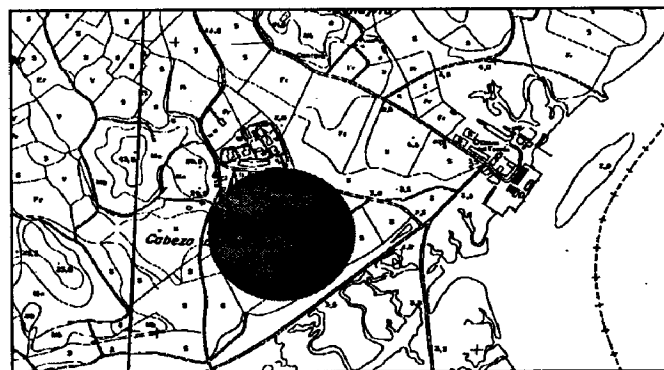
**DESCRIPCIÓN:** Poblado con fábrica de salazón y necrópolis de época tardía situado en la desembocadura del río Piedras.

**MATERIALES:** Cerámicos: Dolios, Anforas (Keay, XVI-XXII, XXIII, XXV) T.S.C. (Hayes 58/59, 61 A, 61B, 104) Cerámica común (Ollas de borde vuelto horizontal, cuencos, platos). Terra Sigillata Lucente (Lamboglia, 1-2). Constructivos: Ladrillos, tégulas, *Opus signinum*.

**TIPOLOGÍA:** Poblado, Factoría de salazón y Necrópolis.

**CRONOLOGÍA:** Bajo Imperial (Siglos IV-VI d.C.)

**BIBLIOGRAFÍA:** Campos y Gómez 1996; Campos, Pérez y Vidal, 1996; Campos, Pérez y Vidal, 1997; Campos, Pérez y Vidal, 1999; Gómez, Castiñeira, Campos, Borja y García, 1993; López y Benabat, 1997.



**NOMBRE: VALSEQUILLO**

**TÉRMINO MUNICIPAL: LEPE**

**COORDENADAS (UTM):** 127.973/4.127.441

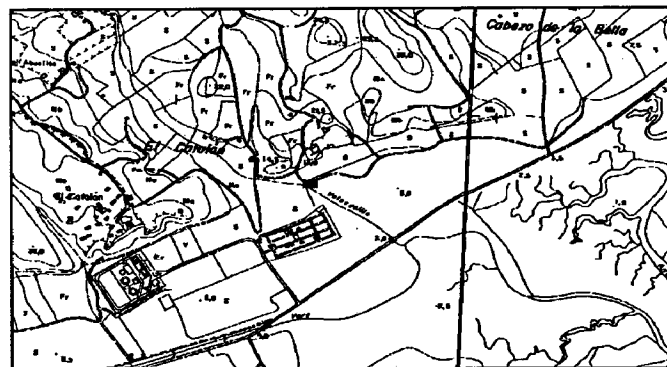
**DESCRIPCIÓN:** El yacimiento consiste en una serie de restos materiales (constructivos y cerámicos) localizados en el antiguo lecho del arroyo Valsequillo, relacionados con el cercano asentamiento de El Terrón.

**MATERIALES:** Cerámicos: Platos de Común Africana con borde ahumado; Ánforas (Keay, XIX).

**TIPOLOGÍA:** Factoría de salazón

**CRONOLOGÍA:** Bajo Imperial (Siglos II-V d.C.)

**BIBLIOGRAFÍA:** Campos y Gómez 1996; Campos, Pérez y Vidal, 1999.



**NOMBRE: MARISMA DE LA ORIHUELA**

**TÉRMINO MUNICIPAL: LEPE**

**COORDENADAS (UTM): 129.599/4.128.559**

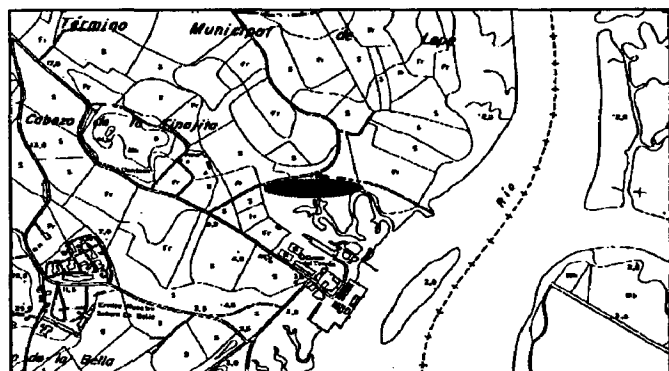
**DESCRIPCIÓN:** El yacimiento se encuentra situado en una zona llana dedicada al olivar, junto al borde Norte de la marisma de la Orihuela. Se observan tégulas, ladrillos y fragmentos cerámicos.

**MATERIALES:** Cerámicos: Bordes y pivotes de ánforas Constructivos: Tégulas, ladrillos. (Además materiales modernos: vidriados, Yayal Blue on White –Azul sobre Blanco-).

**TIPOLOGÍA:** Factoría de salazón y Hábitat Moderno.

**CRONOLOGÍA:** Romana Indeterminada

**BIBLIOGRAFÍA:** Vidal, Inéd.



**NOMBRE: CASA DEL PUERTO**

**TÉRMINO MUNICIPAL: LUCENA DEL PUERTO**

**COORDENADAS (UTM): 169.119/4.137.228**

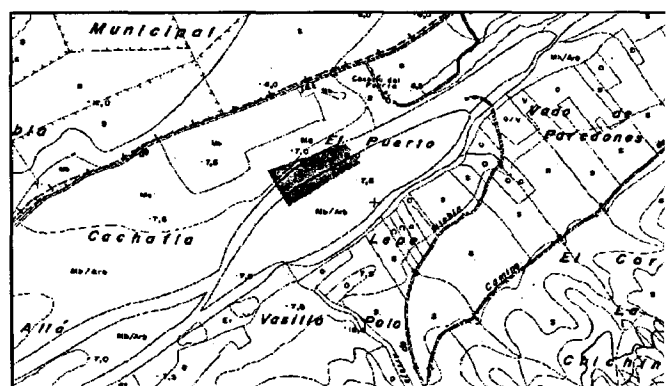
**DESCRIPCIÓN:** El yacimiento se encuentra sobre una cantera de extracción de áridos que estaba destruyendo parte de los elementos del mismo. Se observan restos de estructuras romanas –muros de 0'60 mts de ancho construidos con lajas de pizarra, tégulas y barro, que delimitaban habitaciones cubiertas con pavimentos de *opus spicatum*-. Se observan otras de tipo industrial (*torcularium*) que avalan la orientación básicamente agrícola del asentamiento, con vistas tanto al consumo como al comercio, por su posición sobre la orilla del río Tinto. Bajo el hábitat romano existe un nivel de cabañas con pavimentos de guijarros perteneciente a un horizonte de Bronce Final.

**MATERIALES:** Cerámicos: *Terra Sigillata* Hispánica (Taller de Andújar), Clara (Hayes 8, 23, 31, 91). Dolios. Ánforas (Haltern 70). Comunes (*Ollae, Paterae, Pelvis, Mortariae*). Constructivos: ladrillos, tégulas, *laterculi*.

**TIPOLOGÍA:** *Villa rustica* y *Portus* fluvial.

**CRONOLOGÍA:** Alto y Bajoimperial (Siglos I a V d.C.)

**BIBLIOGRAFÍA:** Pérez y Vidal, 2000.



**NOMBRE: CONVENTO DE LA LUZ**

**TÉRMINO MUNICIPAL: LUCENA DEL PUERTO**

**COORDENADAS (UTM): 166.187/4.134.407**

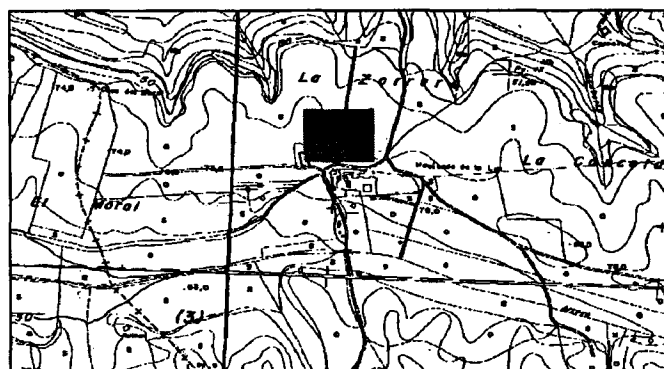
**DESCRIPCIÓN:** Los restos se localizan a 3 kms al W-SE del caso urbano de Lucena. Se trata de restos paleolíticos junto a restos romanos (sillares, tambores de fustes de columnas y una piedra de molino) y un convento de los siglos XIV-XV, donde existen elementos reaprovechados (columnas, ladrillos, etc).

**MATERIALES:**

**TIPOLOGÍA:** Hábitat Rural (*Villa rustica*).

**CRONOLOGÍA:** Romana Indeterminada.

**BIBLIOGRAFÍA:** Campos, Teba, Castiñeira y Bedia, 1990; Mercado, 1995; Ronen, 1981.



**NOMBRE: MESA DEL CASTILLO**

**TÉRMINO MUNICIPAL: MANZANILLA**

**COORDENADAS (UTM): 190.480/4.150/904**

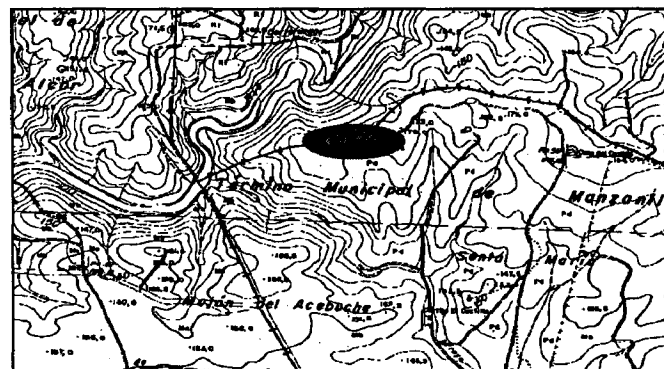
**DESCRIPCIÓN:** Los restos arqueológicos se localizan en un cerro y pertenecen a un poblado romano y medieval, amurallado con gran cantidad de material de construcción disperso por la superficie de éste. Se identifica con la *Ostur* de las acuñaciones monetales.

**MATERIALES:** Cerámicos: *Terra Sigillata* Itálica (Goud, 18, 25; Drag, 2;); Aretina (Goud, 28); Tardoitálica (Goud, 32); Sudgálica (Drag, 17/18, 24/25, 27). Comunes: -Ollas de borde de gancho; Ollas, Vegas, 1; Mezquiriz, 130-.

**TIPOLOGÍA:** Asentamiento Urbano.

**CRONOLOGÍA:** Alto Imperial Siglo I d.C.

**BIBLIOGRAFÍA:** González y Pérez, 1987; Campos, Teba, Castiñeira y Bedia, 1990; Hunt, 1992; Campos, Gómez, Borja, Castiñeira y García, 1995.



**NOMBRE: MANZANILLA**

**TÉRMINO MUNICIPAL: MANZANILLA**

**COORDENADAS (UTM): 196.528/4.143.614**

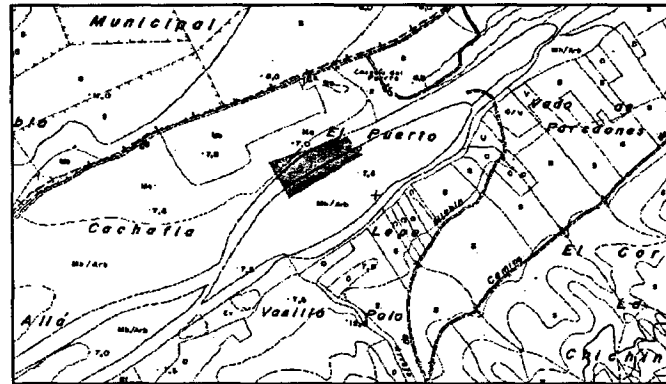
**DESCRIPCIÓN:** Existen restos constructivos romanos en numerosos lugares de la población actual -columnas de mármol que sirven de guardaesquinas, como adornos, o bien en los alrededores de la iglesia-. En la C/San Roque hay un capitel de mármol colocado en posición invertida rematando una fuente. A la entrada de la iglesia, junto a un banco, hay empotrado un cipo de mármol con un *praefericulum* tallado en una de sus caras.

**MATERIALES:**

**TIPOLOGÍA:** Hallazgos Aislados.

**CRONOLOGÍA:** Romana Indeterminada.

**BIBLIOGRAFÍA:** Campos, Teba, Castiñeira y Bedia, 1990; Luzón, 1975.



**NOMBRE: ARROYO DEL PILAR**

**TÉRMINO MUNICIPAL: MANZANILLA**

**COORDENADAS (UTM): 195.333/4.143.189**

**DESCRIPCIÓN:** Como consecuencia de la construcción de una canalización para la conducción de aguas residuales han quedado al descubierto estructuras destinadas a la conducción de aguas. Aparecen, a modo de registros, dos estructuras circulares y una cuadrangular, delimitadas -en su parte superior- con ladrillos que, según noticias, comunica con una estancia abovedada de la que se observa, al mismo nivel de los registros, su parte superior. Esta comunica con una galería cubierta a dos aguas. Este sistema de conducción sigue la misma dirección que la canalización actual.

**MATERIALES:**

**TIPOLOGÍA:** Infraestructura Hidráulica

**CRONOLOGÍA:** Romana Indeterminada.

**BIBLIOGRAFÍA:** ARQUEO/IAPH



**NOMBRE: LA ALAMEDA**

**TÉRMINO MUNICIPAL: MANZANILLA**

**COORDENADAS (UTM): 196.231/4144.377**

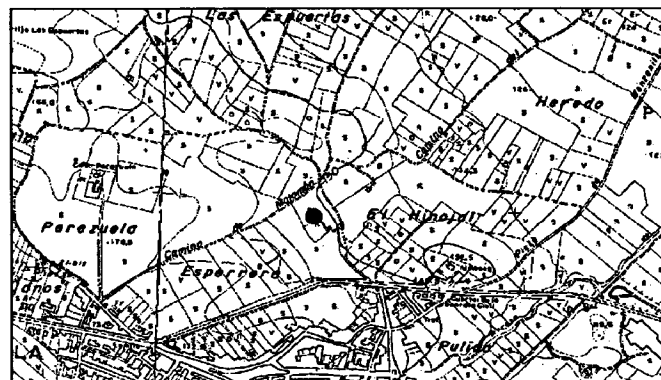
**DESCRIPCIÓN:** Amplia superficie de hábitat romano, medieval y moderno con abundantes restos cerámicos y constructivos, tanto en superficie como en los perfiles que delimitan el camino que conduce hacia la alberca de Augusto (Camino de Carboneros). En labores agrícolas, aparecieron restos de varias necrópolis (apareciendo el difunto con la cabeza sobre un ladrillo y con un ajuar cerámico).

**MATERIALES:**

**TIPOLOGÍA:** Hábitat Rural y Necrópolis.

**CRONOLOGÍA:** Romana Indeterminada.

**BIBLIOGRAFÍA:** ARQUEO/IAPH



**NOMBRE: ARROYO DE SANTA I**

**TÉRMINO MUNICIPAL: MOGUER**

**COORDENADAS (UTM): 156.836/4.130.090**

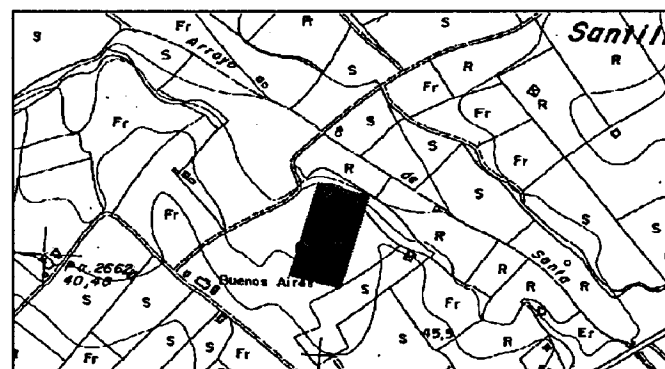
**DESCRIPCIÓN:** Localizado en una suave pendiente próxima al arroyo de Santa y con una extensión en torno a las 4-5 hectáreas. Se localizan restos de un muro de significación y funcionalidad desconocida, construido con mampuestos y con una perforación a modo de “desagüe” forrado con ladrillos (módulo 25x13 x5 cms). Por otro lado se localizan abundantes restos constructivos (ladrillos, mampuestos, tejas), algunos de tipología romana (Ladrillos de Bajo Imperio), si bien la mayoría de ellos podrían corresponder a época medieval. Parece tratarse de un asentamiento de época islámica, aunque puede ser una fundación instalada sobre o cerca de otra romana.

**MATERIALES:**

**TIPOLOGÍA:** Hábitat Rural (*Villa rustica*).

**CRONOLOGÍA:** Bajo Imperial.

**BIBLIOGRAFÍA:** Interreg, 1997.



**NOMBRE: ARROYO DE SANTA II**

**TÉRMINO MUNICIPAL: MOGUER**

**COORDENADAS (UTM): 156.654/4.130.641**

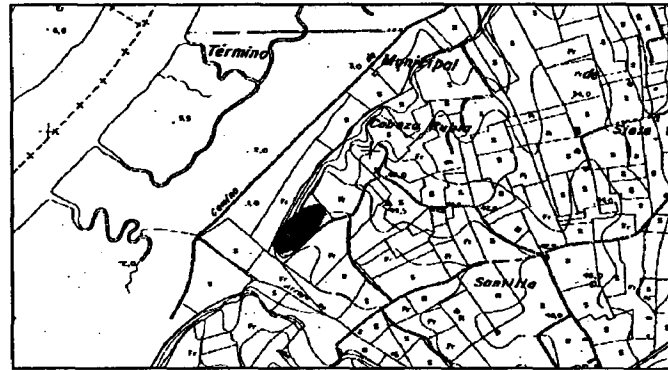
**DESCRIPCIÓN:** Puede tratarse de una casa del siglo pasado que utilizara para su construcción a nivel de cimentación elementos constructivos del yacimiento anterior. Otra posibilidad es que existiera una antigua *villa rustica* en esta orilla del arroyo.

**MATERIALES:**

**TIPOLOGÍA:** Posible Hábitat Rural (*Villa rustica*).

**CRONOLOGÍA:** Romana Indeterminada.

**BIBLIOGRAFÍA:** Interreg, 1997.



**NOMBRE: ARROYO CULEBRAS**

**TÉRMINO MUNICIPAL: MOGUER**

**COORDENADAS (UTM): 158.758/4.124.351**

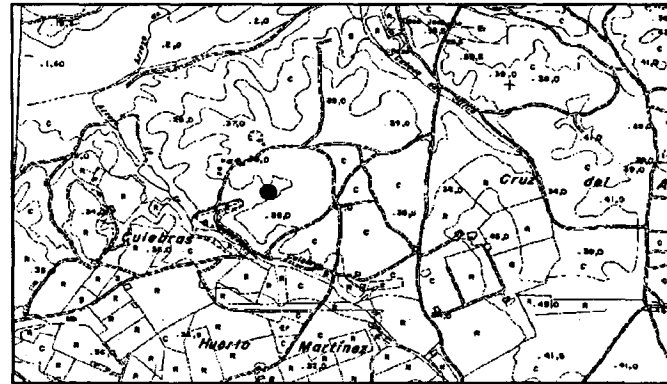
**DESCRIPCIÓN:** Aparecen restos líticos y monedas romanas al sur de Moguer, junto al arroyo de la Cañada de las Culebras. Pero en la actualidad el yacimiento ha desaparecido por aterrazamiento de la zona.

**MATERIALES:**

**TIPOLOGÍA:** Posible Hábitat Rural (*Villa rustica*).

**CRONOLOGÍA:** Romana Indeterminada.

**BIBLIOGRAFÍA:** Mercado, 1995.



**NOMBRE: ARROYO FLORES**

**TÉRMINO MUNICIPAL: MOGUER**

**COORDENADAS (UTM): 159.105/4.125.951**

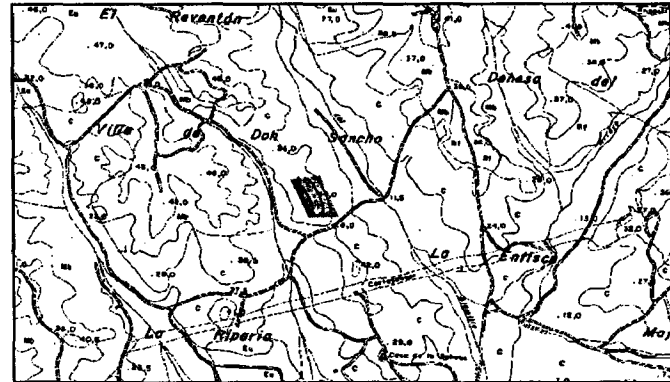
**DESCRIPCIÓN:** El yacimiento se sitúa en un cerro de uso forestal. Se trata de una necrópolis romana donde aparece abundante material cerámico y tégulas cubiertas con engalba blanca, *Terra Sigillata*, clavos, *opus caementicium* y sillarejos. Actualmente está prácticamente destuido por expolio.

**MATERIALES:**

**TIPOLOGÍA:** Necrópolis.

**CRONOLOGÍA:** Romana Indeterminada.

**BIBLIOGRAFÍA:** Mercado, 1995.



**NOMBRE: ARROYO VALBUENA**

**TÉRMINO MUNICIPAL: MOGUER**

**COORDENADAS (UTM): 164.535/4.133.964**

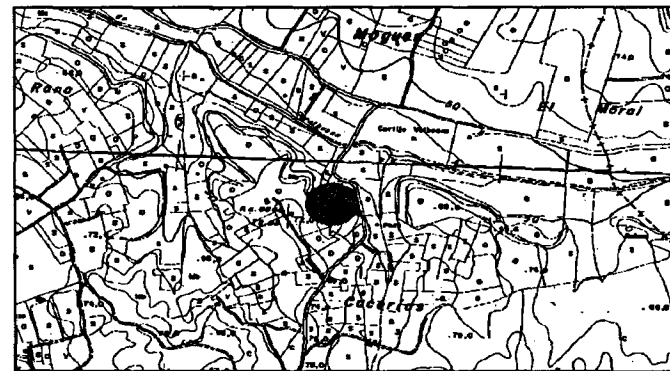
**DESCRIPCIÓN:** Área de dispersión de numeroso material constructivo y cerámico

**MATERIALES:** Cerámicos: Ánforas, cerámica común, Constructivos: ladrillos. Monedas.

**TIPOLOGÍA:** Hábitat Rural (*Villa rustica*).

**CRONOLOGÍA:** Romana Indeterminada.

**BIBLIOGRAFÍA :** Campos, Teba, Castiñeira y Bedía, 1990; Interreg, 1997; Mercado, 1995.



**NOMBRE: BUENOS AIRES**

**TÉRMINO MUNICIPAL:** MOGUER

**COORDENADAS (UTM):** 156.612/4.130.026

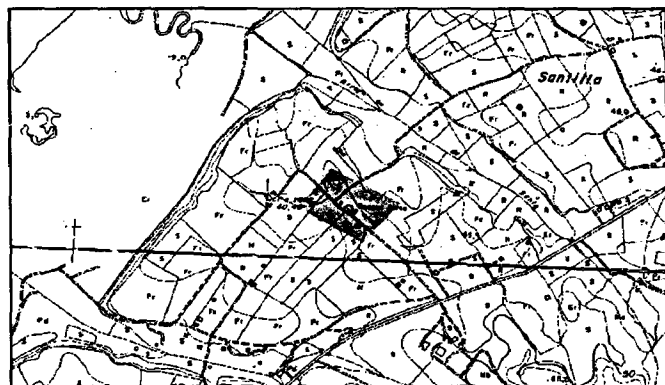
**DESCRIPCIÓN:** El yacimiento se ubica al Suroeste de Moguer en un cerro donde aparecen restos de cerámicas, monedas, y útiles de bronce y hierro romanos, califales y modernos.

**MATERIALES:**

**TIPOLOGÍA:** Hábitat Rural (*Villa rustica*).  
Alquería islámica y Hábitat Moderno.

**CRONOLOGÍA:** Romana Indeterminada.

**BIBLIOGRAFÍA:** Mercado, 1995.



**NOMBRE: CABEZA RUBIA**

**TÉRMINO MUNICIPAL:** MOGUER

**COORDENADAS (UTM):** 156.861/4.130.893

**DESCRIPCIÓN:** Puede tratarse de restos dispersos de un desaparecido yacimiento situado en la parte alta del escarpe que se localiza en la marisma, en un entorno de frutales y regadío.

**MATERIALES:**

**TIPOLOGÍA:** Posible Hábitat Rural (*Villa rustica*).

**CRONOLOGÍA:** Romana Indeterminada.

**BIBLIOGRAFÍA:** Interreg 1997; Mercado, 1995.



**NOMBRE: CACERÍAS II**

**TÉRMINO MUNICIPAL: MOGUER**

**COORDENADAS (UTM): 164.624/4.133.641**

**DESCRIPCIÓN:** El yacimiento se localiza en una ladera de cultivo de secano que presenta abundante material cerámico, constructivo romano y medieval, así como monedas.

**MATERIALES:**

**TIPOLOGÍA:** Hábitat Rural (*Villa rustica*).

**CRONOLOGÍA:** Romana Indeterminada.

**BIBLIOGRAFÍA:** Mercado, 1995.



**NOMBRE: CASCO URBANO**

**TÉRMINO MUNICIPAL: MOGUER**

**COORDENADAS (UTM): 159.928/4.132.502**

**DESCRIPCIÓN:** Restos de época romana situados en el lugar que ocupa el castillo de Moguer. En la actualidad el Castillo está rodeado de viviendas. Excavaciones arqueológicas localizaron restos constructivos romanos *in situ* probablemente bajoimperiales.

**MATERIALES:**

**TIPOLOGÍA:** Hábitat Rural (*Villa rustica*)

**CRONOLOGÍA:** Bajo Imperial.

**BIBLIOGRAFÍA:** Pozo, Campos y Borja, 1996.



**NOMBRE: CASERÍO MARINA DÁVILA.  
SAN JOSÉ**

**TÉRMINO MUNICIPAL: MOGUER**

**COORDENADAS (UTM): 160.610/4.128.880**

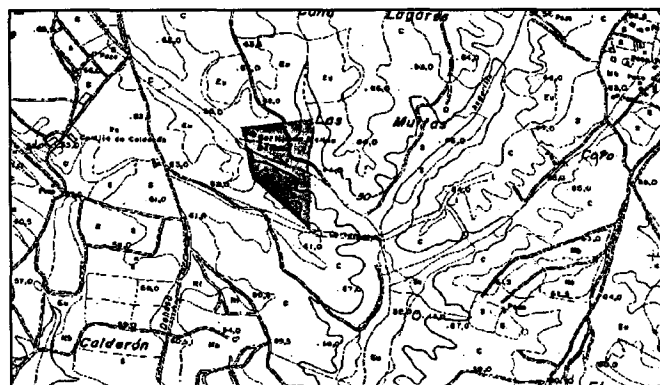
**DESCRIPCIÓN:** El yacimiento se sitúa en una vertiente de uso forestal (pinar) y consiste en restos líticos en cuarcita y sílex, cerámica romana, árabe, mudéjar y cristiana. También hay figurillas de terracota desnudas de cronología imprecisa.

**MATERIALES:**

**TIPOLOGÍA:** Hábitat Rural (*Villa rustica*)

**CRONOLOGÍA:** Romana Indeterminada.

**BIBLIOGRAFÍA:** Mercado, 1995.



**NOMBRE: CUESTA DEL JIGARRAL**

**TÉRMINO MUNICIPAL: MOGUER**

**COORDENADAS (UTM): 159.423/4.124.799**

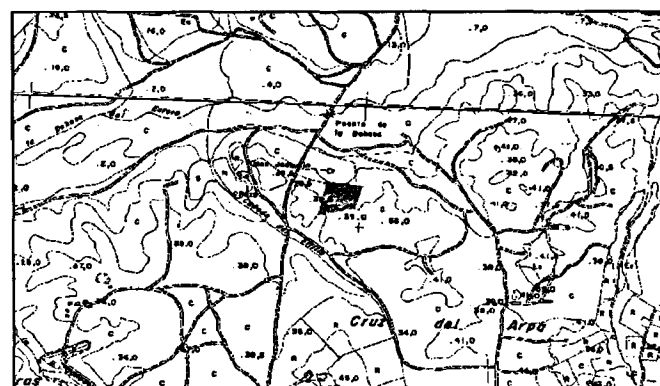
**DESCRIPCIÓN:** El yacimiento se sitúa en varios cerros de uso forestal (pinar) y se de abundante material constructivo y cerámico. Muy deteriorado por expolio.

**MATERIALES:**

**TIPOLOGÍA:** Hábitat Rural (*Villa rustica*)

**CRONOLOGÍA:** Romana Indeterminada.

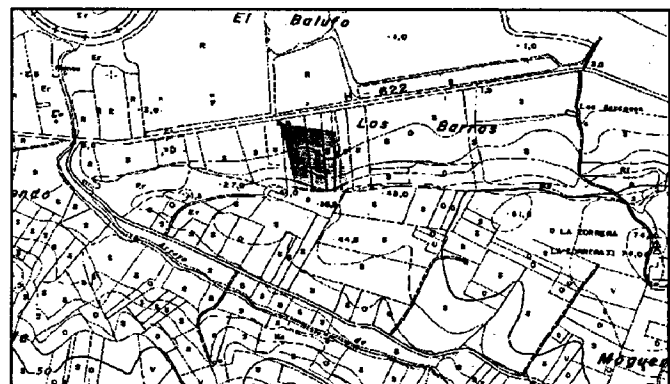
**BIBLIOGRAFÍA:** Mercado, 1995.



**NOMBRE: HUERTO DE ISIDRO**  
**TÉRMINO MUNICIPAL: MOGUER**  
**COORDENADAS (UTM): 160.722/4.132.020**  
**DESCRIPCIÓN:** Se trata de restos cerámicos dispersos romanos y medievales. Muy destruidos.  
**MATERIALES:**  
**TIPOLOGÍA:** Indeterminado  
**CRONOLOGÍA:** Romana Indeterminada.  
**BIBLIOGRAFÍA:** Mercado, 1995.



**NOMBRE: LOS BARROS**  
**TÉRMINO MUNICIPAL: MOGUER**  
**COORDENADAS (UTM): 163.783/4.135.235**  
**DESCRIPCIÓN:** Se trata de restos cerámicos romanos, medievales y modernos. No se localiza la necrópolis que la ficha antigua de la Delegación Provincial de Huelva (Consejería de Cultura) citaba en este lugar.  
**MATERIALES:**  
**TIPOLOGÍA:** Hábitat Rural (*Villa rustica*)  
**CRONOLOGÍA:** Romana Indeterminada.  
**BIBLIOGRAFÍA:** Mercado, 1995.



**NOMBRE: LAS CACERÍAS I**

**TÉRMINO MUNICIPAL:** MOGUER

**COORDENADAS (UTM):** 164.280/4.134.199

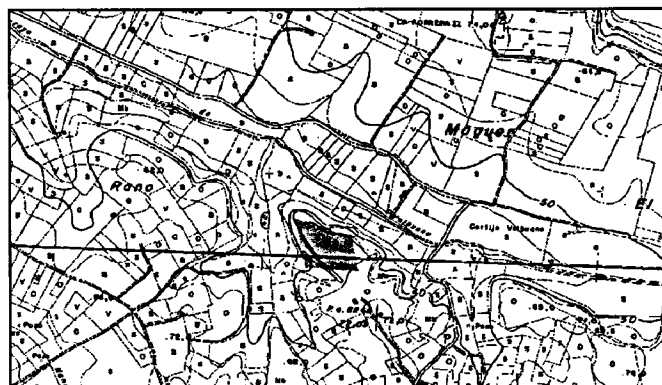
**DESCRIPCIÓN:** Se trata de restos cerámicos romanos, medievales y modernos, sin que se detecten estructuras.

**MATERIALES:**

**TIPOLOGÍA:** Hábitat Rural (*Villa rustica*).

**CRONOLOGÍA:** Romana Indeterminada

**BIBLIOGRAFÍA:** Mercado, 1995.



**NOMBRE: LOS JIMENOS**

**TÉRMINO MUNICIPAL:** MOGUER

**COORDENADAS (UTM):** 159.552/4.134.065

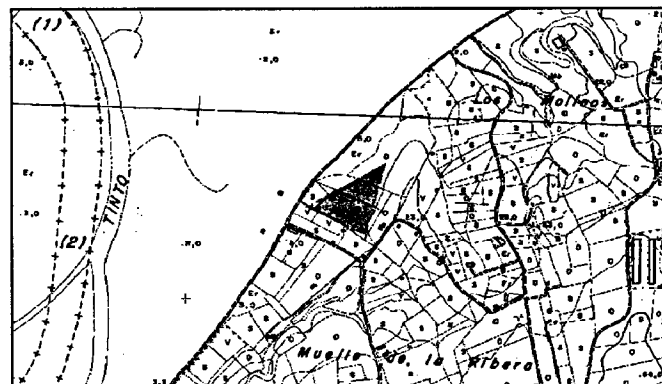
**DESCRIPCIÓN:** En el cerro y vertiente situados junto a la marisma, existe gran cantidad de material constructivo y cerámico que podrían indicar la presencia en la zona de una antigua industria de salazón, así como un alfar.

**MATERIALES:**

**TIPOLOGÍA:** Factoría de salazón

**CRONOLOGÍA:** Romana Indeterminada.

**BIBLIOGRAFÍA:** Mercado, 1995.



**NOMBRE: MANZOTE**

**TÉRMINO MUNICIPAL: MOGUER**

**COORDENADAS (UTM): 159.792/4.134.321**

**DESCRIPCIÓN:** Se trata de restos cerámicos y constructivos de época romana y medieval muy dispersos.

**MATERIALES:**

**TIPOLOGÍA:** Hábitat Rural (*Villa rustica*)

**CRONOLOGÍA:** Romana Indeterminada

**BIBLIOGRAFÍA:** Mercado, 1995.



**NOMBRE: MARISMA DE SANTA**

**TÉRMINO MUNICIPAL: MOGUER**

**COORDENADAS (UTM): 162.532/4.133.290**

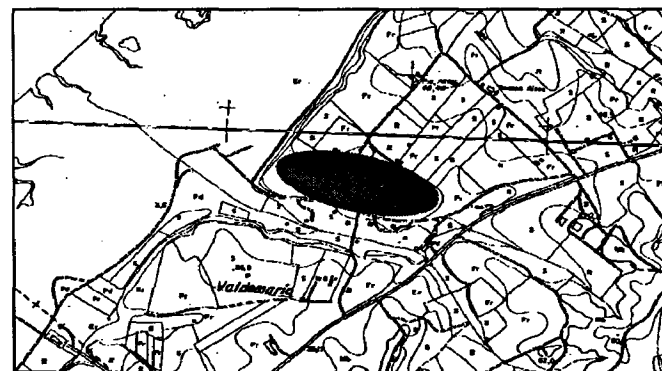
**DESCRIPCIÓN:** Restos de un asentamiento romano rural, detectable por la aparición de restos cerámicos y de materiales constructivos muy dispersos y rodados, localizados en una pendiente suave orientada hacia el Suroeste, sobre un arroyo a cuyas márgenes se sitúa un depósito de pendiente de cierta potencia.

**MATERIALES:**

**TIPOLOGÍA:** Hábitat Rural (*Villa rustica*).

**CRONOLOGÍA:** Romana Indeterminada.

**BIBLIOGRAFÍA:** Interreg 1997; Mercado, 1995.



**NOMBRE: TORRE DEL LORO**

**TÉRMINO MUNICIPAL: MOGUER**

**COORDENADAS (UTM): 168.556/4.111.704**

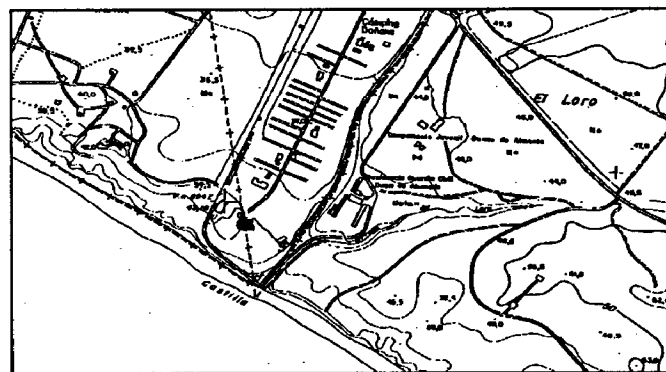
**DESCRIPCIÓN:** Según Ponsich, existen materiales de superficie en las inmediaciones de la Torre del Loro, que indican la posible existencia de una factoría de salazón.

**MATERIALES:**

**TIPOLOGÍA:** Factoría de salazón.

**CRONOLOGÍA:** Romana Indeterminada

**BIBLIOGRAFÍA:** Campos, Pérez y Vidal, 1999; Ponsich, 1988.



**NOMBRE: FONTANILLA**

**TÉRMINO MUNICIPAL: MOGUER**

**COORDENADAS (UTM):**

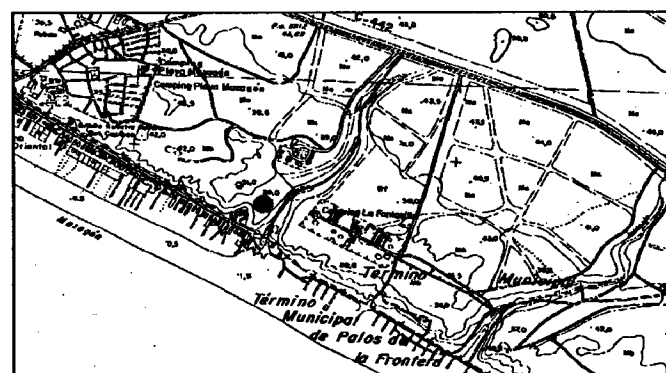
**DESCRIPCIÓN:** El yacimiento se localizó durante las obras de construcción del camping Fontanilla, a través de la aparición de algunos galbos y regatones de ánforas tardorromanas a una profundidad de -1'50 metros bajo el depósito dunar.

**MATERIALES:** Cerámica común y regatones de ánforas.

**TIPOLOGÍA:** Factoría de salazón.

**CRONOLOGÍA:** Bajo Imperial.

**BIBLIOGRAFÍA:** Campos, Pérez y Vidal, 1999.



**OMBRE: MAZAGÓN-POBLADO III**

**TÉRMINO MUNICIPAL :** MOGUER

**COORDENADAS (UTM):** 166.165/4.113.528

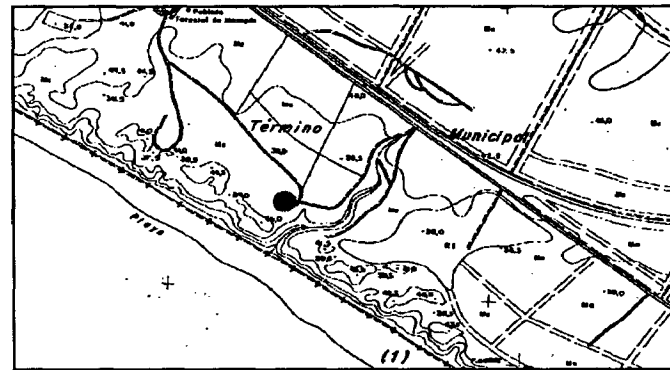
**DESCRIPCIÓN:** Asentamiento no fortificado con elementos del Cobre, romanos, y medievales. Los materiales romanos (tégulas y cerámicas comunes) junto a su situación en el cordón dunar que separa el poblado forestal de Mazagón y la línea de costa, hacen pensar en su posible uso como factoría de salazón.

**MATERIALES:** Cerámicos y Constructivos (tegulas).

**TIPOLOGÍA:** Factoría de salazón.

**CRONOLOGÍA:** Romana Indeterminada

**BIBLIOGRAFÍA:** Borja, García, Castiñeira, Gómez y Campos, 1993; Campos, Pérez y Vidal, 1999.



**NOMBRE: RENDÓN**

**TÉRMINO MUNICIPAL :** MOGUER

**COORDENADAS (UTM):** 161.095/4.133.423

**DESCRIPCIÓN:** Se trata de restos cerámicos escasos y muy dispersos.

**MATERIALES:**

**TIPOLOGÍA:** Hábitat Rural (*Villa rustica*).

**CRONOLOGÍA:** Romana Indeterminada.

**BIBLIOGRAFÍA:** Mercado, 1995.



**NOMBRE: VALDEMARÍA I**

**TÉRMINO MUNICIPAL: MOGUER**

**COORDENADAS (UTM): 155.3.5/4.129.253**

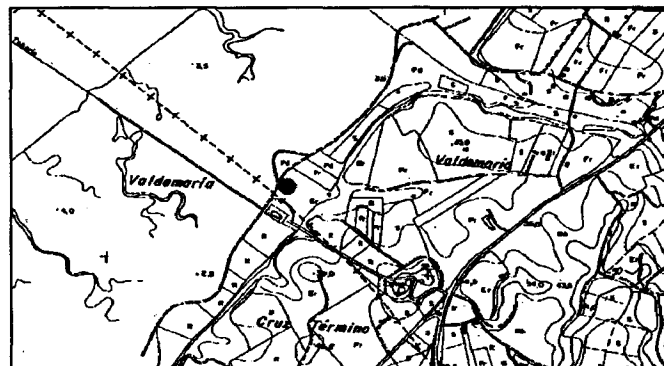
**DESCRIPCIÓN:** Aparecen restos de lo que pudo ser un horno romano de fabricación de cerámicas. A juzgar por el alto número de fragmentos de ánfora, pudo estar especializado en la fabricación de estos recipientes. Asimismo se observan restos de construcciones en los perfiles, tales como un pequeño muro de ladrillos; por otro lado numerosos ladrillos, algunos de ellos aparecen depositados en las inmediaciones. Cabría interpretarlo como posible horno romano que podría haber servido de punto de suministro para las factorías de salazón que existieron en el entorno de las ría del Tinto-Odiel

**MATERIALES:**

**TIPOLOGÍA:** Hábitat Rural (*Villa rustica*) con restos de horno.

**CONOLOGÍA:** Romana Indeterminada.

**BIBLIOGRAFÍA:** Interreg, 1997; Mercado, 1995.



**NOMBRE: BOCA DEL LOBO**

**TÉRMINO MUNICIPAL: NIEBLA**

**COORDENADAS (UTM): 174.490/4.145.303**

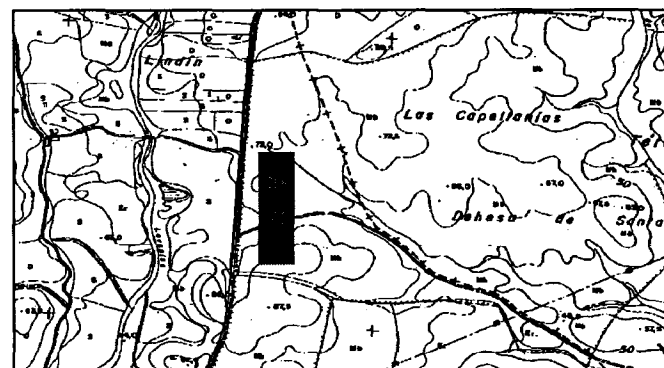
**DESCRIPCIÓN:** Restos de un acueducto romano; en dirección Norte se aprecian acumulaciones de piedras pertenecientes al mismo.

**MATERIALES:**

**TIPOLOGÍA:** Infraestructura Hidráulica.

**CRONOLOGÍA:** Romana Indeterminada.

**BIBLIOGRAFÍA:** Campos, Teba, Castiñeira y Bedia, 1990; Díaz y Pérez, 1992; González y Fernández, 1987; Luzón, 1975.



**NOMBRE: CABEZO GORDO**

**TÉRMINO MUNICIPAL:** NIEBLA

**COORDENADAS (UTM):** 174.418/4.146.315

**DESCRIPCIÓN:** Restos constructivos. Se trata de una estructura rectangular realizada en *opus mixtum* con revestimiento de *opus signinum*. Se aprecia en el centro restos de la base de un posible arranque perteneciente a una arcada, relacionable con la estructura del acueducto de Boca del Lobo. Podría tratarse de un aljibe relacionado con este acueducto.

**MATERIALES:**

**TIPOLOGÍA:** Infraestructura Hidráulica.

**CRONOLOGÍA:** Romana Indeterminada

**BIBLIOGRAFÍA:** Campos, Teba, Castiñeira y Bedía, 1990; Díaz y Pérez, 1992; González y Fernández, 1987; Luzón, 1975.



**NOMBRE: CASA DEL MORO**

**TÉRMINO MUNICIPAL:** NIEBLA

**COORDENADAS (UTM):** 170.950/4.143.267

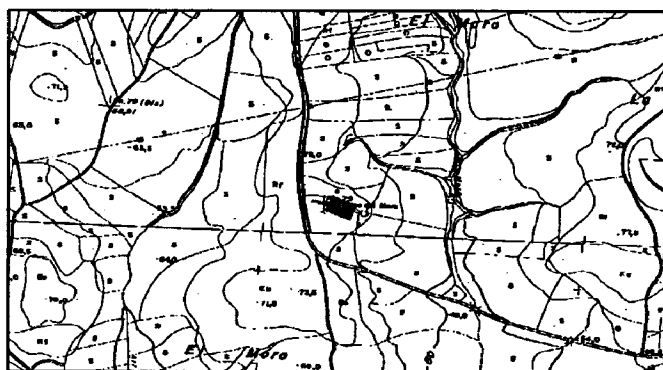
**DESCRIPCIÓN:** La aparición de estructuras romanas y fragmentos de columnas hacen suponer la existencia de una villa agropecuaria.

**MATERIALES:**

**TIPOLOGÍA:** Hábitat Rural (*Villa rustica*).

**CRONOLOGÍA:** Romana Indeterminada.

**BIBLIOGRAFÍA:** Díaz y Pérez, 1992.



**NOMBRE: CASCO URBANO**

**TÉRMINO MUNICIPAL: NIEBLA**

**COORDENADAS (UTM): 174.218/4.141.363**

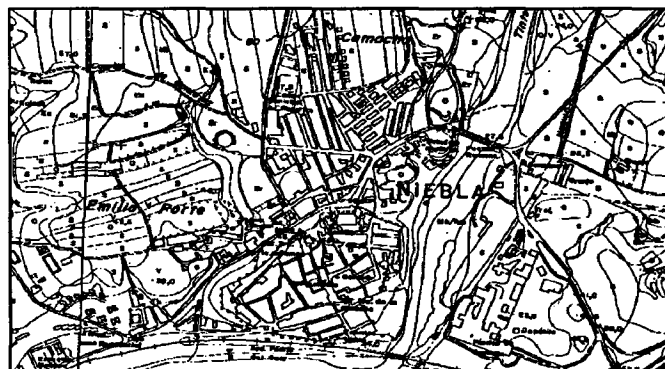
**DESCRIPCIÓN:** Asentamiento Urbano que presenta una estratigrafía ininterrumpida desde la Protohistoria hasta la actualidad. Se identifica con la *Ilipla* de las fuentes clásicas.

**MATERIALES:** Cerámica común, material constructivo (ladrillos, sillares), Terra Sigillata., Monedas; Vidrios, etc. El Proyecto Niebla, ha realizado intervenciones arqueológicas con documentación de restos romanos en Plaza de la Feria y Puerta de Sevilla.

**TIPOLOGÍA:** Asentamiento Urbano.

**CRONOLOGÍA:** Republicana, Alto y Bajo Imperial.

**BIBLIOGRAFÍA:** Belén y Escacena, 1990; Blázquez Delgado y Blázquez Jiménez, 1921; Campos, Teba, Castiñeira y Bedia, 1990; Campos, Rodrigo y Gómez, 1997; Díaz y Pérez, 1992; González y Pérez, 1987; Luzón, 1975; Pérez, Campos y Gómez, 2001



**NOMBRE: EL REAL**

**TÉRMINO MUNICIPAL: NIEBLA**

**COORDENADAS (UTM): 173.785/4.142.505**

**DESCRIPCIÓN:** Restos de construcción romana que pueden indicar la existencia de una villa de recreo en los alrededores de la *Ilipla* romana.

**MATERIALES:** Cerámicos: Comunes, Constructivo: Téglulas, placas de revestimiento, ladrillos y calizas.

**TIPOLOGÍA:** Hábitat Rural (*Villa rustica*).

**CRONOLOGÍA:** Romana Indeterminada.

**BIBLIOGRAFIA:** Campos, Teba, Castiñeira y Bedia, 1990; Díaz y Pérez, 1992; González y Fernández, 1987.



**NOMBRE: CANTARRANAS**  
**TÉRMINO MUNICIPAL: NIEBLA**  
**COORDENADAS (UTM):**

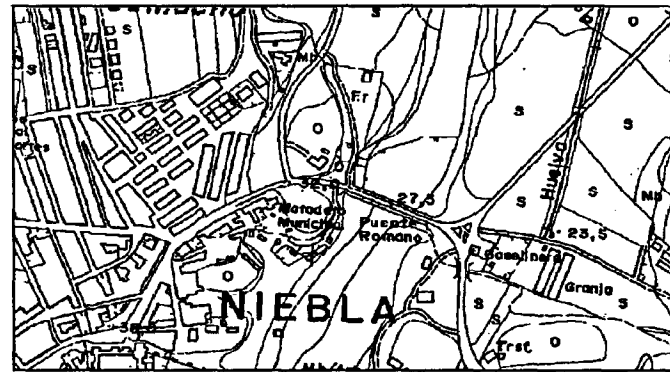
**DESCRIPCIÓN:**

**MATERIALES:** Cerámicos: cerámica a mano; T.S. Claras (Hayes761) Material constructivo: tegulas, placas de revestimiento, ladrillos y calizas. Escultura.

**TIPOLOGÍA:** Hábitat Rural (*Villa rustica*) y Necrópolis.

**CRONOLOGÍA:** Tardorromana.

**BIBLIOGRAFIA:** Campos, Teba, Castiñeira y Bedia, 1990; Jurado, 1934; López Domínguez, 1998, 1999.



**NOMBRE: PUENTE**

**TÉRMINO MUNICIPAL: NIEBLA**

**COORDENADAS (UTM): 174.713/4.141.884**

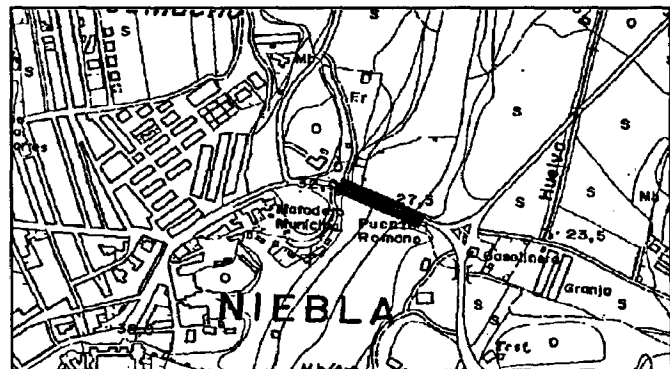
**DESCRIPCIÓN:**

**MATERIALES:**

**TIPOLOGÍA:** Infraestructura viaria

**CRONOLOGÍA:** Alto Imperial (Siglo I d.C.)

**BIBLIOGRAFIA:** Fernández Casado, 1983 ; Pavón Maldonado, 1990; Galliazo, 1995; Ruiz, 1998.



**NOMBRE: ARROYO DEL PALMARÓN**

**TÉRMINO MUNICIPAL: NIEBLA**

**COORDENADAS (UTM): 175.193/4.142.155**

**DESCRIPCIÓN:** Situado entre la carretera N-431 Huelva-Sevilla y la vía férrea de la compañía de Río Tinto. Hábitat con muros de mampuestos y sillares rectangulares que en algunas ocasiones aparecen *in situ*, aunque la mayoría de ellos se encuentran dispersos por toda la zona. El lugar presenta una pequeña elevación, quizá debido a la presencia de muros soterrados.

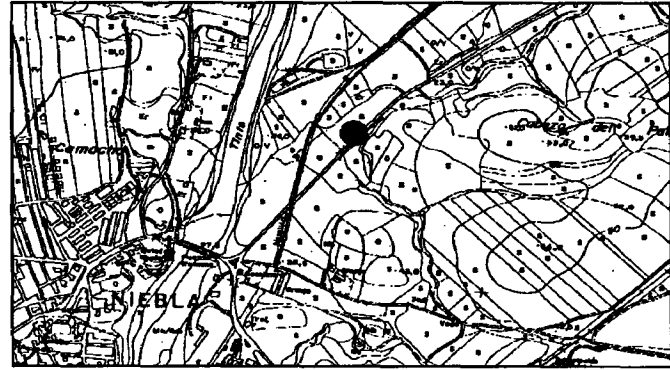
**MATERIALES:** Constructivos: ladrillos de columna, tégulas, *opus signinum*. Cerámicos: Dolios, ánforas, morteros, fuentes, Comunes Africanas. (Malacofauna).

(Además existe material moderno: lozas policromas sobre cubierta estannífera, lebrillos vidriados).

**TIPOLOGÍA:** Hábitat Rural (*Villa rustica*).

**CRONOLOGÍA:** Bajo Imperial.

**BIBLIOGRAFÍA:** Vidal, Inéd.



**NOMBRE: LOS BERMEJALES**

**TÉRMINO MUNICIPAL: NIEBLA**

**COORDENADAS (UTM): 174.991/4.140.965**

**DESCRIPCIÓN:** Monumentos funerarios romanos tallados en la roca y cubiertos con dintel monolítico. Hábitat romano y cantera de extracción de sillares (plaza de cantera)

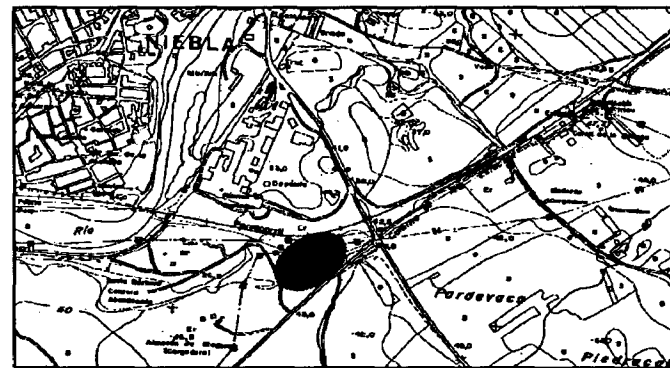
**MATERIALES:** Cerámicos: *Pondus*, pivote de ánfora, galbos comunes.

(Además existe material medieval, moderno y contemporáneo).

**TIPOLOGÍA:** Hábitat Rural (*Villa rustica*), Necrópolis, Cantera.

**CRONOLOGÍA:** Romana Indeterminada.

**BIBLIOGRAFÍA:** ARQUEO/IAPH; Vidal, Inéd.



**NOMBRE: LA BUJONA**

**TÉRMINO MUNICIPAL:** NIEBLA

**COORDENADAS (UTM):** 177.369/4.143.106

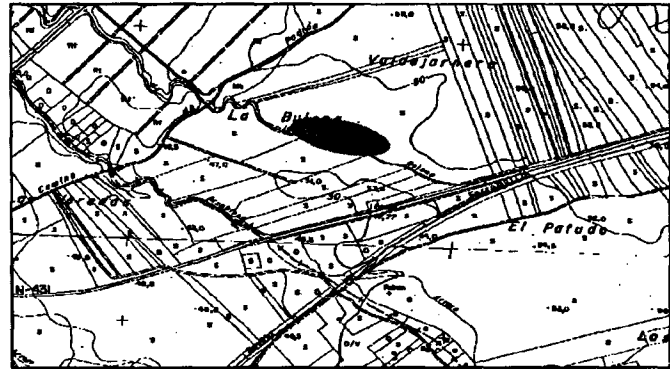
**DESCRIPCIÓN:** Se observa una gran concentración de materiales al sur del Camino de Padrón, en una amplia zona conocida por este nombre.

**MATERIALES:** Cerámicos: galbos T.S.H., galbos y bordes T.S.C. (Hayes 50), Comunes Africanas, ollas de borde vuelto horizontal, dolios. Constructivos: placas de mármol, *laterculi*, una tesela rosada. (Escoria)

**TIPOLOGÍA:** Hábitat Rural (*Villa rustica*).

**CRONOLOGÍA:** Bajo Imperial

**BIBLIOGRAFÍA:** Vidal, Inéd.



**NOMBRE: SAN CRISTÓBAL**

**TÉRMINO MUNICIPAL:** NIEBLA

**COORDENADAS (UTM):** 175713/4139551

**DESCRIPCIÓN:** Amplia concentración de materiales por todo el Cerro de San Cristóbal, donde hay varias parcelas dedicadas a cultivos de secano y viñedo.

**MATERIALES:** Cerámicos: *Terra Sigillata* Clara (Hayes 63, 1), pivotes de ánfora, ollas de perfil en S. Constructivos: tégulas, imbrices, *laterculi*, mármoles.

(Además hay materiales islámicos: cazuelas, marmitas, alcadafes, ataifores, jarritas, loseta de pavimento con decoración incisa. Materiales modernos: lebrillos vidriados, tinajas, galbos de loza blanca con decoración policroma)

**TIPOLOGÍA:** Hábitat Rural (*Villa rustica*).

**CRONOLOGÍA:** Bajo Imperial, (Siglo IV d.C.)

**BIBLIOGRAFÍA:** Campos, Pérez y Gómez, 1999; Vidal, Inéd.



**NOMBRE: VALDEMORALES III (LOS TOGANOS)**

**TÉRMINO MUNICIPAL:** NIEBLA

**COORDENADAS (UTM):** 176.390/4.138.138

**DESCRIPCIÓN:**

**MATERIALES:** Cerámicos: *Terra Sigillata* Clara (Hayes 61), Platos/tapaderas, fuentes.

**TIPOLOGÍA:** Hábitat Rural (*Villa rustica*).

**CRONOLOGÍA:** Bajo Imperial, Siglo IV d.C.

**BIBLIOGRAFÍA:** Campos, Pérez y Gómez, 1999.



**NOMBRE: VALDEMORALES II**

**TÉRMINO MUNICIPAL:** NIEBLA

**COORDENADAS (UTM):** 175.855/4.138.591

**DESCRIPCIÓN:** Concentración de materiales en superficie

**MATERIALES:** Cerámicos: *Terra Sigillata* Hispánica (Drag, 15/17), Clara (Hayes, 50), Platos y cuencos de Común Africana, Ollas de Borde vuelto horizontal, Paredes Finas con decoración de barbotina.

**TIPOLOGÍA:** Hábitat Rural (*Villa rustica*).

**CRONOLOGÍA:** Alto y Bajoimperial

**BIBLIOGRAFÍA:** Campos, Pérez y Gómez, 1999.



**NOMBRE: HUERTA DE TIA TERESA/VALDEGRACIAS**

**TÉRMINO MUNICIPAL: NIEBLA**

**COORDENADAS (UTM): 175.417/4.138.278**

**DESCRIPCIÓN:** Concentración de materiales en superficie.

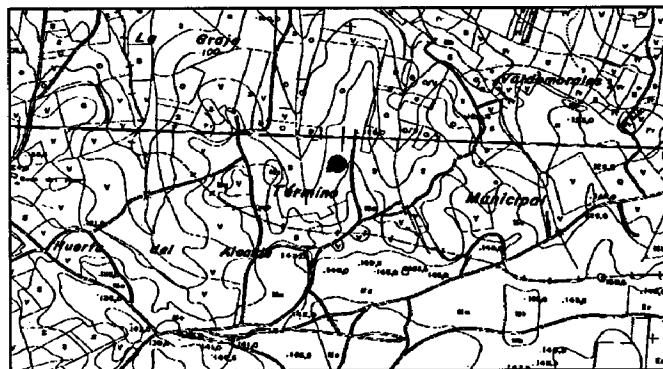
**MATERIALES:** Cerámicos: Platos/tapaderas, Cazuela, Jarro.

(Además indicios de material moderno: Cerámicas con cubierta estaño y verde cobre)

**TIPOLOGÍA:** Hábitat Rural (*Villa rustica*).

**CRONOLOGÍA:** Romano Indeterminado y Época Moderna

**BIBLIOGRAFÍA:** Campos, Pérez y Gómez, 1999.



**NOMBRE: PIDERACABRA**

**TÉRMINO MUNICIPAL: NIEBLA**

**COORDENADAS (UTM): 175.526/4.140.473**

**DESCRIPCIÓN:** Concentración de materiales en superficie.

**MATERIALES:** Cerámicos: T.S.H. (Drag, 29/37), T.S.C., Dolios, Platos y cuencos de Común Africana, Fuentes, Cazuelas y Hjarros.

**TIPOLOGÍA:** Hábitat Rural (*Villa rustica*).

**CRONOLOGÍA:** Bajo Imperial (Siglo IV d.C).

**BIBLIOGRAFÍA:** Campos, Pérez y Gómez, 1999.



**NOMBRE: PASADA DE LAS TABLAS**

**TÉRMINO MUNICIPAL: NIEBLA**

**COORDENADAS (UTM): 167.104/4.136.205**

**DESCRIPCIÓN:** A la orilla izquierda del río Tinto y entre éste y el Cortijo de la Ruiza se aprecia una alta concentración de material constructivo y de paredes de ánfora.

**MATERIALES:** Constructivo: Ladrillos de columna, *laterculi*, tégulas, ladrillos decorados, adobe. Cerámicos: Ánforas (Beltrán II B).

**TIPOLOGÍA:** Hábitat Rural (*Villa rustica*)

**CRONOLOGÍA:** Alto Imperial

**BIBLIOGRAFÍA:** Vidal, Inéd.



**NOMBRE: LAS CANARIAS I**

**TÉRMINO MUNICIPAL: NIEBLA**

**COORDENADAS (UTM): 177.043/4139.268**

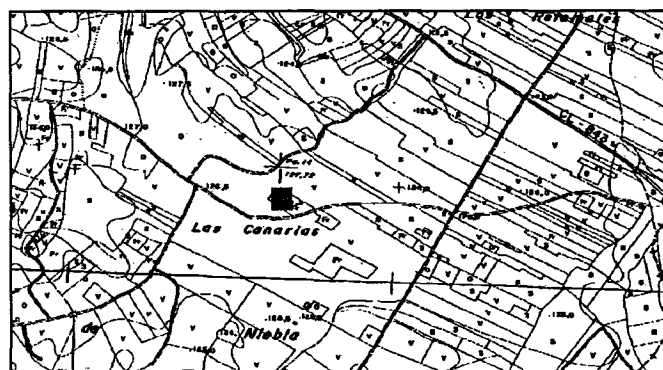
**DESCRIPCIÓN:** Concentración de materiales en superficie.

**MATERIALES:** Cerámicos: T.S.H. (Drag, 15/17, 24/25), Ánforas, Plato/tapadera, Cazuela, Jarros. Constructivos: *Laterculi*. Vasos de vidrio. Material lítico: Bifaz??

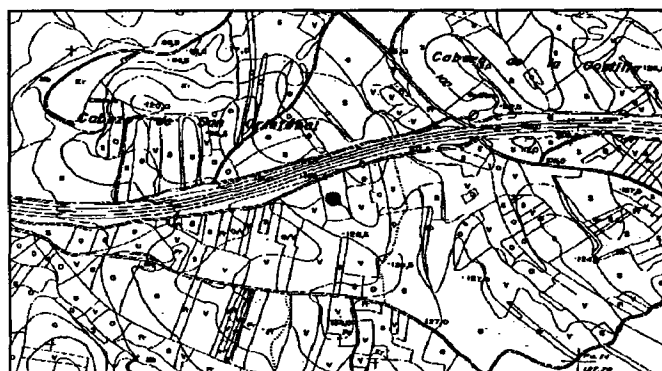
**TIPOLOGÍA:** Hábitat Rural (*Villa rustica*)

**CRONOLOGÍA:** Alto Imperial

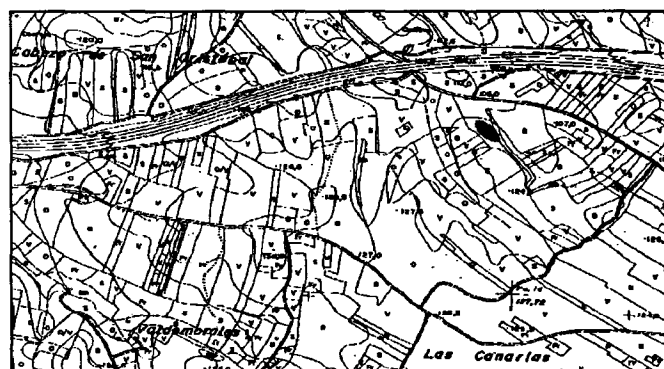
**BIBLIOGRAFÍA:** Campos, Pérez y Gómez, 1999.



**NOMBRE:** LAS CANARIAS III  
**TÉRMINO MUNICIPAL:** NIEBLA  
**COORDENADAS (UTM):** 176.288/4.139.279  
**DESCRIPCIÓN:**  
**MATERIALES:** Cerámicos: *Terra Sigillata* Hispánica, Dolios.  
**TIPOLOGÍA:** *Villa rustica*  
**CRONOLOGÍA:** Altoimperial  
**BIBLIOGRAFÍA:** Campos, Pérez y Gómez, 1999.



**NOMBRE:** LAS CANARIAS IV  
**TÉRMINO MUNICIPAL:** NIEBLA  
**COORDENADAS (UTM):** 176.909/4139.187  
**DESCRIPCIÓN:** Concentración de materiales en superficie.  
**MATERIALES:** Cerámicos: Alcadafes, Ataifores, Jarras, Cazuelas.  
(También hay algunos fragmentos de filiación romana: pivotes de ánfora y morteros)  
**TIPOLOGÍA:** Aldea Islámica posiblemente asentada sobre una *Villa rustica*  
**CRONOLOGÍA:** Siglos XII-XIII y Romana Indeterminada.  
**BIBLIOGRAFÍA:** Campos, Pérez y Gómez, 1999.



**NOMBRE: CASA DE LA GRAJA**

**TÉRMINO MUNICIPAL: NIEBLA**

**COORDENADAS (UTM): 175.161/4.138.412**

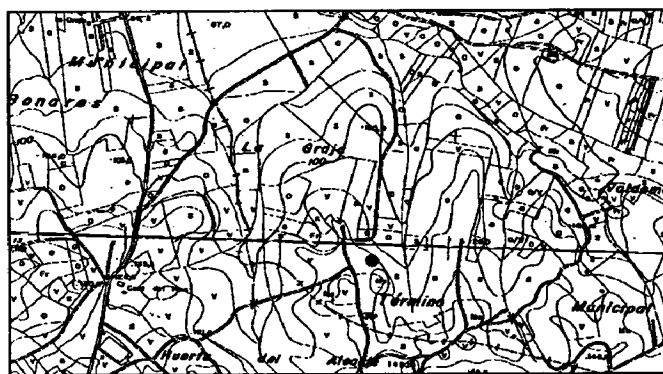
**DESCRIPCIÓN:** Concentración de materiales en superficie.

**MATERIALES:** Cerámicos: *Terra Sigillata* Hispánica, Dolios.

**TIPOLOGÍA:** Hábitat Rural (*Villa rustica*)

**CRONOLOGÍA:** Alto Imperial

**BIBLIOGRAFÍA:** Campos, Pérez y Gómez, 1999.



**NOMBRE: LOS CAÑOS**

**TÉRMINO MUNICIPAL: NIEBLA**

**COORDENADAS (UTM): 175.884/4.140.028**

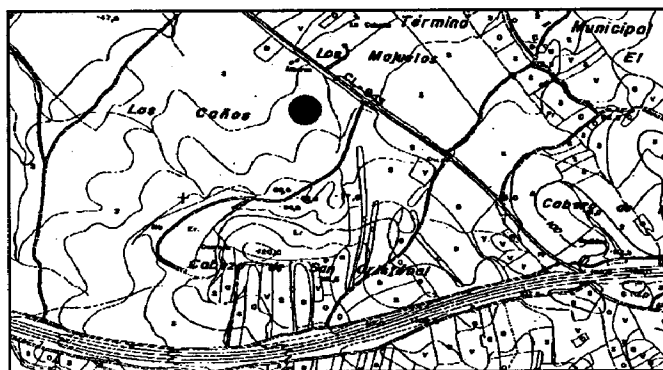
**DESCRIPCIÓN:** Concentración de materiales en superficie

**MATERIALES:** Cerámicos: *Terra Sigillata* Hispánica, Dolios.

**TIPOLOGÍA:** Hábitat Rural (*Villa rustica*).

**CRONOLOGÍA:** Alto Imperial

**BIBLIOGRAFÍA:** Campos, Pérez y Gómez, 1999.



**NOMBRE: ACUEDUCTO DE LOS CAÑOS**

**TÉRMINO MUNICIPAL: NIEBLA**

**COORDENADAS (UTM): 175.781/4.138.730**

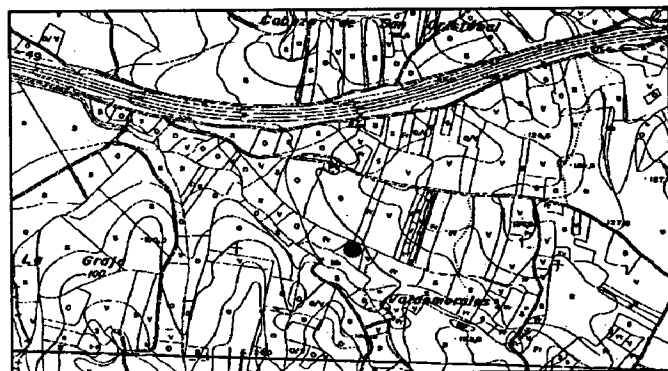
**DESCRIPCIÓN:** Los restos de la conducción se extienden desde el punto señalado hasta Niebla.

**MATERIALES:** Cerámicos: *Terra Sigillata* Hispánica, Dolios. Constructivos: abundantes fragmentos de *laterculi* (8 x 4 x 2 cms).

**TIPOLOGÍA:** Infraestructura hidráulica

**CRONOLOGÍA:** Alto Imperial

**BIBLIOGRAFÍA:** Campos, Pérez y Gómez, 1999.



**NOMBRE: ALCORNOCOSA I**

**TÉRMINO MUNICIPAL: NIEBLA**

**COORDENADAS (UTM): 176.979/4.138.061**

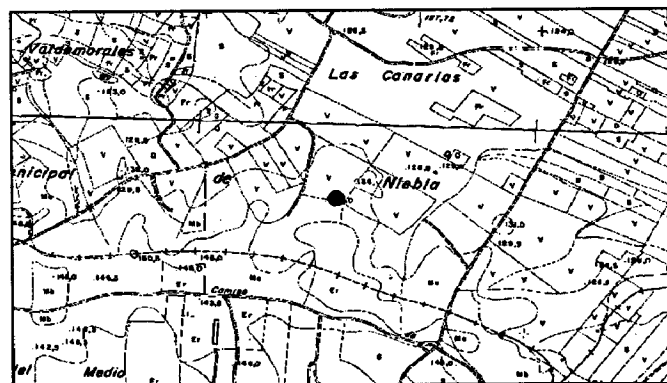
**DESCRIPCIÓN:** Concentración de materiales en superficie

**MATERIALES:** Cerámicas comunes.

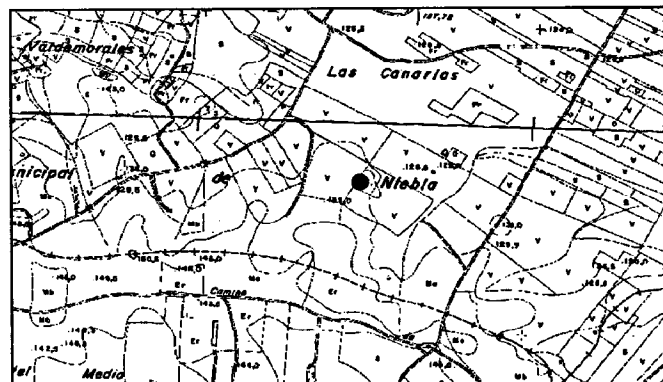
**TIPOLOGÍA:** Hábitat Rural (*Villa rustica*).

**CRONOLOGÍA:** Romana Indeterminada

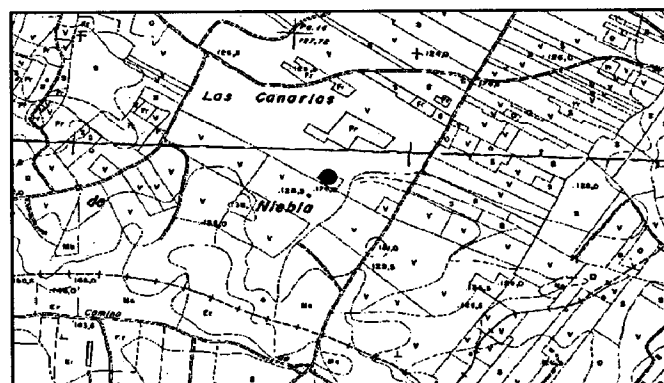
**BIBLIOGRAFÍA:** Campos, Pérez y Gómez, 1999.



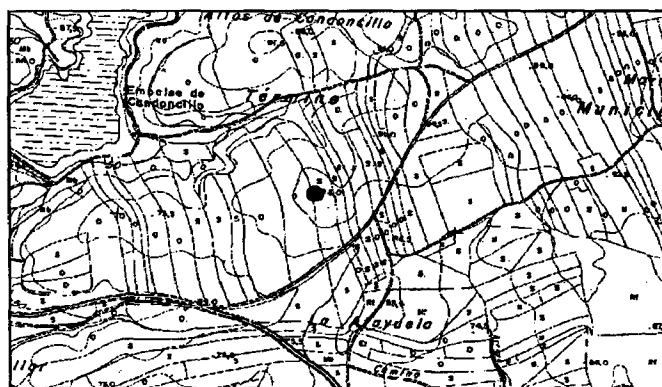
**NOMBRE: ALCORNOCOSA II**  
**TÉRMINO MUNICIPAL: NIEBLA**  
**COORDENADAS (UTM): 176.872/4.138.116**  
**DESCRIPCIÓN:** Concentración de materiales en superficie.  
**MATERIALES:** Cerámicas comunes.  
**TIPOLOGÍA:** Hábitat Rural (*Villa rustica*).  
**CRONOLOGÍA:** Romana Indeterminada.  
**BIBLIOGRAFÍA:** Campos, Pérez y Gómez, 1999.



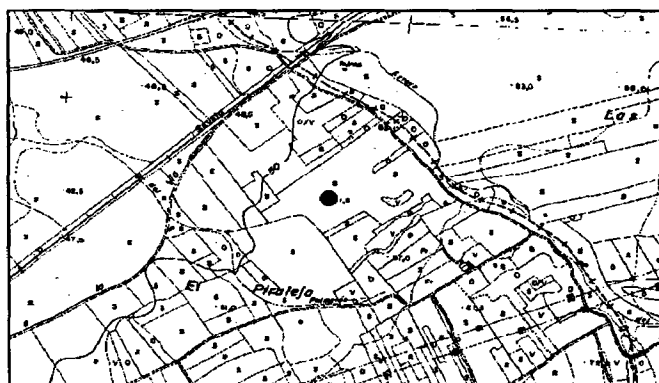
**NOMBRE: ALCORNOCOSA III**  
**TÉRMINO MUNICIPAL: NIEBLA**  
**COORDENADAS (UTM): 177.151/4.138.210**  
**DESCRIPCIÓN:** Concentración de materiales en superficie.  
**MATERIALES:** Cerámicos: *Terra Sigillata* Hispánica. Ánforas (Beltrán II). Dolios  
**TIPOLOGÍA:** Hábitat Rural (*Villa rustica*)  
**CRONOLOGÍA:** Romana Indeterminada.  
**BIBLIOGRAFÍA:** Campos, Pérez y Gómez, 1999.



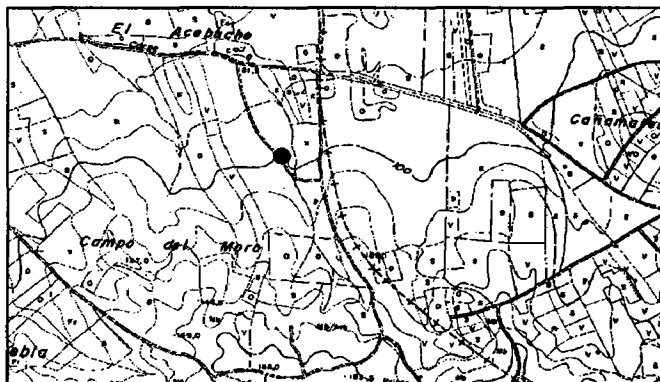
**NOMBRE:** ALTO DE CANDONCILLO  
**TÉRMINO MUNICIPAL:** NIEBLA  
**COORDENADAS (UTM):** 170.387/4.145.170  
**DESCRIPCIÓN:** Concentración de materiales en superficie.  
**MATERIALES:** Cerámicas comunes.  
**TIPOLOGÍA:** Hábitat Rural (*Villa rustica*)  
**CRONOLOGÍA:** Romana Indeterminada.  
**BIBLIOGRAFÍA:** Campos, Pérez y Gómez, 1999.



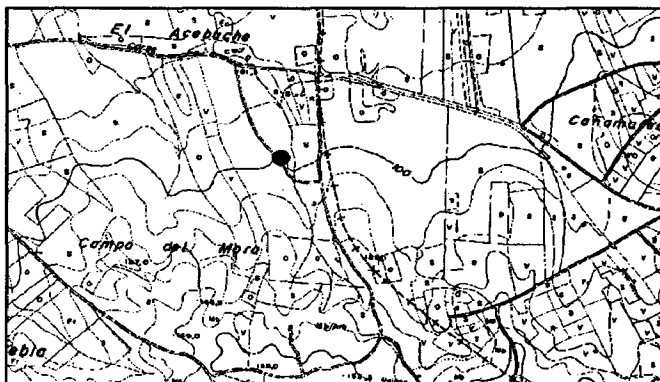
**NOMBRE:** ANORIAS III  
**TÉRMINO MUNICIPAL:** NIEBLA  
**COORDENADAS (UTM):** 177447/4142337  
**DESCRIPCIÓN:** Concentración de materiales en superficie.  
**MATERIALES:** Cerámicos: Morteros, Cuencos, Platos, Ollas y asas de ánfora. (También existe material medieval: Lebrillos, y jarras).  
**TIPOLOGÍA:** *Villa rustica*  
**CRONOLOGÍA:** Romana Indeterminada.  
**BIBLIOGRAFÍA:** Campos, Pérez y Gómez, 1999.



**NOMBRE: CAMPO DEL MORO**  
**TÉRMINO MUNICIPAL: NIEBLA**  
**COORDENADAS (UTM): 178264/4140917**  
**DESCRIPCIÓN:** Concentración de materiales en superficie.  
**MATERIALES:** Cerámicos: Dolios, Comunes Africanas *Terra Sigillata* Clara (Hayes 61), *Lebes*, pivotes y asas de ánfora. Constructivos: *Laterculi* y fragmentos de placas de mármol.  
**TIPOLOGÍA:** Hábitat Rural (*Villa rustica*)  
**CRONOLOGÍA:** Bajo Imperial  
**BIBLIOGRAFÍA:** Campos, Pérez y Gómez, 1999.



**NOMBRE: CUARTOS**  
**TÉRMINO MUNICIPAL: NIEBLA**  
**COORDENADAS (UTM): 169530/4144393**  
**DESCRIPCIÓN:** Concentración de materiales en superficie.  
**MATERIALES:** Cerámicos: Dolios, ollas, platos, asas de ánfora y un galbo de *Terra Sigillata* Hispánica.  
**TIPOLOGÍA:** Hábitat Rural (*Villa rustica*)  
**CRONOLOGÍA:** Romana Indeterminada.  
**BIBLIOGRAFÍA:** Campos, Pérez y Gómez, 1999.



**NOMBRE: GUIJILLO II**

TÉRMINO MUNICIPAL: NIEBLA

COORDENADAS (UTM): 170.805/4.149.717

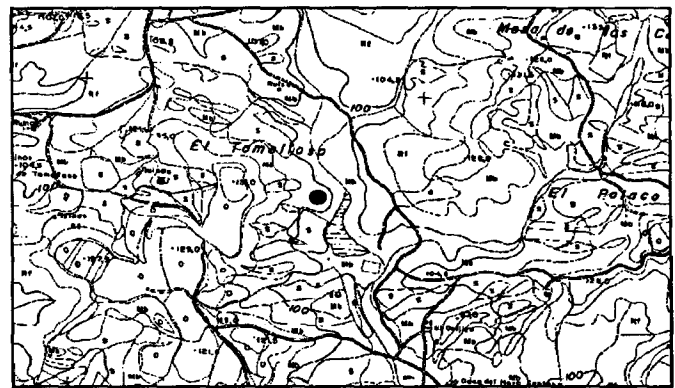
DESCRIPCIÓN: Concentración de materiales en superficie.

MATERIALES: Cerámicos: *Terra Sigillata* Hispánica y Clara. Constructivos: *Laterculi*.

TIPOLOGÍA: Hábitat Rural (*Villa rustica*).

CRONOLOGÍA: Romana Indeterminada

BIBLIOGRAFÍA: Campos, Pérez y Gómez, 1999.



**NOMBRE: LA MARQUESA II**

TÉRMINO MUNICIPAL: NIEBLA

COORDENADAS (UTM): 169.726/4.143.335

DESCRIPCIÓN: Concentración de materiales en superficie.

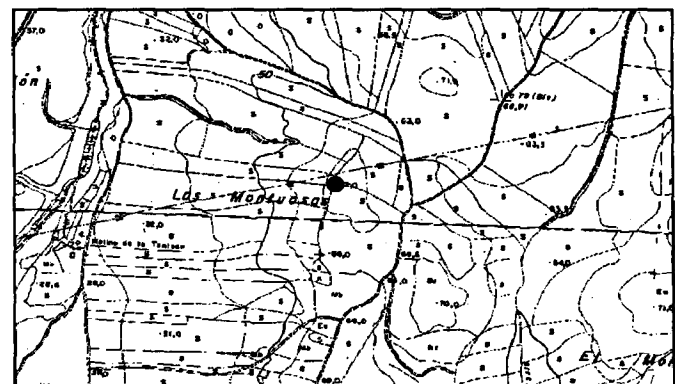
MATERIALES: Cerámicos: Dolios. *Terra Sigillata* Clara. Asas de ánforas.

Constructivos: *Laterculi*

TIPOLOGÍA: Hábitat Rural (*Villa rustica*)

CRONOLOGÍA: Romana Indeterminada.

BIBLIOGRAFÍA: Campos, Pérez y Gómez, 1999.



**NOMBRE: LA RETAMOSA**

**TÉRMINO MUNICIPAL:** NIEBLA

**COORDENADAS (UTM):** 170.521/4.148.025

**DESCRIPCIÓN:** Concentración de materiales en superficie.

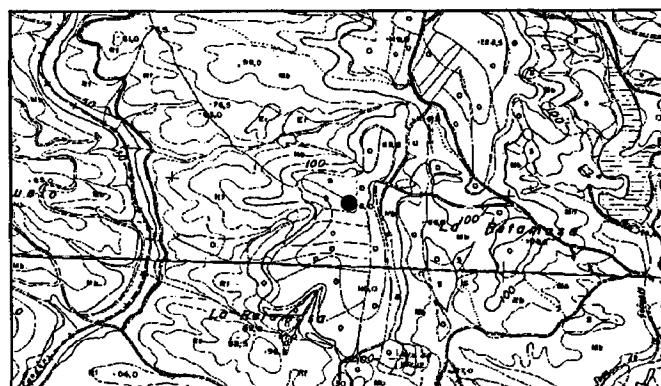
**MATERIALES:** Cerámicos: asas de ánforas  
Constructivos : *Laterculi*

(También hay material medieval: Lebrillos y Jarras).

**TIPOLOGÍA:** Hábitat Rural (*Villa rustica*)

**CRONOLOGÍA:** Romana Indeterminada.

**BIBLIOGRAFÍA:** Campos, Pérez y Gómez, 1999.



**NOMBRE: LAS VEGAS I**

**TÉRMINO MUNICIPAL:** NIEBLA

**COORDENADAS (UTM):** 175.826/4.143.736

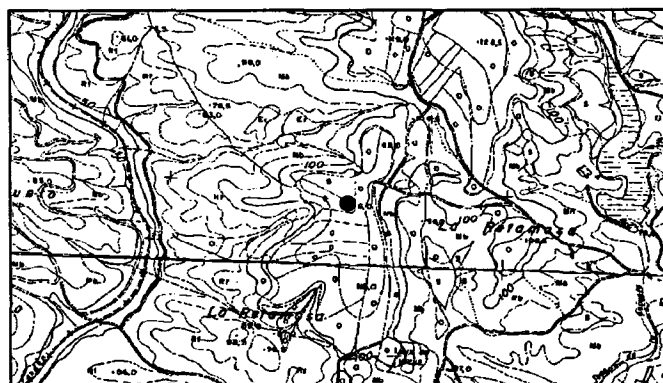
**DESCRIPCIÓN:** Concentración de materiales en superficie.

**MATERIALES:** Cerámicas comunes.

**TIPOLOGÍA:** Hábitat Rural (*Villa rustica*)

**CRONOLOGÍA:** Romana Indeterminada.

**BIBLIOGRAFÍA:** Campos, Pérez y Gómez, 1999.



**NOMBRE: LINDÍN I**

**TÉRMINO MUNICIPAL:** NIEBLA

**COORDENADAS (UTM):** 174.026/4.146.101

**DESCRIPCIÓN:** Concentración de materiales en superficie.

**MATERIALES:** Constructivos: *Laterculi* en abundancia.

**TIPOLOGÍA:** Hábitat Rural (*Villa rustica*)

**CRONOLOGÍA:** Romana Indeterminada

**BIBLIOGRAFÍA:** Campos, Pérez y Gómez, 1999.



**NOMBRE: LINDÍN II**

**TÉRMINO MUNICIPAL:** NIEBLA

**COORDENADAS (UTM):** 173.982/4.145.865

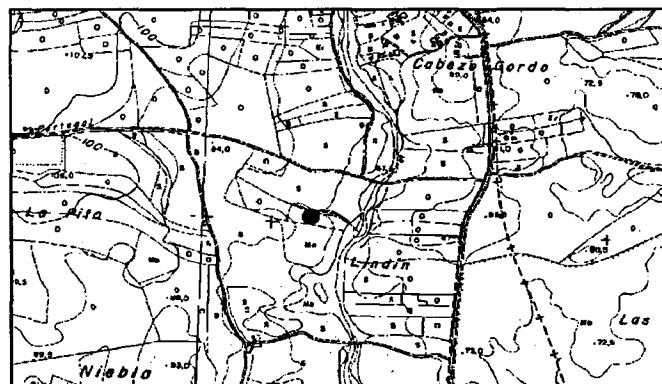
**DESCRIPCIÓN:** Concentración de materiales en superficie.

**MATERIALES:** Constructivos: Ladrillos.

**TIPOLOGÍA:** Hábitat Rural (*Villa rustica* relacionada con la anterior).

**CRONOLOGÍA:** Romana Indeterminada.

**BIBLIOGRAFÍA:** Campos, Pérez y Gómez, 1999.



**NOMBRE: LINDÍN III**

**TÉRMINO MUNICIPAL:** NIEBLA

**COORDENADAS (UTM):** 173.502/4.145.722

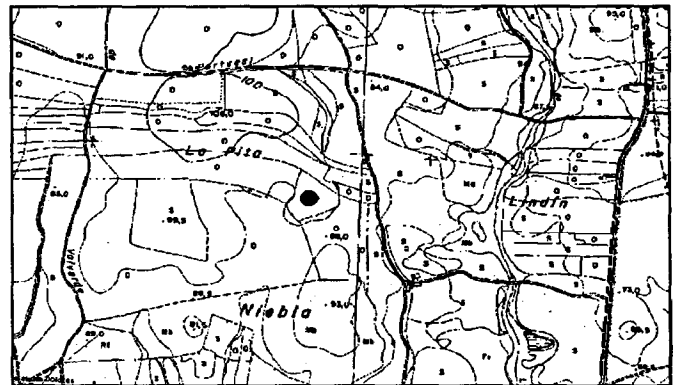
**DESCRIPCIÓN:** Concentración de materiales en superficie.

**MATERIALES:** Cerámicos: Pivotes y asas de ánforas. *Terra Sigillata* Hispánica.

**TIPOLOGÍA:** Hábitat Rural (*Villa rustica* relacionada con las anteriores).

**CRONOLOGÍA:** Romana Indeterminada.

**BIBLIOGRAFÍA:** Campos, Pérez y Gómez, 1999.



**NOMBRE: LINDÍN IV**

**TÉRMINO MUNICIPAL:** NIEBLA

**COORDENADAS (UTM):** 174.317/4.145.926

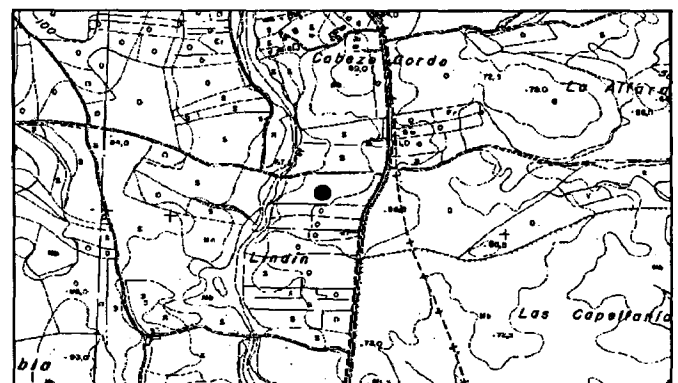
**DESCRIPCIÓN:**

**MATERIALES:**

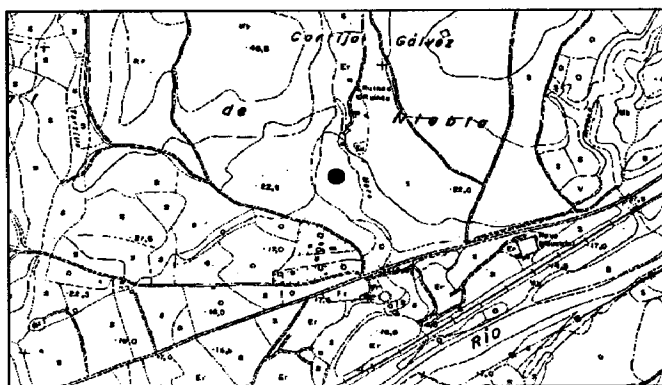
**TIPOLOGÍA:** Posible área de necrópolis de la *Villa rustica* del mismo nombre.

**CRONOLOGÍA:** Romana Indeterminada.

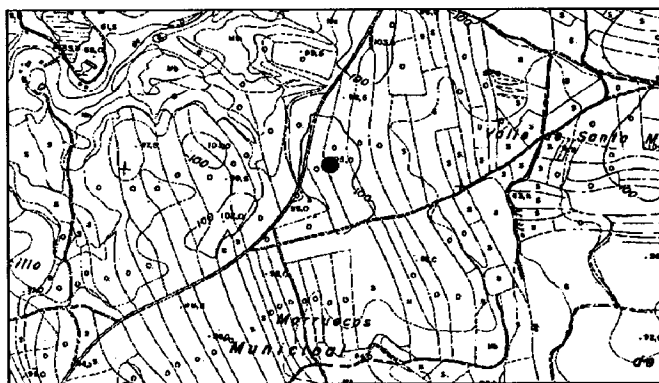
**BIBLIOGRAFÍA:** Campos, Pérez y Gómez, 1999.



**NOMBRE: LOS GÁLVEZ**  
**TÉRMINO MUNICIPAL: NIEBLA**  
**COORDENADAS (UTM): 171.413/4.140.630**  
**DESCRIPCIÓN:** Concentración de materiales en superficie.  
**MATERIALES:** Cerámicas comunes.  
**TIPOLOGÍA:** *Villa rustica*  
**CRONOLOGÍA:** Romana Indeterminada.  
**BIBLIOGRAFÍA:** Campos, Pérez y Gómez, 1999.



**NOMBRE: MARRUECOS I**  
**TÉRMINO MUNICIPAL: NIEBLA**  
**COORDENADAS (UTM): 171.473/4.146.051**  
**DESCRIPCIÓN:** Concentración de materiales en superficie.  
**MATERIALES:** Cerámicos: Asas de ánforas.  
**TIPOLOGÍA:** Hábitat Rural (*Villa rustica*)  
**CRONOLOGÍA:** Romana Indeterminada  
**BIBLIOGRAFÍA:** Campos, Pérez y Gómez, 1999.



**NOMBRE: PEÑUELA I**

**TÉRMINO MUNICIPAL: NIEBLA**

**COORDENADAS (UTM): 172.515/4.147.840**

**DESCRIPCIÓN:** Concentración de materiales en superficie.

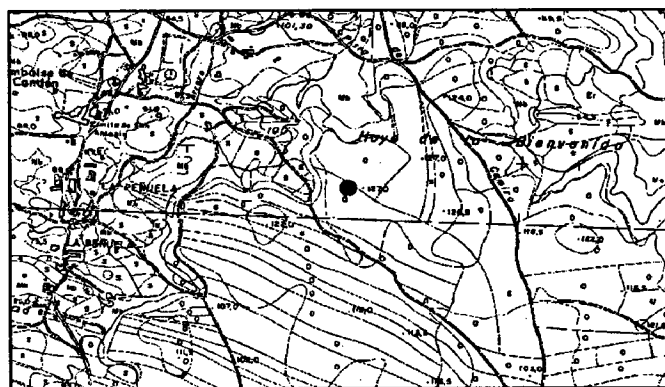
**MATERIALES:** Cerámicos: Dolios. Comunes Africanas. *Terra Sigillata* Hispánica y Clara. Constructivos: *Laterculi*.

(También hay material medieval: Marmitas, ollas, lebrillos y lebrillos)

**TIPOLOGÍA:** *Villa rustica*

**CRONOLOGÍA:** Alto y Bajoimperial

**BIBLIOGRAFÍA:** Campos, Pérez y Gómez, 1999.



**NOMBRE: ROZÓN III**

**TÉRMINO MUNICIPAL: NIEBLA**

**COORDENADAS (UTM): 172.629/4.146.939**

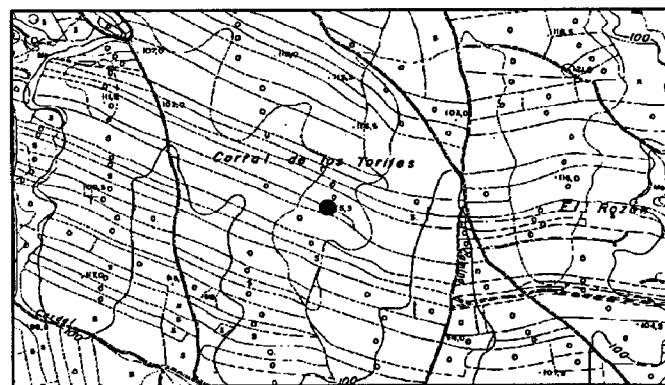
**DESCRIPCIÓN:** Concentración de materiales en superficie.

**MATERIALES:** Cerámicos: Dolios y asas de ánforas.

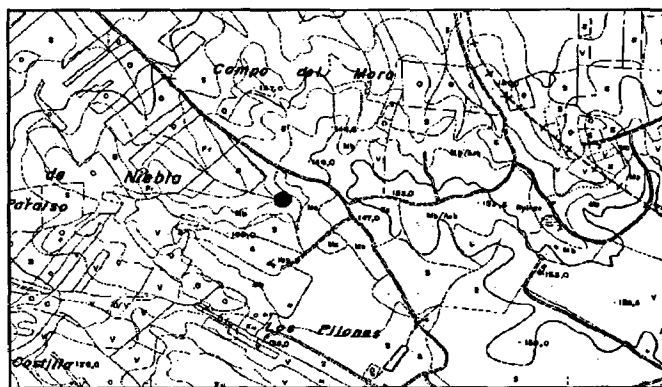
**TIPOLOGÍA:** Hábitat Rural (*Villa rustica*).

**CRONOLOGÍA:** Romana Indeterminada.

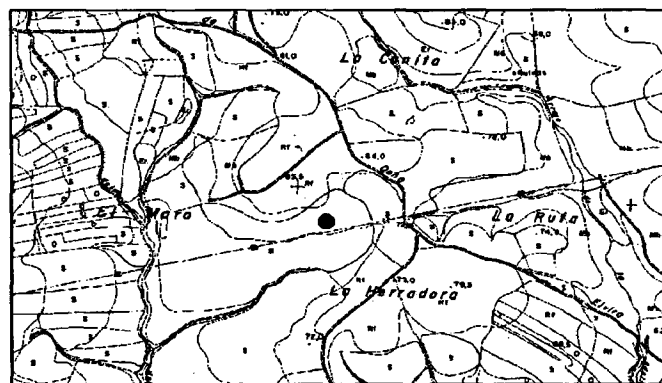
**BIBLIOGRAFÍA:** Campos, Pérez y Gómez, 1999.



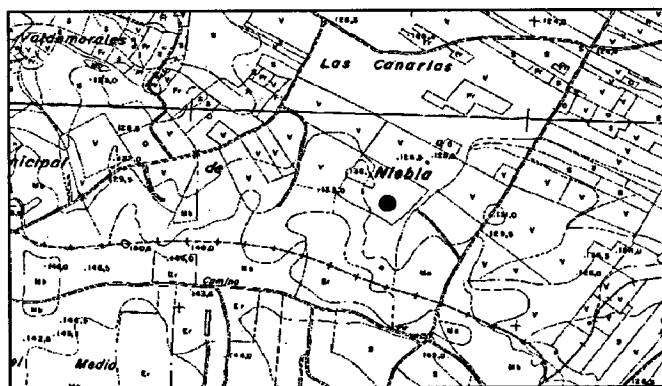
**NOMBRE: VALDEBELLOTOS**  
**TÉRMINO MUNICIPAL: NIEBLA**  
**COORDENADAS (UTM): 177.870/4.140.207**  
**DESCRIPCIÓN:** Concentración de materiales en superficie.  
**MATERIALES:** Cerámicos: Asas de ánforas y galbos comunes.  
(Además hay algunos fragmentos de material lítico)  
**TIPOLOGÍA:** Hábitat Rural (*Villa rustica*)  
**CRONOLOGÍA:** Romana Indeterminada.  
**BIBLIOGRAFÍA:** Campos, Pérez y Gómez, 1999.



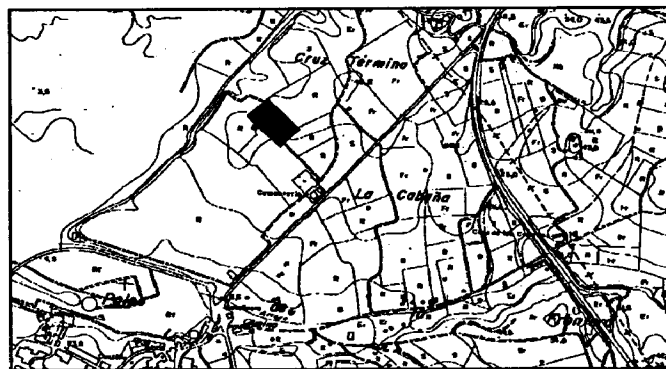
**NOMBRE: VALDEFLORES**  
**TÉRMINO MUNICIPAL: NIEBLA**  
**COORDENADAS (UTM): 171.824/4.143.867**  
**DESCRIPCIÓN:** Concentración de materiales en superficie.  
**MATERIALES:** Cerámicas comunes.  
**TIPOLOGÍA:** Hábitat Rural (*Villa rustica*)  
**CRONOLOGÍA:** Romana Indeterminada.  
**BIBLIOGRAFÍA:** Campos, Pérez y Gómez, 1999.



**NOMBRE: VALDEMORALES IX**  
**TÉRMINO MUNICIPAL: NIEBLA**  
**COORDENADAS (UTM): 176.971/4.138.010**  
**DESCRIPCIÓN:** Concentración de materiales en superficie.  
**MATERIALES:** Cerámicos: Galbos de *Terra Sigillata* Clara. Ánfora y Olla  
**TIPOLOGÍA:** Hábitat Rural (*Villa rustica*)  
**CRONOLOGÍA:** Bajo Imperial.  
**BIBLIOGRAFÍA:** Campos, Pérez y Gómez, 1999.



**NOMBRE: CEMENTERIO DE PALOS**  
**TÉRMINO MUNICIPAL: PALOS DE LA FRONTERA**  
**COORDENADAS (UTM): 153.230/4.128.368**  
**DESCRIPCIÓN:** El yacimiento se sitúa en una ladera oriental hacia el estero de Palos, entre el cementerio y el río Tinto y se evidencia por abundante material constructivo y cerámico rodado que podría haber pertenecido a una *villa rustica* o *cetaria* situada en un lugar cercano más elevado.  
**MATERIALES:** Cerámicos: Cerámica común, *Terra Sigillata*, ánforas. Constructivos: ladrillos, éegulas e ímbrices.  
**TIPOLOGÍA:** Hábitat Rural (*Villa rustica*) o Posible Factoría de Salazón.  
**CRONOLOGÍA:** Romana Indeterminada  
**BIBLIOGRAFÍA:** Interreg 1997; Mercado, 1995; Pozo, Campos y Borja, 1996.



**NOMBRE: CRUCE DE PALOS**

**TÉRMINO MUNICIPAL:** PALOS DE LA FRONTERA.

**COORDENADAS (UTM):** 153.620/4.127.081

**DESCRIPCIÓN:** Alquería árabe que, bien pudo asentarse sobre una antigua villa romana o bien reutilizar algunos elementos constructivos de una villa romana cercana.

**MATERIALES:** Téglas, ladrillos.

**TIPOLOGÍA:** Hábitat Rural (*Villa rustica*).

**CRONOLOGÍA:** Romana Indeterminada

**BIBLIOGRAFÍA:** Pozo, Campos y Borja, 1996.



**NOMBRE: LA RÁBIDA**

**TÉRMINO MUNICIPAL:** PALOS DE LA FRONTERA.

**COORDENADAS (UTM):** 151.631/4.125.317

**DESCRIPCIÓN:** Según Luzón, este lugar en la orilla izquierda de la desembocadura del Tinto, es un lugar muy apto para el emplazamiento de alguna fortificación o construcción de tipo defensivo. Tanto en la Universidad de Verano como en el Monasterio se guardan ánforas romanas encontradas en los alrededores o extraídas de la ría. Predomina la forma globular de origen español que se fecha en el siglo II d.C., pero no se encuentra ninguna marca de alfarero. Próximo al Instituto Politécnico hay restos de varios hornos romanos.

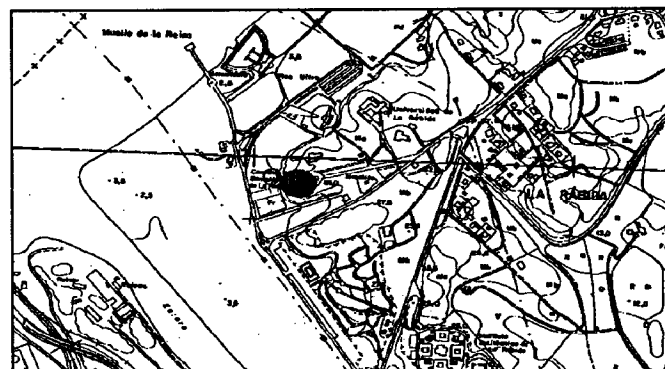
Junto al monasterio hay evidencias de un hábitat medieval, romano (restos cerámicos) y del Paleolítico Inferior (cantos tallados).

**MATERIALES:** Téglas, ladrillos.

**TIPOLOGÍA:** Hábitat Rural (*Villa rustica*)

**CRONOLOGÍA:** Alto Imperial

**BIBLIOGRAFÍA:** Luzón, 1975; Mercado, 1995.



**NOMBRE: TEJADA LA NUEVA**

**TÉRMINO MUNICIPAL: PATERNA DEL CAMPO**

**COORDENADAS (UTM): 202.336/4.151.670**

**DESCRIPCIÓN:** Ciudad amurallada romana y medieval que presenta evidencias materiales desde la Protohistoria. Despoblada en el siglo XVI. Se identifica con la *Ituci/Tucci* de los Itinerarios romanos y las acuñaciones monetales

**MATERIALES:** Cerámica común, Terra Sigillata Hispánica constructivo, monedas.

**TIPOLOGÍA:** Asentamiento urbano.

**CRONOLOGÍA:** Protohistoria a Edad Moderna. Republicana y Alto Imperial.

**BIBLIOGRAFÍA:** Bedia, 1990; Campos, Teba, Castiñeira y Bedia, 1990; Campos y Vidal, 1999; Canto, 1979; Díaz, 1993; Escobar y Salazar, 1910; Luzón, 1975; Vidal Teruel, 1996.



**NOMBRE: ACUEDUCTO CAMPO DE TEJADA**

**TÉRMINO MUNICIPAL: PATERNA/ ESCACENA DEL CAMPO**

**COORDENADAS (UTM):**

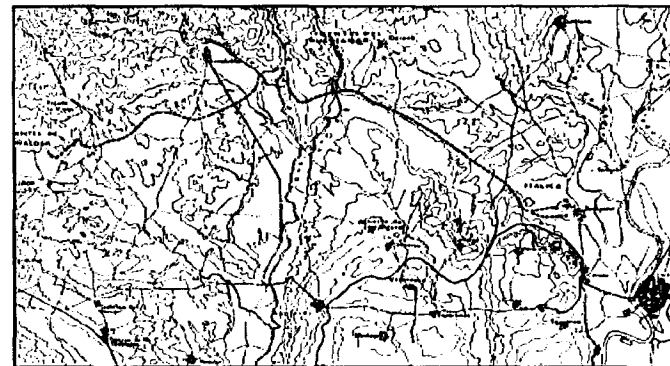
**DESCRIPCIÓN:** Restos de un acueducto que se extendía desde Niebla hasta Itálica.

**MATERIALES:**

**TIPOLOGÍA:** Infraestructura hidráulica.

**CRONOLOGÍA:** Alto Imperial

**BIBLIOGRAFÍA:** Canto, 1979; Campos, Teba, Castiñeira y Bedia, 1990; Fernández Casado, 1980; Ruiz y Delgado, 1981.



**NOMBRE: LAS CHOZAS**

**TÉRMINO MUNICIPAL: PATERNA DEL CAMPO**

**COORDENADAS (UTM): 195.517/4153.379**

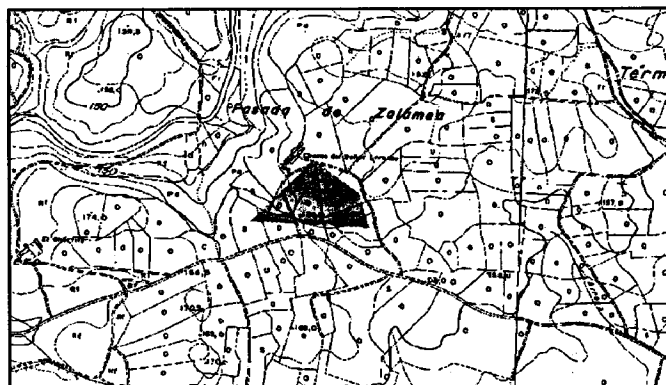
**DESCRIPCIÓN:** Se trata de restos de ladrillos y cerámica en superficie. Posiblemente se tratará de una *villa rustica* de poca importancia.

**MATERIALES:** Ladrillos y cerámica.

**TIPOLOGÍA:** Hábitat Rural (*Villa rustica*).

**CRONOLOGÍA:** Romana Indeterminada

**BIBLIOGRAFÍA:** Campos, Teba, Castiñeira y Bedia, 1990; Díaz, 1993.



**NOMBRE: CUEVA DEL MONJE**

**TÉRMINO MUNICIPAL: PATERNA DEL CAMPO**

**COORDENADAS (UTM): 194.660/4.157.463**

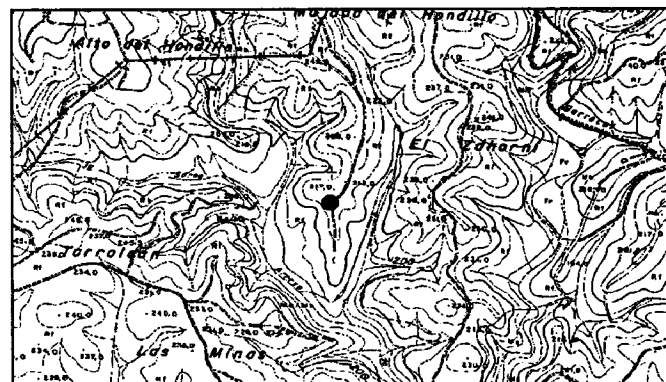
**DESCRIPCIÓN:** Yacimiento denominado 35 por Blanco y Rothenberg (1981) y que definen como una larga línea de afloramientos aislados de cuarzo y de mica en masas de pizarra, que cruza la parte alta del monte y baja por su ladera hacia el Barranco de la Cueva del Monje. Se trata de minas de trinchera y de galerías irregulares pero casi horizontales.

**MATERIALES:** Martillos mineros; cerámica romana Tardorrepública e Imperial

**TIPOLOGÍA:** Explotación minera.

**CRONOLOGÍA:** Republicana y Alto Imperial.

**BIBLIOGRAFÍA:** Blanco y Rothenberg, 1981; Campos, Teba, Castiñeira y Bedia, 1990;



**NOMBRE: RÍO CORUMBEL**

**TÉRMINO MUNICIPAL: PATERNA DEL CAMPO**

**COORDENADAS (UTM): 192.710/4151.805**

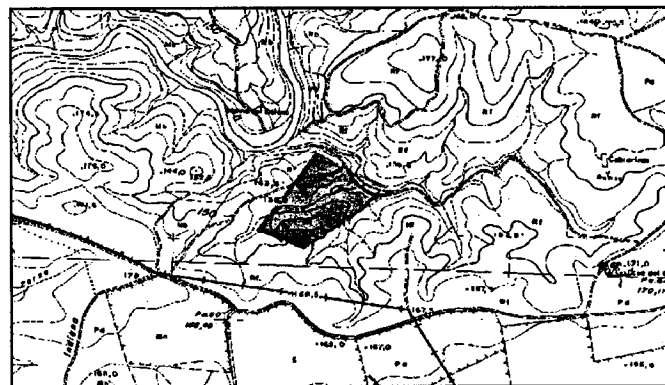
**DESCRIPCIÓN:** Definido como Yacimiento 52 por Blanco y Rothenberg (1981). Afloramiento de cuarzo. En el Sector llamado 52C se documentaron restos de un edificio de piedra completamente destruido por las labores de arado, acompañados de tégulas y cerámica común. Esta concentración de material romano junto con el edificio se interpreta como la zona de habitación del yacimiento durante el período de actividad económica romana. Las minas de pozo y los grandes trozos de escoria de la colina opuesta (52B) han de corresponder a esta fase romana del yacimiento 52. Sin embargo, se intuye una fase anterior en esta parte del yacimiento según se desprende de los numerosos fragmentos de cerámica de Bronce Final y Fenicia recogidos en ambas colinas, junto a trozos pequeños de escoria.

**MATERIALES:**

**TIPOLOGÍA:** Hábitat Minero.

**CRONOLOGÍA:** Romana Indeterminada.

**BIBLIOGRAFÍA:** Blanco y Rothenberg, 1981; Campos, Teba, Castiñeira y Bedia, 1990;



**NOMBRE: EL CASTILLO**

**TÉRMINO MUNICIPAL: PATERNA DEL CAMPO**

**COORDENADAS(UTM): 190.480/4.151.904**

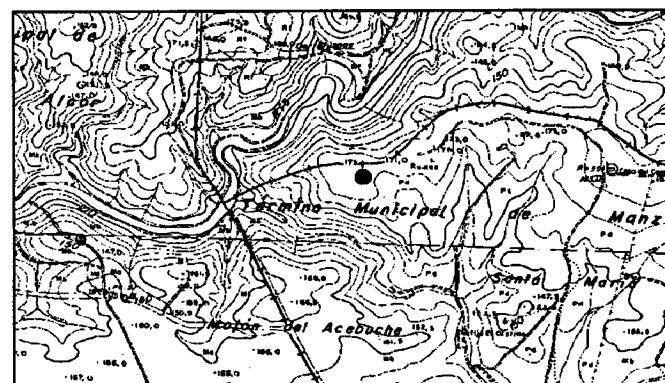
**DESCRIPCIÓN:**

**MATERIALES:**

**TIPOLOGÍA:** Indeterminada

**CRONOLOGÍA:** Indeterminada

**BIBLIOGRAFÍA:** ARQUEO/IAPH



**NOMBRE: EL EUCALIPTAL**

**TÉRMINO MUNICIPAL: PUNTA UMBRÍA**

**COORDENADAS (UTM): 147.897/4.123.840**

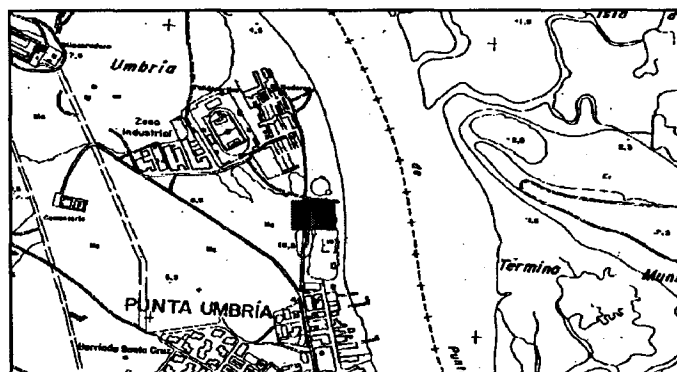
**DESCRIPCIÓN:** Asentamiento romano con zona de factoría de salazones, poblado y necrópolis con tres fases de enterramientos, situado en la ría de Punta Umbría, frente al almedral de Saltés.

**MATERIALES:** Cerámicos: ánforas (Keay XVI-XXII, XXIII, XXV) Cerámica común, Terra Sigillata Clara, Comunes Africanas; Constructivos: ladrillos, tegulas, ímbrices. Otros: Vidrios, monedas, anzuelos, joyas.

**TIPOLOGÍA:** Factoría de salazón y Necrópolis.

**CRONOLOGÍA:** Alto y Bajoimperial. (Siglos II a VI d.C.)

**BIBLIOGRAFÍA:** Campos, Teba, Castiñeira y Bedia, 1990; Campos, Alzaga, Benabat, Borja, Cuenca, Gómez, Guerrero y Vidal, 1997; Campos, Vidal, Guerrero, Benabat y Bermúdez, e.p.; Campos, Vidal, Pérez, y Guerrero, 1996; Campos, Pérez y Vidal, 1999; Luzón, 1975; Vidal, Guerrero, Benabat y Bermúdez, 1995.



**NOMBRE: HALLAZGO SUBMARINO**

**TÉRMINO MUNICIPAL: PUNTA UMBRÍA**

**COORDENADAS (UTM): 135.812/4121.593**


**DESCRIPCIÓN:** Se extrajo del fondo del mar un ánfora de época de Augusto de los s. I-II d.C., que pertenecería a un pecio hundido en este lugar de la costa Atlántica.

**MATERIALES:** Ánfora.

**TIPOLOGÍA:** Hallazgo Aislado (Pecio??).

**CRONOLOGÍA:** Alto Imperial.

**BIBLIOGRAFÍA:** ARQUEO/IAPH



**NOMBRE: BODEGAS MILLÁN**  
**TÉRMINO MUNICIPAL: ROCIANA DEL CONDADO**  
**COORDENADAS (UTM): 180.806/4135.637**  
**DESCRIPCIÓN:** Hábitat de época romana reutilizado en época islámica y medieval cristiana.  
**MATERIALES:** Cerámica común, Dolios, Terra Sigillata. Constructivos: ladrillos, tegulas, adobes.  
**TIPOLOGÍA:** Hábitat Rural (*Villa rustica*)  
**CRONOLOGÍA:** Romana Indeterminada.  
**BIBLIOGRAFÍA:** Interreg, 1997; Mercado, 1995. .



**NOMBRE: LA ROTURA I**  
**TÉRMINO MUNICIPAL: ROCIANA DEL CONDADO**  
**COORDENADAS (UTM): 178.697/4.137.708**  
**DESCRIPCIÓN:** Escaso material constructivo y cerámico en superficie.  
**MATERIALES:**  
**TIPOLOGÍA:** Hábitat Rural (*Villa rustica*).  
**CRONOLOGÍA:** Romana Indeterminada  
**BIBLIOGRAFÍA:** Campos, Teba, Castiñeira y Bedia, 1990; Mercado, 1995.



**NOMBRE: LA ROTURA II (LOS GOSELILLOS)**

**TÉRMINO MUNICIPAL: ROCIANA**

**COORDENADAS (UTM): 179.584/4.137.983**

**DESCRIPCIÓN:** Alta concentración de materiales en superficie en dos parcelas dedicadas a secano y viña, junto a la Pista Garruchete.

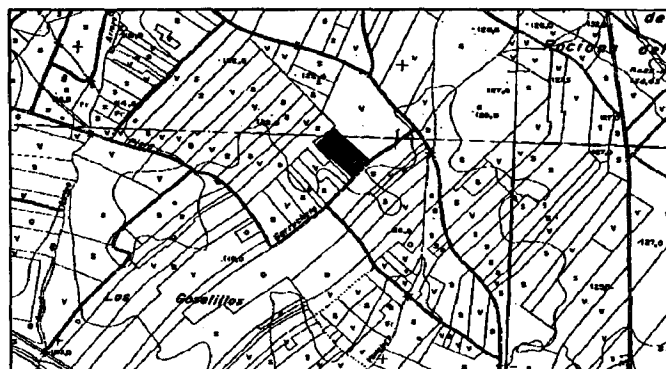
**MATERIALES:** Cerámicos: Dolios, Ánforas, *Terra Sigillata* Clara. Constructivos: *Laterculi*, Ladrillos.

(Además hay abundante material medieval: Tinajas, Alcadafes, Jarros, Fuentes, Cuencos de Costilla)

**TIPOLOGÍA:** Hábitat Rural (*Villa rustica*) y Alquería islámica

**CRONOLOGÍA:** Romana Indeterminada y Medieval (Siglos XI-XII d.C.)

**BIBLIOGRAFÍA:** Vidal, Inéd.



**NOMBRE: LA ROTURA III (PISTA GARRUCHETE)**

**TÉRMINO MUNICIPAL: ROCIANA**

**COORDENADAS (UTM): 180.223/4.138.124**

**DESCRIPCIÓN:** Concentración de materiales en superficie en una pequeña parcela dedicado a secano pocos metros al sur de la Pista Garruchete.

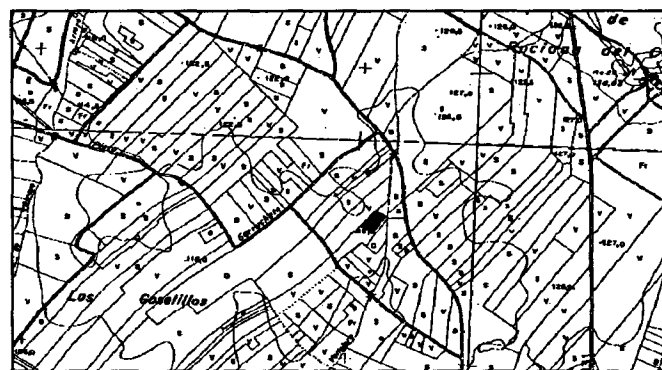
**MATERIALES:** Cerámicos: Dolio.

(La mayor parte del material es medieval: Alcadafes, Jarros, Cazuelas)

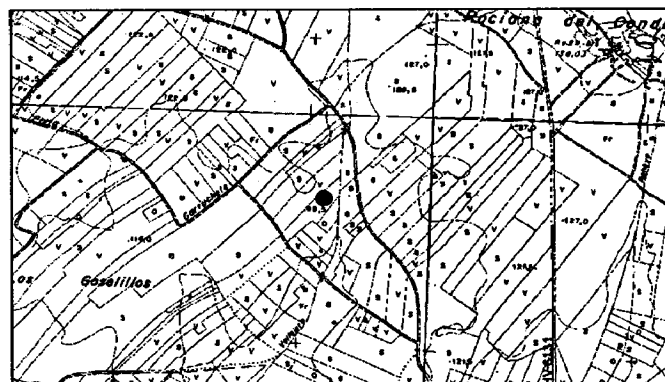
**TIPOLOGÍA:** Hábitat Rural (*Villa rustica*) y Alquería islámica

**CRONOLOGÍA:** Romana Indeterminada y Medieval (Siglos XI-XII d.C.)

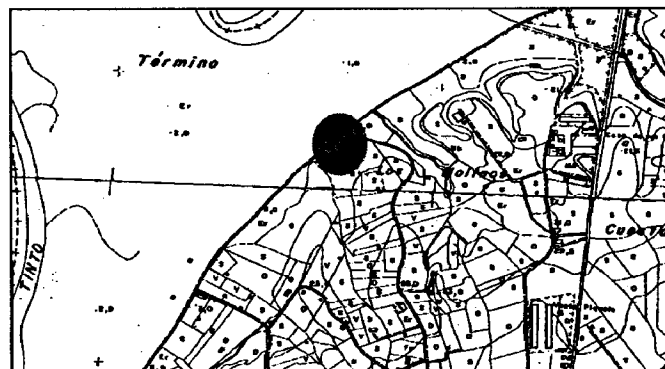
**BIBLIOGRAFÍA:** Vidal, Inéd.



**NOMBRE: VALLEJELO I**  
**TÉRMINO MUNICIPAL: ROCIANA**  
**COORDENADAS (UTM): 180.430/4.137.895**  
**DESCRIPCIÓN:** Concentración de materiales en superficie, muy cercana a la anterior, al sur de la Pista Garruchete.  
**MATERIALES:** Cerámicos: Ánforas, Dolios, Platos, Fuentes, Platos. Constructivos: *Opus signinum*, *Laterculi*, Mármol, Tejas  
**TIPOLOGÍA:** Hábitat Rural (*Villa rustica*)  
**CRONOLOGÍA:** Bajo Imperial  
**BIBLIOGRAFÍA:** Vidal, Inéd.



**NOMBRE: LOS MOLINOS**  
**TÉRMINO MUNICIPAL: MOGUER**  
**COORDENADAS (UTM): 159.758/4.133781**  
**DESCRIPCIÓN:** Restos romanos situados en un contexto de terraza fluvial del tinto, con gravas y arenas rojas dedicadas a castaños y tierra de labor.  
**MATERIALES:** Dolios, Anforas, Cerámica común.  
**TIPOLOGÍA:** Hábitat Rural (*Villa rustica*)  
**CRONOLOGÍA:** Romana Indeterminada  
**BIBLIOGRAFÍA:** Interreg, 1997.



**NOMBRE: LAS CUESTAS II**

**TÉRMINO MUNICIPAL: ROCIANA DEL CONDADO**

**COORDENADAS (UTM): 178.157/4.137.863**

**DESCRIPCIÓN:** Concentración de materiales en superficie en dos parcelas dedicadas a secano entre el arroyo del Álamo y el Camino de los Enciaderos.

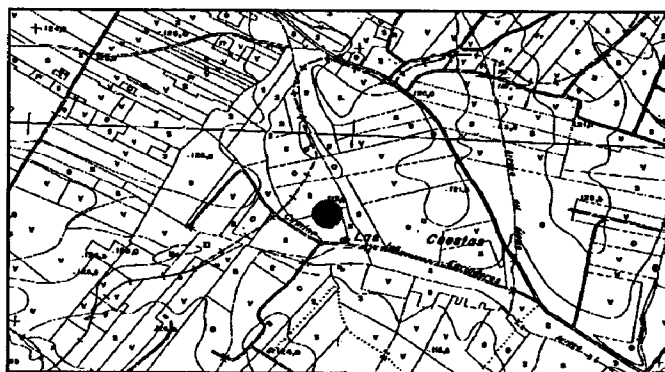
**MATERIALES:** Cerámica común, ladrillos, tegulas.

**TIPOLOGÍA:** Hábitat Rural (*Villa rustica*).

**CRONOLOGÍA:** Romana Indeterminada.

**BIBLIOGRAFÍA:** Interreg, 1997;

**ARQUEO/IAPH.**



**NOMBRE: EL ALCORNOCAL**

**TÉRMINO MUNICIPAL: ROCIANA DEL CONDADO**

**COORDENADAS (UTM): 178.958/4.138.301**

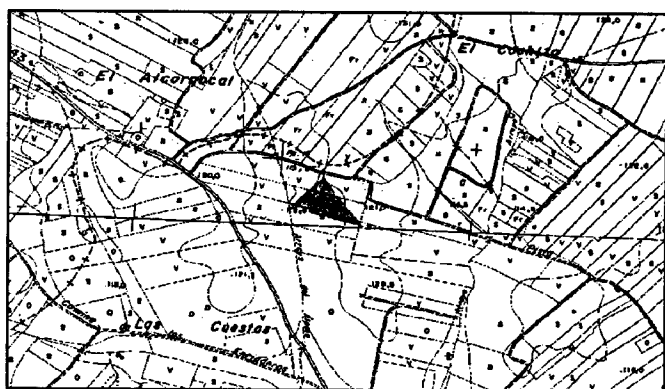
**DESCRIPCIÓN:** El yacimiento presenta escaso material romano y medieval; restos de sillares; no se localiza la necrópolis citada en la antigua ficha de la Delegación Provincial de Cultura.

**MATERIALES:**

**TIPOLOGÍA:** Hábitat Rural (*Villa rustica*) y necrópolis.

**CRONOLOGÍA:** Romana Indeterminada

**BIBLIOGRAFÍA:** Campos, Teba, Castiñeira y Bedia, 1990. Mercado, 1995.



**NOMBRE: EL ALCORNOCAL II**

**TÉRMINO MUNICIPAL:** ROCIANA DEL CONDADO

**COORDENADAS (UTM):** 178.402/4138.429

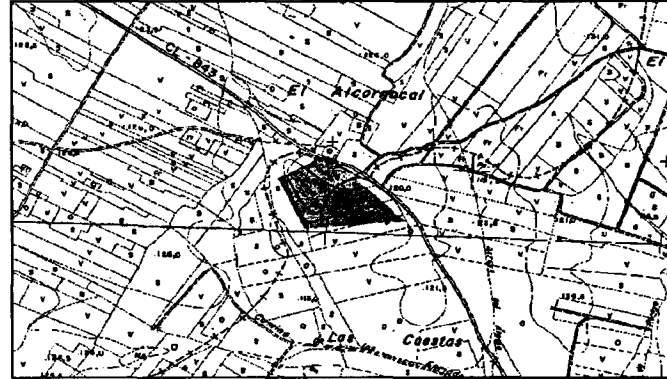
**DESCRIPCIÓN:** El yacimiento presenta abundante material cerámico y constructivo romano y medieval en superficie.

**MATERIALES:**

**TIPOLOGÍA:** Hábitat Rural (*Villa rustica*).

**CRONOLOGÍA:** Romana Indeterminada.

**BIBLIOGRAFÍA:** Mercado, 1995.



**NOMBRE: CALANCHA I**

**TÉRMINO MUNICIPAL:** ROCIANA DEL CONDADO

**COORDENADAS (UTM):** 181.835/4.132.339

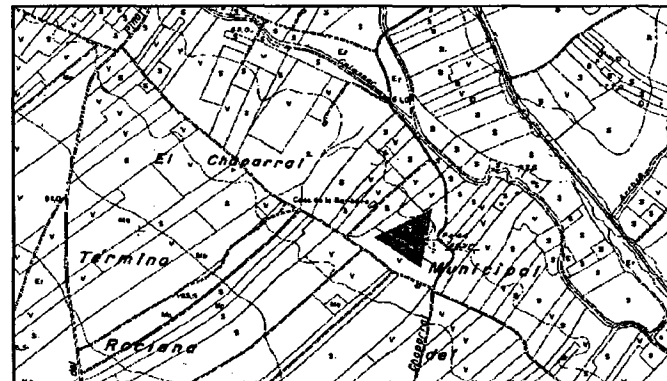
**DESCRIPCIÓN:** El yacimiento se localiza en una vertiente dedicada al cultivo agrícola. En la parte superior presenta abundante material romano y en la inferior material medieval disperso. Cerámica, material constructivo y sillares de piedra ostionera.

**MATERIALES:**

**TIPOLOGÍA:** Hábitat Rural (*Villa rustica*).

**CRONOLOGÍA:** Romana Indeterminada

**BIBLIOGRAFÍA:** Mercado, 1995.



**NOMBRE: CALANCHA II**

**TÉRMINO MUNICIPAL: ROCIANA DEL CONDADO**

**COORDENADAS (UTM): 181.951/4132.993**

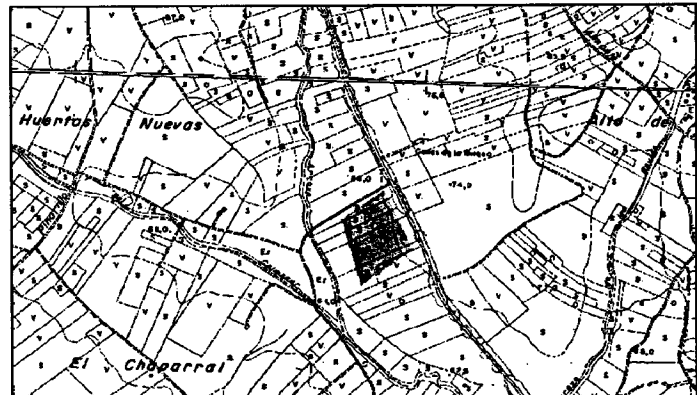
**DESCRIPCIÓN:** Amplia dispersión de materiales en superficie por varias parcelas dedicadas a secano junto a un arroyo y al otro lado de un camino que conduce a las Casas de la Mugea.

**MATERIALES:**

**TIPOLOGÍA:** Hábitat Rural (*Villa rustica*).

**CRONOLOGÍA:** Romana Indeterminada.

**BIBLIOGRAFÍA:** Campos, Teba, Castiñeira y Bedia, 1990; Mercado, 1995.



**NOMBRE: CALANCHA III**

**TÉRMINO MUNICIPAL: ROCIANA DEL CONDADO**

**COORDENADAS (UTM): 181.456/4.132.226**

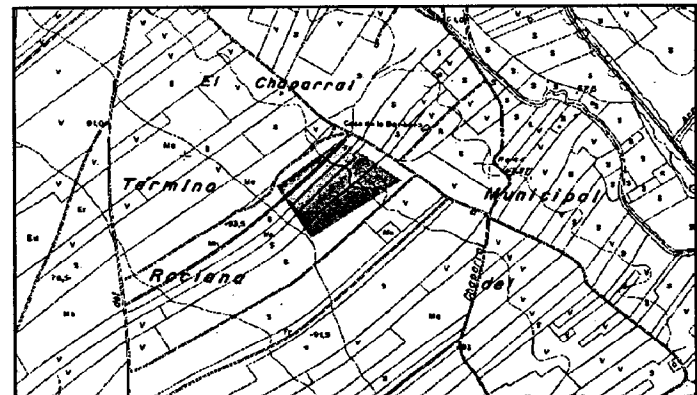
**DESCRIPCIÓN:** Concentración de materiales en superficie en varias parcelas dedicadas a viñedo, en la zona conocida como El Chaparral, al otro lado del camino de la Casa de la Barbera.

**MATERIALES:**

**TIPOLOGÍA:** Hábitat Rural (*Villa rustica*).

**CRONOLOGÍA:** Romana Indeterminada

**BIBLIOGRAFÍA:** Campos, Teba, Castiñeira y Bedia, 1990; Mercado, 1995.



**NOMBRE: PRÓXIMO A BODEGAS MILLÁN**

**TÉRMINO MUNICIPAL: ROCIANA DEL CONDADO**

**COORDENADAS (UTM): 180.668/4.135.997**

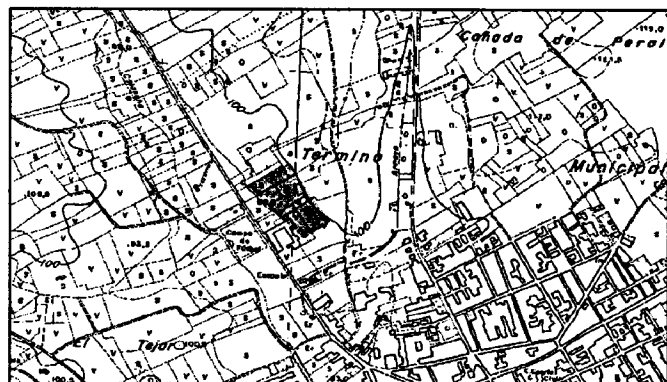
**DESCRIPCIÓN:** Abundante material cerámico y constructivo de época protohistórica, romana y moderna.

**MATERIALES:**

**TIPOLOGÍA:** Hábitat rural (*Villa rustica*).

**CRONOLOGÍA:** Romana Indeterminada.

**BIBLIOGRAFÍA:** Campos, Teba, Castiñeira y Bedia, 1990.



**NOMBRE: CASA DE PAÑERO**

**TÉRMINO MUNICIPAL: ROCIANA**

**COORDENADAS (UTM): 177.586/4.135.203**

**DESCRIPCIÓN:** El yacimiento se localiza en el extremo Este de una gran parcela dedicada al cultivo de viñas junto a una edificación del mismo nombre, y cerca del arroyo del Colmenar.

**MATERIALES:** Cerámicos: *Terra Sigillata* Clara, Dolios, Ollas de borde vuelto horizontal.

**TIPOLOGÍA:** Hábitat Rural (*Villa rustica*)

**CRONOLOGÍA:** Bajo Imperial

**BIBLIOGRAFÍA:** Vidal, Inéd.



**NOMBRE: LA VERILLA DE PATERNINA**

**TÉRMINO MUNICIPAL: ROCIANA DEL CONDADO**

**COORDENADAS (UTM): 183.952/4.134.183**

**DESCRIPCIÓN:** En la antigua ficha se cataloga como enterramiento, haciéndose constar que está desaparecido. En la actualidad sólo se observan restos cerámicos dispersos en superficie.

**MATERIALES:**

**TIPOLOGÍA:** Necrópolis?.

**CRONOLOGÍA:** Romana Indeterminada

**BIBLIOGRAFÍA:** Campos, Teba, Castiñeira y Bedia, 1990; Mercado, 1995.



**NOMBRE: LAS VERILLAS**

**TÉRMINO MUNICIPAL: ROCIANA DEL CONDADO**

**COORDENADAS (UTM): 178.136/4.137.731**

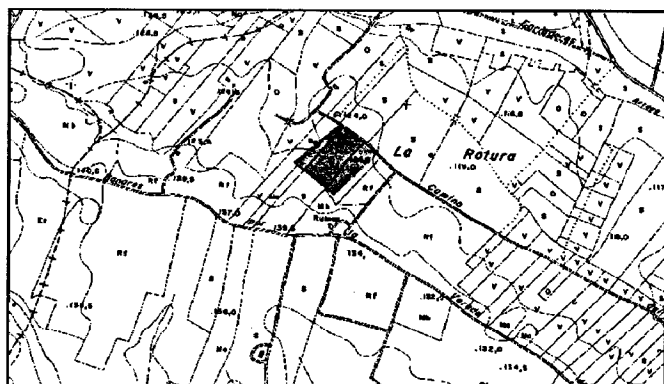
**DESCRIPCIÓN:** El yacimiento lo compone material cerámico romano y medieval muy disperso, cerca de la Vereda de Bonares, en la zona de La Rotura.

**MATERIALES:**

**TIPOLOGÍA:** Hábitat Rural (*Villa rustica*).

**CRONOLOGÍA:** Romana Indeterminada.

**BIBLIOGRAFÍA:** Campos, Teba, Castiñeira y Bedia, 1990; Mercado, 1995.



**NOMBRE: ZORRITAS SUR**

**TÉRMINO MUNICIPAL: SAN JUAN DEL PUERTO**

**COORDENADAS (UTM): 161.276/4.138.774**

**DESCRIPCIÓN:** Concentración de materiales en superficie

**MATERIALES:** Cerámicos: Galbos y asas de ánforas. Constructivo: Téglas

(Además existe material Medieval -orzas, lebrillos, vidriados melados- y Moderno -Columbia Plain, Loza Blanca con decoración de cobalto y cobre-)

**TIPOLOGÍA:** Hábitat Rural (*Villa rustica*).

**CRONOLOGÍA:** Romana Indeterminada.

**BIBLIOGRAFÍA:** Vidal, Inéd.



**NOMBRE: ZARRALEJOS**

**TÉRMINO MUNICIPAL: SAN JUAN DEL PUERTO**

**COORDENADAS (UTM): 162.844/4.137.193**

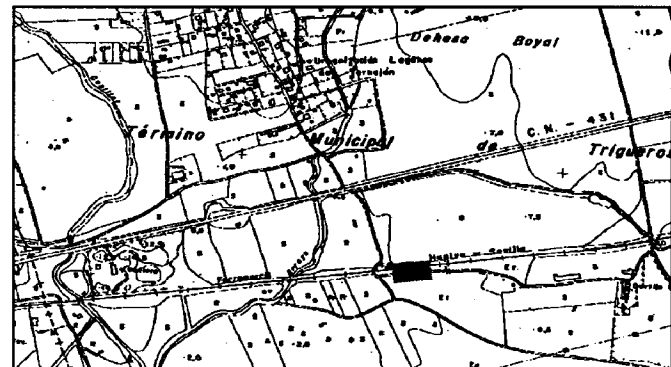
**DESCRIPCIÓN:**

**MATERIALES:** Cerámica: *Dolium*. Asa de ánfora (Beltrán II). Olla. Plato con el borde ahumado. Galbo de *Terra Sigillata* Hispánica. (Malacofauna)

**TIPOLOGÍA:** Hábitat Rural (*Villa rustica*).

**CRONOLOGÍA:** Alto Imperial (Siglos I y II d.C.)

**BIBLIOGRAFÍA:** Vidal, Inéd.



**NOMBRE: QUARTOS**

**TÉRMINO MUNICIPAL: SAN JUAN DEL PUERTO**

**COORDENADAS (UTM): 157.064/4.142.025**

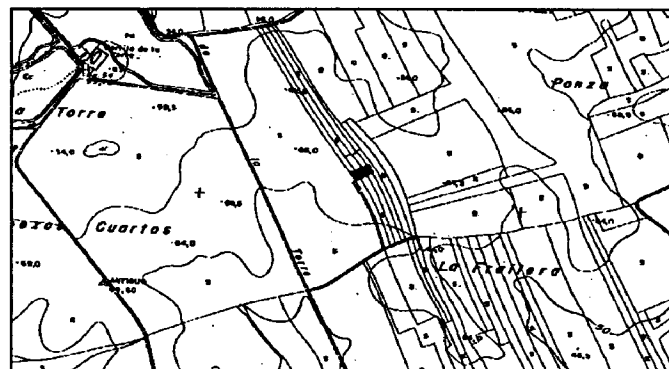
**DESCRIPCIÓN:** Concentración de materiales en varias parcelas dedicadas a secano en las cercanías de la zona de Cabezos Cuartos.

**MATERIALES:** Cerámica: Galbos de T.S.H. Dolium. Ollas de borde vuelto horizontal.

**TIPOLOGÍA:** Hábitat Rural (*Villa rustica*).

**CRONOLOGÍA:** Alto Imperial. (Siglo I d.C.)

**BIBLIOGRAFÍA:** Vidal, Inéd.



**NOMBRE: COTRANSA MICHELÍN**

**TÉRMINO MUNICIPAL: SAN JUAN DEL PUERTO**

**COORDENADAS (UTM): 160.861/4.137.286**

**DESCRIPCIÓN:** Se observan algunos materiales en una zanja abierta para una canalización en la trasera del cruce de San Juan del Puerto con la N-435.

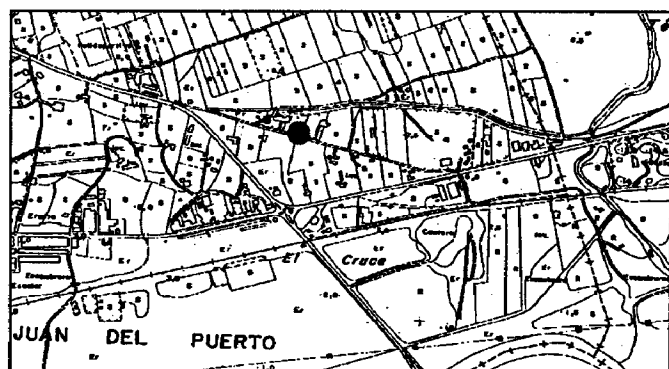
**MATERIALES:** Constructivos: Ladrillo reaprovechado como gozne de puerta. Técula, Teja.

(Además existe material medieval : Cerámica vidriada melada. Jarros comunes).

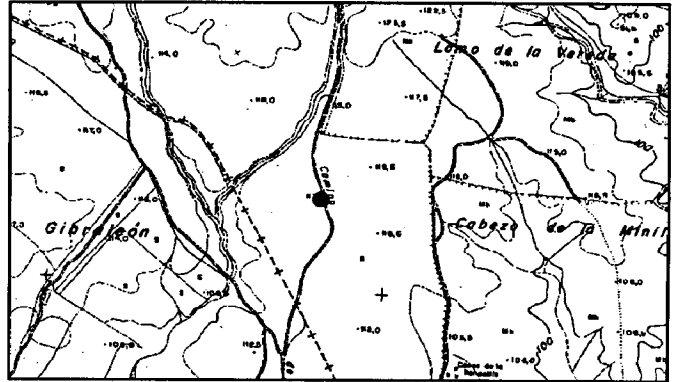
**TIPOLOGÍA:** Hábitat Rural (*Villa rustica*).

**CRONOLOGÍA:** Romana Indeterminada.

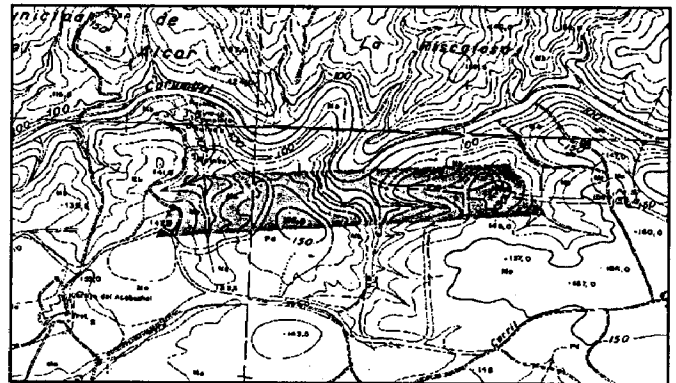
**BIBLIOGRAFÍA:** Vidal, Inéd.



**NOMBRE: CABEZO DE LA MINILLA**  
**TÉRMINO MUNICIPAL: TRIGUEROS**  
**COORDENADAS (UTM): 157.894/4.150.184**  
**DESCRIPCIÓN:** Concentración de materiales en superficie.  
**MATERIALES:**  
**TIPOLOGÍA:** Hábitat Rural (*Villa rustica*).  
**CRONOLOGÍA:** Romana Indeterminada.  
**BIBLIOGRAFÍA:** Campos, Teba, Castiñeira y Bedía, 1990; Luzón, 1975; Mercado, 1975.



**NOMBRE: LOS COLORADILLOS**  
**TÉRMINO MUNICIPAL: VILLALBA DEL ALCOR**  
**COORDENADAS (UTM): 188.938/4.151.529**  
**DESCRIPCIÓN:** Denominado Yacimiento 45 por Blanco y Rothenberg (1981). En 48 A, en una zona de grandes acumulaciones de escoria encontraron una serie de tegulas romanas, pero que no interpretan necesariamente como prueba de la fecha de la escoria. Parece que además de las actividades metalúrgicas, el Mojón del Acebuche, como se conoce esta zona, fue utilizado por los romanos como lugar de enterramiento. Los restos de edificios de piedra diseminados por el lugar pudieran corresponder a alguna tumba romana. En 48B todo lo que indican sobre el yacimiento es que se tienen algunos indicios de actividades fenicias y romanas en algunas zonas del yacimiento sin que deban relacionarse con ellas ni los pozos ni los montones de escoria.  
**MATERIALES:** Tégulas y Escoria.  
**TIPOLOGÍA:** Explotación minera y Necrópolis.  
**CRONOLOGÍA:** Alto Imperial.  
**BIBLIOGRAFÍA:** Blanco y Rothenberg, 1981; Campos, Teba, Castiñeira y Bedía, 1990; Díaz, 1993.



**NOMBRE: LA ALQUERÍA**

**TÉRMINO MUNICIPAL: VILLARRASA**

**COORDENADAS (UTM): 177.261/4.147.838**

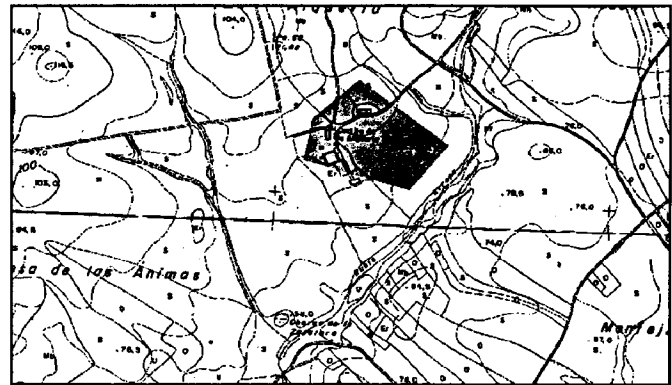
**DESCRIPCIÓN:** Según Luzón en la finca "La Alquería" se encontraron tumbas romanas. Díaz, 1993 describe el lugar como necrópolis romana y probablemente también de cistas.

**MATERIALES:** Luzón (1975) habla de una escultura de tamaño menor al natural depositada en el Museo de Huelva.

**TIPOLOGÍA:** Necrópolis.

**CRONOLOGÍA:** Romana Indeterminada

**BIBLIOGRAFÍA:** Campos, Teba, Castiñeira y Bedia, 1990; Luzón, 1975; Díaz, 1993; Pinedo, 1963



**NOMBRE: LAS CAPELLANÍAS**

**TÉRMINO MUNICIPAL: VILLARRASA**

**COORDENADAS (UTM): 174.915/4.145.383**

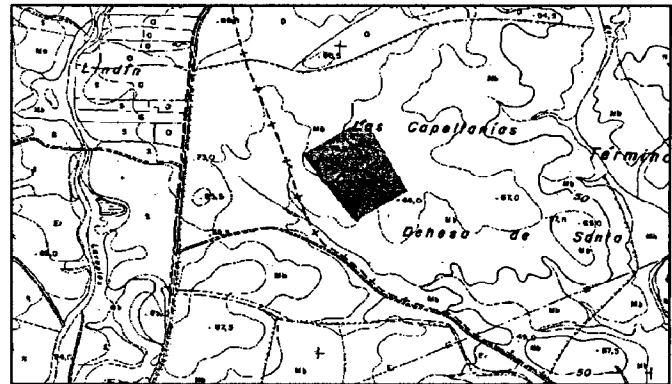
**DESCRIPCIÓN:** Sólo se observan escasos restos constructivos -tégulas y ladrillos- en superficie.

**MATERIALES:**

**TIPOLOGÍA:** Posible Hábitat Rural (*Villa rustica*).

**CRONOLOGÍA:** Romana Indeterminada.

**BIBLIOGRAFÍA:** Campos, Teba, Castiñeira y Bedia, 1990; Luzón, 1975; Díaz, 1993; Pinedo, 1963



## ANEXO I. PARTE IIª EL ANDÉVALO

### TÉRMINOS MUNICIPALES

EL ALMENDRO  
ALOSNO  
BERROCAL  
CALAÑAS  
EL CAMPILLO  
CAMPOFRÍO  
EL CERRO DEL ANDÉVALO  
EL GRANADO  
LA GRANADA DE RIOTINTO  
MINAS DE RIOTINTO  
NERVA  
PAYMOGO  
PUEBLA DE GUZMÁN  
SAN BARTOLOMÉ DE LA TORRE  
SANLÚCAR DE GUADIANA  
VALVERDE DEL CAMINO  
VILLANUEVA DE LOS CASTILLEJOS

### ABREVIATURAS:

**TIPOLOGÍA:** A.U.= ASENTAMIENTO URBANO; A= ASENTAMIENTO; H.R.= HÁBITAT RURAL; H.M.= HÁBITAT MINERO; E.M.= EXPLOTACIÓN MINERA; N.= NECRÓPOLIS; M.D.= MILITAR-DEFENSIVO; H. = HALLAZGO AISLADO; E.= ESCORIAL; F.= FUNDICIÓN

**CRONOLOGÍA:** RP=REPUBLICANO; A.I.= ALTO IMPERIAL; B.I.= BAJO IMPERIAL; R.I.= ROMANO INDETERMINADO; RT= Tardorromano

**BIBLIOGRAFÍA:** ARQUEOS/IAPH= Base Datos de Yacimientos Arqueológicos de la Comunidad Autónoma Andaluza del Instituto Andaluz del Patrimonio Histórico;  
**INTERREG II, 1997** = Inventario del Patrimonio Histórico de la Zona Transfronteriza con Portugal (Área de Arqueología de la Universidad de Huelva, 1997).

NOMBRE	T. MUNICIPAL	UTM 29	UTM 30	TIPOL.	CRONOL.
Alto de Alfayate	El Granado	640701/4153900	110371/4161714	HR	B.I.
El GA.I.fero	El Almendro	643200/4153900	112876/4161687	HR	R.I.
Tierras Viejas	“	641900/4153800	115570/4161670	EM	R.I.
Valderodrigo	“	643200/4161800	113381/4169584	HR	R.I.
M. Las Pernas	“	652300/4153700	121959/4160906	EM	R.I.
Cabezo Guá	Alosno	670325/4161165	140641/4170211	EM	R.I.
Cabezo la Hueca	“	669507/4162332	139706/4168432	EM	R.I.
Camino Viejo	“	666973/4155300	136724/4161567	IV	A.I.
Corta Lagunazo	“	661966/4166530	132439/4173109	E-HM	A.I.
M. La Lapilla	“	668270/4160173	138335/4166354	EM	A.I.
M. Prado Vicioso	“	669180/4161657	139336/4167778	EM	A.I.
P. Sto Domingo	“	666373/4161571	136526/4167872	EM	A.I.
Tharsis P. Nuevo	“	666570/4161801	136737/4168089	HM-EM	A.I.
Tharsis P.N. II	“	666966/4161777	137131/4168040	N	A.I.
M. Filón Sur	“	666290/4161504	136439/4167810	HM-N-EM	A.I.
Vulcano	“	666670/4161138	136896/4167415	EM	A.I.
Camino Moro	Berrocal	716000/4162000	186126/4165128	IV	A.I.
M. Las Navas	“	716782/4156.291	186544/4159378	EM	A.I.
M. La Cabra	“	721939/4158014	191803/4160769	EM	A.I.
Era del Moro	“	715900/4157600	215698/4158826	HR	R.I.
Montesolo	“	718600/4156700	188384/4159669	HR	R.I.
Cerro del Drago	“	717154/4164892	187465/4167943	MD	RP-A.I.
Cabezo Divisa	Cabezas Rubias			IV	RI
Cabezo Silos	Calañas	688885/4175967	159939/4180813	EM	A.I.
F. La Peregrina	“	687600/4176300	158677/4181228	HM	A.I.
M. Aguas Agrias	“	687337/4174202	158280/4179149	EM	A.I.
M. Calañesa	“	691640/4167586	162154/4172265	EM	A.I.
M. Perrunal	“	689295/4175125	160295/4179946	EM	A.I.
M. Sotiel Coron.	“	689345/4164570	159669/4169399	EM-HM	A.I.
Próximo S. C.	“	689720/4163750	159991/4168556	EM	A.I.
M. San Cristóbal	“	683354/4154672	153052/4159895	EM	RP-A.I.
M. La Zarza	“	691852/4132582	160134/4180764	EM-F	R-A.I.
Cabezo Cebada	El Campillo	708500/4171800	179264/4175394	HR	B.I.
Castillejo	“	711300/4174600	182239/4178011	MD	RP-A.I.
Cerca Cantos	“	712300/4173900	183193//4177248	F-E	RI
M. Poderosa	“	704600/4177000	177737/4184417	EM	RI
M. Jorromero	“	713400/4173200	184247/4176479	HM	RI
Moralejo	“	707400/4175600	178409/4179260	F-E	RI
Cañita Rosa	Campofrío	711764/4183303	183261/4186672	HR	TR
Los Valles	“	715651/4182454	187089/4185576	EM	RI

NOMBRE	T. MUNICIPAL	UTM 29	UTM 30	TIPOL.	CRONOL.
M. San Crispín	Campofrío	709820/4181506	181204/4185003	EM	RI
Puente Viejo	“	714684/4186874	186410/4190052	IV	RI
El Tesoro	“	711753/4182830	183219/4186201	HR-N	A.I.
Valdehiguera	“	716182/4182636	187631/4185724	E	RP
Finca La Plata	Cerro Andévalo	673123/4170680	143853/4176542	HR	R.I.
La Joya	“	674451/4181881	145899/4187648	EM	A.I.
Lomero-Poyatos	“	682400/4186320	154125/4191572	EM	A.I.
Vía Romana	El Granado	640200/4154300	109903/4162279	IV	A.I.
Fuente Quintos	“	643200/4152700	112800/4160488	HR	R.I.
Acebuche Valles	“	635200/4152400	104784/4160699	HR	R.I.
El Tejarejo	La Granada R.	719400/4185400	191020/4188276	HR	R.I.
Ermita Virgen G.	“	716200/4186200	187876/4189281	HR	R.I.
Alto de la Mesa	Minas de Riotinto	712750/4175552	183727/4178542	HM	A.I.
Cerro Salomón	“	713955/4176447	185009/4179685	HM	A.I.
Corta Atalaya	“	711786/4175940	182810/4179318	EM	A.I.
Corta Dehesa	“	713552/4176100	184584/4179365	EM	A.I.
Corta del Lago I	“	714005/4176140	185039/4179376	AU	A.I.-B.I.
Corta del Lago II	“	714223/4175993	185247/4179215	EM	A.I.
Corta Salomón	“	713993/4175716	185000/4178953	EM	A.I.
Llano Tesoros	“			N	A.I.
La Dehesa	“	712680/4176941	183767/4180260	N	A.I.
E. Profesionales	“	711906/4174907	182264/4178279	N	A.I.
Filón Sur	“	712470/4175425	184459/4178279	EM	A.I.
Marín	“	715497/4171687	186244/4174833	HM	A.I.
Marismilla I	“	715292/4175222	186266/4178376	HM	A.I.-B.I.
Marismilla II	“	715416/4175313	186395/4178459	N	A.I.
Masa Planes	“	715345/4175668	186347/4178818	EM	A.I.
O. Filón Norte	“	714827/4176482	185882/4179664	HM	A.I.
Pico Teja	“	712620/4175210	183597/4178536	I	I
Planes	“	715273/4175543	186267/4178698	HM	A.I.
Stock de Gossan	“	714025/4176795	185101/4180028	N	A.I.
Vista Alegre	“	712563/4174923	183521/4178253	E	A.I.
Tres Cruces	“	715187/4176770	186260/4179929	HM	A.I.
Camino Romano	“	715970/4171870	186728/4174986	IV	I
Agua Dulce	Nerva	715502/4176457	186554/4179596	E	A.I.
Campo Fútbol	“	715606/4175200	186578/4178334	N	A.I.
Cerro del Moro	“	715660/4174430	186582/4177562	HM	A.I.
Chaparrita I	“	713536/4179193	185467/4182530	EM	R.I.
Chaparrita II	“	714230/4179313	184767/4182454	F	R.I.
Peña del Hierro	“	715710/4178480	186892/4181603	EM	A.I.

NOMBRE	T. MUNICIPAL	UTM 29	UTM 30	TIPOL.	CRONOL.
San Cristóbal	Nerva	716330/4178760	187529/4181843	M.D.	A.I.
Sierra Grana	“	717507/171938	188267/4174955	H.R.	R.I.
Arroyo T. Cruces	“	715100/4176200	186136/4179365	N	A.I.
La Marismilla	“	715460/4175003	186419/4178147	N	R.I.
Parrita II	“	716926/4173523	187788/4176575	H.M-F	A.I.
M. G. Malagón	Paymogo	648100/4172700	118977/4180164	E.M	R.I.
M. Vuelta Falsa	“	638400/4174100	109372/4182186	E.M	R.I.
Paymoguillo V.	“	647200/4179400	118508/4186918	H.R	A.I.
La Romanera	“	646800/4172700	117678/4180248	E.M	R.I.
Cerro Castillo	“	655100/4174100	126063/4181114	H.R	R.I.
Cabezas Pasto	Puebla de Guzmán	647600/4163700	119900/4171073	E.M	A.I.
M. Sta. Bárbara	“	650200/4164800	120570/4172134	E.M	A.I.
C. Herrerías	“	650712/4164718	121077/4172020	E.M	A.I.
Monterrubio.S	“	644483/4171063	115293/4179301	E.M	A.I.
Pinillo Longuera	“	653100/4162400	123315/4169550	H.R-N	A.I.
La Lobera	San Bartolomé	669000/4145100	138099/4151246	N	R.I.
Casco Urbano	“			H.R	R.I.
Huerta Torres	Sanlúcar Guadiana	636100/4150200	105543/4158442	A	A.I.-B.I.
M. Castillo	“	636200/4149200	105579/4157436	E.M	R.I.
Cabezo Tesoro	Valverde Camino	701000/4160000	171018/4154089	I.	A.I.
M. Campanario	“	690157/4157362	160020/4162148	E.M	A.I.
M. Cibeles	“	691673/4158438	161603/4163126	E.M	A.I.
M. La Ratera	“	701352/4161.022	171436/4165088	E.M	A.I.
M. Segunderal..	“	704778/4060945	174917/4165791	E.M	A.I.
Camino Romano	“	698900/4162400	169174/4166620	I.V	A.I.
C. Charnecal	Villanueva C.	676600/4163400	146861/4166620	H.R	R.I.
P. Gargantafria	“	667200/4153500	136836/4159754	I.V	A.I.
Abejú	Zalamea la Real	715700/4165700	186063/4168842	H.R	R.I.
El Buitrón	“	696700/4167900	167229/4172255	E.M	R.I.
Casa Tejarejo	“	713900/4168700	184458/4171953	H.R	R.I.
Cruce Berrocal	“	706700/4169100	177293/4172813	F.	A.I.
Finca El Prado	“	698100/4174200	169030/4178457	H.R	R.I.
La Gloria	“	695300/4168200	165849/4172644	E.M	A.I.
Huerta Naranjos	“	697400/4173300	168274/4177603	H.R	R.I.
Mimbrera	“	689609/4167711	164638/4172521	E.M	A.I.
M. Tinto/ Rosa	“	694100/4168000	164638/4172521	E.M	A.I.
Valdecalañas	“	698000/4172700	168834/4176966	H.R	R.I.
Venta Quico	“	696800/4168200	167348/4172548	H.M	A.I.

**NOMBRE: ALTO DE ALFAYATE**

**TÉRMINO MUNICIPAL:** EL GRANADO

**COORDENADAS (UTM):**110.371/4161.714

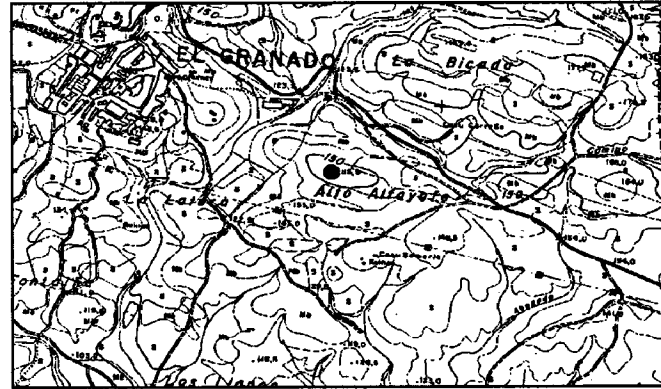
**DESCRIPCIÓN:** Asentamiento situado en un cerro a la entrada de El Granado.

**MATERIALES:** Cerámica común (ollas de borde vuelto horizontal, cuencos, platos); Terra Sigillata Clara (Hayes, 61 y otras sin identificar); fragmentos de ladrillos y tegulas.

**TIPOLOGÍA:** Hábitat Rural (*Villa rustica*).

**CRONOLOGÍA:** Bajo Imperial (Siglos IV-V d.C.)

**BIBLIOGRAFÍA:** Beltrán, López y Pérez, e.p.; López Domínguez, 1998; Pérez, López y Beltrán, 1997; Pérez, López y Beltrán, 1999; Pérez, López y Beltrán, e.p.



**NOMBRE: EL GAIFERO**

**TÉRMINO MUNICIPAL:** EL ALMENDRO

**COORDENADAS (UTM):** 112.876/4.161.867

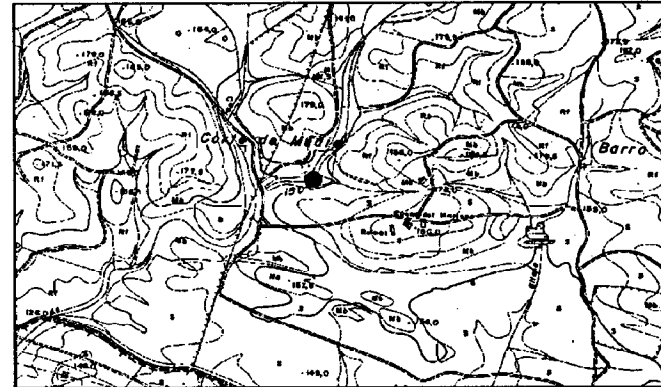
**DESCRIPCIÓN:** Abundantes restos de tegulas romanas y piedras utilizadas en muros de los que quedan restos dispersos. Gran variedad de cerámica.

**MATERIALES:**

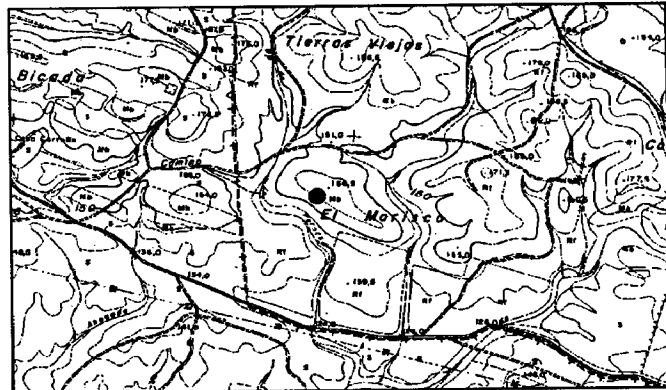
**TIPOLOGÍA:** Hábitat rural (*Villa rustica*).

**CRONOLOGÍA:** Romana Indeterminada.

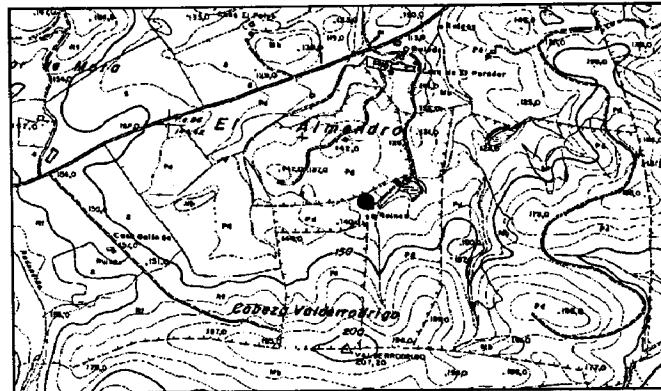
**BIBLIOGRAFÍA:** ARQUEO/IAPH



**NOMBRE: TIERRAS LAS VIEJAS**  
**TÉRMINO MUNICIPAL: EL ALMENDRO**  
**COORDENADAS (UTM): 115.570/4.161.670**  
**DESCRIPCIÓN:** Se observan señales de varias bocas de minas que según noticias orales eran de forma cuadrada y dimensiones 2 x 2 mts.  
**MATERIALES:**  
**TIPOLOGÍA:** Explotación Minera.  
**CRONOLOGÍA:** Romana Indeterminada.  
**BIBLIOGRAFÍA:** ARQUEO/IAPH



**NOMBRE: VALDERRODRIGO**  
**TÉRMINO MUNICIPAL: EL ALMENDRO**  
**COORDENADAS (UTM): 113.381/4.169.584**  
**DESCRIPCIÓN:** Fragmentos de téglulas y ladrillos romanos además de multitud de tejas y cerámicas.  
**MATERIALES:**  
**TIPOLOGÍA:** Hábitat rural (*Villa rustica*).  
**CRONOLOGÍA:** Romana Indeterminada.  
**BIBLIOGRAFÍA:** ARQUEO/IAPH



**NOMBRE: MINAS LAS PERNAS**

**TÉRMINO MUNICIPAL: EL ALMENDRO**

**COORDENADAS (UTM): 121.959/4.160.906**

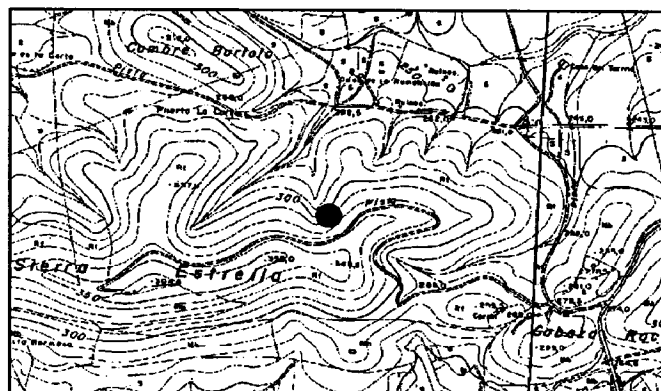
**DESCRIPCIÓN:** La boca de mina, que se cree romana, poseía 2 mts de profundidad. Este pozo ha sido totalmente arrasado por las labores modernas, quedando únicamente restos de la entrada.

**MATERIALES:**

**TIPOLOGÍA:** Explotación minera.

**CRONOLOGÍA:** Romana Indeterminada.

**BIBLIOGRAFÍA:** ARQUEO/IAPH



**NOMBRE: CABEZO GUA**

**TÉRMINO MUNICIPAL: ALOSNO**

**COORDENADAS (UTM): 140.641/4.170.211**

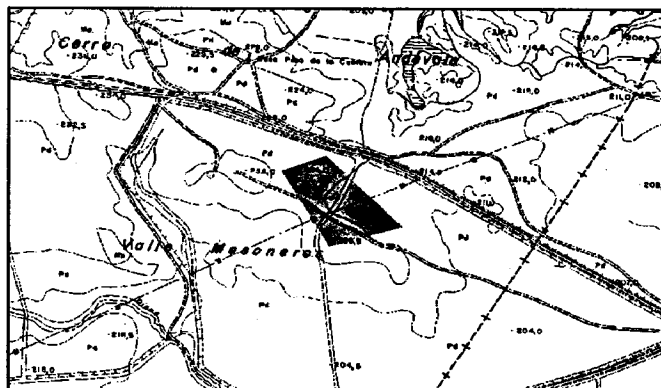
**DESCRIPCIÓN:** Restos de minería romana dentro de los terrenos de la Compañía de Tharsis.

**MATERIALES:**

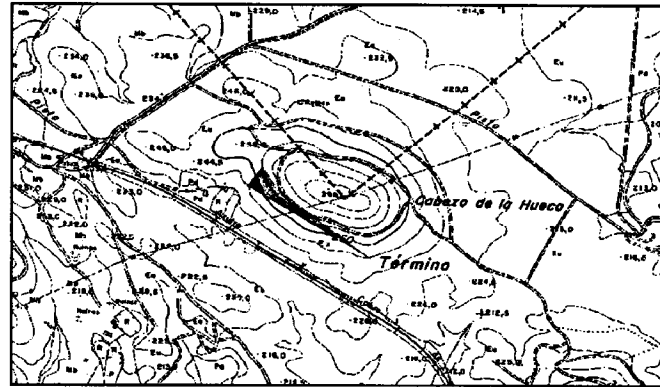
**TIPOLOGÍA:** Explotación minera.

**CRONOLOGÍA:** Romana Indeterminada.

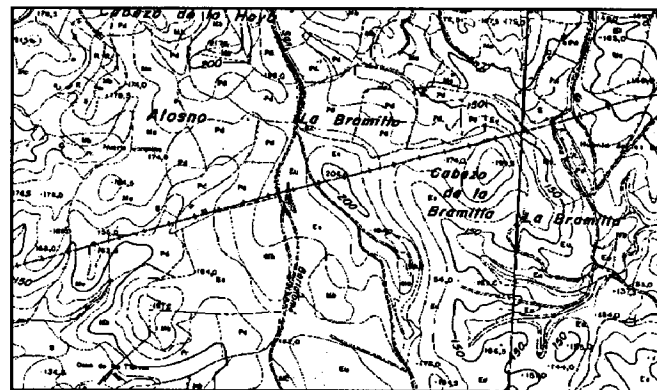
**BIBLIOGRAFÍA:** Campos, Teba, Castiñeira y Bedia, 1990; Díaz y Pérez, 1992; Domergue, 1987; Pinedo Vara, 1963.



**NOMBRE: CABEZO LA HUECA**  
**TÉRMINO MUNICIPAL: ALOSNO**  
**COORDENADAS (UTM): 139.706/4168.432**  
**DESCRIPCIÓN:** Restos de minería romana dentro de los terrenos de la Compañía de Tharsis.  
**MATERIALES:**  
**TIPOLOGÍA:** Explotación minera.  
**CRONOLOGÍA:** Alto Imperial (Siglos I-II d.C.)  
**BIBLIOGRAFÍA:** Campos, Teba, Castiñeira y Bedia, 1990; Díaz y Pérez, 1992; Domergue, 1987 y 1990; Pinedo Vara, 1963.



**NOMBRE: CAMINO VIEJO DE ALOSNO**  
**TÉRMINO MUNICIPAL: ALOSNO**  
**COORDENADAS (UTM): 136.724/4.161.567**  
**DESCRIPCIÓN:** Posibles restos de un camino romano de herradura que formaría parte de la vía romana *Rubrae-Onuba*. Se conservan unos 300 mts donde aún se mantienen las piedras que constituyen su firme. La anchura media es de 4'80 mts. Esta vía ha estado en uso hasta épocas recientes, por lo que los elementos constitutivos que aún se conservan (refuerzos laterales, muros de contención, empedrados de algunos tramos) parecen de época posterior.  
**MATERIALES:**  
**TIPOLOGÍA:** Infraestructura Viaria.  
**CRONOLOGÍA:** Alto Imperial.  
**BIBLIOGRAFÍA:** Campos, Teba, Castiñeira y Bedia, 1990; Díaz y Pérez, 1992; González y Pérez, 1987; Luzón, 1975; Ruiz Acevedo, 1998.



**NOMBRE: CORTA DEL LAGUNAZO**

**TÉRMINO MUNICIPAL: ALOSNO**

**COORDENADAS (UTM): 132.439/4.173.109**

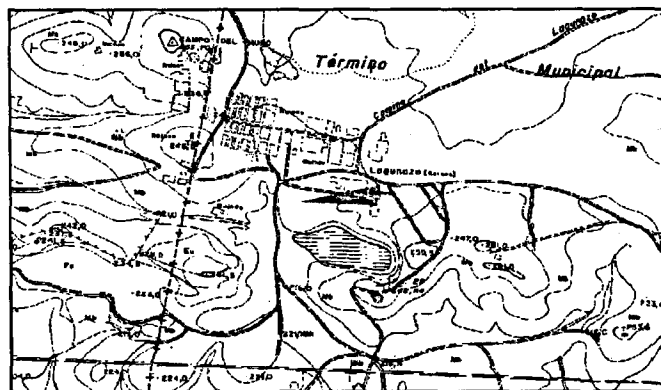
**DESCRIPCIÓN:** Escorial romano de cobre dentro de los terrenos de la Compañía de Tharsis.

**MATERIALES:**

**TIPOLOGÍA:** Explotación minera.

**CRONOLOGÍA:** Alto Imperial (Siglos I-II d.C.)

**BIBLIOGRAFÍA:** Campos, Teba, Castiñeira y Bedia, 1990; Díaz y Pérez, 1992; Domergue, 1987 y 1990; Gonzalo y Tarín, 1886; Pérez Macías, 1998; Pérez, Martínez y Frías, 1990; Pinedo Vara, 1963; Sutherland, 1939.



**NOMBRE: MINA LA LAPILLA**

**TÉRMINO MUNICIPAL: ALOSNO**

**COORDENADAS (UTM): 138.335/4.166.354**

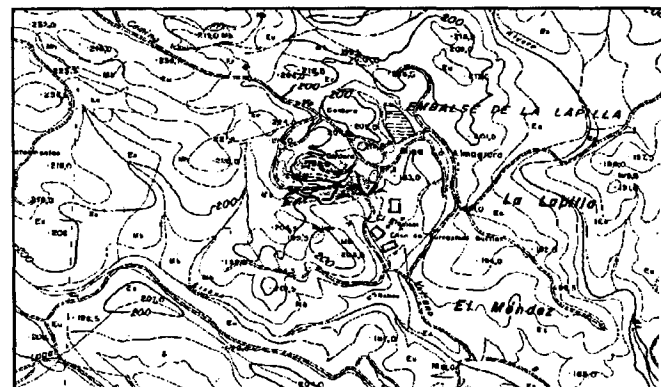
**DESCRIPCIÓN:** Restos de minería y fundiciones romanas dentro de los terrenos de la Compañía de Tharsis.

**MATERIALES:**

**TIPOLOGÍA:** Explotación minera.

**CRONOLOGÍA:** Alto Imperial (Siglos I-II d.C.)

**BIBLIOGRAFÍA:** Campos, Teba, Castiñeira y Bedia, 1990; Díaz y Pérez, 1992; Domergue, 1987 y 1990; González y Pérez, 1987; Gonzalo y Tarín, 1886; Pérez Macías, 1998; Pérez, Martínez y Frías, 1990; PinedoVara, 1963.



**NOMBRE: MINA PRADO VICIOSO**

**TÉRMINO MUNICIPAL: ALOSNO**

**COORDENADAS (UTM): 139.336/4167.778**

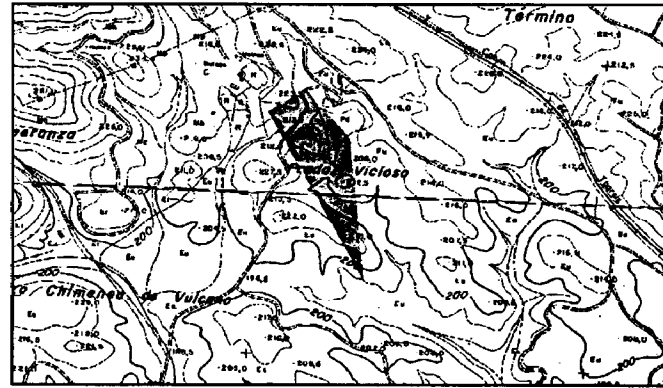
**DESCRIPCIÓN:** Restos de escoriales romanos de plata en el camino de Tharsis a Prado Vicioso.

**MATERIALES:**

**TIPOLOGÍA:** Explotación Minera.

**CRONOLOGÍA:** Alto Imperial

**BIBLIOGRAFÍA:** Campos, Teba, Castiñeira y Bedia, 1990; Díaz y Pérez, 1992; Domergue, 1987; Pérez Macías, 1998; Pinedo Vara, 1963.



**NOMBRE: PORTILLO DE SANTO DOMINGO**

**TÉRMINO MUNICIPAL: ALOSNO**

**COORDENADAS (UTM): 136.526/4.167.872**

**DESCRIPCIÓN:** Es el conjunto minero más importante dentro del área de Tharsis. La explotación romana se encuentra en el afloramiento de gossan in situ de la Sierra de Santo Domingo. Las labores de explotación se encuentran en una corta del sector de Filón Sur.

**MATERIALES:**

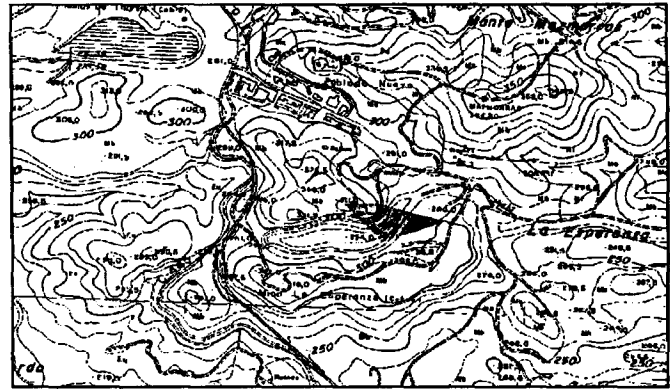
**TIPOLOGÍA:** Explotación Minera

**CRONOLOGÍA:** Alto Imperial (Siglos I-II d.C.)

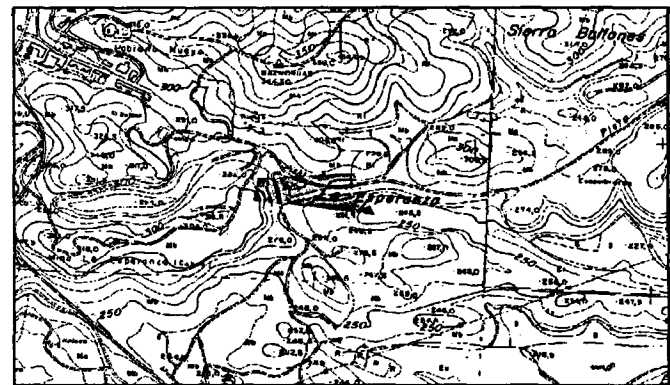
**BIBLIOGRAFÍA:** Campos, Teba, Castiñeira y Bedia, 1990; PinedoVara 1963.



**NOMBRE: THARSIS PUEBLO NUEVO**  
**TÉRMINO MUNICIPAL: ALOSNO**  
**COORDENADAS (UTM): 136.737/4.168.089**  
**DESCRIPCIÓN:** Hábitat minero con ocupación Orientalizante y Romana dentro de los terrenos de la Compañía de Tharsis. Necrópolis y Exploración Minera.  
**MATERIALES:** Monedas: Lucernas mineras con marcas C.C.T.; MVS y una palma entre dos líneas paralelas; una inscripción funeraria; Estatua torachata del siglo II d. C.; una Herma y un retrato de Tiberio. Monedas; destacan un aureo de Trajano y algunos denarios.; Figurita femenina de bronce. Collar de oro con palmetas y rosetas. Ruedas hidráulicas.  
**TIPOLOGÍA:** Explotación y Hábitat minero.  
**CRONOLOGÍA:** Alto Imperial (Siglos I-III d.C.)  
**BIBLIOGRAFÍA:** Campos, Teba, Castiñeira y Bedia, 1990; Chechland, 1967; Deligny, 1863; Díaz y Pérez, 1992; Gonzalo y Tarín, 1886; Luzón Nogué, 1975; Pérez Macías, 1998; Pérez, Martínez y Frías, 1990; Pinedo Vara, 1963.



**NOMBRE: THARSIS PUEBLO NUEVO II**  
**TÉRMINO MUNICIPAL: ALOSNO**  
**COORDENADAS (UTM): 137.131/4.168.040**  
**DESCRIPCIÓN:** Necrópolis romana de incineración dentro de los terrenos de la Compañía de Tharsis, relacionable con el yacimiento anterior.  
**MATERIALES:** Una inscripción funeraria.  
**TIPOLOGÍA:** Necrópolis de incineración  
**CRONOLOGÍA:** Alto Imperial  
**BIBLIOGRAFÍA:** Díaz y Pérez, 1992; Pérez Macías, 1998



**NOMBRE: FILÓN SUR MINAS DE THARSIS**

**TÉRMINO MUNICIPAL: ALOSNO**

**COORDENADAS (UTM): 136.439/4.167.810**

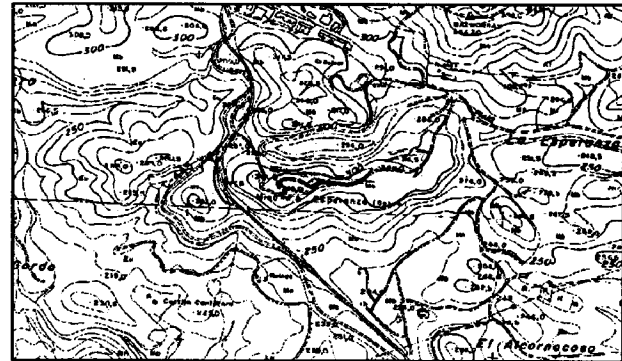
**DESCRIPCIÓN:** Labores de minería romana en la Corta de Filón Sur dentro de los terrenos de la Compañía de Tharsis.

**MATERIALES:** Gran cantidad de restos de cerámica común romana atípica.

**TIPOLOGÍA:** Explotación Minera, Poblado y Necrópolis.

**CRONOLOGÍA:** Alto Imperial (Siglos I-II d.C.)

**BIBLIOGRAFÍA:** Deligny, 1863; Domergue, 1987 y 1990; Díaz y Pérez, 1992; Pérez, Gómez, Álvarez, Flores, Román y Beck, 1992; Pérez Macías, 1998.



**NOMBRE: VULCANO**

**TÉRMINO MUNICIPAL: ALOSNO**

**COORDENADAS (UTM): 136.896/4.167.415**

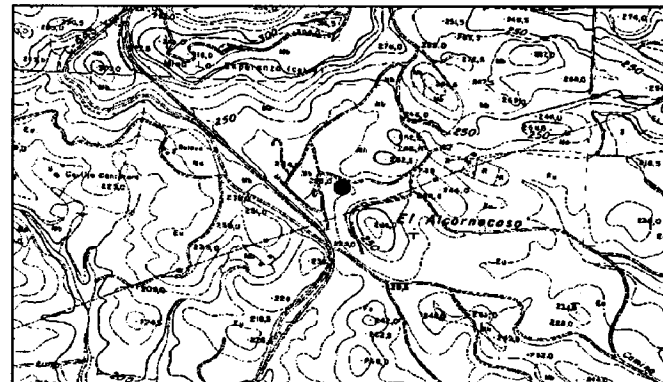
**DESCRIPCIÓN:** Labores de minería romana consistentes en tres pozos romanos junto a una montera oxidada correspondiente a escorias de producción de plata.

**MATERIALES:**

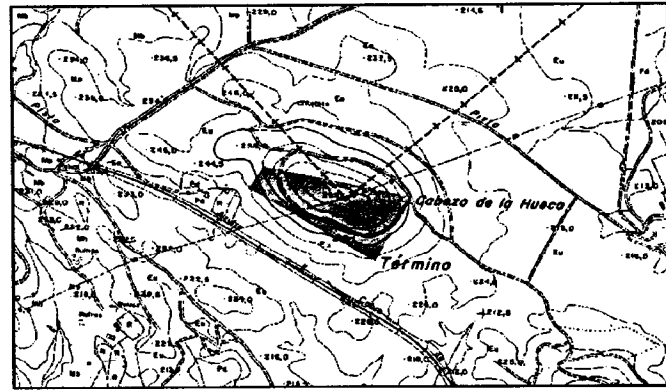
**TIPOLOGÍA:** Explotación Minera.

**CRONOLOGÍA:** Alto Imperial (Siglos I-II d.C.)

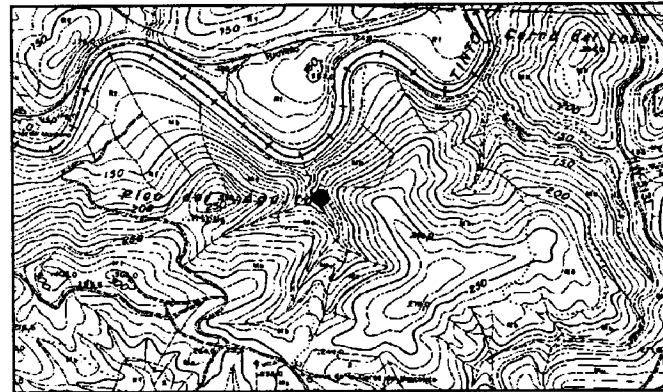
**BIBLIOGRAFÍA:** Gonzalo y Tarín, 1888; Pérez Macías, 1998; Pinedo Vara, 1963.



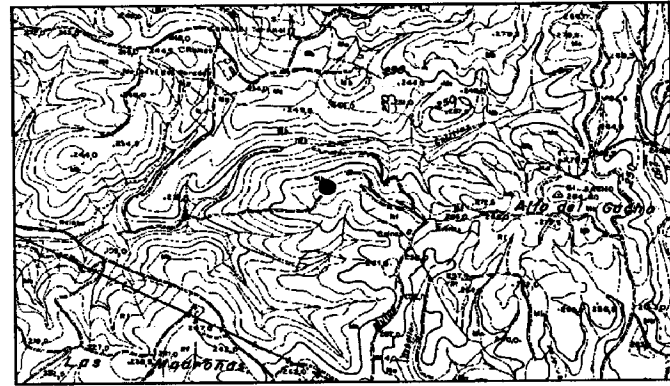
**NOMBRE: CABEZO LA HUECA**  
**TÉRMINO MUNICIPAL: ALOSNO**  
**COORDENADAS (UTM): 139.706/4.168.432**  
**DESCRIPCIÓN:** Restos de minería romana practicada sobre un afloramiento de óxidos de hierro en un montículo situado a 2'5 kms al sudeste de Tharsis.  
**MATERIALES:**  
**TIPOLOGÍA:** Explotación Minera .  
**CRONOLOGÍA:** Alto Imperial (Siglos I-II d.C.)  
**BIBLIOGRAFÍA:** Domergue, 1987; Pinedo Vara, 1963.



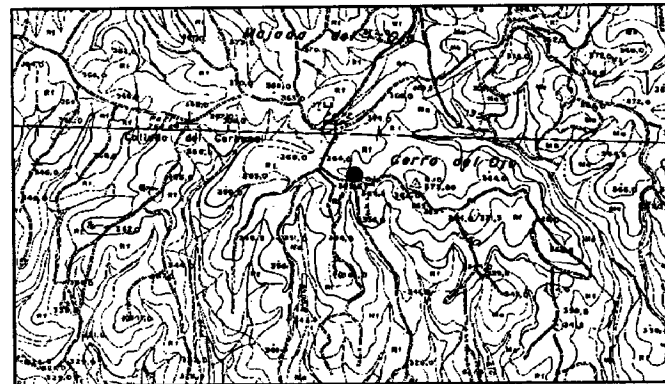
**NOMBRE: CAMINO DEL MORO**  
**TÉRMINO MUNICIPAL: BERROCAL**  
**COORDENADAS (UTM): 186.126/4.165.128**  
**DESCRIPCIÓN:** Camino situado al Sur de Berrocal en las cercanías de la carretera que comunica esta población con el Puente de Fuentidueña, y cuya misión sería conectar las zonas mineras con el Condado, en La Palma, donde finalmente conectaría con la vía *Onuba-Itálica*.  
**MATERIALES:**  
**TIPOLOGÍA:** Infraestructura Viaria.  
**CRONOLOGÍA:** Alto Imperial.  
**BIBLIOGRAFÍA:** Campos, Teba, Castiñeira y Bedia, 1990; González y Pérez, 1987; Teba, Bedia y Pérez, 1987; Ruiz Acevedo, 1998.



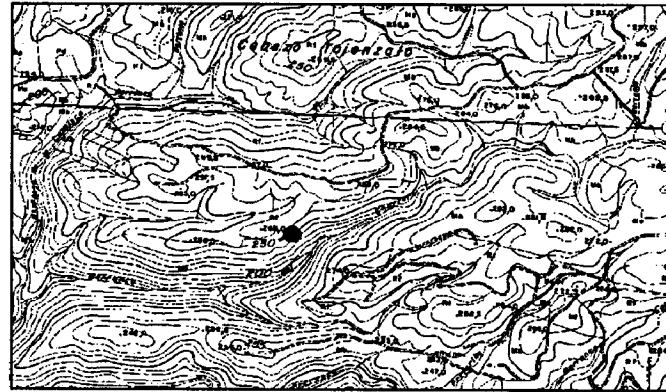
**NOMBRE: MINA LAS NAVAS**  
**TÉRMINO MUNICIPAL: BERROCAL**  
**COORDENADAS (UTM): 186.544/4.159.378**  
**DESCRIPCIÓN:** Labores romanos en minas de plata marginales.  
**MATERIALES:**  
**TIPOLOGÍA:** Explotación Minera.  
**CRONOLOGÍA:** Alto Imperial.  
**BIBLIOGRAFÍA:** Pérez, Martínez y Frías, 1990.



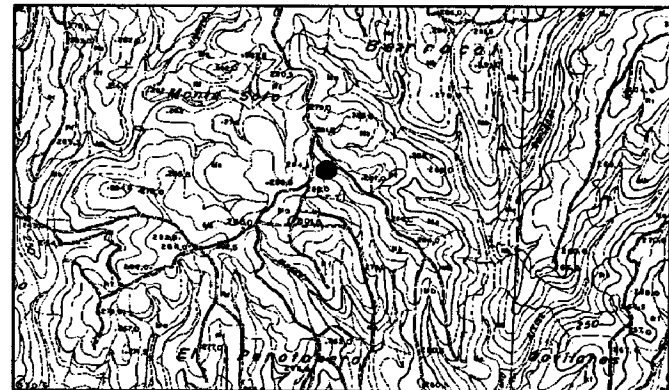
**NOMBRE: MINA LA CABRA**  
**TÉRMINO MUNICIPAL: BERROCAL**  
**COORDENADAS (UTM): 191.803/4160.769**  
**DESCRIPCIÓN:** Labores romanas en minas de plata marginales.  
**MATERIALES:**  
**TIPOLOGÍA:** Explotación Minera.  
**CRONOLOGÍA:** Alto Imperial.  
**BIBLIOGRAFÍA:** Pérez, Martínez y Frías, 1990.



**NOMBRE: ERA DEL MORO**  
**TÉRMINO MUNICIPAL: BERROCAL**  
**COORDENADAS (UTM): 215.698/4.158.826**  
**DESCRIPCIÓN:** Restos de téglas en superficie.  
**MATERIALES:**  
**TIPOLOGÍA:** Hábitat rural (*Villa rustica*).  
**CRONOLOGÍA:** Romana Indeterminada.  
**BIBLIOGRAFÍA:** Campos, Teba, Castiñeira y Bedia, 1990; Teba, Bedia y Pérez, 1987.



**NOMBRE: MONTESOLO**  
**TÉRMINO MUNICIPAL: BERROCAL**  
**COORDENADAS (UTM): 188.354/4.159.669**  
**DESCRIPCIÓN:** Sólo se aprecian restos de téglas en superficie  
**MATERIALES:**  
**TIPOLOGÍA:** Hábitat rural?.  
**CRONOLOGÍA:** Romana Indeterminada.  
**BIBLIOGRAFÍA:** Campos, Teba, Castiñeira y Bedia, 1990; Teba, Bedia y Pérez, 1987.



**NOMBRE: CERRO DEL DRAGO**

**TÉRMINO MUNICIPAL:** BERROCAL

**COORDENADAS (UTM):** 187.465/4.167.943

**DESCRIPCIÓN:** Fortín militar situado en la ruta *Urium-Tucci* con el objetivo de controlar la salida de mineral hacia la Tierra Llana.

**MATERIALES:** Material ibérico y ánforas augústeas.

**TIPOLOGÍA:** Militar-Defensiva.

**CRONOLOGÍA:** Republicana-Alto Imperial.

**BIBLIOGRAFÍA:** González y Pérez, 1987; Pérez Macías, 1998; Ruiz Avecedo, 1998; Vidal Teruel, 1996.



**NOMBRE: CABEZO DE LA DIVISA**

**TÉRMINO MUNICIPAL:** CABEZAS RUBIAS

**COORDENADAS (UTM):**

**DESCRIPCIÓN:** Según la información de J.M. Luzón, detrás de este cabezo se observan restos de una calzada romana.

**MATERIALES:**

**TIPOLOGÍA:** Infraestructura viaria.

**CRONOLOGÍA:** Romana Indeterminada.

**BIBLIOGRAFÍA:** Luzón Nogué, 1975.



**NOMBRE: CABEZO DE LOS SILOS**

**TÉRMINO MUNICIPAL: CALAÑAS**

**COORDENADAS (UTM): 159.939/4.180.813**

**DESCRIPCIÓN:** Restos de minería romana, junto al caserío de Silos en Calañas. En este cabezo detectó Recaredo de Garay y Anduaga 800 pocillos gemelos interpretadas como galería de desagüe.

**MATERIALES:**

**TIPOLOGÍA:** Explotación Minera.

**CRONOLOGÍA:** Alto Imperial (Siglos I-II d.C.).

**BIBLIOGRAFÍA:** Campos, Teba, Castiñeira y Bedia, 1990; Díaz y Pérez, 1992; Domergue, 1987 y 1990; Gonzalo Y Tarín, 1886; Pérez Macías, 1998; Pinedo Vara, 1963.



**NOMBRE: FINCA LA PEREGRINA**

**TÉRMINO MUNICIPAL: CALAÑAS**

**COORDENADAS (UTM): 158.677/4.181.228**

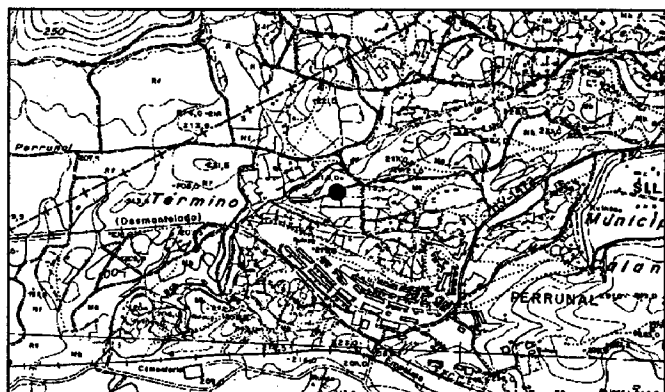
**DESCRIPCIÓN:** Se observan en superficie restos de 30 zócalos de muros de sillares junto a abundante material cerámico, constructivo, escorias y vidrios al noreste de la aldea de El Perrunal.

**MATERIALES:** Cerámicas: Terra Sigillata y Marmorata; común de cocina y almacenamiento (ánforas y dolios). Vidrios. Escorias. Crisol. Constructivos: tégulas, ladrillos, ímbrices, solerías de cerámica

**TIPOLOGÍA:** Hábitat Minero para captación de materias primas minerales.

**CRONOLOGÍA:** Alto Imperial (Siglo I d.C.).

**BIBLIOGRAFÍA** Campos, Teba, Castiñeira y Bedia, 1990; Cortes, García y Domínguez, 1999; Teba, Bedia y Pérez, 1987.



**NOMBRE: MINA DE AGUAS AGRIAS**

**TÉRMINO MUNICIPAL: CALAÑAS**

**COORDENADAS (UTM): 158.280/4.179.149**

**DESCRIPCIÓN:** Restos de fundiciones romanas dentro del conjunto de minas de La Zarza. En Aguas Agrias existía un socavón de unos 550 mts de longitud comunicada con el exterior mediante 13 pocillos a modo de galerías de desagüe.

**MATERIALES:**

**TIPOLOGÍA:** Explotación Minera.

**CRONOLOGÍA:** Alto Imperial

**BIBLIOGRAFÍA:** Campos, Teba, Castiñeira y Bedia, 1990; Díaz y Pérez, 1992; Domergue, 1987; Gonzalo y Tarín, 1888; Pérez Macías, 1996; Pinedo Vara, 1963.



**NOMBRE: MINA CALAÑESA**

**TÉRMINO MUNICIPAL: CALAÑAS**

**COORDENADAS (UTM): 162.154/4.172.265**

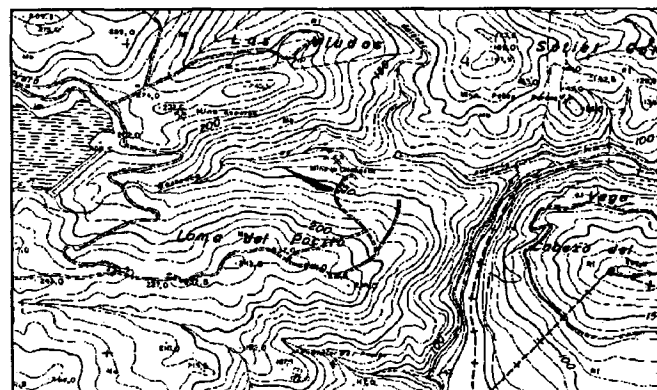
**DESCRIPCIÓN:** Restos de minería y fundiciones romanas en el camino de Sotiel Coronada a Mina Calañesa.

**MATERIALES:**

**TIPOLOGÍA:** Explotación Minera.

**CRONOLOGÍA:** Alto Imperial

**BIBLIOGRAFÍA:** Campos, Teba, Castiñeira y Bedia, 1990; Díaz y Pérez, 1992; Pinedo Vara, 1963.



**NOMBRE: MINA DEL PERRUNAL**

**TÉRMINO MUNICIPAL: CALAÑAS**

**COORDENADAS (UTM): 160.295/4179.946**

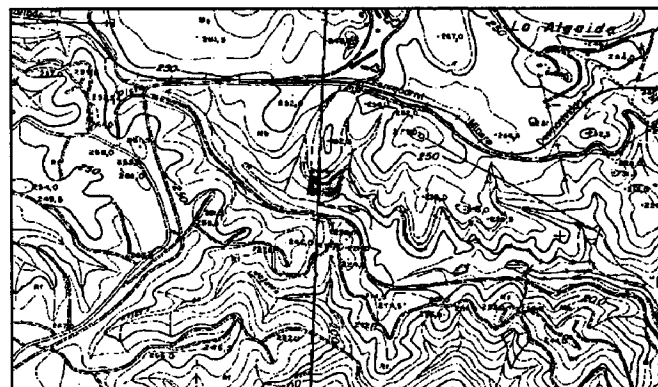
**DESCRIPCIÓN:** Restos de fundiciones romanas en cotos de piritas normales en el camino local a la mina de La Zarza.

**MATERIALES:**

**TIPOLOGÍA:** Explotación Minera.

**CRONOLOGÍA:** Alto Imperial.

**BIBLIOGRAFÍA:** Campos, Teba, Castiñeira y Bedia, 1990; Díaz y Pérez, 1992; Pérez Macías, 1998; Pérez, Martínez y Frías, 1990; PinedoVara, 1963.



**NOMBRE: MINA SOTIELCORONADA**

**TÉRMINO MUNICIPAL: CALAÑAS**

**COORDENADAS (UTM): 159.669/4.169.339**

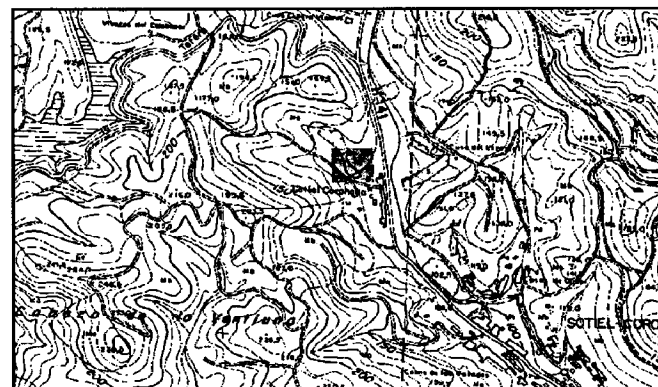
**DESCRIPCIÓN:** Se trata de una de las minas más trabajadas en época romana. El complejo lo integran tanto la explotación minera, como una zona de escoriales y otra de hábitat y necrópolis, de la que da noticias Davies.

**MATERIALES:** Monedas; Ingenios de desagüe (Noria; Tornillos de Arquímedes, Bomba de Ctesibio); Placa de bronce, actualmente perdida con información relativa al funcionamiento de la mina

**TIPOLOGÍA:** Explotación y Hábitat minero.

**CRONOLOGÍA:** Republicana (Siglo I a.C.) y Altoimperial (Siglos I-II d.C).

**BIBLIOGRAFÍA:** Blanco y Rothenberg, 1981; Campos, Teba, Castiñeira y Bedia, 1990; Davies, 1935; Díaz y Pérez, 1992; Chaves Tristán, 1988 a y b; Domergue, 1987; Engel, 1889; Gonzalo y Tarín, 1888; Gossé, 1942; Luzón Nogué, 1975; Pérez, Macías 1998; Pérez, Martínez y Frías, 1990; Pinedo Vara, 1963; Salkield, 1970; Thouvenot, 1940/1973.



**NOMBRE: PRÓXIMO A SOTIEL  
CORONADA**

**TÉRMINO MUNICIPAL: CALAÑAS**

**COORDENADAS (UTM): 159.991/4.168.556**

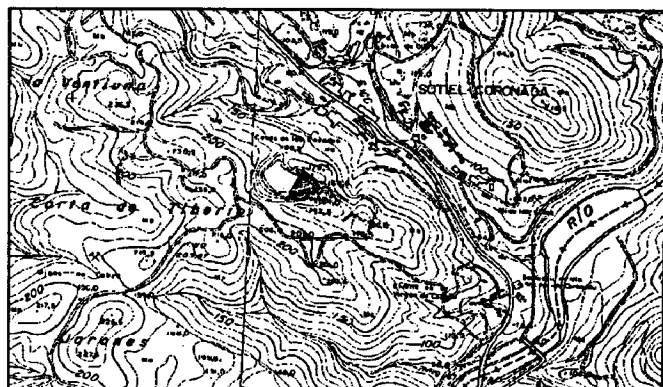
**DESCRIPCIÓN:** Restos de minería romana junto al caserío de Sotiel Coronada con restos de escoriales de plata.

**MATERIALES:**

**TIPOLOGÍA:** Explotación Minera.

**CRONOLOGÍA:** Republicana (Siglo I a.C.) y Alto Imperial (Siglos I-II d.C.).

**BIBLIOGRAFÍA:** Blanco y Rothenberg, 1981; Campos, Teba, Castiñeira y Bedia, 1990; Díaz y Pérez, 1992; Pérez Macías, 1998;



**NOMBRE: MINA DE SAN CRISTÓBAL  
/CABEZA DEL AGUA**

**TÉRMINO MUNICIPAL: CALAÑAS**

**COORDENADAS (UTM): 153.052/4.159.895**

**DESCRIPCIÓN:** Restos de laboreo romano en esta mina dedicada a la explotación de cobre.

**MATERIALES:** De esta mina se recuperó parte de una noria y un cangilón con la inscripción *Q. CORNELIU*.

**TIPOLOGÍA:** Explotación Minera.

**CRONOLOGÍA:** Republicana (Siglo I a.C.) y Alto Imperial (Siglos I-II d.C.).

**BIBLIOGRAFÍA:** Domergue, 1987; González Fernández, 1989; Luzón Nogué, 1975; Pérez Macías, 1998; Pérez, Martínez y Frías, 1990; Pinedo Vara, 1963.



**NOMBRE: MINA LA ZARZA**

**TÉRMINO MUNICIPAL: CALAÑAS**

**COORDENADAS (UTM): 160.134/4.180.764**

**DESCRIPCIÓN:** Mina situada cerca de la carretera Calañas a El Cerro de Andévalo, sobre la llanura que se extiende al pie de la Sierra de Serrejón. Se trata de un complejo que comprende dos yacimientos principales: al Oeste Perrunal y al Este Los Silos. Destaca especialmente la galería de La Algaida, de mil ochocientos metros de longitud y comunicaba al exterior por medio de 71 pozos.

**MATERIALES:** De esta mina procede una inscripción funeraria C.I.L. II, 5353 dedicada al límico Reburro.

**TIPOLOGÍA:** Explotación Minera y Fundición.

**CRONOLOGÍA:** Republicana (Siglo I a.C.) y Alto Imperial (Siglos I-II d.C.).

**BIBLIOGRAFÍA:** Checkland, 1967; Domergue, 1987 y 1990; Gonzalo y Tarín, 1888; González Fernández, 1989; Luzón Nogué, 1975; Pérez Macías, 1998; Thouvenot, 1940/1973.



**NOMBRE: CABEZO DE LA CEBADA**

**TÉRMINO MUNICIPAL: EL CAMPILLO**

**COORDENADAS (UTM): 179.264/4.175.394**

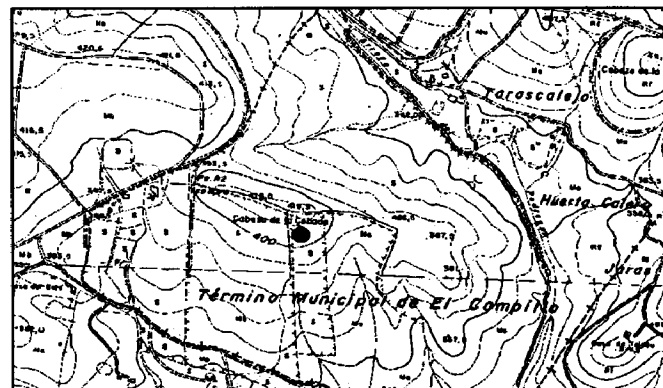
**DESCRIPCIÓN:** Se trata de un yacimiento compuesto por una necrópolis tardía (cinco tumbas de los siglos IV-V d.C.) asentada sobre un hábitat de época altoimperial.

**MATERIALES:** Constructivos –sillares, ladrillos y tejas-. Cerámicos: Jarritos a mano. Figura de terracota. Anillos. Moneda del emperador Graciano (375-383).

**TIPOLOGÍA:** Hábitat Rural (*Villa rustica*) y Necrópolis.

**CRONOLOGÍA:** Alto y Bajoimperial.

**BIBLIOGRAFÍA:** Domínguez y Domínguez, 1994; Fuentes y Gómez, 1988.



**NOMBRE: CASTILLEJO**

**TÉRMINO MUNICIPAL: EL CAMPILLO**

**COORDENADAS (UTM): 182.239/4.178.011**

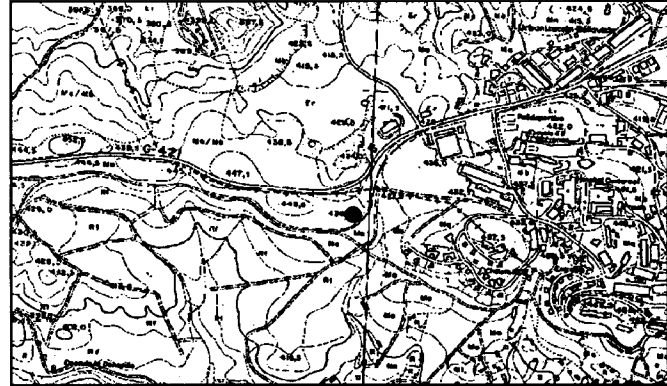
**DESCRIPCIÓN:** Se observa en superficie un túmulo con algunas construcciones de mampostería en el interior.

**MATERIALES:** Abundancia de Ánforas Dressel 7/11 y de ollas de perfil en S.

**TIPOLOGÍA:** Fortín Militar. *Castellum*.

**CRONOLOGÍA:** Republicana –Alto Imperial (Augústea).

**BIBLIOGRAFÍA:** Campos, Teba, Castiñeira y Bedia, 1990; Teba, Bedia y Pérez, 1987.



**NOMBRE: CERCA DE LOS CANTOS**

**TÉRMINO MUNICIPAL: EL CAMPILLO**

**COORDENADAS (UTM): 183.193/4.177.248**

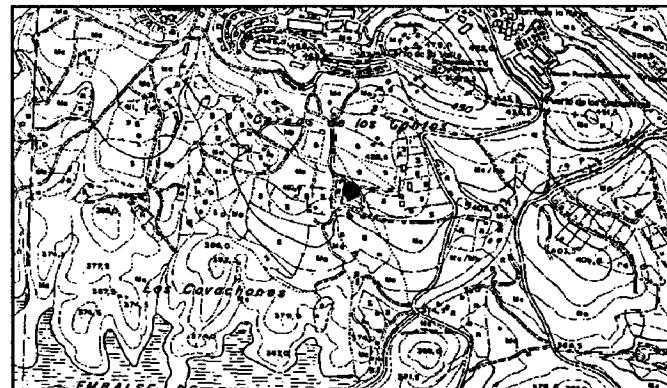
**DESCRIPCIÓN:** Fundición romana de cobre y escorial muy disperso.

**MATERIALES:**

**TIPOLOGÍA:** Fundición-Escorial.

**CRONOLOGÍA:** Romana Indeterminada..

**BIBLIOGRAFÍA:** Campos, Teba, Castiñeira y Bedia, 1990; Teba, Bedia y Pérez, 1987.



**NOMBRE: MINA PODEROSA**

**TÉRMINO MUNICIPAL: EL CAMPILLO**

**COORDENADAS (UTM): 177.737/4.184.417**

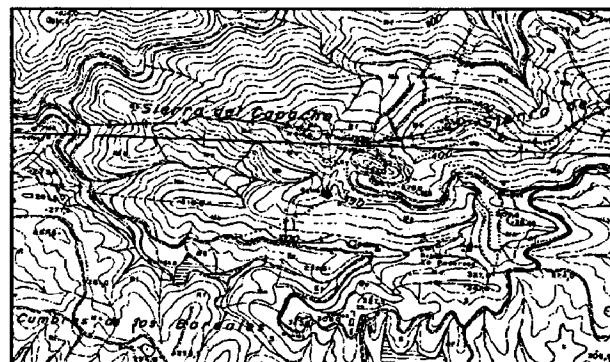
**DESCRIPCIÓN:** Restos de escoria que evidencian su explotación durante la época romana. Actualmente los trabajos a cielo abierto han eliminado gran parte de las evidencias de trabajos antiguos.

**MATERIALES:**

**TIPOLOGÍA:** Explotación Minera.

**CRONOLOGÍA:** Romana Indeterminada.

**BIBLIOGRAFÍA:** Campos, Teba, Castiñeira y Bedia, 1990; Domergue, 1987; Pérez Macías, 1998; Teba, Bedia y Pérez, 1987.



**NOMBRE: MONTE JORROMERO**

**TÉRMINO MUNICIPAL: EL CAMPILLO**

**COORDENADAS (UTM): 184.247/4176.479**

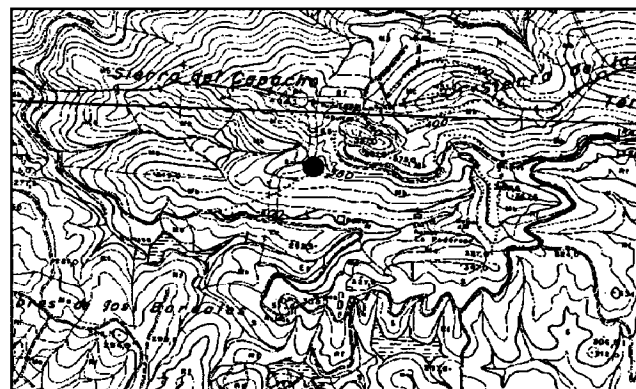
**DESCRIPCIÓN:** Se trata de una gran concentración de sillares de gossan y tégulas que hacen pensar en alguna villa relacionada con las cercanas explotaciones mineras.

**MATERIALES:**

**TIPOLOGÍA:** Hábitat Minero.

**CRONOLOGÍA:** Romana Indeterminada.

**BIBLIOGRAFÍA:** Campos, Teba, Castiñeira y Bedia, 1990; Teba, Bedia y Pérez, 1987.



**NOMBRE: MORALEJO**

**TÉRMINO MUNICIPAL: EL CAMPILLO**

**COORDENADAS (UTM): 178.409/4179.260**

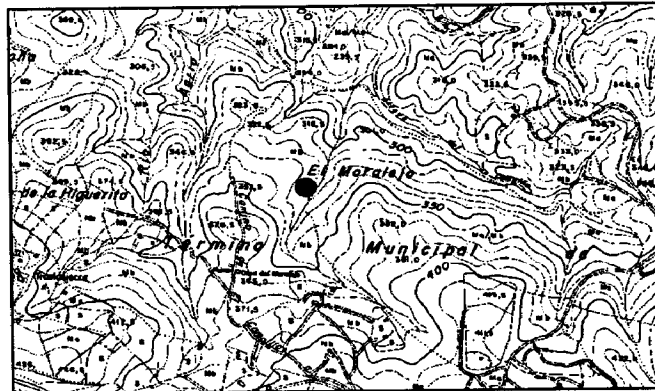
**DESCRIPCIÓN:** Fundición romana de cobre y Escorial con restos de hornos sobre una superficie de 300 m<sup>2</sup>.

**MATERIALES:**

**TIPOLOGÍA:** Fundición y Escorial.

**CRONOLOGÍA:** Romana Indeterminada.

**BIBLIOGRAFÍA:** Campos, Teba, Castiñeira y Bedia, 1990; Teba, Bedia y Pérez, 1987.



**NOMBRE: CAÑITA ROSA**

**TÉRMINO MUNICIPAL: CAMPOFRÍO**

**COORDENADAS (UTM): 183.261/4.186.672**

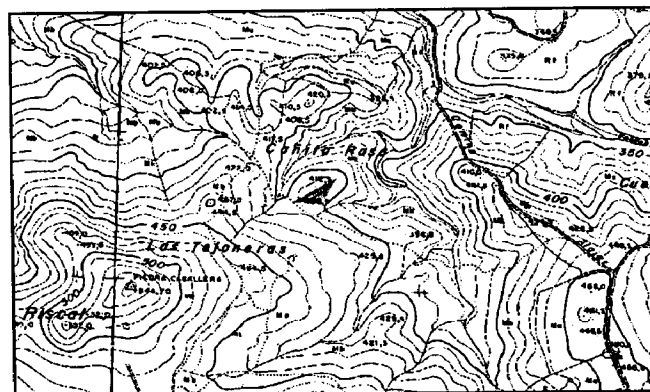
**DESCRIPCIÓN:** El yacimiento lo compone un conjunto de estructuras con entidad de villa rustica, una necrópolis con tumbas de inhumación en lajas de pizarra y una fundición de hierro, en el camino local de Campofrío a Alajar.

**MATERIALES:**

**TIPOLOGÍA:** Hábitat Rural (*Villa rustica*) con Necrópolis y Fundición.

**CRONOLOGÍA:** Tardorromana,

**BIBLIOGRAFÍA:** Campos, Teba, Castiñeira y Bedia, 1990; Blanco y Rothenberg, 1981; Díaz y Pérez, 1992; Núñez, 1936; Pérez, Martínez y Frías, 1990.



**NOMBRE: LOS VALLES Y LOS CAÑOS**

**TÉRMINO MUNICIPAL: CAMPOFRÍO**

**COORDENADAS (UTM): 187.089/4.185.576**

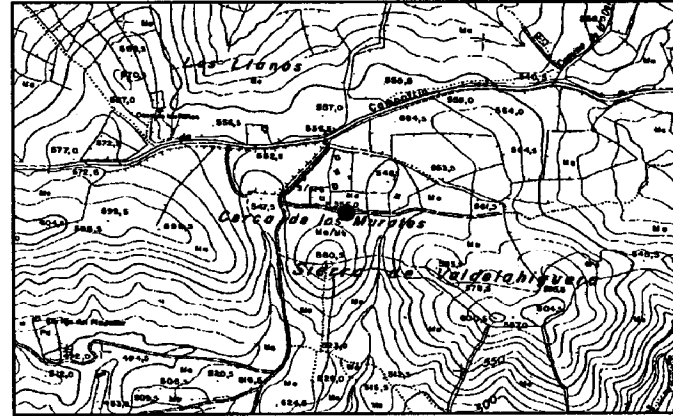
**DESCRIPCIÓN:** Se trata de dos escoriales de reducidas dimensiones, situados a la derecha de la vía que une Campofrío con la Sierra.

**MATERIALES:**

**TIPOLOGÍA:** Escoriales de Cobre.

**CRONOLOGÍA:** Romana Indeterminada.

**BIBLIOGRAFÍA:** Pérez, Martínez y Frías, 1990.



**NOMBRE: GRUPO MINA SAN CRISPÍN/  
ESCORIALES DE LA NAVARRA/LAZO**

**TÉRMINO MUNICIPAL: CAMPOFRÍO**

**COORDENADAS (UTM): 181.204/4.185.003**

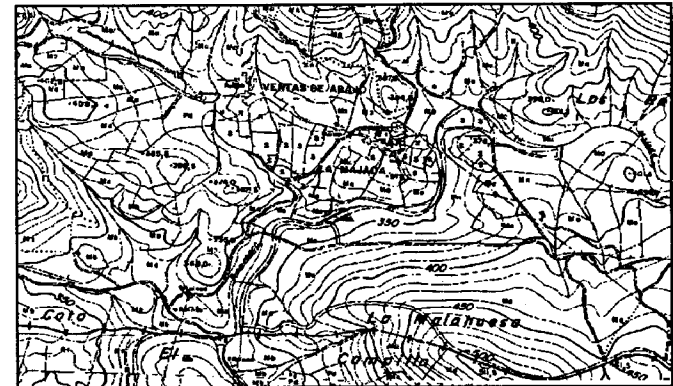
**DESCRIPCIÓN:** Mina de piritas situada en las inmediaciones de Las Majadas. Según el historiador local J. Nuñez, en la explotación contemporánea se descubrieron algunas galerías y entibaciones romanas. Las labores también se observan en los cercanos escoriales de La Navarra – de 1250 m<sup>2</sup> y 15 cms de potencia- y de Lazo. Bajo las escorias existen sepulturas rectangulares parcialmente excavadas en la pizarra.

**MATERIALES:** Escorias licuadas en rorma de troncoconos; “Piedras de cazoletas”; Epígrafe funerario procedente de Lazo y encontrado en Ventas de Abajo.

**TIPOLOGÍA:** Explotación Minera y Necrópolis.

**CRONOLOGÍA:** Romana Indeterminada.

**BIBLIOGRAFÍA:** Campos, Teba, Castiñeira y Bedia, 1990; Blanco y Rothenberg, 1981; Núñez, 1936; Díaz y Pérez, 1992; Pérez Macías, 1998; Pérez, Martínez y Frías, 1990.



**NOMBRE: PUENTE VIEJO**

**TÉRMINO MUNICIPAL: CAMPOFRÍO**

**COORDENADAS (UTM): 186.410/4190.052**

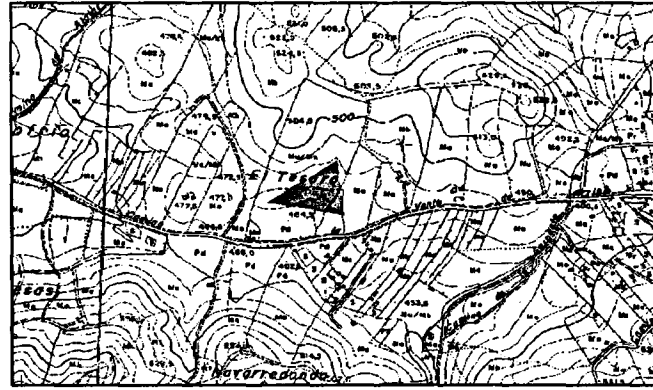
**DESCRIPCIÓN:** Se trata de un puente construido para salvar el río Odiel en el tramo *Urium-Arucci* de la vía que comunicaba *Onuba-Arucci*. Está realizado con hiladas de sillares en la base y ladrillos para levantar los dos arcos de que se compone. Dimensiones: 48 mts de largo, 4'75 ms de ancho y 7'45 de altura.

**MATERIALES:** Sillares, sillarejos y ladrillos.

**TIPOLOGÍA:** Infraestructura viaria.

**CRONOLOGÍA:** Romana Indeterminada.

**BIBLIOGRAFÍA:** Campos, Teba, Castiñeira y Bedia, 1990; Pérez, Martínez y Frías, 1990; Ruiz Acevedo, 1998



**NOMBRE: EL TESORO**

**TÉRMINO MUNICIPAL: CAMPOFRÍO**

**COORDENADAS (UTM): 183.219/4186.201**

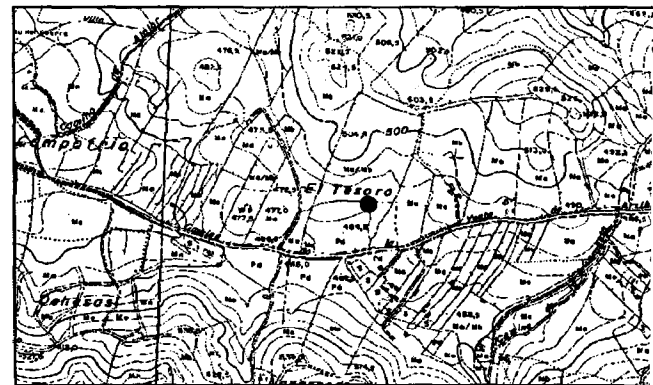
**DESCRIPCIÓN:** El yacimiento, localizado en el camino de Camposfrío a Ventas de Arriba, lo compone un pequeño fundo que combina las tareas metalúrgicas con labores de extracción de granitos en una cantera próxima y una necrópolis asociada al hábitat.

**MATERIALES:** Monedas de Claudio, Trajano y Adriano. Figurita de bronce.

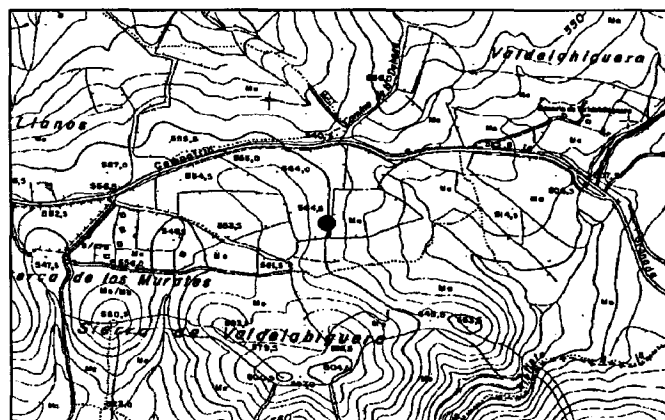
**TIPOLOGÍA:** Hábitat Minero y Necrópolis.

**CRONOLOGÍA:** Alto Imperial (Siglos I - II d.C.)

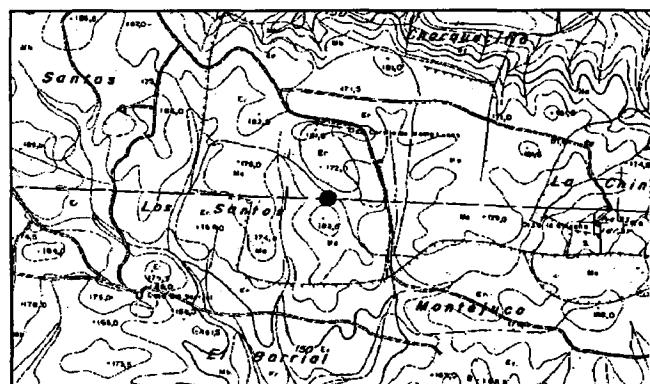
**BIBLIOGRAFÍA:** Blanco y Rothenberg, 1981; Campos, Teba, Castiñeira y Bedia, 1990; Díaz y Pérez, 1992; González y Pérez, 1987; Luzón Nogué, 1975; Núñez, 1936; Pérez, Martínez y Frías, 1990.



**NOMBRE: VALDEHIGUERA**  
**TÉRMINO MUNICIPAL: CAMPOFRÍO**  
**COORDENADAS (UTM): 187.631/4.185.724**  
**DESCRIPCIÓN:** El yacimiento lo componen varios montículos de escorias junto al Arroyo de Valdehiguera, junto a la carretera de Riotinto.  
**MATERIALES:** Escorias y nódulos de cobre.  
**Cerámicas:** Ánforas Dressel 7-11  
**TIPOLOGÍA:** Escorial de Cobre.  
**CRONOLOGÍA:** Alto Imperial.  
**BIBLIOGRAFÍA:** Pérez Macías, 1998; Pérez, Martínez y Frías, 1990.



**NOMBRE: FINCA LA PLATA- EL ALAMILLO**  
**TÉRMINO MUNICIPAL: EL CERRO DE ANDEVALO**  
**COORDENADAS (UTM): 143.853/4.176.542**  
**DESCRIPCIÓN:** Se trata de restos constructivos, donde además aparece cerámica, monedas y una lápida con inscripción.  
**MATERIALES:**  
**TIPOLOGÍA:** Hábitat Rural (*Villa rustica*).  
**CRONOLOGÍA:** Romana INdeterminada.  
**BIBLIOGRAFÍA:** Campos, Teba, Castiñeira y Bedia, 1990; Díaz, 1993.



**NOMBRE: LA JOYA**

**TÉRMINO MUNICIPAL:** EL CERRO DE ANDÉVALO

**COORDENADAS (UTM):** 145.899/4.187.648

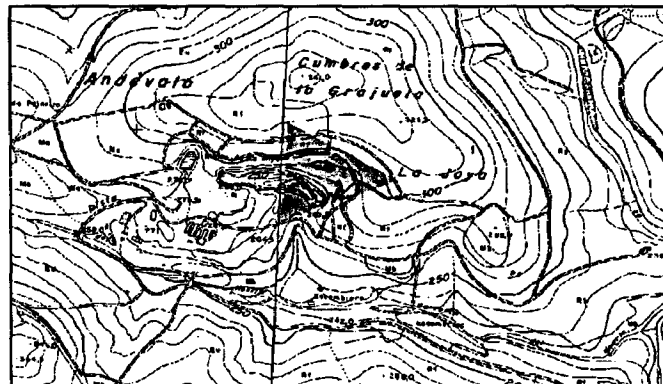
**DESCRIPCIÓN:** Galerías de minas romanas cortadas por la explotación moderna en cotos de piritas normales. Se han conservado cuatro galerías que presentan plantas irregulares, con secciones trapezoidales cuya funcionalidad debió ser la de galerías de exploración similares a las que existen en Corta del Lago y Corta Dehesa de Riotinto.

**MATERIALES:** Escorias

**TIPOLOGÍA:** Explotación Minera.

**CRONOLOGÍA:** Alto Imperial

**BIBLIOGRAFÍA:** Campos, Teba, Castiñeira y Bedia, 1990; Díaz, 1993; Domergue, 1987;; Gonzalo y Tarín, 1888; Pérez Macías, 1998; Pérez, Martínez y Frías, 1990; Pinedo Vara, 1963; Teba, Bedia y Pérez, 1987.



**NOMBRE: LOMERO-POYATOS**

**TÉRMINO MUNICIPAL:** EL CERRO DE ANDÉVALO

**COORDENADAS (UTM):** 154.125/4.191.572

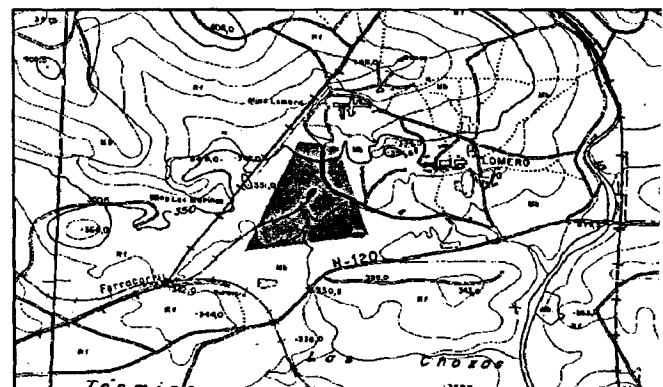
**DESCRIPCIÓN:** Galerías de minas romanas cortadas por la explotación moderna en cotos de piritas normales.

**MATERIALES:** Escorias

**TIPOLOGÍA:** Explotación Minera.

**CRONOLOGÍA:** Alto Imperial

**BIBLIOGRAFÍA:** Campos, Teba, Castiñeira y Bedia, 1990; Díaz, 1993; Pérez Macías, 1998; Pérez, Martínez y Frías; Teba, Bedia y Pérez, 1987.



**NOMBRE: VIA ROMANA**

**TÉRMINO MUNICIPAL: EL GRANADO**

**COORDENADAS (UTM): 109.903/4.162.279**

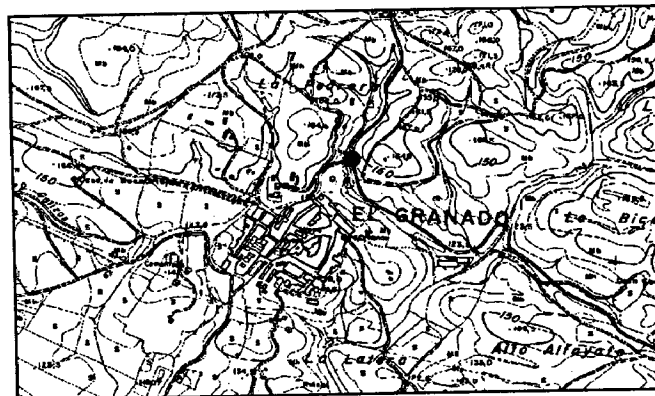
**DESCRIPCIÓN:** Los restos están formados por fragmentos de la vía 23 del Itinerario de Antonino que se dirigía a *Ad Rubras* (Tharsis) desde *Praesidium* en Sanlúcar de Gadiana.

**MATERIALES:**

**TIPOLOGÍA:** Infraestructura Viaria.

**CRONOLOGÍA:** Alto Imperial.

**BIBLIOGRAFÍA:** Campos, Teba, Castiñeira y Bedia, 1990; Luzón, Nogué 1975; Campos, Gómez y López, 1999; Ruiz Acevedo, 1998.



**NOMBRE: FUENTE DE LOS QUINTOS**

**TÉRMINO MUNICIPAL: EL GRANADO**

**COORDENADAS (UTM): 112.800/4.160.488**

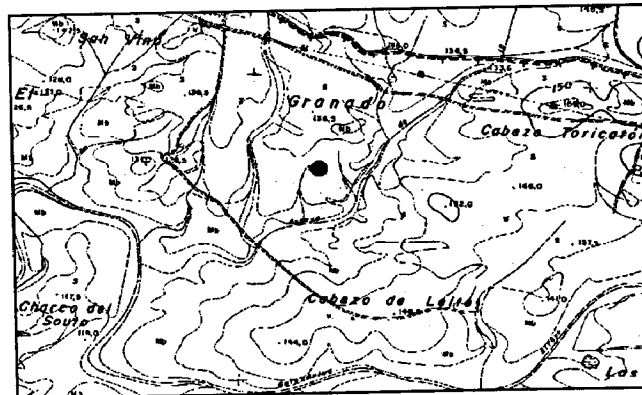
**DESCRIPCIÓN:** Abundantes restos de téglulas, tejas y piedras en superficie, junto a una construcción circular que parece ser un corral.

**MATERIALES:**

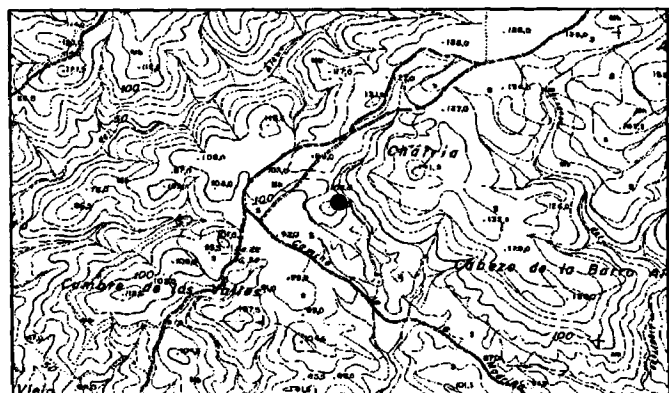
**TIPOLOGÍA:** Hábitat Rural (*Villa rustica*)

**CRONOLOGÍA:** Romana Indeterminada.

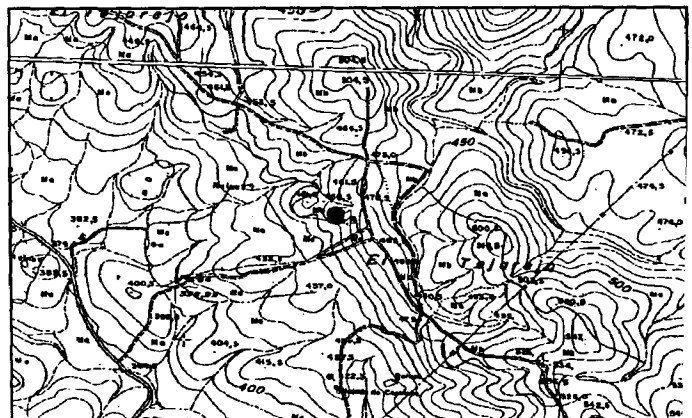
**BIBLIOGRAFÍA:** ARQUEO/IAPH



**NOMBRE: ACEBUCHE DE LOS VALLES**  
**TÉRMINO MUNICIPAL: EL GRANADO**  
**COORDENADAS (UTM): 104.784/4.160.699**  
**DESCRIPCIÓN:** Gran cantidad de piedras y tejas en superficie, además de cerámica común romana y medieval.  
**MATERIALES:**  
**TIPOLOGÍA:** Hábitat Rural (*Villa rustica*).  
**CRONOLOGÍA:** Romana Indeterminada.  
**BIBLIOGRAFÍA:** Campos, Teba, Castiñeira y Bedia, 1990; Luzón Nogué, 1975.



**NOMBRE: EL TEJAREJO**  
**TÉRMINO MUNICIPAL: LA GRANADA RIOTINTO**  
**COORDENADAS (UTM): 191.020/4.188.276**  
**DESCRIPCIÓN:** Fragmentos cerámicos y constructivos en superficie.  
**MATERIALES:**  
**TIPOLOGÍA:** Hábitat Rural (*Villa rustica*).  
**CRONOLOGÍA:** Romana Indeterminada.  
**BIBLIOGRAFÍA:** Romero Bomba, 1999.



**NOMBRE: ERMITA DE LA VIRGEN DE LA GRANADA**

**TÉRMINO MUNICIPAL: LA GRANADA DE RIOTINTO**

**COORDENADAS (UTM): 187.876/4.189.281**

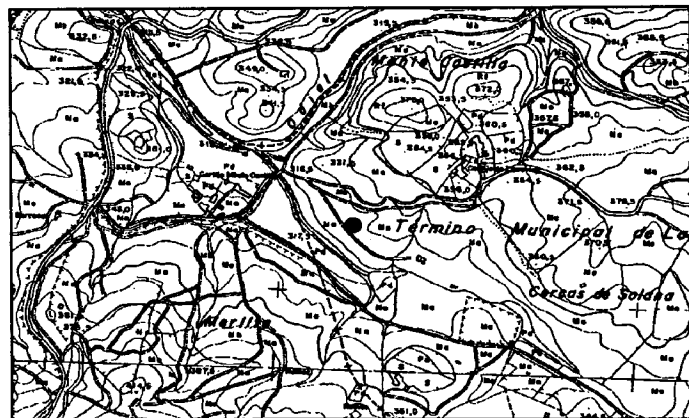
**DESCRIPCIÓN:** El yacimiento, junto al cauce del río Odiel, se aprecia por la existencia de cimientos de casas de planta rectangular y sin divisiones internas, que podrían haber pertenecido a una población dedicada a la extracción de las canteras de granito cercanas.

**MATERIALES:**

**TIPOLOGÍA:** Hábitat Rural (*Villa rustica*) asociado a una cantera.

**CRONOLOGÍA:** Romana Indeterminada.

**BIBLIOGRAFÍA:** González y Pérez, 1987; Romero Bomba, 1999.



**NOMBRE: ALTO DE LA MESA**

**TÉRMINO MUNICIPAL: MINAS DE RIOTINTO**

**COORDENADAS (UTM): 183.727/4.178.542**

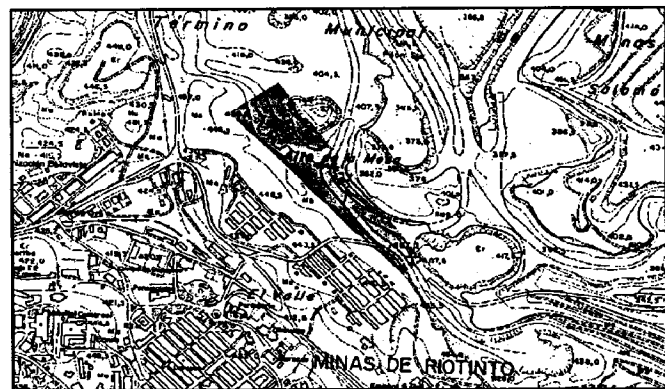
**DESCRIPCIÓN:** Se conserva un conjunto de labores mineras de época romana retocadas durante fines del siglo XIX para adaptarlas como vivienda para el proletariado minero que acudía a las minas. Dentro de los terrenos de Río Tinto Minera S.A.

**MATERIALES:**

**TIPOLOGÍA:** Hábitat Minero.

**CRONOLOGÍA:** Alto Imperial.

**BIBLIOGRAFÍA:** Campos, Teba, Castiñeira y Bedia, 1990; Díaz y Pérez, 1992; González y Pérez, 1987.



**NOMBRE: CERRO SALOMÓN**

**TÉRMINO MUNICIPAL:** MINAS DE RIOTINTO

**COORDENADAS (UTM):** 185.009/4.179.685

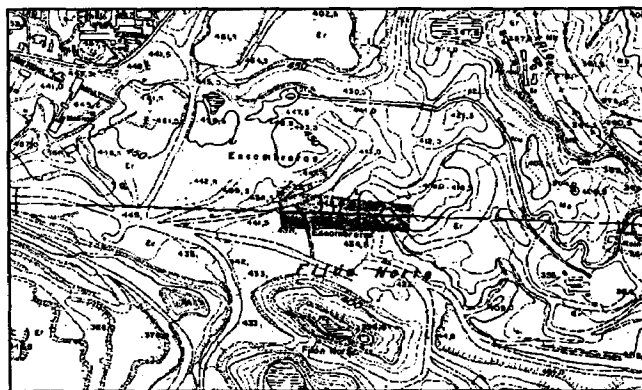
**DESCRIPCIÓN:** Parece erigirse en el centro del área minera de Riotinto. En la cúspide del cerro había un edificio romano de sillares conocido desde antiguo como “Castillo de Salomón”. La aparición de algunas cabezas talladas de tipo céltico ha llevado a pensar que podría tratarse de un lugar de culto común para todas las poblaciones del distrito minero.

**MATERIALES:**

**TIPOLOGÍA:** Hábitat Minero.

**CRONOLOGÍA:** Protohistórica y Romana (Alto Imperial)

**BIBLIOGRAFÍA:** Blanco, Luzón y Ruiz, 1970; Blanco y Luzón, 1974; Blanco y Rothenberg, 1981; Campos, Teba, Castiñeira y Bedia, 1990; Luzón Nogué, 1975; Pinedo Vara, 1963; Pérez Macías, 1986 y 1998; Thouvenot, 1940/1973.



**NOMBRE: CORTA ATALAYA**

**TÉRMINO MUNICIPAL:** MINAS DE RIOTINTO

**COORDENADAS (UTM):** 182.810/4.179.318

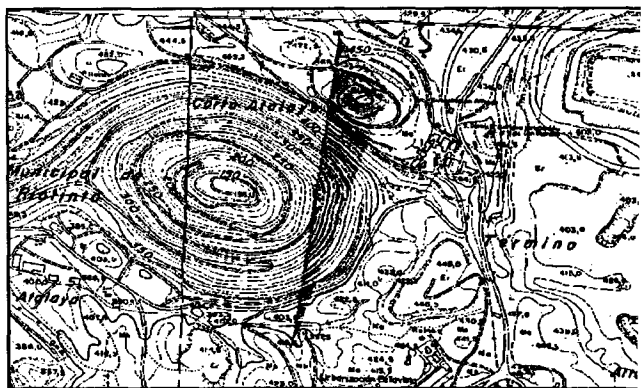
**DESCRIPCIÓN:** A principios de siglo se descubrieron en la mina a cielo abierto de Corta Atalaya una serie de pozos y galerías. Las labores mineras han destruido la mayor parte de los restos arqueológicos, aunque quedan algunos vestigios en la zona acotada.

**MATERIALES:**

**TIPOLOGÍA:** Explotación Minera.

**CRONOLOGÍA:** Alto Imperial

**BIBLIOGRAFÍA:** Campos, Teba, Castiñeira y Bedia, 1990; Díaz y Pérez, 1992; Palmer, 1927; Pérez Macías, 1998.



**NOMBRE: CORTA DEHESA**

TÉRMINO MUNICIPAL: MINAS RIOTINTO

COORDENADAS (UTM): 184.584/4.179.365

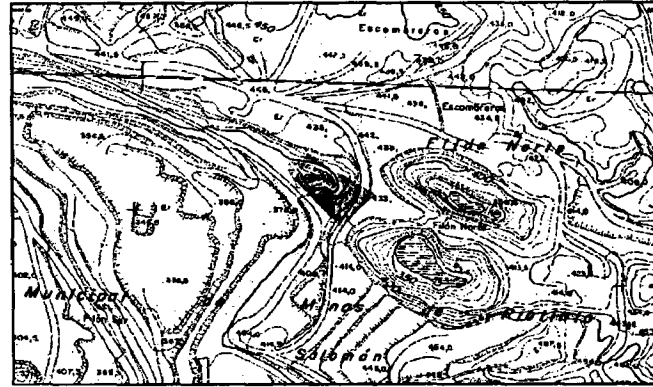
DESCRIPCIÓN: Labores romanos profundos en la cara norte de la Corta Dehesa, dentro del Filón Norte de las minas de Riotinto, consistentes en galerías destinadas al desagüe más que a la extracción; actualmente dentro de la Corta de Cerro Colorado. Dentro de los terrenos de Riotinto Minera S.A.

MATERIALES:

TIPOLOGÍA: Explotación Minera.

CRONOLOGÍA: Alto Imperial.

BIBLIOGRAFÍA: Campos, Teba, Castiñeira y Bedia, 1990; Domergue, 1987; Palmer, 1927; Pérez Macías, 1998; Pérez, Gómez, Álvarez y Flores, 1991.



**NOMBRE: CORTA DEL LAGO I**

TÉRMINO MUNICIPAL: MINAS RIOTINTO

COORDENADAS (UTM): 185.039/4.179.376

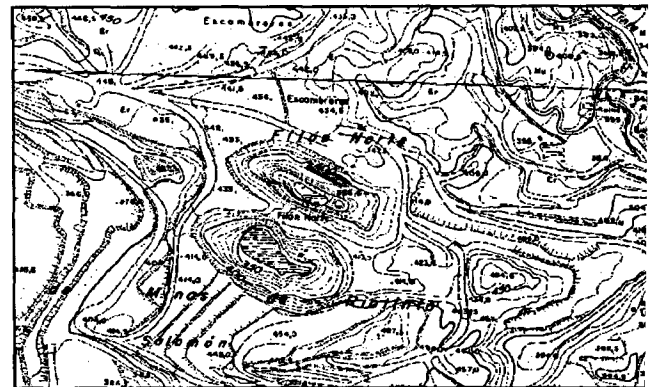
DESCRIPCIÓN: El yacimiento se encuentra en la zona de Filón Norte de las Minas de Riotinto. Pudiera identificarse con la ciudad que las fuentes clásicas denominan *Urium*. Presenta una estratigrafía desde el Bronce Final hasta mediados del siglo II d.C.

MATERIALES: *Terra Sigillata* Itálica (Goudineau, 15, 39); Hispánica (Drag, 16/17, 18, 24/25, 26/27, 30, 35/36, 37); Clara (Hayes, 3, 6, 8, 10 A, 14, 23, 35). Paredes Finas. Ánforas (Dressel 1, 7/11= Beltrán I; Beltrán II). Lucernas. Cerámicas comunes (ollas, cuencos, morteros, platos/tapaderas). Monedas.

TIPOLOGÍA: Explotación y Hábitat minero.

CRONOLOGÍA: Alto y Bajo Imperial.

BIBLIOGRAFÍA: Amores Carredano, 1988; Blanco y Rothenberg, 1981; Campos, Teba, Castiñeira y Bedia, 1990; Díaz y Pérez, 1992; Domergue, 1987; Luzón y Ruiz, 1970; Luzón Nogué, 1975; Palmer, 1927; Pérez Macías, 1986 y 1998; Pérez, Gómez, Álvarez y Flores, 1991; Rothenberg y Pérez, 1987 a y b.



**NOMBRE: CORTA DEL LAGO II**

**TÉRMINO MUNICIPAL:** MINAS RIOTINTO

**COORDENADAS (UTM):** 185.247/4.179.215

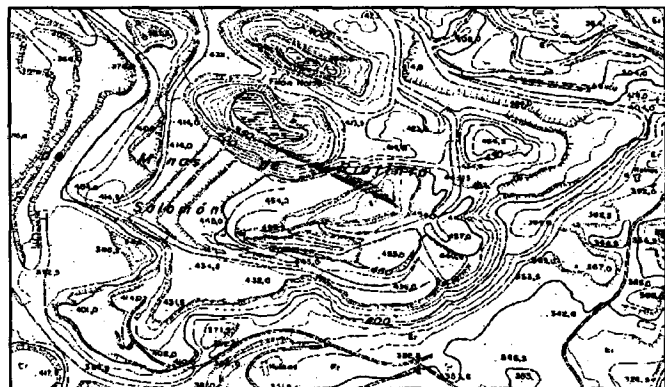
**DESCRIPCIÓN:** Labor de minería romana conocida como Cueva del Tabaco, en la cara oeste de la Corta del Lago, en el coto minero de Filón Norte de Minas de Riotinto. Dentro de los terrenos de Riotinto Minera S.A.

**MATERIALES:**

**TIPOLOGÍA:** Explotación Minera.

**CRONOLOGÍA:** Alto Imperial

**BIBLIOGRAFÍA:** Álvarez y Gómez, 1988; Campos, Teba, Castiñeira y Bedia, 1990; Díaz y Pérez, 1992; Palmer, 1927; Pérez Macías, 1998; Pérez, Gómez, Álvarez y Flores, 1991; Thouvenot, 1940/1973.



**NOMBRE: CORTA SALOMÓN**

**TÉRMINO MUNICIPAL:** MINAS RIOTINTO

**COORDENADAS (UTM):** 185.000/4.178.953

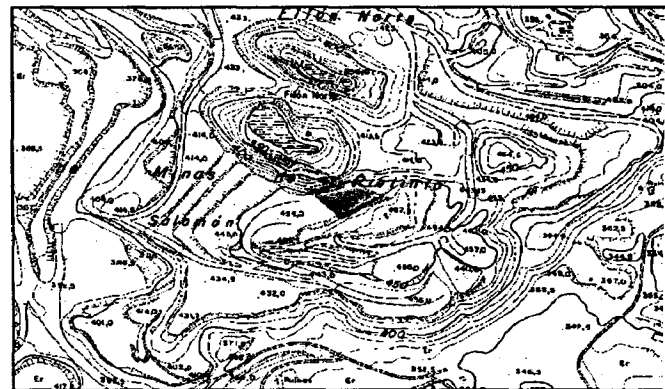
**DESCRIPCIÓN:** Labores mineras en la cara sur de la Corta Salomón, dentro del coto minero de Filón Norte en las minas de Riotinto. Dentro de los terrenos de Riotinto Minera S.A.

**MATERIALES:**

**TIPOLOGÍA:** Explotación Minera.

**CRONOLOGÍA:** Alto Imperial.

**BIBLIOGRAFÍA:** Campos, Teba, Castiñeira y Bedia, 1990; Díaz y Pérez, 1992; Palmer, 1927; Pérez Macías, 1998; Pérez, Gómez, Álvarez y Flores, 1991.



**NOMBRE: LLANO DE LOS TESOROS**  
**TÉRMINO MUNICIPAL: MINAS RIOTINTO**  
**COORDENADAS (UTM):**

**DESCRIPCIÓN:** Se trata de la zona de hábitat que centraliza la explotación de la masa mineral del coto Filón Sur y que incluye una inmensa necrópolis de más de 2 kms de largo. Durante las excavaciones practicadas por la Compañía Inglesa hacia 1930 se saquearon cientos de tumbas romanas correspondientes a los trabajadores de la mina. En esta zona se iniciaba un carril que comunicaba la zona minera con la Sierra a través de Campofrío donde atravesaba el Odiel por un puente romano que aún conserva el basamento de sillares original.

**MATERIALES:**

**TIPOLOGÍA:** Hábitat Minero y Necrópolis.

**CRONOLOGÍA:** Alto Imperial.

**BIBLIOGRAFÍA:** González y Pérez, 1987; Luzón Nogué, 1967 y 1975; Pérez Macías, 1986 y 1998.



**NOMBRE: LA DEHESA**

**TÉRMINO MUNICIPAL: MINAS RIOTINTO**  
**COORDENADAS (UTM): 183.767/4.180.260**

**DESCRIPCIÓN:** Necrópolis de los siglos I y II d.C. con tumbas con *Cuppae* y torres funerarias, relacionada con el hábitat del Llano de los Tesoros. Ha quedado reducida a una veintena de sepulturas. Dentro de los terrenos de Riotinto Minera S.A.

**MATERIALES:**

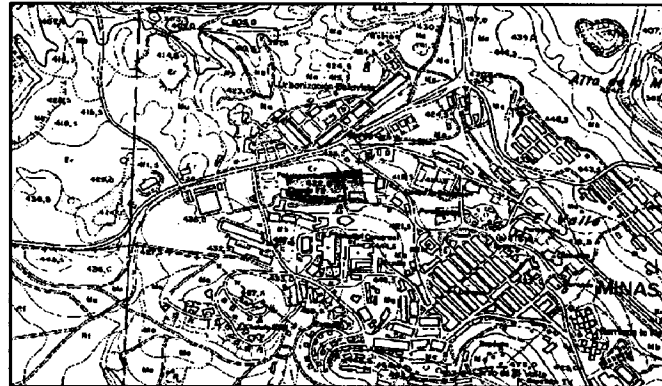
**TIPOLOGÍA:** Necrópolis.

**CRONOLOGÍA:** Alto Imperial (Siglos I-II d.C).

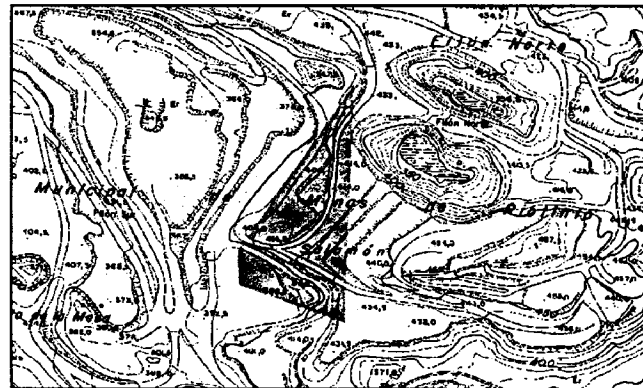
**BIBLIOGRAFÍA:** Campos, Teba, Castiñeira y Bedia, 1990; Díaz y Pérez, 1992; Jones, 1980; Luzón Nogué, 1975; Pérez Macías, 1985 y 1996; Pinedo Vara, 1963.



**NOMBRE:** ESCUELAS PROFESIONALES  
**TÉRMINO MUNICIPAL:** MINAS RIOTINTO  
**COORDENADAS (UTM):** 182.264/4.178.279  
**DESCRIPCIÓN:** En la capilla de Las Escuelas Profesional de Minas de Riotinto, depositaron algunas *cuppae* y aras romanas que proceden de los terrenos de la escuela, donde se destruyeron varias tumbas durante las obras de construcción del polideportivo de este centro.  
**MATERIALES:** Destaca la inscripción funeraria del esclavo *Germanus*.  
**TIPOLOGÍA:** Necrópolis.  
**CRONOLOGÍA:** Alto Imperial (Siglos I-II d.C.)  
**BIBLIOGRAFÍA** Campos, Teba, Castiñeira y Bedia, 1990; Díaz, y Pérez, 1992; Luzón Nogue, 1975.



**NOMBRE:** FILÓN SUR  
**TÉRMINO MUNICIPAL:** MINAS RIOTINTO  
**COORDENADAS (UTM):** 184.459/4.178.279  
**DESCRIPCIÓN:** Labores romanas en la cara norte de la Corta de Filón Sur del coto minero de Minas de Riotinto. Dentro de los terrenos de Riotinto Minera S.A.  
**MATERIALES:** De aquí procede una de las más importantes instalaciones de ruedas hidráulicas que se conoce: catorce pares superpuestos.  
**TIPOLOGÍA:** Explotación Minera.  
**CRONOLOGÍA:** Alto Imperial.  
**BIBLIOGRAFÍA** Blanco y Rothenberg, 1981; Campos, Teba, Castiñeira y Bedia, 1990; Díaz y Pérez, 1992; Domergue, 1987; Palmer, 1927; Rodríguez y Lorenzo, 1983.



**NOMBRE: MARÍN**

**TÉRMINO MUNICIPAL:** MINAS RIOTINTO

**COORDENADAS (UTM):** 186.244/4.174.883

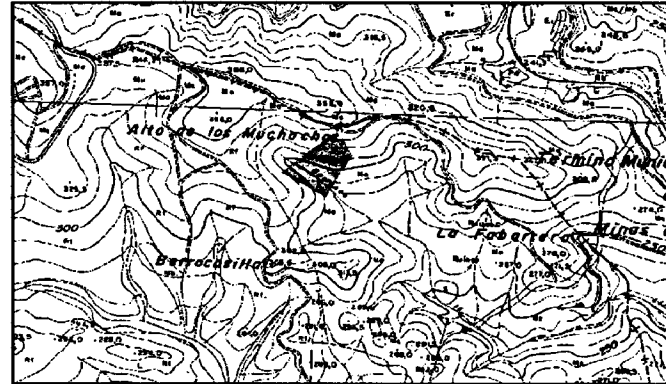
**DESCRIPCIÓN:** El yacimiento es perceptible por la gran cantidad de Sillares de Gossan y fragmentos de tegulas en superficie. Su alejamiento de las zonas de minería y la ausencia de escorias de fundición llevan a clasificarlo como una pequeña villa rústica de producción agropecuaria para el abastecimiento de la mina. Dentro de los terrenos de Riotinto Minera S.A.

**MATERIALES:**

**TIPOLOGÍA:** Hábitat Minero.

**CRONOLOGÍA:** Alto Imperial.

**BIBLIOGRAFÍA:** Campos, Teba, Castiñeira y Bedia, 1990; Díaz y Pérez, 1992; Teba, Bedia y Pérez, 1987.



**NOMBRE: MARISMILLA I**

**TÉRMINO MUNICIPAL:** MINAS RIOTINTO

**COORDENADAS (UTM):** 186.266/4.178.376

**DESCRIPCIÓN:** Restos de construcciones romanas cercanas a un gran escorial de cobre. Los restos consisten, por un lado, en grupos de casas que serían las oficinas y viviendas de los encargados de la mina, y por otro, en habitáculos rectangulares con pavimentos y recubrimientos de *opus signinum*, interpretados como balsas para agua ácida. Se interpreta como la zona de hábitat que explotaría la masa mineral de Masa Planes.

**MATERIALES:** *Terra Sigillata*, Cerámicas comunes y vidrios.

**TIPOLOGÍA:** Hábitat Minero.

**CRONOLOGÍA:** Alto y Bajo Imperial (Siglos II- III/IV d.C.).

**BIBLIOGRAFÍA:** Campos, Teba, Castiñeira y Bedia, 1990; Davies, 1935; Díaz y Pérez, 1992; Pérez Macías, 1986; Rúa Figueroa, 1852.



**NOMBRE: MARISMILLA II**

**TÉRMINO MUNICIPAL:** MINAS RIOTINTO

**COORDENADAS (UTM):** 186.395/4.178.459

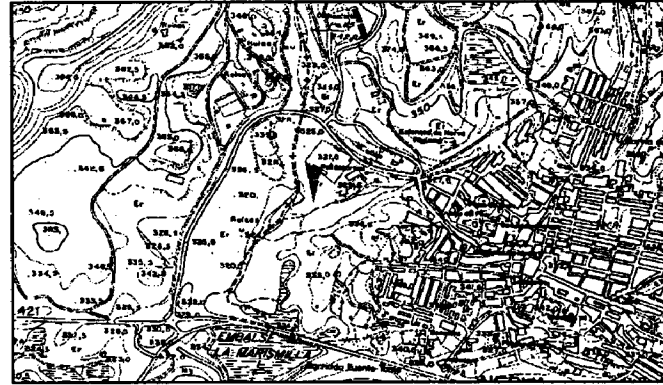
**DESCRIPCIÓN:** Han aparecido algunas urnas de incineración que deben corresponder a una necrópolis vinculada a los yacimientos de Marismilla I y Masa Planes. En los terrenos de Río Tinto Minera S.A.

**MATERIALES:** Urnas de incineración.

**TIPOLOGÍA:** Necrópolis.

**CRONOLOGÍA:** Alto Imperial (Siglos I-II d.C.)

**BIBLIOGRAFÍA:** Campos, Teba, Castiñeira y Bedia, 1990; Díaz y Pérez, 1992; Rúa Figueroa, 1959.



**NOMBRE: MASA PLANES**

**TÉRMINO MUNICIPAL:** MINAS RIOTINTO

**COORDENADAS (UTM):** 186.374/4.178.818

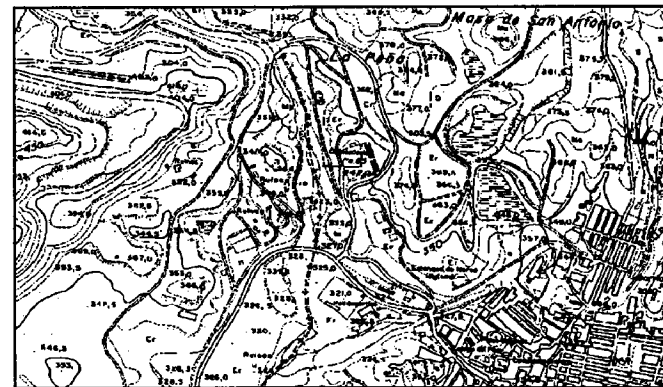
**DESCRIPCIÓN:** Mina moderna de interior en la que han aparecido atoradas con escombros algunas labores mineras romanas encaminadas a la búsqueda de minerales cobrizos, y una noria para el desagüe de las aguas de la contramina romana. Estaría relacionada con la zona de poblado de Marismilla I.

**MATERIALES:** De esta explotación proceden dos norias hidráulicas romanas halladas el siglo XIX a 65 mts de la superficie. También se hallaron entibaciones de encina, así como restos de un asno utilizado probablemente para el transporte del mineral, totalmente cubiertos por sales de cobre.

**TIPOLOGÍA:** Explotación Minera.

**CRONOLOGÍA:** Alto Imperial.

**BIBLIOGRAFÍA:** Campos, Teba, Castiñeira y Bedia, 1990; Díaz y Pérez, 1992; Domergue, 1987; Luzón Nogué, 1968; Palmer, 1927; Pérez Macías, 1986; Salkield, 1970.



**NOMBRE: OFICINAS FILÓN NORTE**

**TÉRMINO MUNICIPAL:** MINAS RIOTINTO

**COORDENADAS (UTM):**185.882/4.179.664

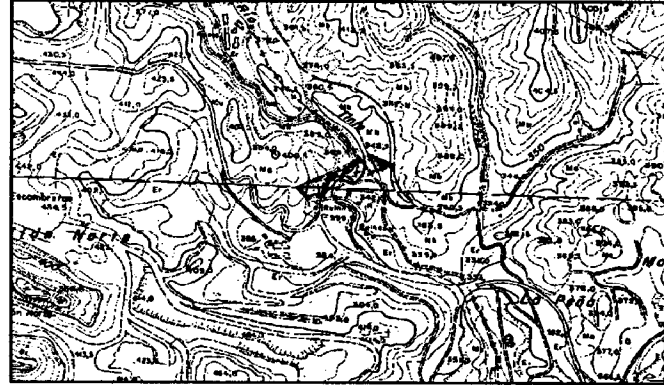
**DESCRIPCIÓN:** Grupo de estructuras romanas muy rodadas por los vacíos de la mina de Filón Norte, las Oficinas de Filón Norte y las tuberías de la Planta de Cementación. A pesar de ello se observan restos de muros entre los escoriales. Dentro de los terrenos de Riotinto Minera S.A.

**MATERIALES:** Capiteles y fustes de columnas situados a la entrada del Museo Minero de Riotinto.

**TIPOLOGÍA:** Explotación Minera.

**CRONOLOGÍA:** Alto Imperial.

**BIBLIOGRAFÍA:** Campos, Teba, Castiñeira y Bedia, 1990; Díaz y Pérez, 1992; Luzón Nogué, 1975.



**NOMBRE: PICO TEJA**

**TÉRMINO MUNICIPAL:** MINAS RIOTINTO

**COORDENADAS (UTM):**183.597/4.178.536

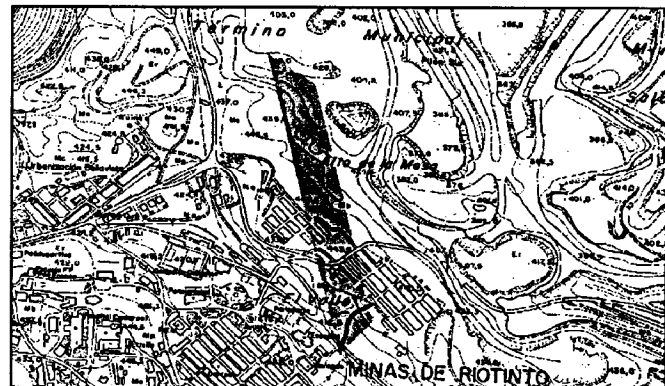
**DESCRIPCIÓN:** El yacimiento, situado en el casco urbano de Minas de Riotinto, sólo puede definirse por la aparición de tegulas en superficie. Por ello, su funcionalidad es difícil de precisar antes la falta de mayores indicadores.

**MATERIALES:**

**TIPOLOGÍA:** Hábitat Minero.

**CRONOLOGÍA:** Alto Imperial.

**BIBLIOGRAFÍA:** Campos, Teba, Castiñeira y Bedia, 1990; Díaz y Pérez, 1992.



**NOMBRE: PLANES**

**TÉRMINO MUNICIPAL:** MINAS RIOTINTO

**COORDENADAS (UTM):** 186.267/4.178.698

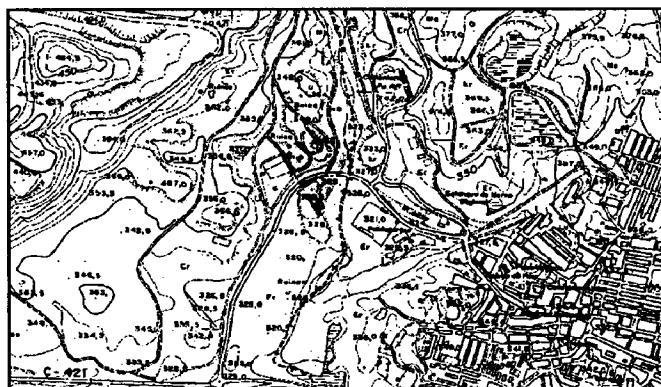
**DESCRIPCIÓN:** Pequeño asentamiento vinculado a la masa de minerales de Los Planes. Se compone de un grupo de viviendas donde residiría la población que trabajaba en la mina y fundía los minerales. Ha sido afectado por las labores modernas de minería e infraestructura minera.

**MATERIALES:**

**TIPOLOGÍA:** Hábitat Minero.

**CRONOLOGÍA:** Alto Imperial.

**BIBLIOGRAFÍA:** Campos, Teba, Castiñeira y Bedia, 1990; Díaz y Pérez, 1992.



**NOMBRE: STOCK DE GOSSAN**

**TÉRMINO MUNICIPAL:** MINAS RIOTINTO

**COORDENADAS (UTM):** 185.101/4.180.028

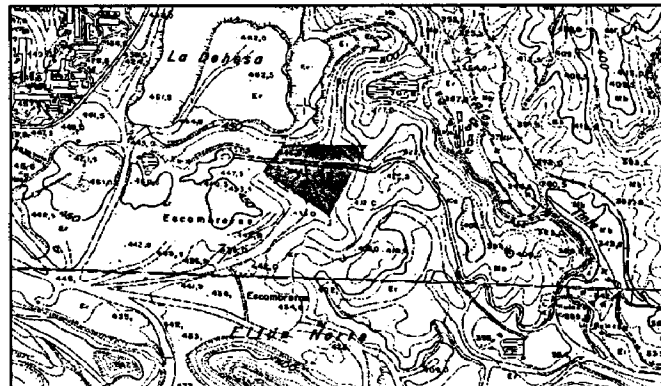
**DESCRIPCIÓN:** Necrópolis romana del siglo I d.C. excavada en 1985. Se documentaron siete tumbas excavadas directamente en el sustrato. Se extiende desde La Dehesa hasta casi el Arroyo de Tres Cruces y se relaciona con la zona de fundición y hábitat de Corta del Lago.

**MATERIALES:** Ánforas de Salazones (Beltrán II; Dressel 2-3). Lucernas Mineras (Luzón 2). Vasos de Paredes Finas (Mayet, 38). Ollas usadas como urnas cinerarias.

**TIPOLOGÍA:** Necrópolis Infantil.

**CRONOLOGÍA:** Alto Imperial (Siglo I d.C. - Época Flavia-).

**BIBLIOGRAFÍA:** Campos, Teba, Castiñeira y Bedia, 1990; Díaz y Pérez, 1992; Pérez Macías, 1986 y 1987.



**NOMBRE: VISTA ALEGRE**

**TÉRMINO MUNICIPAL:** MINAS RIOTINTO

**COORDENADAS (UTM):** 183.251/4.178.253

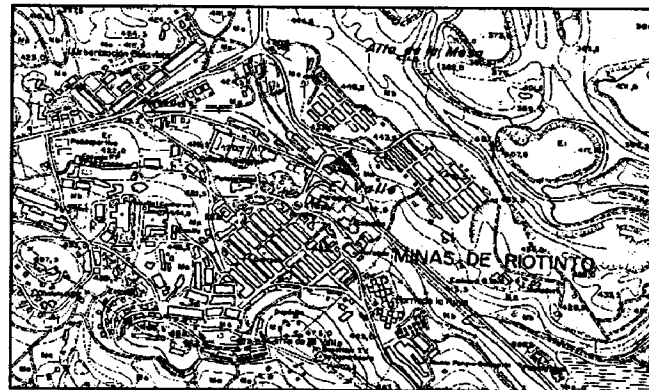
**DESCRIPCIÓN:** Pequeño escorial dedicado a la fundición de minerales cobrizos, localizado dentro del actual casco urbano de Minas de Riotinto.

**MATERIALES:**

**TIPOLOGÍA:** Explotación Minera.

**CRONOLOGÍA:** Alto Imperial.

**BIBLIOGRAFÍA:** Campos, Teba, Castiñeira y Bedia, 1990; Díaz y Pérez, 1992.



**NOMBRE: TRES CRUCES**

**TÉRMINO MUNICIPAL:** MINAS RIOTINTO

**COORDENADAS (UTM):** 186.260/4.179.229

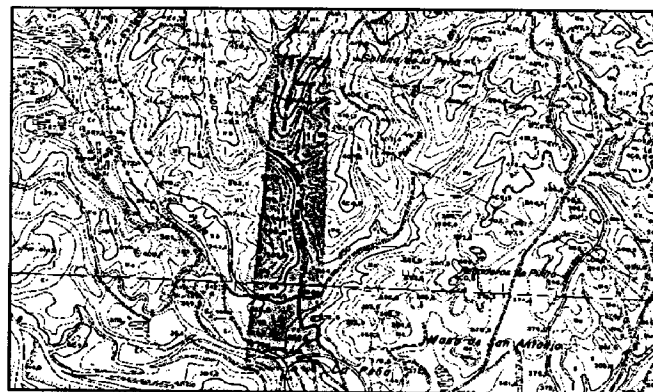
**DESCRIPCIÓN:** El yacimiento lo forman varios edificios de época romana en buen estado de conservación, con muros de más de dos metros de altura, y un escorial de fundiciones de cobre. Se trata de un pequeño taller de fundición relacionable con la cercana mina de Masa Planes.

**MATERIALES:**

**TIPOLOGÍA:** Hábitat Minero.

**CRONOLOGÍA:** Alto Imperial (Siglos I-II d.C.)

**BIBLIOGRAFÍA:** Blanco y Rothenberg, 1981; Campos, Teba, Castiñeira y Bedia, 1990; Díaz y Pérez, 1992; Pérez Macías, 1998.



**NOMBRE: CAMINO ROMANO**

**TÉRMINO MUNICIPAL: MINAS RIOTINTO**

**COORDENADAS (UTM): 186.728/4.174.986**

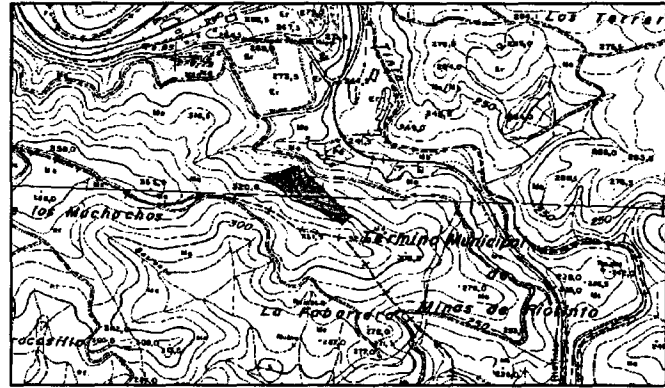
**DESCRIPCIÓN:** Zona de paso de una vía romana desde al área minera de *Urium* a la ciudad de *Ituci/Tucci* (Tejada la Nueva) hoy soterrada por los terrenos de Zarandas, planta de trituración de pirita de Riotinto Minera S.A. Aún se conservan tramos visibles de este camino que pasaría por Cerro del Moro (Nerva), Las Delgadas, Cerro del Drago (Berrocal), Montesolo, Pata del Caballo y de ahí a Tejada la Vieja y finalmente Tejada la Nueva. Esta vía estaría jalonada de fortines militares destinados al control de la ruta de salida del mineral desde el Andévalo hacia la Tierra Llana.

**MATERIALES:**

**TIPOLOGÍA:** Infraestructura Viaria.

**CRONOLOGÍA:** Alto Imperial.

**BIBLIOGRAFÍA:** Blanco y Rothenberg, 1981; Díaz y Pérez. 1992; González y Pérez, 1986; Pérez, Martínez y Frías, 1990.



**NOMBRE: AGUA DULCE**

**TÉRMINO MUNICIPAL: NERVA**

**COORDENADAS (UTM): 186.554/4.179.596**

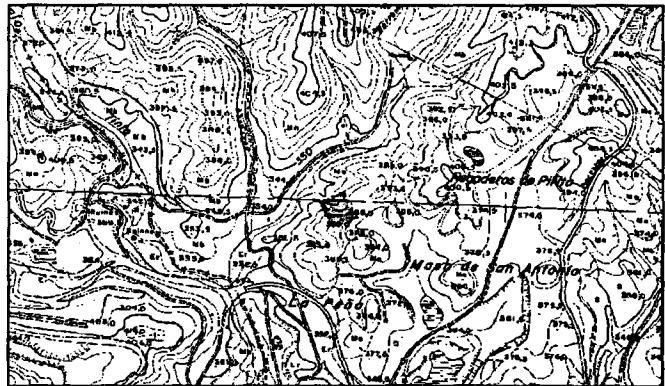
**DESCRIPCIÓN:** El yacimiento lo componen restos de un escorial de cobre

**MATERIALES:**

**TIPOLOGÍA:** Escorial.

**CRONOLOGÍA:** Alto Imperial.

**BIBLIOGRAFÍA:** Campos, Teba, Castiñeira y Bedia, 1990; Díaz y Pérez. 1992.



**NOMBRE: CAMPO DE FÚTBOL**

**TÉRMINO MUNICIPAL:** NERVA

**COORDENADAS (UTM):** 186.578/4.178.334

**DESCRIPCIÓN:** Necrópolis romana de incineración relacionable con el hábitat minero de Cerro del Moro.

**MATERIALES:**

**TIPOLOGÍA:** Necrópolis.

**CRONOLOGÍA:** Alto Imperial (Siglo I d.C.)

**BIBLIOGRAFÍA:** Campos, Teba, Castiñeira y Bedia, 1990; Díaz y Pérez, 1992; Luzón Nogué, 1975.



**NOMBRE: CERRO DEL MORO**

**TÉRMINO MUNICIPAL:** NERVA

**COORDENADAS (UTM):** 186.582/4.177.562

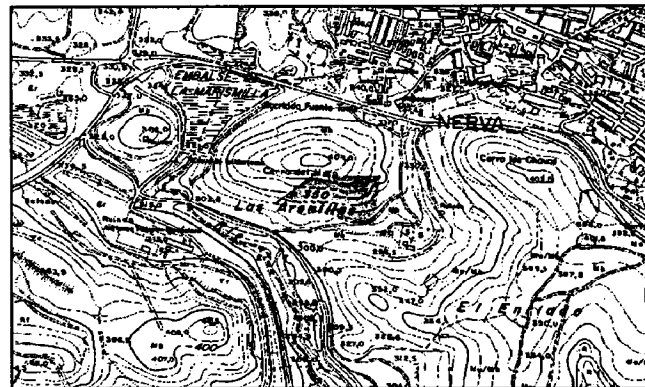
**DESCRIPCIÓN:** Conocido también como Cerro de Arenillas y situado a menos de un kilómetro de distancia de los depósitos minerales de Riotinto. Se trata de un núcleo romano de población itálica y militar dedicada a la depuración de Arseniuro de hierro para la producción de plata. Fue excavado mediante sondeos estratigráficos en 1984.

**MATERIALES:** *Terra Sigillata* Aretina e Itálica. Morteros y platos de barniz rojo pompeyano. Cerámicas a bandas de tradición ibérica. Ánforas vinarias y de salazones. Teselas de mosaicos. Entalles de anillos. Placas de pizarra interpretadas como facturas de pagos recibidos por algún servicio o producto.

**TIPOLOGÍA:** Hábitat administrativo de la mina.

**CRONOLOGÍA:** Alto Imperial (Época augústea).

**BIBLIOGRAFÍA:** Aguilera Collado, 1994; Campos, Teba, Castiñeira y Bedia, 1990; Chaves, 1986; Craddock, Freestone y Huntz, 1987; Davies, 1935; Díaz y Pérez, 1992; Luzón Nogué, 1975; Martínez y Pavón, 1990; Pérez Macías, 1986, 1990 y 1998.



**NOMBRE: CHAPARRITA I**

**TÉRMINO MUNICIPAL: NERVA**

**COORDENADAS (UTM): 185.467/4.182.530**

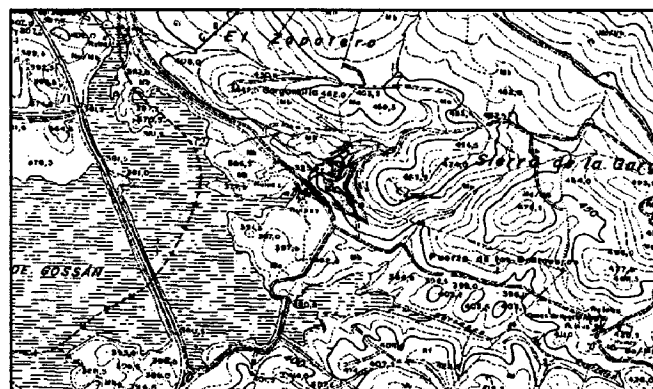
**DESCRIPCIÓN:** Restos de escorias con bajos contenidos de plomo y plata y altos en cobre en la mina Chaparrita, situada a 6 kms al noroeste de Verva y 4 kms al norte de Riotinto, en la alineación de las minas Poderosa y Peña del Hierro.

**MATERIALES:**

**TIPOLOGÍA:** Escorial.

**CRONOLOGÍA:** Romana Indeterminada.

**BIBLIOGRAFÍA:** Campos, Teba, Castiñeira y Bedia, 1990; Díaz y Pérez, 1992; Pérez, Martínez y Frías, 1990; Pérez Macías, 1998; Pinedo Vara, 1963.



**NOMBRE: CHAPARRITA II**

**TÉRMINO MUNICIPAL: NERVA**

**COORDENADAS (UTM): 184.767/4.182.454**

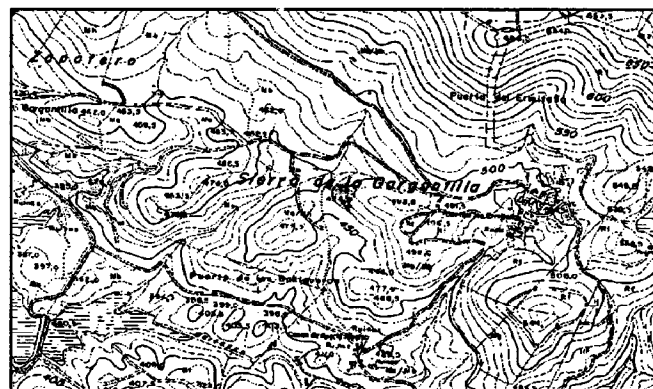
**DESCRIPCIÓN:** Escorial romano de cobre.

**MATERIALES:**

**TIPOLOGÍA:** Explotación Minera. Fundición.

**CRONOLOGÍA:** Romana Indeterminada.

**BIBLIOGRAFÍA:** Campos, Teba, Castiñeira y Bedia, 1990; Díaz y Pérez, 1992; Pérez Macías, 1990.



**NOMBRE: PEÑA DEL HIERRO**

**TÉRMINO MUNICIPAL: NERVA**

**COORDENADAS (UTM): 186.892/4.181.603**

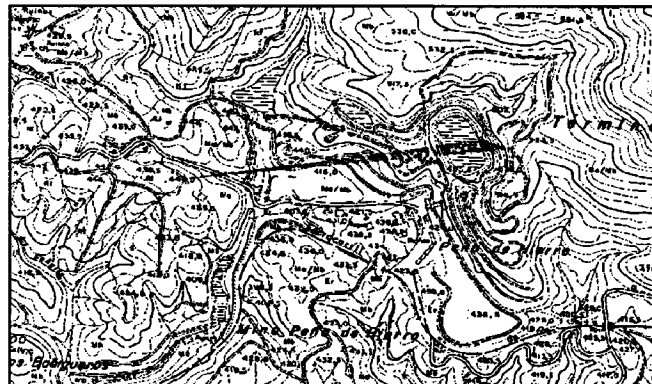
**DESCRIPCIÓN:** Labores mineras romanas a cielo abierto en la Peña de Hierro, en cotos de piritas normales, al sur de la Sierra de San Cristóbal. Posiblemente los minerales beneficiados fuesen fundidos en Riotinto debido a la poca escasa envergadura de la explotación.

**MATERIALES:**

**TIPOLOGÍA:** Explotación Minera.

**CRONOLOGÍA:** Alto Imperial.

**BIBLIOGRAFÍA:** Blanco y Rothenberg, 1981; Campos, Teba, Castiñeira y Bedia, 1990; Díaz y Pérez, 1992; Domergue, 1987; Gonzalo y Tarín, 1888; Pérez, Martínez y Frías, 1990; Pérez Macías, 1998.



**NOMBRE: SAN CRISTÓBAL**

**TÉRMINO MUNICIPAL: NERVA**

**COORDENADAS (UTM): 187.529/4.181.843**

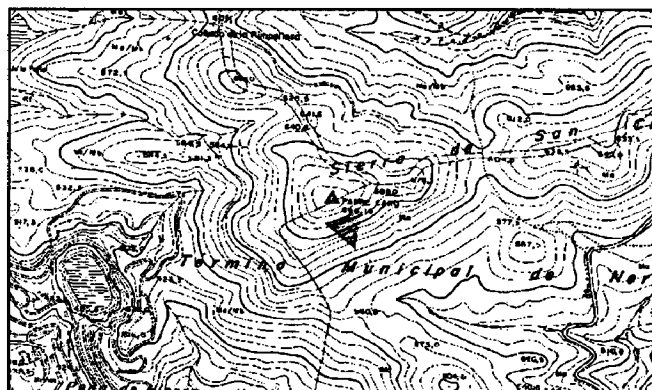
**DESCRIPCIÓN:** Pequeño fortín romano muy arrasado por las plantaciones de eucaliptos.

**MATERIALES:**

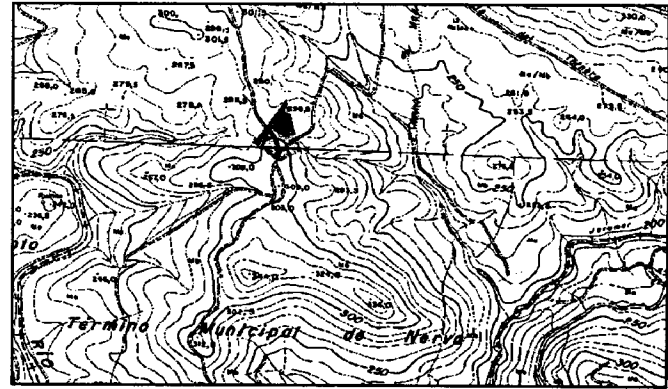
**TIPOLOGÍA:** Militar- Defensiva.

**CRONOLOGÍA:** Alto Imperial .

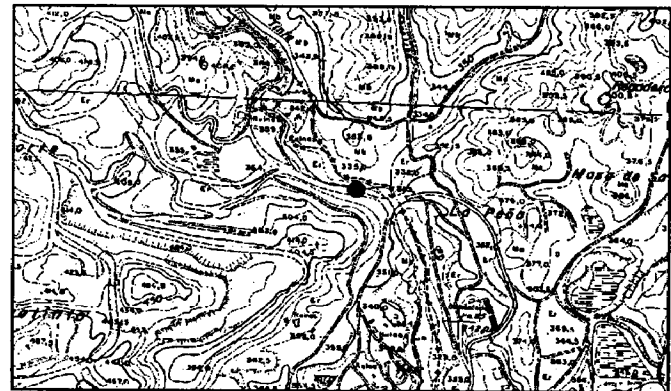
**BIBLIOGRAFÍA:** Campos, Teba, Castiñeira y Bedia, 1990; Díaz y Pérez, 1992.



**NOMBRE: SIERRA DE LA GRANA**  
**TÉRMINO MUNICIPAL: NERVA**  
**COORDENADAS (UTM): 188.267/4.174.955**  
**DESCRIPCIÓN:** Restos de escasa entidad que podrían corresponder a una villa de explotación agropecuaria.  
**MATERIALES:**  
**TIPOLOGÍA:** Hábitat Rural (*Villa rustica*).  
**CRONOLOGÍA:** Romana Indeterminada.  
**BIBLIOGRAFÍA:** Campos, Teba, Castiñeira y Bedía, 1990; Díaz y Pérez, 1992.

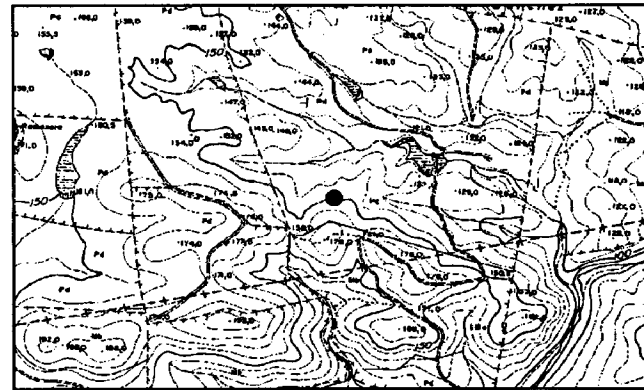


**NOMBRE: ARROYO DE LAS TRES CRUCES**  
**TÉRMINO MUNICIPAL: NERVA**  
**COORDENADAS (UTM): 186.136/4.179.365**  
**DESCRIPCIÓN:** En el lugar se han hallado tres sepulturas de incineración expoliadas, construidas con lajas de pizarra.  
**MATERIALES:**  
**TIPOLOGÍA:** Necrópolis  
**CRONOLOGÍA:** Romana Indeterminada.  
**BIBLIOGRAFÍA:** ARQUEO/IAPH

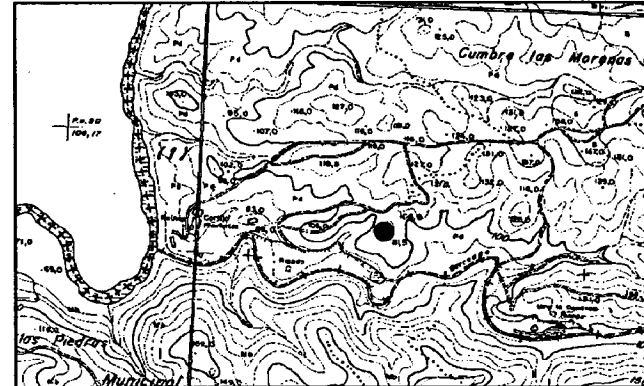




**NOMBRE:** MINA GRUPO MALAGÓN  
**TÉRMINO MUNICIPAL:** PAYMOGO  
**COORDENADAS (UTM):** 118.977/4.180.164  
**DESCRIPCIÓN:** A fines del siglo XIX existían pozos y excavaciones superficiales romanos –de 18 a 24 mts de profundidad- sobre filones de sulfuros complejos de hierro, plomo, plata, zinc y cobre.  
**MATERIALES:**  
**TIPOLOGÍA:** Explotación Minera.  
**CRONOLOGÍA:** Romana Indeterminada.  
**BIBLIOGRAFÍA:** Campos, Teba, Castiñeira y Bedia, 1990; Gonzalo y Tarín, 1888; Pérez Macías, 1998.



**NOMBRE:** MINAS DE VUELTA FALSA  
**TÉRMINO MUNICIPAL:** PAYMOGO  
**COORDENADAS (UTM):** 109.372/4.182.186  
**DESCRIPCIÓN:** Existían restos de minería romana en cotos de piritas normales consistentes en sondeos de grandes extensiones y escoriales de cobre, en la confluencia del arroyo Trimpacho y del río Chanza.  
**MATERIALES:**  
**TIPOLOGÍA:** Explotación Minera.  
**CRONOLOGÍA:** Romana Indeterminada.  
**BIBLIOGRAFÍA:** Campos, Teba, Castiñeira y Bedia, 1990; Domergue, 1987; Pérez, Martínez y Frías, 1990; Pérez Macías, 1998; Pinedo Vara, 1963.



**NOMBRE: PAYMOGUILLO EL VIEJO**

**TÉRMINO MUNICIPAL: PAYMOGO**

**COORDENADAS (UTM): 118.508/4.186.918**

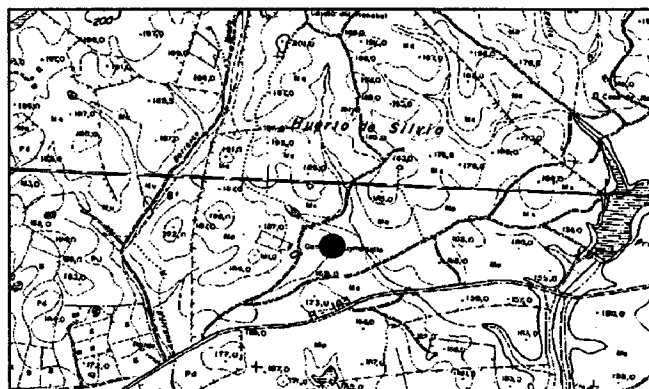
**DESCRIPCIÓN:** Se observan restos de cerámicas y muros en el cortijo del mismo nombre. Cerca de este lugar, su propietario encontró dos sepulturas romanas cubiertas con grandes losas de pizarra. Una de ellas portaba una inscripción y fue empleada como dintel en una zahurda del cortijo.

**MATERIALES:**

**TIPOLOGÍA:** Hábitat Rural (*Villa rustica*).

**CRONOLOGÍA:** Romana Indeterminada.

**BIBLIOGRAFÍA:** Campos, Teba, Castiñeira y Bedia, 1990; Luzón Nogué, 1975.



**NOMBRE: LA ROMANERA**

**TÉRMINO MUNICIPAL: PAYMOGO**

**COORDENADAS (UTM): 117.678/4.180.248**

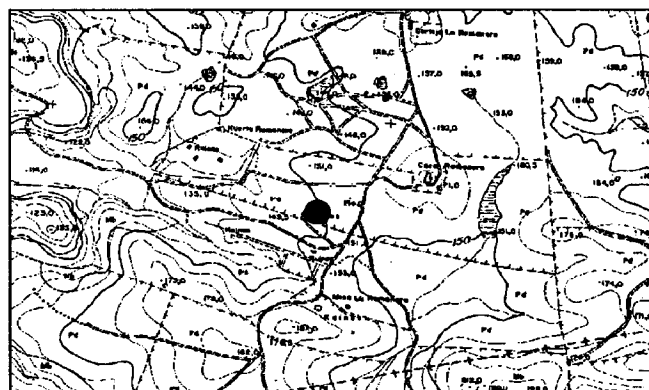
**DESCRIPCIÓN:** Labores superficiales en las inmediaciones de pequeños escoriales romanos de plata en cotos de piritas normales, señalados en superficie por afloramientos ferruginosos.

**MATERIALES:**

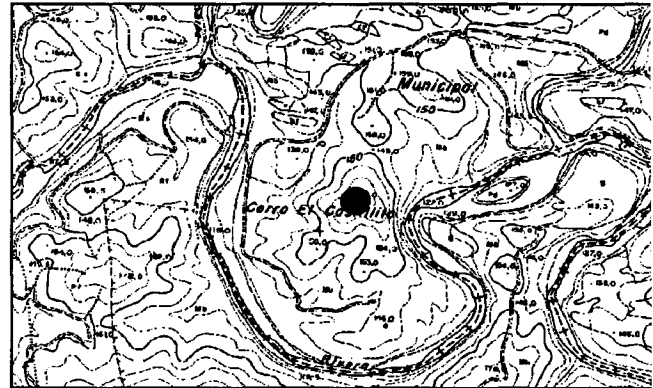
**TIPOLOGÍA:** Explotación Minera.

**CRONOLOGÍA:** Romana Indeterminada.

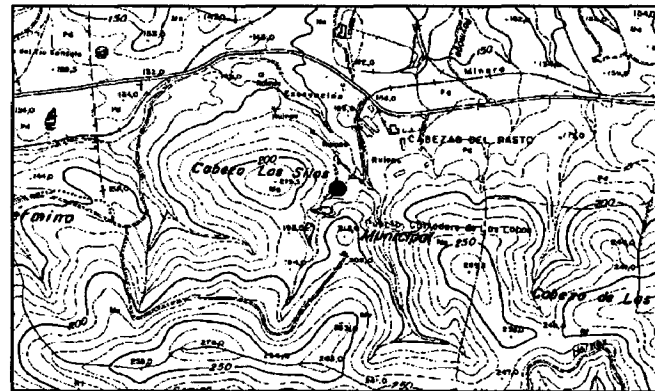
**BIBLIOGRAFÍA:** Campos, Teba, Castiñeira y Bedia, 1990; Domergue, 1987; Gonzalo y Tarín, 1888; Pérez, Martínez y Frías, 1990; Pérez Macías, 1998; Pinedo Vara, 1963.



**NOMBRE: CERRO DEL CASTILLO**  
**TÉRMINO MUNICIPAL: PAYMOGO**  
**COORDENADAS (UTM): 126.063/4.181.114**  
**DESCRIPCIÓN:** Poblado Calcolítico y Romano del que se observan restos de muros de piedra, material constructivo y cerámicas bastante expoliados.  
**MATERIALES:**  
**TIPOLOGÍA:** Hábitat Rural.  
**CRONOLOGÍA:** Romana Indeterminada.  
**BIBLIOGRAFÍA:** ARQUEO/IAPH



**NOMBRE: CABEZAS DEL PASTO**  
**TÉRMINO MUNICIPAL: PUEBLA DE GUZMÁN**  
**COORDENADAS (UTM): 119.900/4.171.073**  
**DESCRIPCIÓN:** Se trata de labores romanas consistentes en trescientos pozos gemelos situados sobre vetas discontinuas de afloramientos ferruginosos y sobre rocas terrosas de afloramientos de gossan. Dado el elevado número de pozos se intuye que el yacimiento minero no fue encontrado.  
**MATERIALES:**  
**TIPOLOGÍA:** Explotación Minera  
**CRONOLOGÍA:** Alto Imperial.  
**BIBLIOGRAFÍA:** Blanco y Luzón, 1974; Campos, Teba, Castiñeira y Bedia, 1990; Doetsch, 1953; Domergue, 1987; Gonzalo y Tarín, 1888; Pérez Macías, 1998; Pinedo, Vara, 1963.



**NOMBRE: MINA SANTA BÁRBARA**  
**TÉRMINO MUNICIPAL: PUEBLA DE GUZMÁN**

**COORDENADAS (UTM): 120.570/4.172.134**

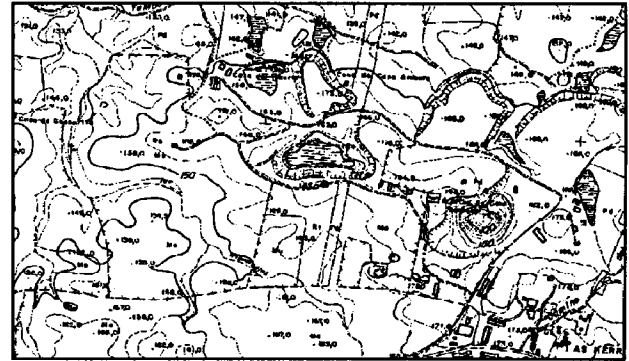
**DESCRIPCIÓN:** Se trata de un complejo minero donde antiguamente podían observarse galerías romanas destruidas actualmente por las actividades mineras y escoriales de plata en las inmediaciones de la corta Guadiana.

**MATERIALES:**

**TIPOLOGÍA:** Explotación Minera.

**CRONOLOGÍA:** Alto Imperial.

**BIBLIOGRAFÍA:** Blanco y Rothenberg, 1981; Campos, Teba, Castiñeira y Bedia, 1990; Gonzalo y Tarín, 1888; Pinedo Vara, 1963.



**NOMBRE: CUMBRE DE LAS HERRERÍAS**

**TÉRMINO MUNICIPAL: PUEBLA DE GUZMÁN**

**COORDENADAS (UTM): 121.077/4.172.020**

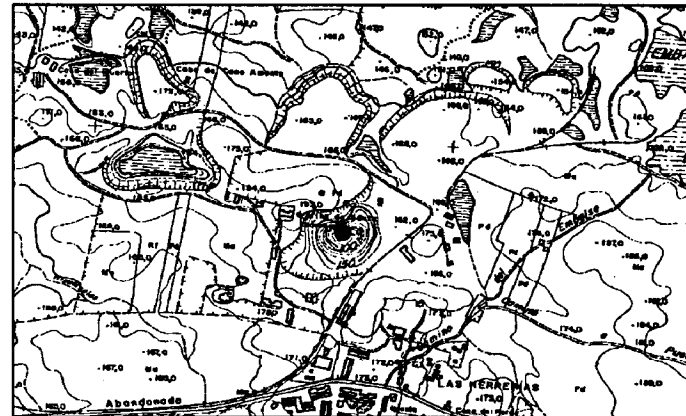
**DESCRIPCIÓN:** Se trata de numerosos vestigios de pozos gemelos romanos sobre afloramientos de óxidos de hierro.

**MATERIALES:**

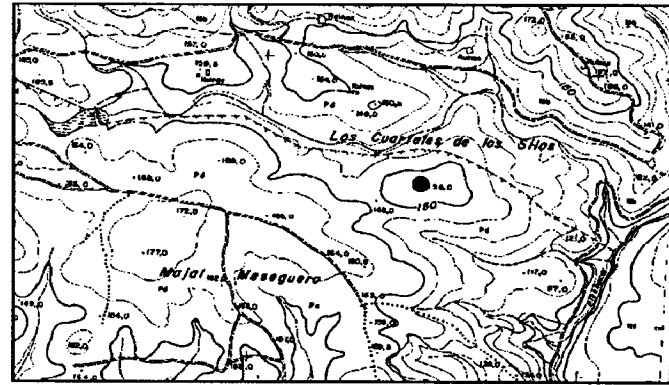
**TIPOLOGÍA:** Explotación Minera.

**CRONOLOGÍA:** Alto Imperial

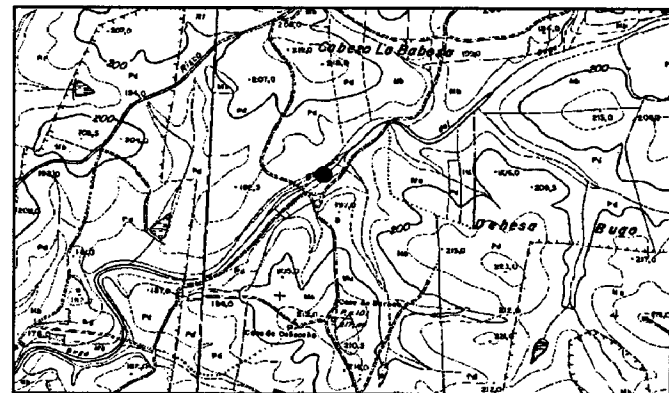
**BIBLIOGRAFÍA:** Gonzalo y Tarín, 1888; Pérez Macías, 1998.



**NOMBRE:** MONTERRUBIO/ SILILLOS  
**TÉRMINO MUNICIPAL:** PUEBLA DE GUZMÁN  
**COORDENADAS (UTM):** 115.293/4.179.301  
**DESCRIPCIÓN:** Se trata de 40 pozos romanos, algunos de ellos gemelos. Además en las inmediaciones se observan algunos escoriales romanos de plata.  
**MATERIALES:**  
**TIPOLOGÍA:** Explotación Minera.  
**CRONOLOGÍA:** Alto Imperial.  
**BIBLIOGRAFÍA:** Gonzalo y Tarín, 1888; Pérez Macías, 1998; Pinedo Vara, 1963.



**NOMBRE:** EL PINILLO DE LA LONGUERA  
**TÉRMINO MUNICIPAL:** PUEBLA DE GUZMÁN  
**COORDENADAS (UTM):** 123.315/4.169.550  
**DESCRIPCIÓN:** Se trata de una tumba en muy mal estado de conservación debido a su expolio continuado. En sus alrededores se observan restos de tégulas pertenecientes a la misma. También se observan restos de muros, ladrillos y cerámicas que podrían pertenecer a una zona de hábitat relacionada con el enterramiento.  
**MATERIALES:**  
**TIPOLOGÍA:** Hábitat Rural (*Villa rustica*) y Necrópolis.  
**CRONOLOGÍA:** Romana.  
**BIBLIOGRAFÍA:** ARQUEO/IAPH



**NOMBRE: LA LOBERA**

TERMINO MUNICIPAL: S. BARTOLOMÉ DE LA TORRE

COORDENADAS (UTM): 138.099/4.151.246

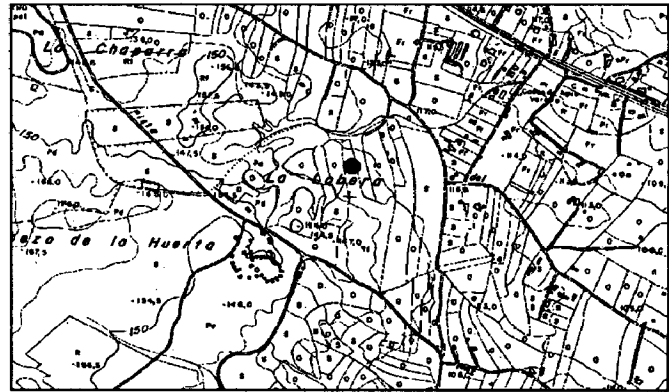
DESCRIPCIÓN: Restos de enterramientos cubiertos con tégulas.

MATERIALES:

TIPOLOGÍA: Necrópolis.

CRONOLOGÍA: Romana Indeterminada.

BIBLIOGRAFÍA: Campos, Teba, Castiñeira y Bedia, 1990.



**NOMBRE: CASCO URBANO**

TERMINO MUNICIPAL: S. BARTOLOMÉ DE LA TORRE

COORDENADAS (UTM):

DESCRIPCIÓN: Restos romanos que sirven de base a la torre medieval. Existe una colección particular que ha reunido inscripciones latinas y monedas y un bronce de Adriano encontrados en las inmediaciones de estas construcción. Los restos constructivos en superficie se extienden también por los llanos situados al norte de la torre. Hace años se descubrió también una gran pila romana de hormigón con entrada y salida para el agua.

MATERIALES:

TIPOLOGÍA: Hábitat Rural.

CRONOLOGÍA: Romana Indeterminada.

BIBLIOGRAFÍA: Luzón Nogué, 1975.



**NOMBRE: HUERTA TORRES**

**TÉRMINO MUNICIPAL: SANLÚCAR DE GUADIANA**

**COORDENADAS (UTM): 105.543/4.158.442**

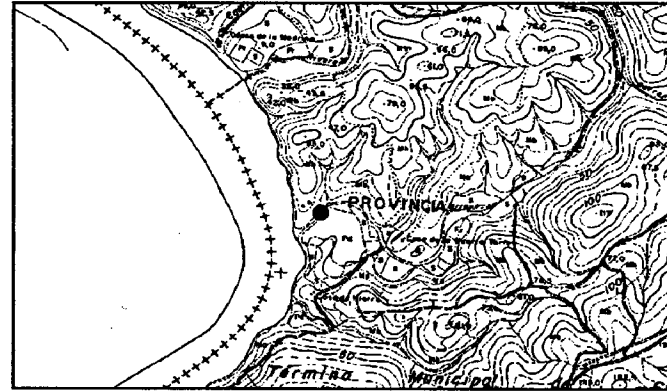
**DESCRIPCIÓN:** Se trata de un asentamiento localizado a orillas del río Guadiana que tras las investigaciones del Proyecto Vía Romana de la Universidad de Huelva, se identifica con el *Praesidium* de la vía 23 del Itinerario de Antonino

**MATERIALES:** Cerámica: *Terra Sigillata* Clara (Hayes, 14; 16; 50; 99); Comunes Africanas; Ollas de borde vuelto horizontal. Platos. Cuencos.

**TIPOLOGÍA:** Asentamiento. *Mansio* del Itinerario del Antonio (*Praesidium*).

**CRONOLOGÍA:** Alto y Bajoimperial

**BIBLIOGRAFÍA:** Bendala, 1987; Campos, Teba, Castiñeira y Bedia, 1990; Gómez, Campos y López, 1999.



**NOMBRE: MINA CERCANA AL CASTILLO**

**TERMINO MUNICIPAL: SANLÚCAR DE GUADIANA**

**COORDENADAS (UTM): 105.579/4.157.436**

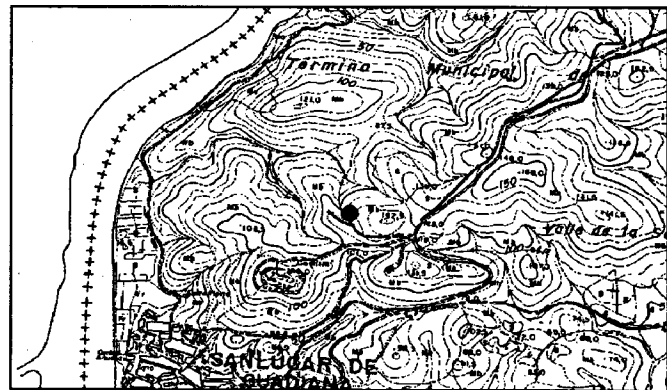
**DESCRIPCIÓN:** Mina Romana de galería. Se halla en un cabezo despoblado. Aparece en una ladera y tiene una entrada de 1'20 mts de alto por 1 m de ancho.

**MATERIALES:**

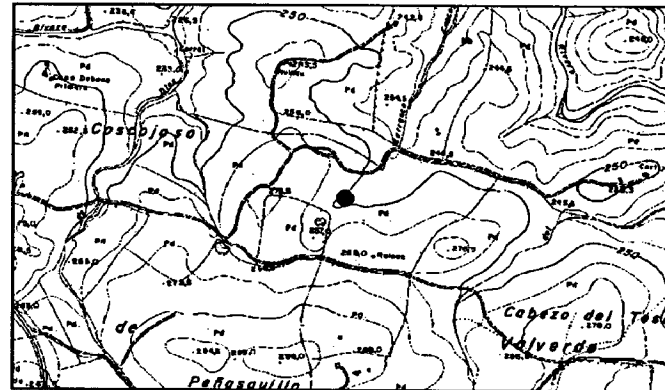
**TIPOLOGÍA:** Explotación Minera.

**CRONOLOGÍA:** Romana Indeterminada.

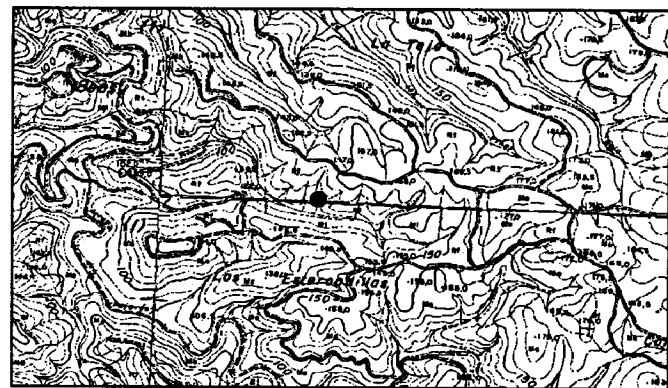
**BIBLIOGRAFÍA:** Campos, Teba, Castiñeira y Bedia, 1990.



**NOMBRE: CABEZO DEL TESORO**  
**TÉRMINO MUNICIPAL: VALVERDE DEL CAMINO**  
**COORDENADAS (UTM): 171.081/4.154.089**  
**DESCRIPCIÓN:** Restos de sepulcros megalíticos y cerámica romana.  
**MATERIALES:**  
**TIPOLOGÍA:** Hábitat Rural (*Villa rustica*).  
**CRONOLOGÍA:** Romana Indeterminada.  
**BIBLIOGRAFÍA:** Blanco y Rothenberg, 1981; Campos, Teba, Castiñeira y Bedia, 1990; González y Pérez, 1987,



**NOMBRE: MINA CAMPANARIO**  
**TÉRMINO MUNICIPAL: VALVERDE DEL CAMINO**  
**COORDENADAS (UTM): 160.020/4.162.148**  
**DESCRIPCIÓN:** Restos de laboreo romano en cotos de piritas normales, según se observa por algunos pocillos y concentraciones de escorias en las inmediaciones.  
**MATERIALES:**  
**TIPOLOGÍA:** Explotación Minera.  
**CRONOLOGÍA:** Alto Imperial.  
**BIBLIOGRAFÍA:** Domergue, 1987; Gonzalo y Tarín, 1888; Pérez Macías, 1998; Pérez, Martínez y Frías, 1990; Pinedo Vara, 1963.



**NOMBRE: MINA CIBELES**

**TÉRMINO MUNICIPAL: VALVERDE DEL CAMINO**

**COORDENADAS (UTM): 161.603/4.163.126**

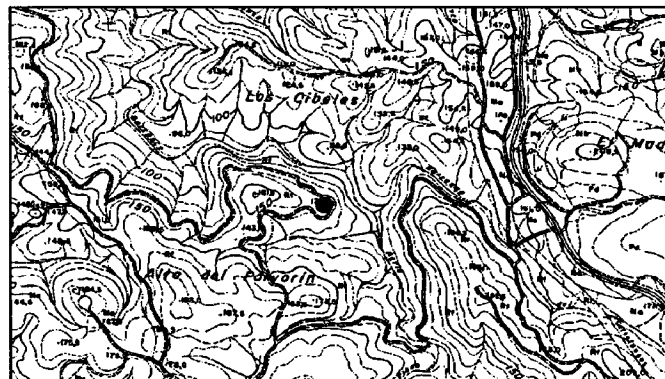
**DESCRIPCIÓN:** Restos de laboreo romano perceptible por más de 40 pozos y algunas manchas de escorias de cobre.

**MATERIALES:**

**TIPOLOGÍA:** Explotación Minera.

**CRONOLOGÍA:** Alto Imperial.

**BIBLIOGRAFÍA:** Gonzalo y Tarín, 1888; Pérez Macías, 1998; Pérez, Martínez y Frías, 1990.



**NOMBRE: MINA LA RATERA**

**TÉRMINO MUNICIPAL: VALVERDE DEL CAMINO**

**COORDENADAS (UTM): 171.346/4.165.088**

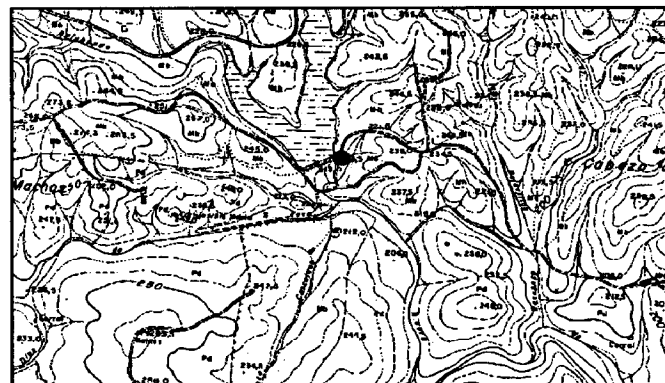
**DESCRIPCIÓN:** Se observan escasos restos de trabajos romanos, sólo a través de un pozo de esta época. Igualmente las escorias, correspondientes a fundiciones de cobre, aparecen muy dispersas sin formar verdaderos montones.

**MATERIALES:**

**TIPOLOGÍA:** Explotación Minera.

**CRONOLOGÍA:** Alto Imperial

**BIBLIOGRAFÍA:** Blanco y Rothenberg, 1981; Pérez Macías, 1998; Pérez, Martínez y Frías, 1990; Pinedo Vara, 1963.



**NOMBRE: MINA SEGUNDERALEJO/  
SAN FERNANDO**

**TÉRMINO MUNICIPAL: VALVERDE DEL  
CAMINO**

**COORDENADAS (UTM): 174.917/4.165.791**

**DESCRIPCIÓN:** En la primera se descubrieron ocho pozos repartidos en 150 mts. En la segunda, seiscientos mts al oeste de la primera, existían dos socavones romanos. Junto a las escorias, dispersas por el terreno, se hallaron también fragmentos de una pared de horno. Posteriormente se han descubierto más pozos de planta cuadrada y escorias de cobre.

**MATERIALES:**

**TIPOLOGÍA:** Explotación Minera.

**CRONOLOGÍA:** Alto Imperial

**BIBLIOGRAFÍA:** Blanco y Rothenberg, 1981; Domergue, 1987; Gonzalo y Tarín, 1888; Luzón Nogué, 1975; Pérez Macías, 1998; Pérez, Martínez y Frías, 1990.



**NOMBRE: CAMINO ROMANO**

**TÉRMINO MUNICIPAL: VALVERDE DEL  
CAMINO**

**COORDENADAS (UTM): 169.174/4.166.620**

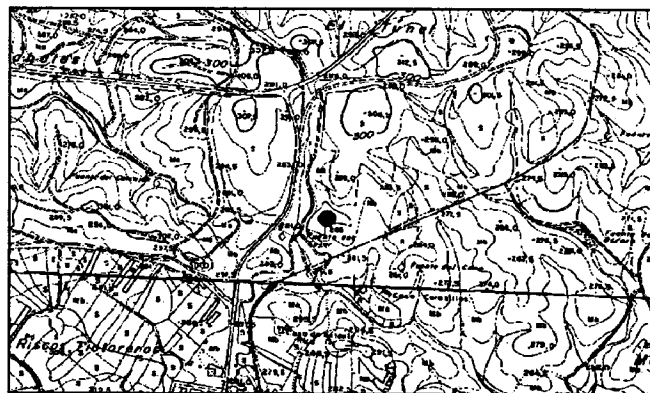
**DESCRIPCIÓN:** Se trataría de un camino con un trazado paralelo al de la carretera Valverde-Niebla. Según Ramírez Copeiro, son visibles algunos tramos en las inmediaciones del Cabezo de la Coneja, Pozo del Gamo y Dehesa de las Capellanías, pasando también por la Melera y Raboconejo.

**MATERIALES:** De la aldea de Raboconejo procede un posible miliario que se encuentra en el Museo de Valverde, catalogado como romano por Luzón Nogué siendo medieval parra Silliéres.

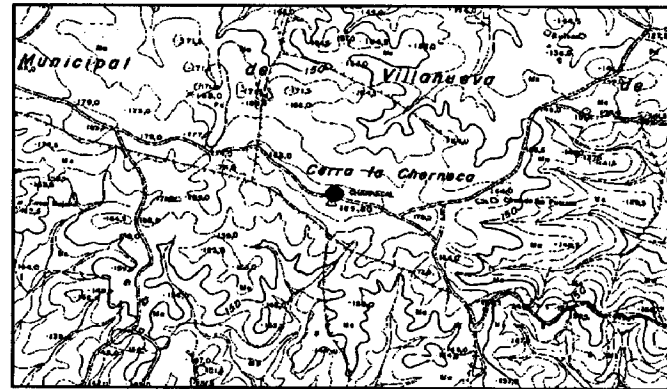
**TIPOLOGÍA:** Infraestructura Viaria.

**CRONOLOGÍA:** Alto Imperial

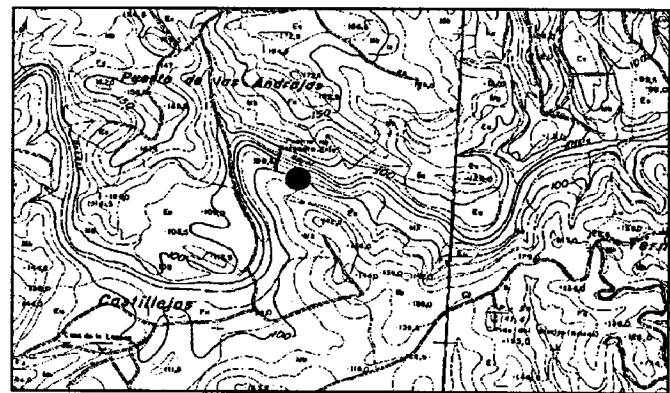
**BIBLIOGRAFÍA:** Campos, Teba, Castiñeira y Bedia, 1990; Luzón Nogué, 1975; Ramírez Copeiro, 1991; Ruiz Acevedo, 1998; Silliéres, 1990.



**NOMBRE:** CUMBRE DEL CHARNECAL  
**TERMINO MUNICIPAL:** VILLANUEVA DE LAS CRUCES  
**COORDENADAS (UTM):** 146.861/4.166.620  
**DESCRIPCIÓN:** Restos de cerámica romana y medieval en superficie, que podrían haber pertenecido a algún hábitat rural romano y medieval.  
**MATERIALES:**  
**TIPOLOGÍA:** Hábitat Rural (*Villa rustica*).  
**CRONOLOGÍA:** Romana Indeterminada.  
**BIBLIOGRAFÍA:** Campos, Teba, Castiñeira y Bedia, 1990.



**NOMBRE:** VIEJO PUENTE DE GARGANTAFRÍA  
**TERMINO MUNICIPAL:** VILLANUEVA DE LOS CASTILLEJOS  
**COORDENADAS (UTM):** 136.836/4.159.754  
**DESCRIPCIÓN:** Se trata de un puente sobre la Dehesa Boyal, sobre el que discurría algún camino actualmente en desuso. Formaría parte del trazado de la via *Rubrae-Onuba*, entre Alosno y San Bartolomé. Está realizado con ladrillo y pizarra y formado por cinco arcos de unos 7'5 mts de luz. Sus dimensiones son 50 mts de longitud, y 8'5 mts de profundidad máxima. Para Ruiz Acevedo (1998, 53) este puente no sería romano al estar relacionado con el trazado de un ferrocarril minero.  
**MATERIALES:**  
**TIPOLOGÍA:** Infraestructura viaria  
**CRONOLOGÍA:** Alto Imperial  
**BIBLIOGRAFÍA:** Campos, Teba, Castiñeira y Bedia, 1990; Ruiz Acevedo, 1998.



**NOMBRE: ABEJÚ**

**TÉRMINO MUNICIPAL:** ZALAMEA LA REAL

**COORDENADAS (UTM):** 186.063/4.168.442

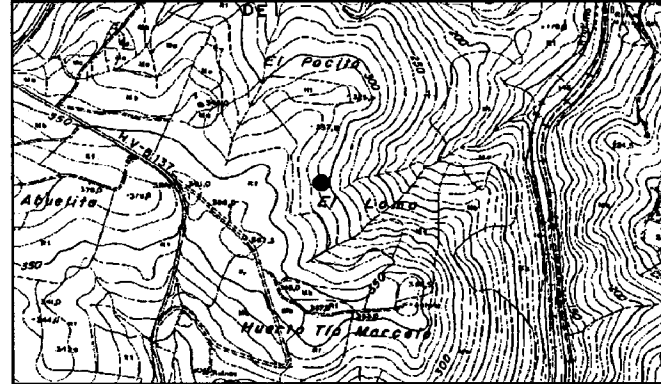
**DESCRIPCIÓN:** El yacimiento se detecta por una gran abundancia de tégulas en superficie.

**MATERIALES:**

**TIPOLOGÍA:** Hábitat Rural.

**CRONOLOGÍA:** Romana Indeterminada

**BIBLIOGRAFÍA:** Campos, Teba, Castiñeira y Bedia, 1990; Teba, Pérez y Bedia, 1987.



**NOMBRE: EL BUITRÓN**

**TÉRMINO MUNICIPAL:** ZALAMEA LA REAL

**COORDENADAS (UTM):** 167.229/4.172.255

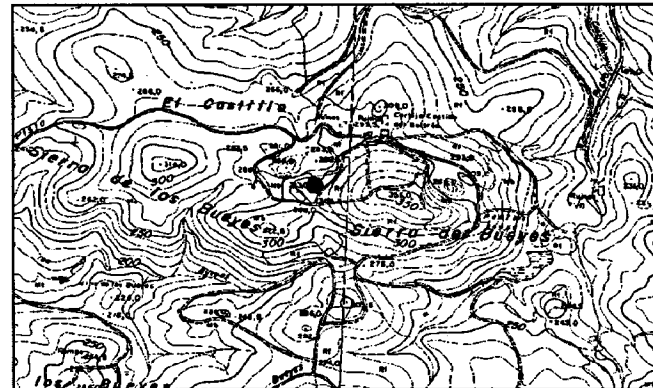
**DESCRIPCIÓN:** Labores romanas en cotos de piritas normales donde se observa gran cantidad de galerías con pilares de sustentación. Igualmente junto al barranco que baja a la mina se documentaron varios escoriales de plata y cobre.

**MATERIALES:** Entre los escoriales se encontró en 1871 una pátera de bronce con la inscripción *COCCEIORVM*, que actualmente se encuentra en el British Museum.

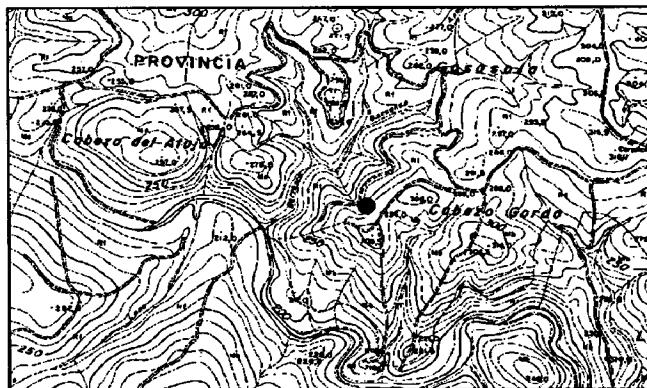
**TIPOLOGÍA:** Explotación Minera.

**CRONOLOGÍA:** Alto Imperial (Siglo I d.C.)

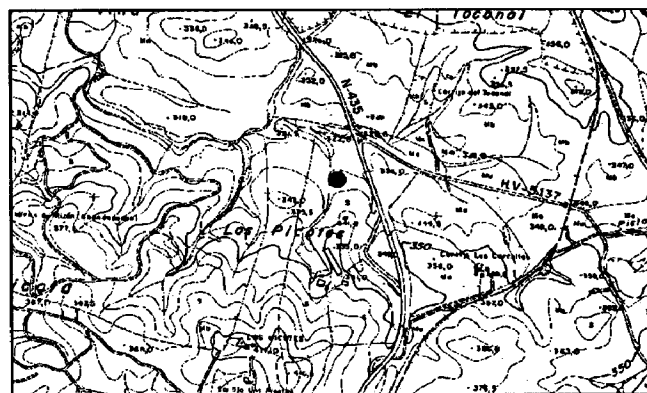
**BIBLIOGRAFÍA:** Blanco y Rothenberg, 1981; Campos, Teba, Castiñeira y Bedia, 1990; Domergue, 1987; Gonzalo y Tarín, 1888; Patterson, 1871; Pérez Macías, 1998; Pérez, Martínez y Frías, 1990; Pinedo Vara, 1963.



**NOMBRE: LA CASA DE TEJAREJO**  
**TÉRMINO MUNICIPAL: ZALAMEA LA REAL**  
**COORDENADAS (UTM): 184.458/4.171.953**  
**DESCRIPCIÓN:** Restos de una villa romana con abundante material cerámico y restos de estructuras en superficie.  
**MATERIALES:**  
**TIPOLOGÍA:** Hábitat Rural (*Villa rustica*).  
**CRONOLOGÍA:** Romana Indeterminada.  
**BIBLIOGRAFÍA:** ARQUEO/IAPH



**NOMBRE: CRUCE DE BERROCAL**  
**TÉRMINO MUNICIPAL: ZALAMEA LA REAL**  
**COORDENADAS (UTM): 172.293/4.172.813**  
**DESCRIPCIÓN:** Fundición y escorial de cobre que abarca unos 100 m2.  
**MATERIALES:**  
**TIPOLOGÍA:** Fundición y Escorial.  
**CRONOLOGÍA:** Romana Indeterminada.  
**BIBLIOGRAFÍA:** Campos, Teba, Castiñeira y Bedia, 1990; Pérez, 1996; Teba, Bedia y Pérez, 1987.



**NOMBRE: FINCA DEL PRADO**

**TÉRMINO MUNICIPAL: ZALAMEA LA REAL**

**COORDENADAS (UTM): 169.030/4.178.457**

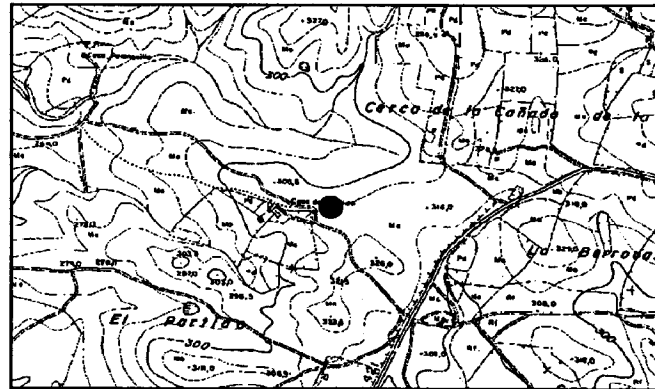
**DESCRIPCIÓN:** Restos romanos, tégulas, ladrillos y cerámicas, en la finca de este nombre situada en El Villar, aldea de Zalamea.

**MATERIALES:** Cuartos de ladrillos de columnas.

**TIPOLOGÍA:** Hábitat Rural (*Villa rustica*).

**CRONOLOGÍA:** Romana Indeterminada.

**BIBLIOGRAFÍA:** Campos, Teba, Castiñeira y Bedía, 1990; Luzón Nogué, 1975.



**NOMBRE: LA GLORIA**

**TÉRMINO MUNICIPAL: ZALAMEA LA REAL**

**COORDENADAS (UTM): 165.849/4.172.644**

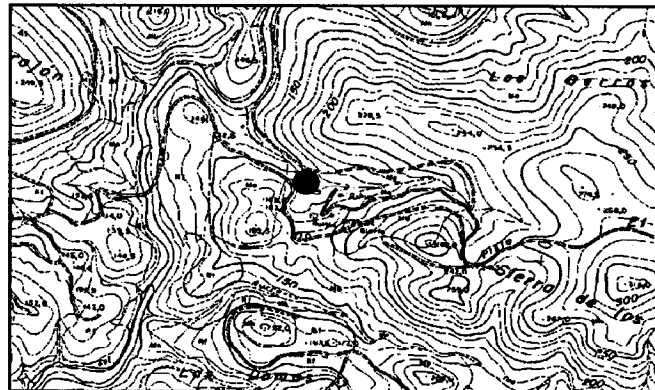
**DESCRIPCIÓN:** Restos de laboreo romano en cotos de piritas normales.

**MATERIALES:**

**TIPOLOGÍA:** Explotación Minera.

**CRONOLOGÍA:** Alto Imperial.

**BIBLIOGRAFÍA:** Blanco y Rothenberg, 1981; Campos, Teba, Castiñeira y Bedía, 1990; Pérez, Martínez y Frías, 1990; Pinedo Vara, 1963.



**NOMBRE: HUERTA DE LOS NARANJOS**  
**TÉRMINO MUNICIPAL: ZALAMEA LA REAL**

**COORDENADAS (UTM): 168.274/4.177.603**

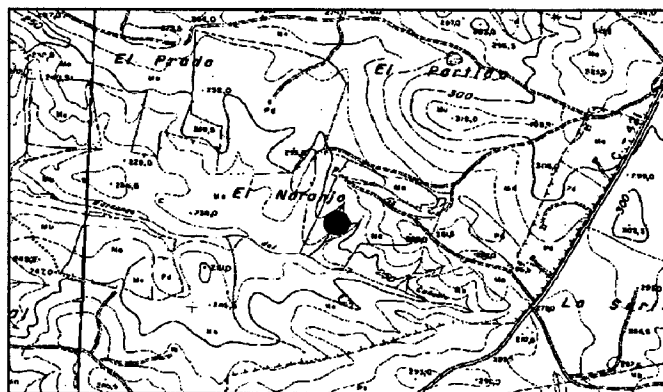
**DESCRIPCIÓN:** El yacimiento se detecta por la abundancia de restos de tégulas, ladrillos y cerámicas en superficie.

**MATERIALES:**

**TIPOLOGÍA:** Hábitat Rural (*Villa rustica*).

**CRONOLOGÍA:** Romana Indeterminada.

**BIBLIOGRAFÍA:** Campos, Teba, Castiñeira y Bedia, 1990; Luzón Nogué, 1975.



**NOMBRE: MIMBRERA**

**TÉRMINO MUNICIPAL: ZALAMEA LA REAL**

**COORDENADAS (UTM): 164.638/4.172.521**


**DESCRIPCIÓN:** Aunque trabajos de prospección modernos no los han localizado, existen noticias de la existencia de una serie de pocillos romanos cuadrados de 1 metro de lado. Los escoriales de cobre relacionados con la explotación se sitúan en el valle, en las proximidades de un arroyo junto a la Casa de la Mimbrera.

**MATERIALES:** Entre los escoriales apareció una piedra de cazoletas depositada actualmente en el Museo Minero de Riotinto.

**TIPOLOGÍA:** Explotación Minera.

**CRONOLOGÍA:** Alto Imperial

**BIBLIOGRAFÍA:** Blanco y Rothenberg, 1981; Campos, Teba, Castiñeira y Bedia, 1990; Pérez Macías, 1998; Pérez, Martínez y Frías, 1990.



**NOMBRE: MINA TINTO-SANTA ROSA**

**TÉRMINO MUNICIPAL: ZALAMEA LA REAL**

**COORDENADAS (UTM): 164.638/4.172.521**

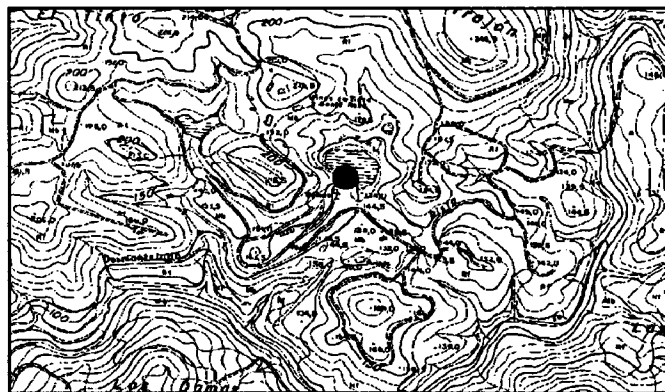
**DESCRIPCIÓN:** Restos de laboreo romano en cotos de piritas normales visibles a través de algunas galerías.

**MATERIALES:**

**TIPOLOGÍA:** Explotación Minera.

**CRONOLOGÍA:** Alto Imperial

**BIBLIOGRAFÍA:** Blanco y Rothenberg, 1981; Campos, Teba, Castiñeira y Bedia, 1990; Davies, 1935; Domergue, 1987; Gonzalo y Tarín, 1888; Pérez Macías, 1998; Pérez, Martínez y Frías, 1990; Pinedo Vara, 1963.



**NOMBRE: VALDECALAÑAS**

**TÉRMINO MUNICIPAL: ZALAMEA LA REAL**

**COORDENADAS (UTM): 168.834/4.176.966**

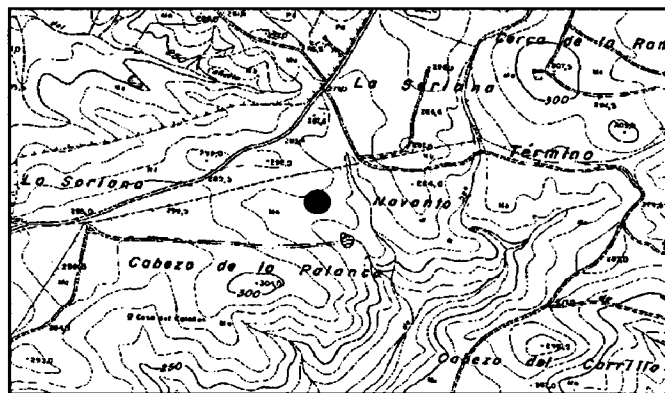
**DESCRIPCIÓN:** Restos constructivos y cerámicos en superficie.

**MATERIALES:**

**TIPOLOGÍA:** Hábitat Rural (*Villa rustica*).

**CRONOLOGÍA:** Romana Indeterminada.

**BIBLIOGRAFÍA:** Campos, Teba, Castiñeira y Bedia, 1990.



**NOMBRE: VENTA DEL QUICO**

**TÉRMINO MUNICIPAL: ZALAMEA LA REAL**

**COORDENADAS (UTM): 167.348/4.172.548**

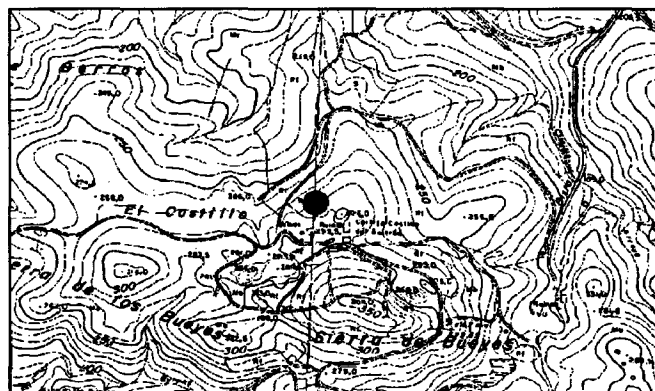
**DESCRIPCIÓN:** Se trata de un asentamiento de 1 ha de extensión ubicado en el cabezo denominado Corral Alto. Abundan los restos de estructuras de habitación diseminados por la maquinaria empleada para la repoblación forestal de la zona. Existen dos escoriales cercanos al asentamiento. En la parte central del Escorial II hay evidencias de un horno de fundición metalúrgica.

**MATERIALES:** Cerámica de almacenaje y transporte (ánforas Dressel 7/11, Haltern, 70 y Pascual I). Terra Sigillata Itálica, Sudgálica e Hispánica (Drag, 24/25).

**TIPOLOGÍA:** Hábitat Minero.

**CRONOLOGÍA:** Alto Imperial (Siglo I d.C).

**BIBLIOGRAFÍA:** Aguilera Collado, 1994; Blanco y Rothenberg, 1981; Campos, Teba, Castiñeira y Bedia, 1990.



## ANEXO I. PARTE Iª LA SIERRA

### TÉRMINOS MUNICIPALES

ALÁJAR  
ALMONASTER  
ARACENA  
AROCHE  
CALA  
CORTECONCEPCIÓN  
CORTEGANA  
CORTELAZOR  
CUMBRES MAYORES  
CUMBRES DE SAN BARTOLOMÉ  
ENCINASOLA  
FUENTEHERIDOS  
LA NAVA  
LOS MARINES  
PUERTO MORAL  
ZUFRE

### ABREVIATURAS:

**TIPOLOGÍA:** A.U.= ASENTAMIENTO URBANO; A= ASENTAMIENTO; H.R.= HÁBITAT RURAL; H.M.= HÁBITAT MINERO; E.M.= EXPLOTACIÓN MINERA; N.= NECRÓPOLIS; M.D.= MILITAR-DEFENSIVO; H.= HALLAZGO AISLADO; I.= INDETERMINADO.

**CRONOLOGÍA:** R.P.= REPUBLICANO; A.I.= ALTOIMPERIAL; B.I.= BAJOIMPERIAL; TR= TARDORROMANO; R.I.= ROMANO INDETERMINADO

**BIBLIOGRAFÍA:** ARQUEOS/IAPH= Base Datos de Yacimientos Arqueológicos de la Comunidad Autónoma Andaluza del Instituto Andaluz del Patrimonio Histórico; INTERREG II, 1997 = Inventario del Patrimonio Histórico de la Zona Transfronteriza con Portugal (Área de Arqueología de la Universidad de Huelva, 1997).

NOMBRE	T. MUNICIPAL	UTM 29	UTM 30	TIPOL.	CRONOL.
San Bartolomé	Alajar	707700/4188800	179555/4192423	H.R-N	R-A.I.
Aguas Teñidas	Almonaster	689268/4183555	160809/4188368	E.M	A.I.
Amargura/Ang.	“	701120/4182490	172578/4186544	E.M	A.I.
Casa de Gil	“	704821/4189835	177747/4193642	H.R	A.I.
Cueva Mora		693241/4184255	164823/4188813	E.M-HM	
Fuente del Oro	“	697980/4195412	170273/4199652	H.R	A.I.
M. Concepción	“	705957/4184085	177512/4187826	E.M	A.I.
M. Poderosa		705826/4180780	177870/4184535	E.M	A.I.
M. San Miguel	“	698400/4181895	169824/4186124	E.M	A.I.
M. San Platón	“	704920/4182324	176363/4186134	E.M	A.I.
Molares		697957/4194761	170208/4199003	H.R	RI
Monte Romero	“	694276/4183503	165808/4187995	E.M-H.M	A.I.
Santa Eulalia		705565/4187555	177343/4191317	A-N	A.I.
Pico de la Teja	“	705085/4187385	176854/4191179	M.D	R-A.I.
Aurora	Aracena	717615/4194758	189839/4197735	H.R	R.I.
Banegas	“	717461/4190865	189435/4193858	H.R	R.I.
Buitrera	“	705457/4181687	176858/4185463	H.M	R.I.
Castañuelo III	“	712323/4202116	185029/4205423	H.	TR
Castillejo/Jabug.	“	719164/4193141	191282/4196021	H.R	R.I.
San Eduardo	“	706882/4182177	178314/4185862	E.M	R.I.
M. San Miguel	“	715497/4195303	187760/4198416	H.R	R.I.
Santuario	“	712728/4200705	185342/4203988	H.R	RP
Sierra Azores	“	715599/4198309	188056/4201412	E.M	A.I.
Umbría Palom.	“	707077/4181923	178491/4185595	E.M	R.P
La Urraca	“	714476/4195729	186767/4198907	H.R	R.I.
Los Villares	“	716500/4204100	189328/4207135	H.M-N	A.I.
La Alcalaboza	Aroche	676900/4199700	149492/4205293	H.R-N	A.I.
Barranco N.	“	680800/4212000	154182/4217329	E.	RI
Barranco T.	“	679400/4213200	152861/4218618	E.	R.I.
Belleza/Sta M <sup>a</sup>	“	680600/4204200	153478/4209550	N.	A.I.
Dehesa Boyal	“	671888/4203773	144748/4209686	H.R	R.I.
Carretero	“	674600/4204500	147503/4210236	H.R	A.I.
El Castillo	“	668700/4198700	141235/4204822	H.R	RP
Las Cefiñas	“	688400/4204400	161283/4209246	H.	B.I.
Cerro Tapias	“	675000/4204100	147877/4209811	H.R	A.I.
Coronela	“	680433/4204846	153354/4210207	H.R	R.I.
Corte Romero	“	686700/4200900	159359/4205860	E.	R.I.
Corteganesa	“	705523/4199951	178100/4203700	H.R	RI
Españeras	“	670697/4204237	143588/4210226	H.R	RP-A.I.
Fuente Seca	“	668400/4204900	141335/4211036	A.U-N	A.I.-B.I.

NOMBRE	T. MUNICIPAL	UTM 29	UTM 30	TIPOL.	CRONOL.
Guerrero	Aroche	668653/4204556	141566/4210677	H.R	R.I.
Hecilla	“	681023/4204910	153948/4210233	H.R	R.I.
Masera	“	677728/4205924	150721/4211548	H.R	R.I.
La Mazmorra	“	668900/4203300	141731/4209405	H.R	B.I.
La Mezquita	“	685000/4200200	157616/4205270	H.M	R.I.
Miradero	“	668300/4198200	140803/4204348	H.	TR
Monteblanco	“	673500/4205900	146495/4211706	N.	B.I.
Peñarrajados	“	677728/4205960	148998/4211606	H.R	R.I.
Picureña	“	685684/4212560	159098/4217574	M.D	RP
Los Praditos	“	668700/4198300	141209/4204422	N.	RP-A.I.
San Mamés	“	680200/4204800	153117/4210175	A.U	A.I.
Suerte Iglesia	“	685800/4201500	158499/4206517	H.R	R.I.
Santa Clara	“	675500/4201500	148228/4207481	H.R	A.I.
Semedero	“	675700/4204100	148577/4209766	E.	A.I.
El Vínculo	“	681300/4197100	153720/4202412	H.R	R.I.
La Zafra	“	674100/4204900	147030/4210668	H.R	R.I.
Mina Cala I	Cala	713400/4205000	186290/4208234	E.M	R.I.
Mina Cala III	“	732700/4205000	205560/4206990	H.M	R.I.
Mina Cala IV	“	732800/4203700	205576/4205686	N.	R.I.
Ermita V Cala	“	736300/4205600	209193/4207357	H.R	A.I.
Escorial	“	732471/4204654	205309/4206659	H.M	R.I.
Sultana	“	738987/4502828	211891/4207412	E.M	A.I.
Almodóvar I	Corteconcepción	722800/4210300	196018/4212920	F.	R.I.
Almodóvar II	“	722800/4210500	196031/4213119	H.M	RP
Casetillas I	“	721400/4201000	194021/4203724	H.R	R.I.
Casetillas III	“	720600/4201600	193260/4204375	H.M	R.I.
Casetillas IV	“	720700/4201600	193360/4204368	H.R	R.I.
Casetillas V	“	721800/4201500	194452/4204198	H.R	R.I.
Chaparrales	“	719600/4201500	192255/4204339	H.R	R.I.
Coquino II	“	724500/4201500	197148/4204024	H.R	R.I.
Coquino III	“	724200/4201600	196855/4204143	H.R	R.I.
La Gomera I	“	720985/4199147	193487/4201901	H.R	R.I.
El Rapao	“	721700/4200700	194301/4203405	H.R	R.I.
Llano Girón I	“	718600/4203800	191405/4206700	H.R	R.I.
Llano Girón II	“	718400/4203900	191212/4206813	H.R	R.I.
La Puente II	“	719600/4202900	192346/4205737	N.	A.I.-B.I.
La Santa	“	723300/4200100	195860/4202703	H.R	R.I.
Aldea Perdida	Cortegana	686900/4197400	159334/4202351	H.R	R.I.
Los Andrinos	“	685400/4197700	157854/4202747	H.M	R.I.
Barranco N.	“	695300/4200600	167930/4205006	F-E	R.I.

NOMBRE	T. MUNICIPAL	UTM 29	UTM 30	TIPOL.	CRONOL.
Campo Fútbol	Cortegana	691300/4198700	163812/4203666	H.R	R.I.
El Carpio	“	677693/4187065	149472/4192619	E.M-F	A.I.
Corteganilla II	“	687700/4197200	160120/4202099	H.M	R.I.
Herrerías C.	“	686500/4185000	158136/4189990	E.M-F	A.I.
Picadero		690900/4197600	163342/4202293	H.R	R.I.
San Telmo	“	687770/4185313	150435/4190800	E.M-F	A.I.
Tejadilla	“	687900/4198200	160191/4203198	H.R	R.I.
Valdelacanal		695900/4201200	159069/4189230	H.R	RP-A.I.
Valdelamusa	“	687477/4184332	168568/4205567	E-N	R.I.
E. V. Coronada	Cortelazor	708723/4203736	181538/4207273	H.R	A.I.
Cort. Romera	Cumbres Mayores	689600/4220800	163541/4225551	N.	R.I.
San Fruto	“	706500/4217800	180226/4221461	H.R	A.I.
Cumbres Cast.	Cumbres S. Btme.	693798/4212879	167223/4217368	E.M	R.I.
Llano Burgos I	“	689900/4216700	163575/4221436	N.	B.I.
Llano Burgos II	“	688700/4217400	162422/4222213	H.R	B.I.
Quinto Camilo	“	693700/4212600	167106/4217095	E.M	A.I.
Amoladeras	Encinasola	681500/4217600	155243/4222878	E.M	A.I.
El Baldío	“	686200/4226400	160507/4231364	H.R-N	B.I.-TR
B. Presa	“	681900/4218800	155720/4224051	H.M	R.I.
Barranquito	“	691900/4224800	166097/4229397	H.M-N	A.I.
C. Carabineros	“	678400/4221100	152372/4226575	H.M	R.I.
C. Niño	“	689600/4222700	163664/4227448	E.M	R.I.
C. San Pedro	“	680300/4219600	154173/4224954	E.M	R.I.
C. Víbora	“	687200/4221500	161189/4230043	H.R	R.I.
Campanilla	“	688100/4225200	162327/4230043	H.R	R.I.
La Capitana	“	683190/4220930	157147/4226096	E.M.	R.I.
Casa Guarda	“	680700/4218800	154521/4224128	H.M	R.I.
Cerro Cebada	“	679070/4226721	153407/4232148	M.D	RP-A.I.
Cerro Ollas	“	687500/4224500	161683/4229382	N.	A.I.
Corredera	“	685900/4223600	160026/4228587	H.R	A.I.
Culeritos	“	679700/4217800	153458/4223194	E.M	R.I.
Ermida Flores	“	680900/4223900	155051/4229210	H.R	R.I.
G. San José	“	683400/4216100	157044/4221257	E.M	R.I.
La Junta	“	687600/4218400	161388/4223283	H.R-E	R.I.
M. Amparo	“	680300/4223300	154413/4228650	E.M	R.I.
Olivar Niño		689600/4222800	163370/4227548	E.M	R.I.
P Bravo	“	686800/4223300	158320/4222378	E-F	R.I.
Palomar	“	686800/4223300	160906/4228229	H.	R.I.
P. Águila	“	683200/4216700	156883/4221869	E.M	R.I.
Cruz del Bayón	“	689070/4225309	163305/4230090	H.R.	R.I.
Puerto Olivo	“	686851/4221763	160858/4226691	H.R.	R.I.
Pico del Cuervo	“	681352/4218879	155179/4224166	E.M.	R.I.
Rabadanes	“	680600/4221200	154577/4226532	F-E	R.I.
Rangela II	“	689500/4227200	163855/4231950	H.R	A.I.

NOMBRE	T. MUNICIPAL	UTM 29	UTM 30	TIPOL.	CRONOL.
San Sixto	Encinasola	688800/4221200	162768/4226002	A	RP-A.I.
Sierra de la Lapa	“	681576/4227038	155589/4227038	E.M.	R.I.
Sierra Sta María	“	683565/4215813	157191/4220960	E.M.	R.I.
Sumidero	“	682100/4218700	155913/4223938	H.M	A.I.
Castillejo	Fuenteheridos	705770/4199193	178296/4202926	H.M	R.I.
M. Mª Luisa	La Nava	689847/4203197	171640/4207371	E.M	A.I.
Los Marines	Los Marines	709252/4198173	181702/4201584	H.R	R.I.
Majadas	Puerto Moral	723100/4199800	195641/4202417	H.R	A.I.
Molinillos I	“	721900/4200500	194488/4203193	H.R	R.I.
Molinillos II	“	722100/4200600	194694/4203280	H.R	R.I.
Molinillos III	“	721700/4200700	194301/4203405	H.R	R.I.
Molinillos IV	“	721900/4200700	194500/4203393	I.	I
Puerto Moral	“	721903/4196546	194236/4199245	N.	A.I.
San Salvador I	“	721806/4197963	194230/4200666	N.	TR
Santa Ana	“	722300/4200900	194913/4203566	H.R	R.I.
Boticaria I	Zufre	724900/4201400	197541/4203898	H.R-N	R.I.
Boticaria II	“	724500/4200900	197109/4203425	H.R	R.I.
D. H. Llanos	“	724600/4194300	196784/4196829	H.R	R.I.
El Prado	“	727900/4184500	199450/4186832	H.R	R.I.
Monte Costa I	“	725000/4201600	197654/4204091	H.R	R.I.
Monte Costa III	“	724600/4201900	197274/4204417	H.R	R.I.
Monte Costa IV	“	724600/4202100	197286/4204616	H.R	R.I.
Presa I	“	724900/4198900	197380/4201402	H.R	R.I.
Presa II	“	724400/4199100	196894/4201634	H.R	R.I.
Presa III	“	724600/4199300	197106/4201821	H.R	R.I.
Sierra Vicaría	“	737991/4185794	209608/4187477	E.M	A.I.
Zahurda	“	723800/4199900	196346/4202471	H.R	R.I.
Zarzuela	“	728600/4186000	200254/4188285	H.R	RP.

**NOMBRE: SAN BARTOLOMÉ**

**TÉRMINO MUNICIPAL: ALAJAR**

**COORDENADAS (UTM): 179.555/4.195.423**

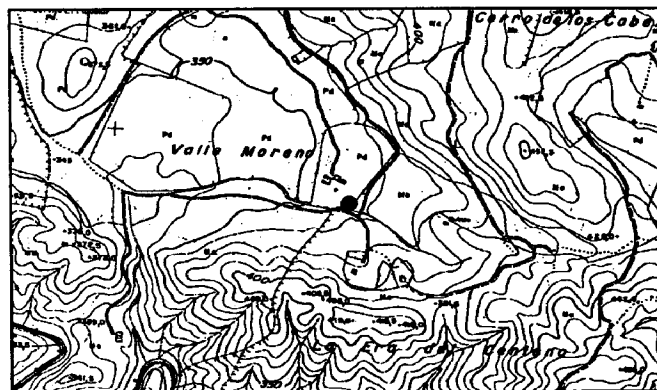
**DESCRIPCIÓN:** Restos de un asentamiento romano localizado a unos 300 mts de la ermita de San Bartolomé. Las construcciones actuales están realizadas con sillares romanos.

**MATERIALES:** Sillares, piedras; Estela Funeraria de granito de *C. CABITUS ATTIUS*, oriundo de *Olissipo*, procedente de una sepultura abierta de antiguo.

**TIPOLOGÍA:** Hábitat Rural (*villa rustica*) y Necrópolis.

**CRONOLOGÍA:** Republicana – Alto Imperial

**BIBLIOGRAFÍA:** Campos, Teba, Castiñeira y Bedia, 1990; González Fernández, 1989; Luzón Nogué, 1975; Romero Bomba, 1999.



**NOMBRE: AGUAS TEÑIDAS**

**TÉRMINO MUNICIPAL: ALMONASTER LA REAL**

**COORDENADAS (UTM): 160.809/4.188.368**

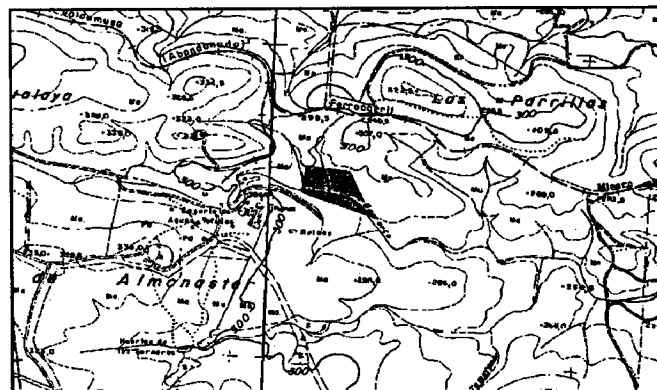
**DESCRIPCIÓN:** Labores romanos de minería mediante pozos entibados, para el beneficio de minerales de cobre. Los trabajos alcanzaron una profundidad de 17 mts, donde la mineralización alcanzaba su mayor espesor – entre 1'5 y 6 mts-.

**MATERIALES:**

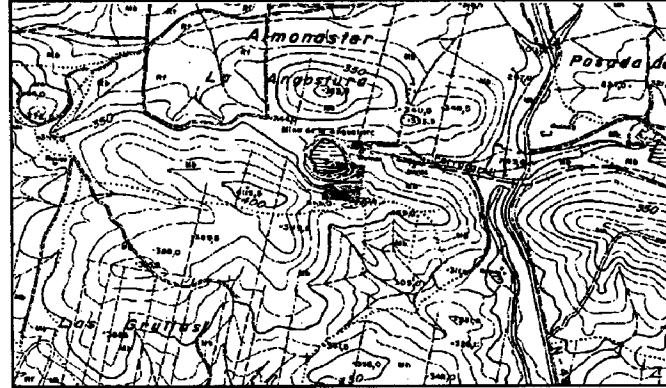
**TIPOLOGÍA:** Explotación y Hábitat Minero.

**CRONOLOGÍA:** Alto Imperial.

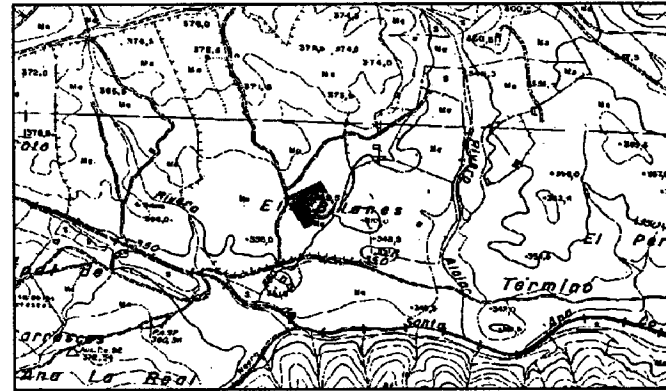
**BIBLIOGRAFÍA:** Campos, Teba, Castiñeira y Bedia, 1990; Domergue, 1987; Gonzalo y Tarín, 1888; Mallada, 1896; Pérez Macías, 1998; Pinedo Vara, 1963; Romero Bomba, 1999.



**NOMBRE :AMARGURA/ANGOSTURA.**  
**TÉRMINO MUNICIPAL:** ALMONASTER  
**LA REAL**  
**COORDENADAS (UTM):** 172.578/4.186.544  
**DESCRIPCIÓN:** Labores de minería romana a cielo abierto en La Angostura.  
**MATERIALES:**  
**TIPOLOGÍA:** Explotación Minera.  
**CRONOLOGÍA:** Alto Imperial.  
**BIBLIOGRAFÍA:** Campos, Teba, Castiñeira y Bedia, 1990; Díaz y Pérez, 1992; Romero Bomba, 1999.



**NOMBRE: CASA DE GIL**  
**TÉRMINO MUNICIPAL:** ALMONASTER  
**LA REAL.**  
**COORDENADAS (UTM):** 177.747/4.193.642  
**DESCRIPCIÓN:** Fragmentos de téglulas y grandes sillares de granito junto al cortijo Casa Gil. Corresponde con una villa relacionada con labores de cantería.  
**MATERIALES:**  
**TIPOLOGÍA:** Hábitat Rural (*Villa rustica*).  
**CRONOLOGÍA:** Romana indeterminada.  
**BIBLIOGRAFÍA:** Campos, Teba, Castiñeira y Bedia, 1990; Díaz y Pérez, 1992; Romero Bomba, 1999.



**NOMBRE: CUEVA DE LA MORA**

**TÉRMINO MUNICIPAL:** ALMONASTER LA REAL.

**COORDENADAS (UTM):** 164.823/4.188.813

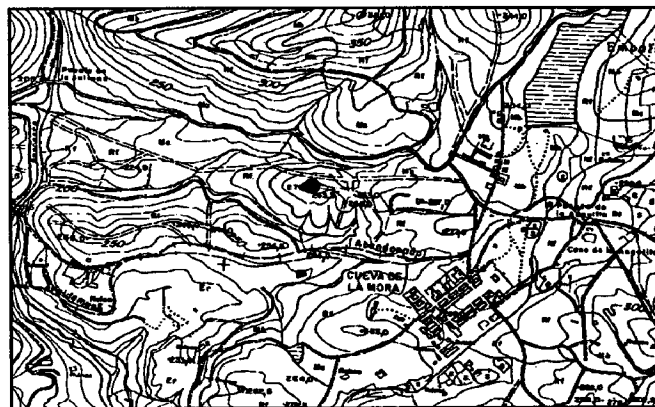
**DESCRIPCIÓN:** La mina se sitúa sobre la ribera Olivargas, al pie del Cerro Castillejito. Parece que estuvo dedicada a la obtención de cobre y plata.

**MATERIALES:** Monedas y martillos de minero.

**TIPOLOGÍA:** Explotación Minera y Fundición.

**CRONOLOGÍA:** Alto Imperial

**BIBLIOGRAFÍA:** Blanco y Rothenberg, 1981; Cumenge, 1884; Kennedy, 1886; Gonzalo y Tarín, 1888; Mallada, 1898; Davies, 1935; Domergue, 1990; Luzón Nogué, 1975; Pérez Macías, 1998; Pinedo Vara, 1963; Allan, 1965; Salkield, 1970;



**NOMBRE: FUENTE DEL ORO**

**TÉRMINO MUNICIPAL:** ALMONASTER LA REAL

**COORDENADAS (UTM):** 170.273/4199.652

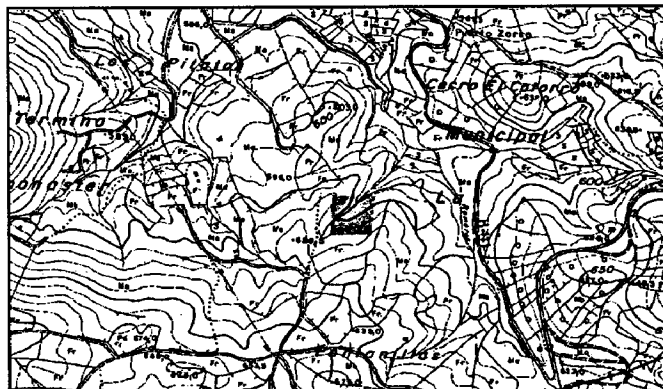
**DESCRIPCIÓN:** Téngulas en superficie y noticias sobre la aparición de monedas de oro. Posible cantera.

**MATERIALES:**

**TIPOLOGÍA:** Hábitat rural (*Villa rustica?*).

**CRONOLOGÍA:** Romana indeterminada

**BIBLIOGRAFÍA:** Bendala, Collantes de Terán, Falcón y Jiménez, 1991; Campos, Teba, Castiñeira y Bedia, 1990; Díaz y Pérez, 1992; Luzón Nogué, 1975; Romero Bomba, 1999.



**NOMBRE: MINA CONCEPCIÓN**

**TÉRMINO MUNICIPAL: ALMONASTER LA REAL**

**COORDENADAS (UTM): 177.512/4.187.826**

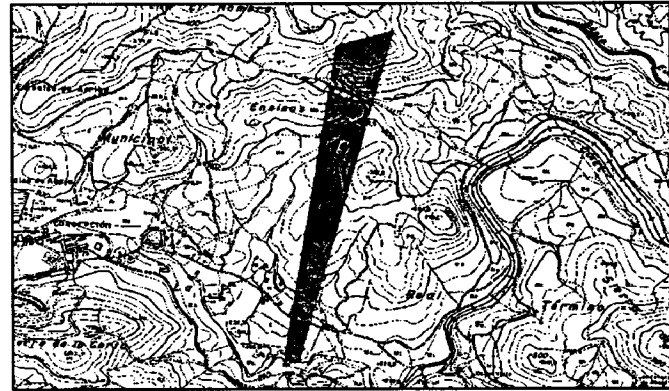
**DESCRIPCIÓN:** Se trata de un yacimiento arqueológico que engloba a varios escoriales de fundición argentífera. Se tiene constancia de la existencia de algunos pozos y una galería de desagüe

**MATERIALES:**

**TIPOLOGÍA:** Explotación Minera.

**CRONOLOGÍA:** Alto Imperial.

**BIBLIOGRAFÍA:** Campos, Teba, Castiñeira y Bedia, 1990; Díaz y Pérez, 1992; Domergue, 1987; Gonzalo y Tarín, 1888; Pérez Macías, 1998; Pinedo Vara, 1963; Rubio y Rodríguez, 1850; Romero Bomba, 1999.



**NOMBRE: MINA PODEROSA**

**TÉRMINO MUNICIPAL: ALMONASTER LA REAL**

**COORDENADAS (UTM): 177.870/4.188.813**


**DESCRIPCIÓN:** Esta mina fue explotada en época romana como se deduce de los escoriales que se encuentran en el terraplén oeste de la corta.

**MATERIALES:**

**TIPOLOGÍA:** Explotación Minera.

**CRONOLOGÍA:** Alto Imperial.

**BIBLIOGRAFÍA:** Campos, Teba, Castiñeira y Bedia, 1990; Pérez Macías, 1998.



**NOMBRE: MINA SAN MIGUEL**

**TÉRMINO MUNICIPAL: ALMONASTER LA REAL**

**COORDENADAS (UTM): 169.824/4.186.124**

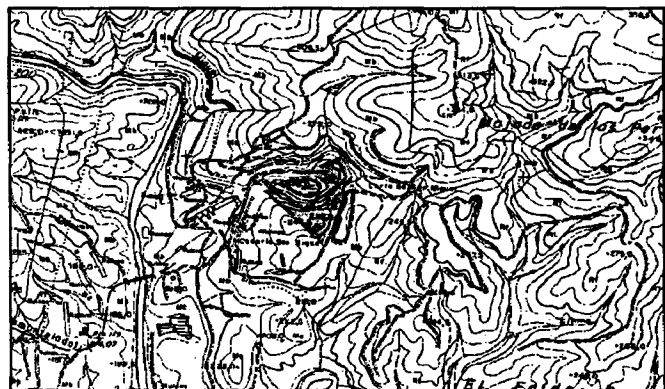
**DESCRIPCIÓN:** Labores mineras romanas y escorial en la mina a cielo abierto de San Miguel, evidentes a través de galerías de pequeño diámetro, en algunas de las cuales aparecieron monedas romanas y martillos de minero.

**MATERIALES:**

**TIPOLOGÍA:** Explotación Minera y Fundición.

**CRONOLOGÍA:** Alto Imperial.

**BIBLIOGRAFÍA:** Campos, Teba, Castiñeira y Bedía, 1990; Díaz y Pérez, 1992; Domergue, 1987; Gonzalo y Tarín, 1888; Pérez Macías, 1998; Pinedo Vara, 1963; Rubio y Rodríguez, 1850; Romero Bomba, 1999.



**NOMBRE: MINA SAN PLATÓN**

**TÉRMINO MUNICIPAL: ALMONASTER LA REAL**

**COORDENADAS (UTM): 169.824/4186.124**

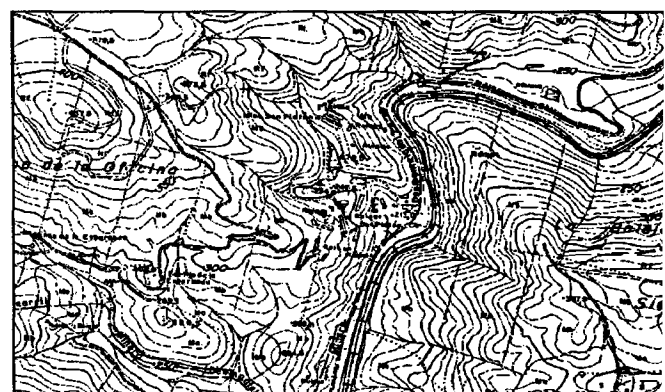
**DESCRIPCIÓN:** Labores romanas en los taludes de la mina a cielo abierto de San Platón, evienciadas por galería y pocillos. El escorial se encuentra en el Campo de Fútbol del moderno poblado minero, sobre el fión principal.

**MATERIALES:**

**TIPOLOGÍA:** Explotación Minera

**CRONOLOGÍA:** Alto Imperial.

**BIBLIOGRAFÍA:** Campos, Teba, Castiñeira y Bedía, 1990; Díaz y Pérez, 1992; Domergue, 1987; Pérez Macías, 1998; Pinedo Vara, 1963; Romero Bomba, 1999.



**NOMBRE: LOS MOLARES**

**TÉRMINO MUNICIPAL:** ALMONASTER LA REAL

**COORDENADAS (UTM):** 170.208/4.199.003

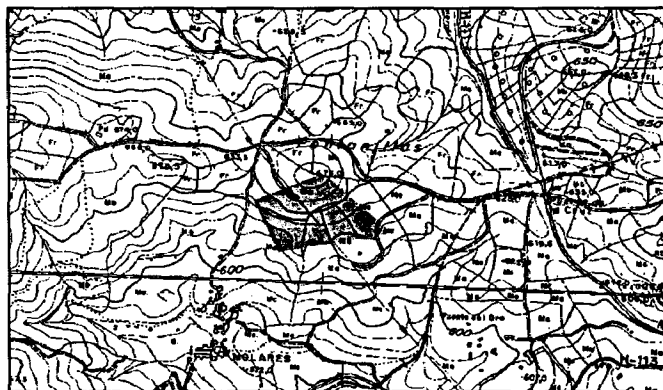
**DESCRIPCIÓN:** Junto a la aldea de Los Molares se ven fragmentos de tégulas y grandes piedras de molino a medio terminar que dieron su nombre a la aldea. Se trata de un pequeño fundo dedicado a la fabricación de moladeras.

**MATERIALES:**

**TIPOLOGÍA:** Fundo / Cantera.

**CRONOLOGÍA:** Romana indeterminada.

**BIBLIOGRAFÍA:** Campos, Teba, Castiñeira y Bedia, 1990; Díaz y Pérez, 1992; González y Pérez, 1987; Luzón Nogué, 1975; Romero Bomba, 1999.



**NOMBRE: MONTE ROMERO**

**TÉRMINO MUNICIPAL:** ALMONASTER LA REAL

**COORDENADAS (UTM):** 165.808/4.187.995

**DESCRIPCIÓN:** Esta mina se encuentra al Este de la mina Cueva de la Mora. El afloramiento es complejo e irregular, pero parece que en época romana se descubrieron a 35 mts de profundidad vetas de cobre nativo en abundancia, además de calcosita, calcopirita, carbonatos de cobre y galena.

**MATERIALES:** Martillos de minero.

**TIPOLOGÍA:** Explotación y Hábitat Minero.

**CRONOLOGÍA:** Alto Imperial

**BIBLIOGRAFÍA:** Campos, Teba, Castiñeira y Bedia, 1990; Domergue, 1987; Garay y Anduaga, 1923; Pinedo Vara, 1963; Rambaud Pérez, 1969; Romero Bomba, 1999.



**NOMBRE: SANTA EULALIA**

**TÉRMINO MUNICIPAL: ALMONASTER LA REAL**

**COORDENADAS (UTM): 177.343/4.191.317**

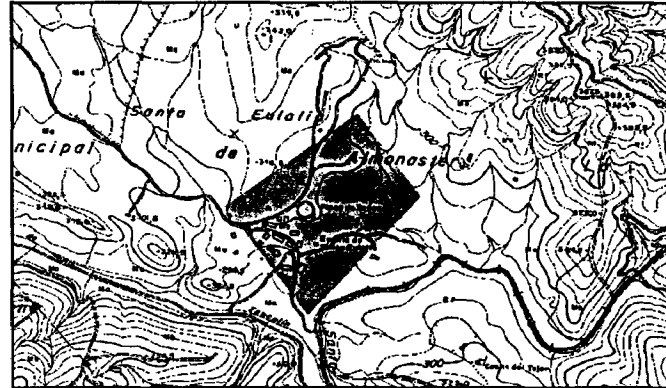
**DESCRIPCIÓN:** Restos muy dispersos de un asentamiento de cierta entidad. Engloban: una necrópolis, calzada, las manzanas de casas aisladas, una torre funeraria y varios escoriales. Una de las principales actividades de este asentamiento fue la fundición de cobre, no sólo para consumo local, sino probablemente también para exportación hacia lugares cercanos.

**MATERIALES:** Inscripción funeraria en placa de pizarra (*Lucius Iulius*).

**TIPOLOGÍA:** Asentamiento y Necrópolis.

**CRONOLOGÍA:** Alto Imperial

**BIBLIOGRAFÍA:** Bendala, Collantes de Terán, Falcón y Jiménez, 1991; Campos, Teba, Castiñeira y Bedía, 1990; Díaz y Pérez, 1992; González Fernández, 1989; González y Pérez, 1987; Luzón Nogué, 1975; Romero Bomba, 1999.



**NOMBRE: PICO DE LA TEJA**

**TÉRMINO MUNICIPAL: ALMONASTER**

**COORDENADAS (UTM): 176.848/4.191.185**

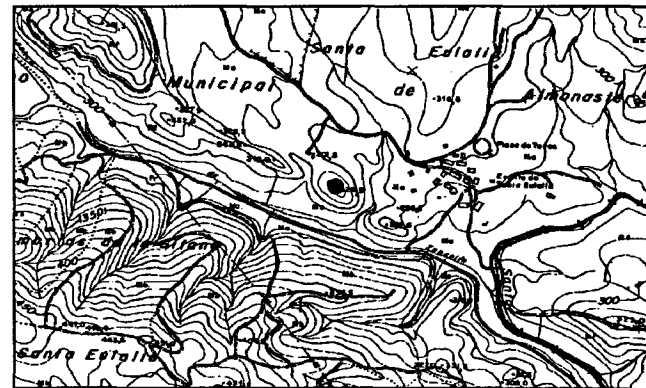
**DESCRIPCIÓN:** En superficie se observan Muros de mampostería realizados mediante lajas de pizarra con tendel de barro. Algunos esquinales están realizados con sillares de Gossan, cuyas dimensiones son 28x30 mts. La construcción se localiza junto a las minas de San Platón, Concepción, Amargura y Esperanza, y próxima al poblado de Santa Eulalia.

**MATERIALES:** Cerámicos: Ánfora (Dressel 7/11)

**TIPOLOGÍA:** Militar Defensiva. *Castellum*.

**CRONOLOGÍA:** Republicano-Alto Imperial (Cambio de Era).

**BIBLIOGRAFÍA:** Vidal, Inéd.



**NOMBRE: AURORA**

**TÉRMINO MUNICIPAL:** ARACENA

**COORDENADAS (UTM):** 189.839/4.197.735

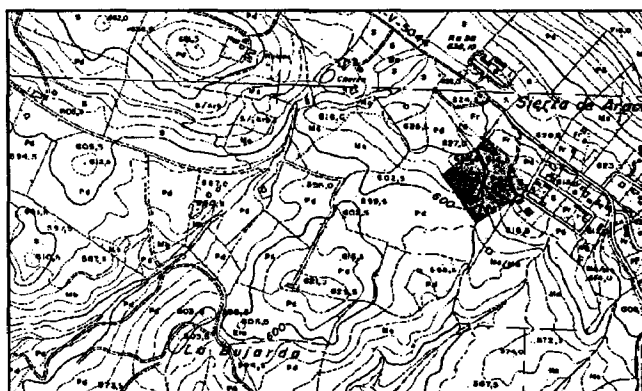
**DESCRIPCIÓN:** Escasos elementos en superficie.

**MATERIALES:**

**TIPOLOGÍA:** Hábitat Rural (*Villa rustica*).

**CRONOLOGÍA:** Romana Indeterminada.

**BIBLIOGRAFÍA:** Campos, Teba, Castiñeira y Bedía, 1990; Díaz, 1993; Pinedo Vara, 1963; Romero Bomba, 1999.



**NOMBRE: BANEGAS**

**TÉRMINO MUNICIPAL:** ARACENA

**COORDENADAS (UTM):** 189.435/4.193.858

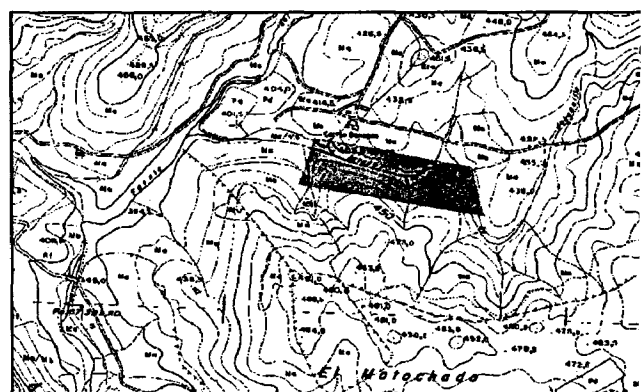
**DESCRIPCIÓN:** Escasos restos de tégulas en superficie; no aparece cerámica.

**MATERIALES:**

**TIPOLOGÍA:** Hábitat Rural (*Villa rustica*) y cantera.

**CRONOLOGÍA:** Romana Indeterminada.

**BIBLIOGRAFÍA:** Campos, Teba, Castiñeira y Bedía, 1990; Díaz, 1993; Romero Bomba, 1999.



**NOMBRE: LA BUITRERA**

**TÉRMINO MUNICIPAL: ARACENA**

**COORDENADAS (UTM): 176.858/4.185.463**

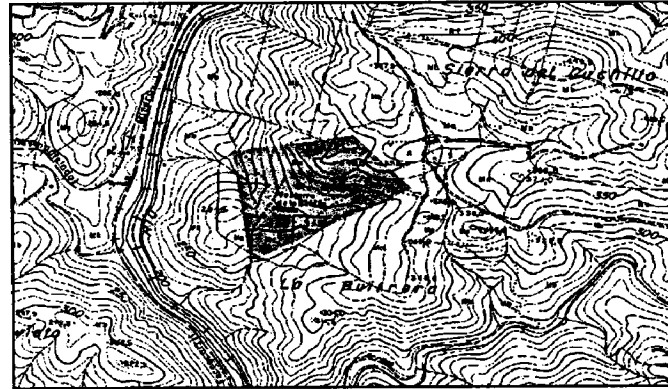
**DESCRIPCIÓN:** Téglulas y escoriales de cobre. Explotación minera.

**MATERIALES:**

**TIPOLOGÍA:** Explotación y Hábitat minero.

**CRONOLOGÍA:** Romana indeterminada.

**BIBLIOGRAFÍA:** Campos, Teba, Castiñeira y Bedia, 1990; Díaz, 1993; Romero Bomba, 1999.



**NOMBRE: CASTAÑUELO III**

**TÉRMINO MUNICIPAL: ARACENA**

**COORDENADAS (UTM): 185.029/4.205.423**

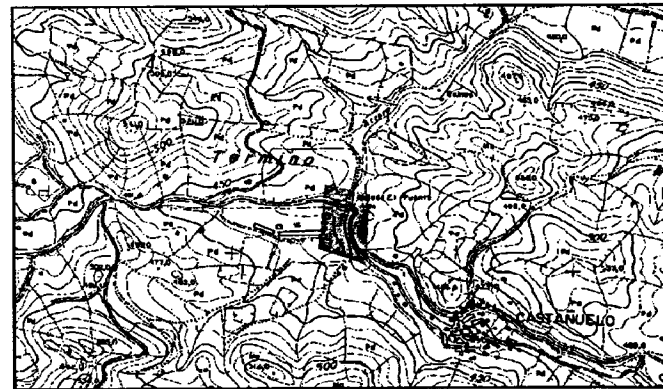
**DESCRIPCIÓN:** Tumba aislada. No hay signos de que haya otra cerca. Se sabe que se encontró un jarro tardorromano.

**MATERIALES:**

**TIPOLOGÍA:** Enterramiento aislado.

**CRONOLOGÍA:** Tardorromano??

**BIBLIOGRAFÍA:** Díaz, 1993.



**NOMBRE: CERRO DEL CASTILLEJO / JABUGUILLO**

**TÉRMINO MUNICIPAL:** ARACENA

**COORDENADAS (UTM):** 191.282/4.196.021

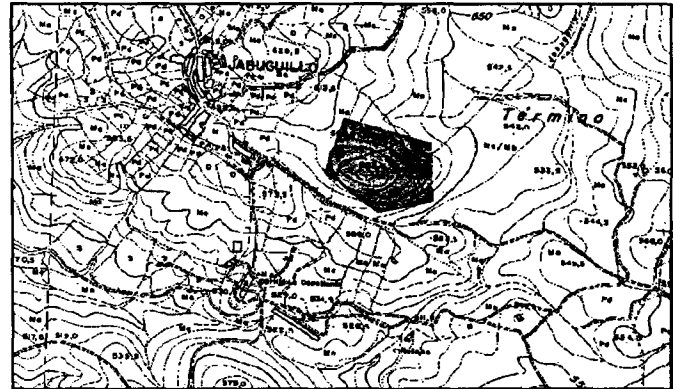
**DESCRIPCIÓN:** Administrativamente se ha delimitado el cerro completo por si en un futuro aparecieran restos, pero actualmente no se detectan restos significativos

**MATERIALES:**

**TIPOLOGÍA:** Hábitat rural. Prensa de aceite (s/ Campos y otros, 1990)

**CRONOLOGÍA:** Romana Indeterminada.

**BIBLIOGRAFÍA:** Campos, Teba, Castiñeira y Bedia, 1990; Díaz, 1993; Romero Bomba, 1999.



**NOMBRE: MINA SAN EDUARDO / ESCORIALES EL SOLDADO, PALOMINO, LOS CAÑOS**

**TÉRMINO MUNICIPAL:** ARACENA

**COORDENADAS (UTM):** 178.314/4.185.862

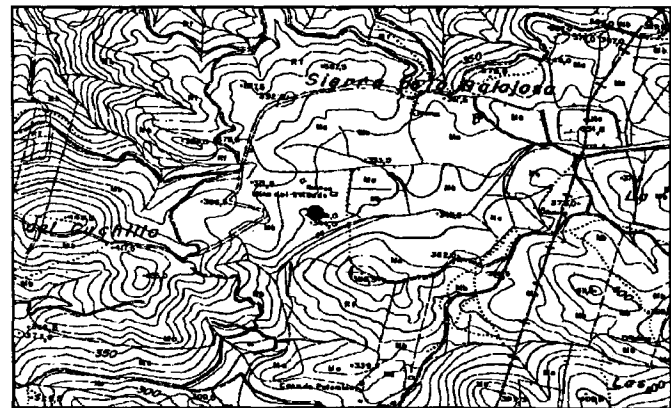
**DESCRIPCIÓN:** Las labores romanas más destacadas consisten en un pocillo circular de desarrollo vertical que atraviesa el yacimiento y algunos pozos cuadrados de un metro de lado. En los escoriales de la mina se han encontrado cerámicas romanas.

**MATERIALES:** Ánforas Dressel 7/11; *Terra Sigillata* Sudgálica, Dragendorf, 33.

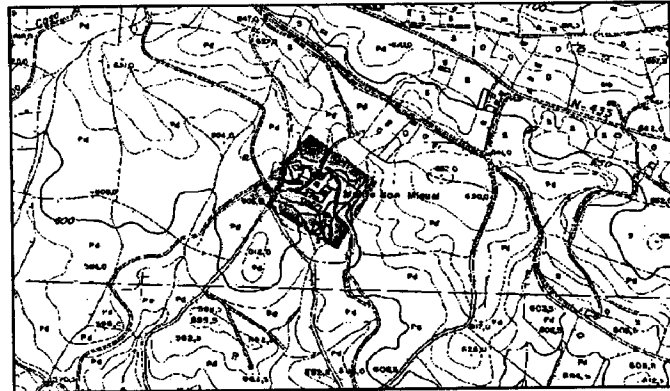
**CRONOLOGÍA:** Alto Imperial (Siglo I d.C.)

**TIPOLOGÍA:** Explotación Minera.

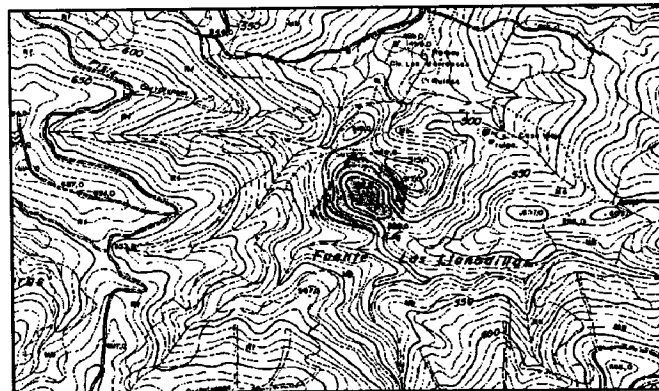
**BIBLIOGRAFÍA:** Blanco y Rothenberg, 1981; Pérez Macías, 1998; Pérez, Martínez y Frías, 1990; Pinedo Vara, 1963



**NOMBRE:** MONTE SAN MIGUEL  
**TÉRMINO MUNICIPAL:** ARACENA  
**COORDENADAS (UTM):** 187.760/4198.416  
**DESCRIPCIÓN:** Escasos restos en superficie en una zona actualmente dedicada a la ganadería.  
**MATERIALES:**  
**TIPOLOGÍA:** Hábitat Rural (*Villa rustica*).  
**CRONOLOGÍA:** Romana indeterminada.  
**BIBLIOGRAFÍA:** Campos, Teba, Castiñeira y Bedia, 1990; Díaz, 1993; Romero Bomba, 1999.



**NOMBRE:** SANTUARIO  
**TÉRMINO MUNICIPAL:** ARACENA  
**COORDENADAS (UTM):** 185.342/4.203.988  
**DESCRIPCIÓN:** Yacimiento prerromano donde aparecen materiales romanos: ánforas Dressel 1 y cerámicas campanienses B.  
**MATERIALES:**  
**CRONOLOGÍA:** Prerromano -Republicano  
**TIPOLOGÍA:** Hábitat Rural.  
**BIBLIOGRAFÍA:** Campos, Teba, Castiñeira y Bedia, 1990; Pérez y Ruíz, 1986; Romero Bomba, 1999.



**NOMBRE: SIERRA DE LOS AZORES**

**TÉRMINO MUNICIPAL: ARACENA**

**COORDENADAS (UTM): 188.056/4.201.412**

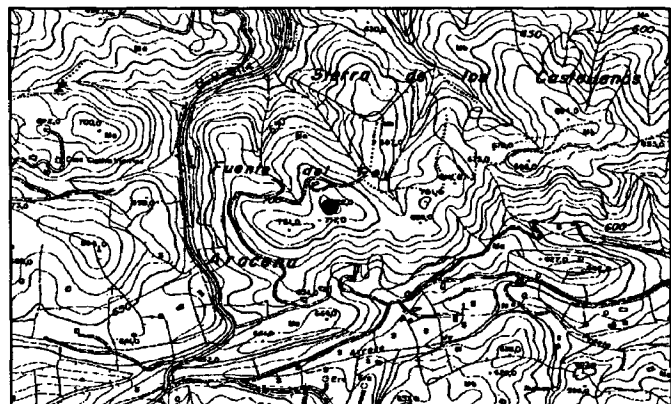
**DESCRIPCIÓN:** Se han hallado pozos romanos diseminados por un kilómetro de extensión, sobre los sulfuros de plomo existentes a poca profundidad entre las pizarras. Según las escorias existentes en los yacimientos próximos debió explotarse desde la Edad de Hierro.

**MATERIALES:**

**CRONOLOGÍA:** Alto Imperial.

**TIPOLOGÍA:** Explotación Minera.

**BIBLIOGRAFÍA:** Gonzalo y Tarín, 1888; Pérez Macías, 1998; Pinedo Vara, 1963



**NOMBRE: UMBRÍA DE PALOMINO**

**TÉRMINO MUNICIPAL: ARACENA**

**COORDENADAS (UTM): 178.491/4.185.595**

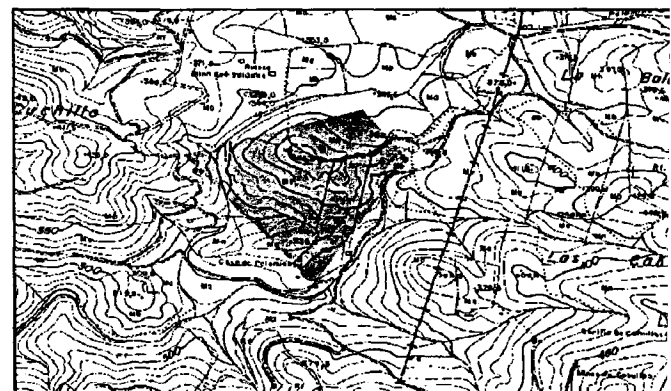
**DESCRIPCIÓN:** El yacimiento se encuentra en la ladera septentrional del cerro de Mina Poderosa. Su explotación en época romana se intuye por los escoriales de Las Cañas y Palomino

**MATERIALES:** Lingotes de plomo con inscripción. Ánforas, Dressel 1-A.

**TIPOLOGÍA:** Explotación Minera y Fundición.

**CRONOLOGÍA:** Republicana.

**BIBLIOGRAFÍA:** Blanco y Rothenberg, 1981; Campos, Teba, Castiñeira y Bedia, 1990; Díaz, 1993; Gonzalo y Tarín, 1888; Pérez Macías, 1998; Romero Bomba, 1999.



**NOMBRE: LA URRACA**

**TÉRMINO MUNICIPAL: ARACENA**

**COORDENADAS (UTM): 186.767/4.198.907**

**DESCRIPCIÓN:** Se observan tégulas en superficie en zona de pastos, sin presencia de cerámica, pero con abundancia de escorias de hierro. Parece que este asentamiento debe relacionarse con la cercana explotación de Valdelechoso, donde existe una galería romana de pequeñas dimensiones.

**MATERIALES:**

**TIPOLOGÍA:** Hábitat Minero.

**CRONOLOGÍA:** Romana indeterminada.

**BIBLIOGRAFÍA:** Campos, Teba, Castiñeira y Bedia, 1990; Díaz, 1993; Romero Bomba, 1999.



**NOMBRE: LOS VILLARES**

**TÉRMINO MUNICIPAL: ARACENA**

**COORDENADAS (UTM): 189.328/4207.135**

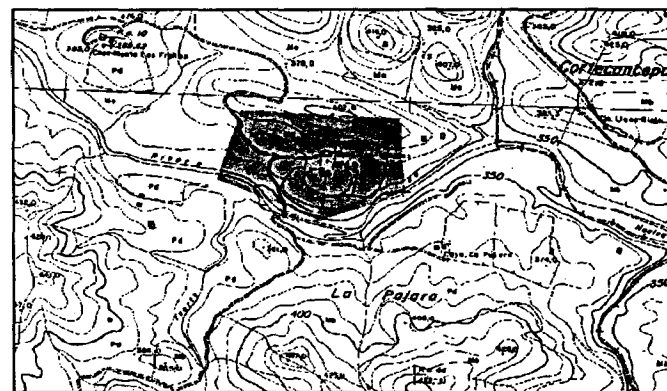
**DESCRIPCIÓN:** Los abundantes fragmentos de tégulas y escorias de hierro delatan la existencia de un poblado dedicado a la actividad minera. Igualmente se documenta un área de necrópolis, prácticamente expoliada compuesta por enterramientos de inhumación e incineración en tumbas de lajas de pizarra.

**MATERIALES:**

**TIPOLOGÍA:** Hábitat Minero y Necrópolis.

**CRONOLOGÍA:** Alto Imperial (Siglos I-II d.C.)

**BIBLIOGRAFÍA:** Campos, Teba, Castiñeira y Bedia, 1990; Díaz, 1993; Romero Bomba, 1995, a; 1995, b; 1999.



**NOMBRE: LA ALCALABOZA I**

**TÉRMINO MUNICIPAL: AROCHE**

**COORDENADAS (UTM): 149.492/4.205.293**

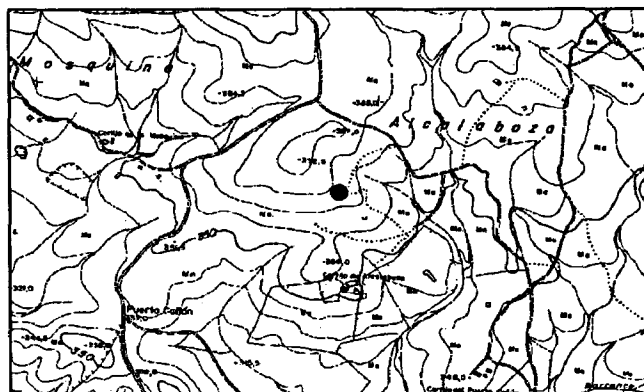
**DESCRIPCIÓN:** El yacimiento se compone por restos de construcciones (muros de mampostería) a unos 500 mts al oeste del cortijo del mismo nombre y que ocupan una extensión aproximada de 600 m<sup>2</sup>. Delante del cortijo apareció una inscripción funeraria (*Publius Plotius Publii*) depositada actualmente en la Colección Municipal de Aroche.

**MATERIALES:**

**TIPOLOGÍA:** Hábitat Rural (*Villa rustica*) y necrópolis.

**CRONOLOGÍA:** Fines República – Alto Imperial.

**BIBLIOGRAFÍA:** Campos, Pérez y Vidal, 1999 c; Campos, Teba, Castiñeira y Bedia, 1990; González Fernández, 1989; Luzón Nogué, 1975; Pérez Macías, 1987; Romero Bomba, 1999.



**NOMBRE: BARRANCO NARANJERO**

**TÉRMINO MUNICIPAL: AROCHE**

**COORDENADAS (UTM): 154.182/4.217.329**

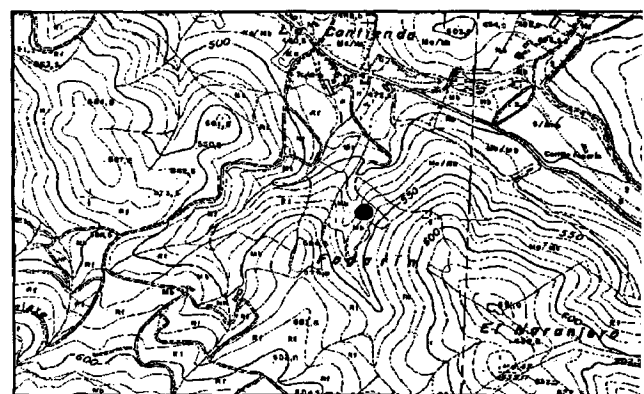
**DESCRIPCIÓN:** El yacimiento consiste en un escorial de hierro de época romana, que se localiza en el barranco, frente a la casa del guarda de la Contienda de Aroche.

**MATERIALES:**

**TIPOLOGÍA:** Escorial.

**CRONOLOGÍA:** Romana indeterminada.

**BIBLIOGRAFÍA:** Campos, Teba, Castiñeira y Bedia, 1990; Teba, Bedia y Pérez, 1987; Romero Bomba, 1999.



**NOMBRE: BARRANCO DE TORQUEMADA**

**TÉRMINO MUNICIPAL: AROCHE**

**COORDENADAS (UTM): 152.861/4.218.618**

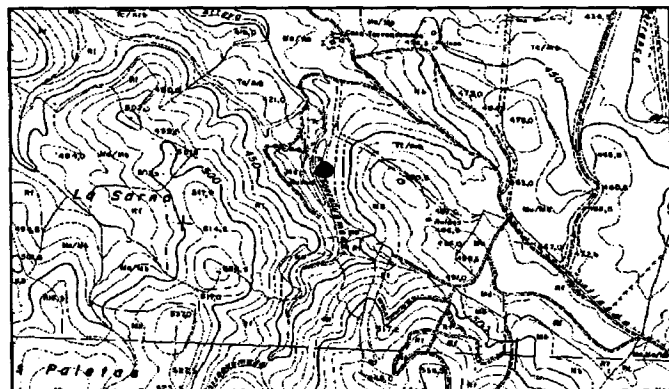
**DESCRIPCIÓN:** El yacimiento consiste en un escorial de hierro localizado en la Contienda de Aroche, 200 metros aguas debajo de la casa de Torrequemada, que debe ser resultado de la explotación de estos campos filonianos.

**MATERIALES:**

**TIPOLOGÍA:** Escorial.

**CRONOLOGÍA:** Romana indeterminada.

**BIBLIOGRAFÍA:** Campos, Teba, Castiñeira y Bedia, 1990; Gonzalo y Tarín, 1888; Pérez Macías, 1998; Teba, Bedia y Pérez, 1987, Romero Bomba, 1999.



**NOMBRE: LA BELLEZA/HUERTA DE SANTA MARÍA**

**TÉRMINO MUNICIPAL: AROCHE**

**COORDENADAS (UTM): 153.478/4.209.550**

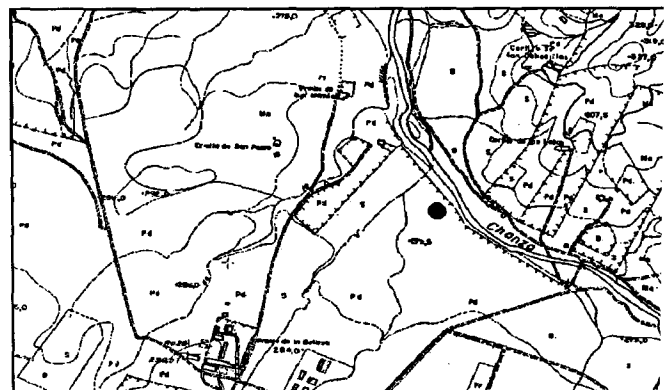
**DESCRIPCIÓN:** Depósitos cinerarios de planta oblonga. Algunas estructuras conservan lajas de pizarra de la cubrición

**MATERIALES:** Paredes Finas (Mayet XIX; XXI; 642); T.S. Hispánica (Drag 15/17; 27); T.S. Clara (Lamboglia, 2 a; 34).

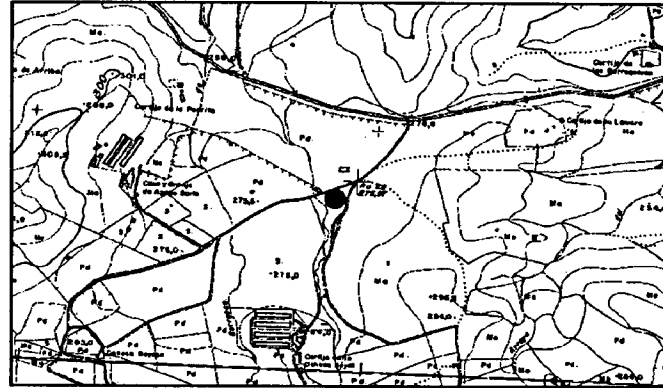
**TIPOLOGÍA:** Necrópolis posiblemente perteneciente a la ciudad de *Turobriga*.

**CRONOLOGÍA:** Siglos I-II d.C.

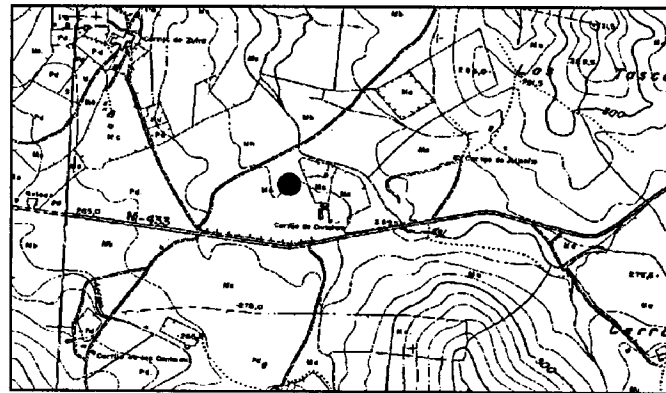
**BIBLIOGRAFÍA:** Bedia y Román, 1988; Campos, Teba, Castiñeira y Bedia, 1990; Cuenca y Paz, 1997; Pérez Macías, 1987; Román y Bedia, 1987; Romero Bomba, 1999.



**NOMBRE: DEHESA BOYAL**  
**TÉRMINO MUNICIPAL: AROCHE**  
**COORDENADAS (UTM): 144.748/4.209.686**  
**DESCRIPCIÓN:** Se observa en superficie gran abundancia de materiales constructivos - ladrillos y tégulas-.  
**MATERIALES:**  
**TIPOLOGÍA:** Hábitat rural (*Villa rustica*).  
**CRONOLOGÍA:** Romana indeterminada.  
**BIBLIOGRAFÍA:** Campos, Pérez y Vidal, 1999 c



**NOMBRE: CARRETERO**  
**TÉRMINO MUNICIPAL: AROCHE**  
**COORDENADAS (UTM): 147.503/4.210.236**  
**DESCRIPCIÓN:** El hallazgo de una inscripción en el umbral de la casa de Carretero es el único indicio, ya que no se observan restos relacionables con dicha inscripción. Se cree que esta inscripción (*Luperco*), actualmente depositada en la Colección Municipal de Aroche, debe proceder del cercano Cerro de las Tapias.  
**MATERIALES:**  
**TIPOLOGÍA:** Hábitat rural (*Villa rustica*).  
**CRONOLOGÍA:** Alto Imperial (Siglo I d.C.)  
**BIBLIOGRAFÍA:** Campos, Pérez y Vidal, 1999, c; Luzón Nogué, 1975; González Fernández, 1989; González y Pérez, 1987; Pérez Macías, 1987; Romero Bomba, 1999.



**NOMBRE: EL CASTILLO**

**TÉRMINO MUNICIPAL: AROCHE**

**COORDENADAS (UTM): 141.235/4.204.822**

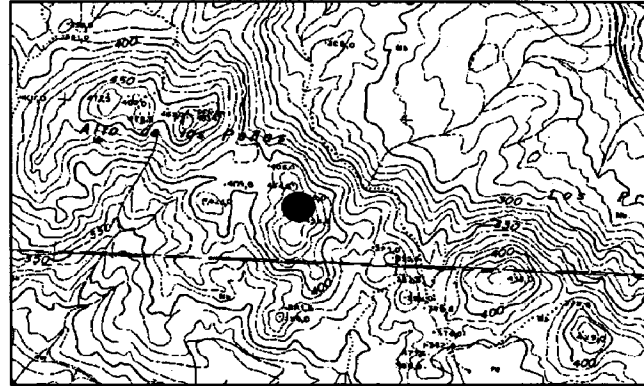
**DESCRIPCIÓN:** Poblado que se asienta sobre la cumbre en una extensión de una hectárea y protegido por grandes bloques de granito. Posiblemente este poblado se corresponda con la necrópolis de Los Praditos II.

**MATERIALES:** Cerámica común y de Campaniense A. Balas de catapultas.

**TIPOLOGÍA:** Asentamiento

**CRONOLOGÍA:** Prerromana y Republicana.

**BIBLIOGRAFÍA:** Campos, Teba, Castiñeira y Bedia, 1990; Pérez Macías, 1987; Romero Bomba, 1999.



**NOMBRE: LAS CEFIÑAS**

**TÉRMINO MUNICIPAL: AROCHE**

**COORDENADAS (UTM): 161.238/4.209.246**

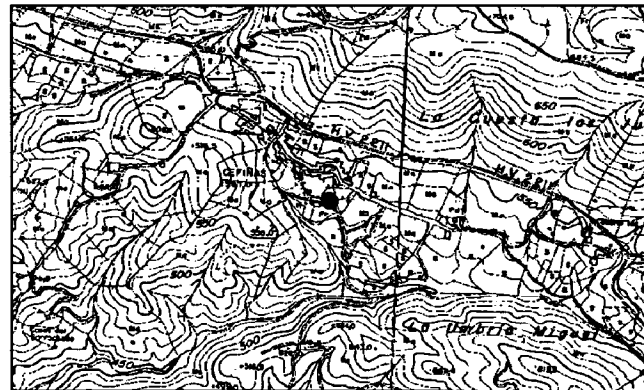
**DESCRIPCIÓN:** La única indicación de esta necrópolis proviene del material recogido por un coleccionista particular de Cortegana, entregado posteriormente e incorporado en la actualidad la Colección Municipal de Aroche.

**MATERIALES:** T.S. Clara (Hayes, 59 A).

**TIPOLOGÍA:** Necrópolis.

**CRONOLOGÍA:** Bajo Imperial (Siglo IV d.C.)

**BIBLIOGRAFÍA:** Campos, Pérez y Vidal, 1999, c; Campos, Teba, Castiñeira y Bedia, 1990; Luzón Nogué, 1975; Pérez Macías, 1987; Romero Bomba, 1999.



**NOMBRE: CERRO DE LAS TAPIAS**

**TÉRMINO MUNICIPAL: AROCHE**

**COORDENADAS (UTM): 147.877/4209.811**

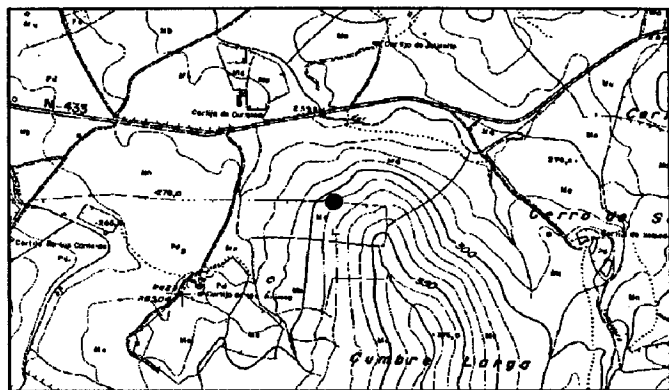
**DESCRIPCIÓN:** Se trata de restos de téglulas e ímbrices, además de pequeños muros de *opus incertum*, junto al cortijo de Semedero. De aquí procede una estela funeraria (*Turobrigensis*), depositada actualmente en la Colección Municipal de Aroche.

**MATERIALES:**

**TIPOLOGÍA:** Hábitat rural (*Villa rustica*) e Inscripción funeraria.

**CRONOLOGÍA:** Alto Imperial.

**BIBLIOGRAFÍA:** Campos, Pérez y Vidal, 1999, c; Campos, Teba, Castiñeira y Bedia, 1990; González Fernández, 1989; González y Pérez, 1987; Luzón Nogué, 1975; Pérez Macías, 1987.



**NOMBRE: CORONELA**

**TÉRMINO MUNICIPAL: AROCHE**

**COORDENADAS (UTM): 153.354/4.210.207**

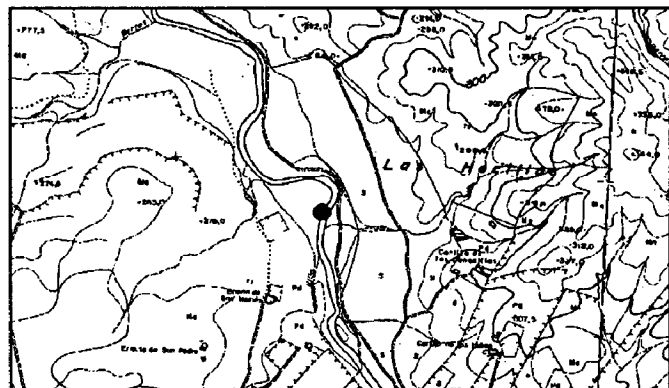
**DESCRIPCIÓN:** En superficie se observa gran cantidad de material constructivo romano – ladrillos y téglulas-.

**MATERIALES:**

**TIPOLOGÍA:** Hábitat rural (*villa rustica*).

**CRONOLOGÍA:** Romana indeterminada.

**BIBLIOGRAFÍA:** Campos, Pérez y Vidal, 1999 c.



**NOMBRE: LA CORTE DEL ROMERO**

**TÉRMINO MUNICIPAL: AROCHE**

**COORDENADAS (UTM): 159.359/4.205.860**

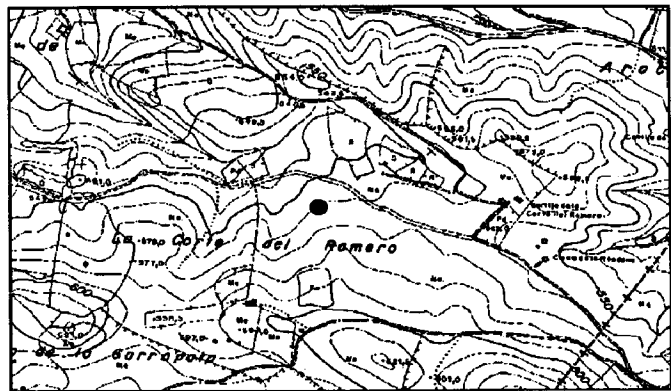
**DESCRIPCIÓN:** Se trata de un escorial muy disperso, relacionado con alguna de las villas cercanas.

**MATERIALES:**

**TIPOLOGÍA:** Fundición-escorial

**CRONOLOGÍA:** Romana indeterminada.

**BIBLIOGRAFÍA:** Campos, Teba, Castiñeira y Bedia, 1990; Romero Bomba, 1999.



**NOMBRE: CORTEGANESA**

**TÉRMINO MUNICIPAL: AROCHE**

**COORDENADAS (UTM): 178.100/4.203.700**

**DESCRIPCIÓN:** En superficie se observa gran cantidad de material constructivo romano – ladrillos y tégulas- en las inmediaciones del Dolmen de la Corteganesa I.

**MATERIALES:**

**TIPOLOGÍA:** Hábitat rural (*Villa rustica*).

**CRONOLOGÍA:** Romana indeterminada.

**BIBLIOGRAFÍA:** Campos, Pérez y Vidal, 1999 c.



**NOMBRE: ESPAÑERAS**

**TÉRMINO MUNICIPAL: AROCHE**

**COORDENADAS (UTM): 143.588/4.210.226**

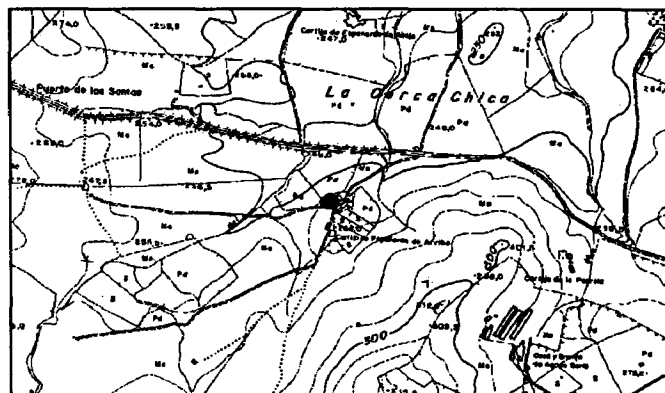
**DESCRIPCIÓN:** Restos constructivos en superficie –ladrillos y tégulas. De esta finca procede un epígrafe funerario (*Secumarus*) depositado actualmente en la Colección Municipal de Aroche.

**MATERIALES:**

**TIPOLOGÍA:** Hábitat rural (*villa rustica*).

**CRONOLOGÍA:** Republicana - Alto Imperial.

**BIBLIOGRAFÍA:** Campos, Pérez y Vidal, 1999, c; González Fernández, 1989; Luzón Nogué, 1975.



**NOMBRE: FUENTE SECA/EL TORREJÓN**

**TÉRMINO MUNICIPAL: AROCHE**

**COORDENADAS (UTM): 141.335/4.211.036**

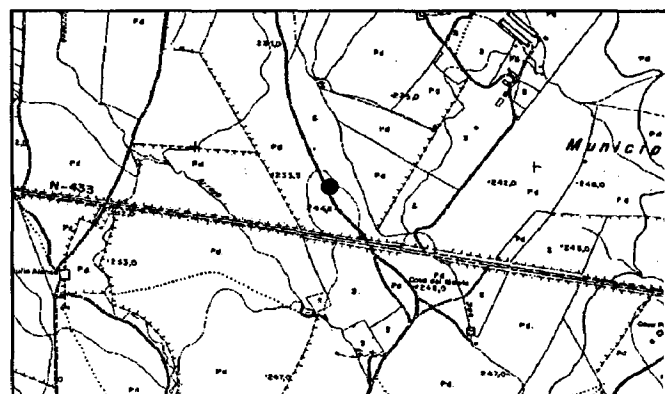
**DESCRIPCIÓN:** Las últimas investigaciones relacionan este asentamiento con la ciudad romana de *Arucci*. En superficie se observan algunos tramos de murallas y restos dispersos de cerámica común y T. S. Clara. Destaca la existencia de un sepulcro turriforme. Se sabe de la aparición de sepulcros de plomo pero actualmente se desconoce su paradero. Al norte del sepulcro también se hallan restos de un acueducto.

**MATERIALES:** Ungüentario de época de Tiberio o Vespasiano. Sextercio de Marco Aurelio

**TIPOLOGÍA:** Asentamiento Urbano amurallado. Necrópolis –Sepulcro Turriforme y Tumbas-. Acueducto.

**CRONOLOGÍA:** Alto y Bajo Imperial

**BIBLIOGRAFÍA:** Campos, Pérez y Vidal, 1999, c; Campos, Teba, Castiñeira y Bedía, 1990; Corzo y Jiménez, 1980; González y Pérez, 1987; Jiménez Martín, 1975; Luzón Nogué, 1975; Pérez Macías, 1987; Pérez, Vidal y Campos, 1997; Román, Sánchez y Benito, 1987; Romero Bomba, 1999.



**NOMBRE: GUERRERO**

**TÉRMINO MUNICIPAL: AROCHE**

**COORDENADAS (UTM): 141.566/4.210.677**

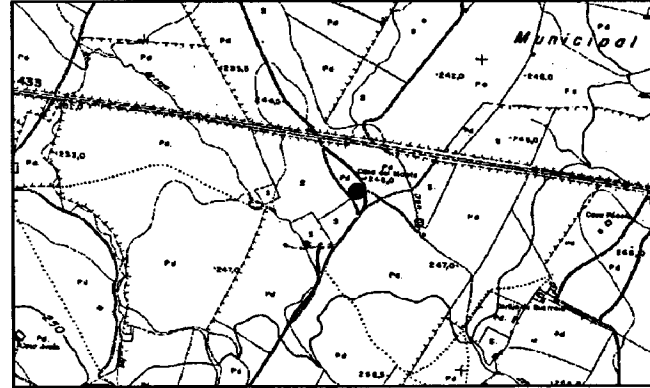
**DESCRIPCIÓN:** En superficie se observa gran cantidad de material constructivo romano – ladrillos y téglas-.

**MATERIALES:**

**TIPOLOGÍA:** Hábitat rural (*Villa rustica*).

**CRONOLOGÍA:** Romana Indeterminada.

**BIBLIOGRAFÍA:** Campos, Pérez y Vidal, 1999 c.



**NOMBRE: LA HECILLA**

**TÉRMINO MUNICIPAL: AROCHE**

**COORDENADAS (UTM): 153.948/4.210.233**

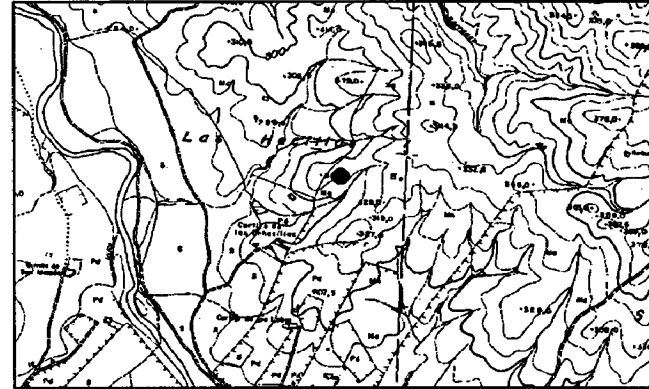
**DESCRIPCIÓN:** En superficie se observa gran cantidad de material constructivo romano – ladrillos y téglas-.

**MATERIALES:**

**TIPOLOGÍA:** Hábitat Rural (*Villa rustica*).

**CRONOLOGÍA:** Romana Indeterminada.

**BIBLIOGRAFÍA:** Campos, Pérez y Vidal, 1999 c.



**NOMBRE: MASERA**

**TÉRMINO MUNICIPAL:** AROCHE

**COORDENADAS (UTM):** 150.721/4.211.458

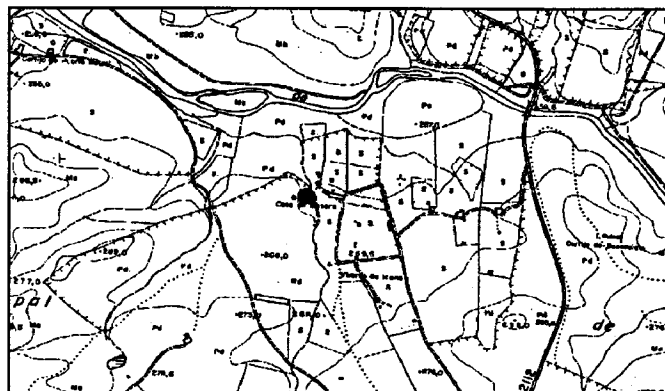
**DESCRIPCIÓN:** Existen restos constructivos en superficie –ladrillos y téglas. Además, se conserva una prensa turcular empotrada en un muro del cortijo del mismo nombre.

**MATERIALES:**

**TIPOLOGÍA:** Hábitat Rural (*Villa rustica*).

**CRONOLOGÍA:** Romana Indeterminada.

**BIBLIOGRAFÍA:** Campos, Pérez y Vidal, 1999 c.



**NOMBRE: LA MAZMORRA**

**TÉRMINO MUNICIPAL:** AROCHE

**COORDENADAS (UTM):** 141.731/4209.045

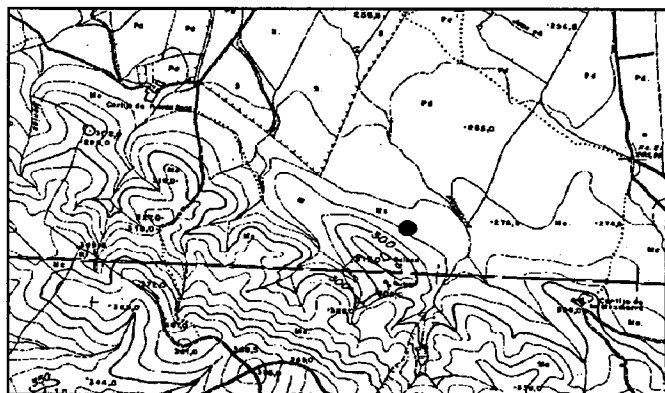
**DESCRIPCIÓN:** Estructura en *opus incertum*, situada unos 500 mts al noroeste del cortijo de La Mazmorra. También se observan téglas en superficie.

**MATERIALES:** Moneda de Constante de mediados del siglo IV d.C.

**TIPOLOGÍA:** Hábitat Rural (*Villa rustica*).

**CRONOLOGÍA:** Bajo Imperial.

**BIBLIOGRAFÍA:** Campos, Pérez, y Vidal, 1999, c; Campos, Teba, Castiñeira y Bedia, 1990; González y Pérez, 1987; Pérez Macías, 1987; Romero Bomba, 1999.



**NOMBRE: LA MEZQUITA**

**TÉRMINO MUNICIPAL: AROCHE**

**COORDENADAS (UTM): 157.616/4.205.270**

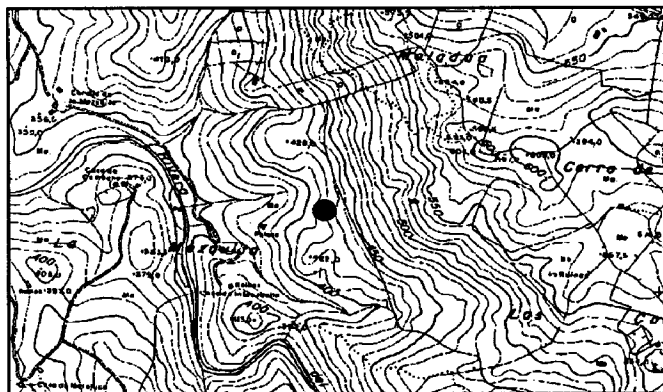
**DESCRIPCIÓN:** En superficie se observan restos de tégulas y escorias de hierro que hacen pensar en una villa con dedicación básicamente minera.

**MATERIALES:**

**TIPOLOGÍA:** Hábitat Minero.

**CRONOLOGÍA:** Romana indeterminada.

**BIBLIOGRAFÍA:** Campos, Teba, Castiñeira y Bedia, 1990; Teba, Bedia y Pérez, 1987; Pérez, Macías, 1987; Romero Bomba, 1999.



**NOMBRE: MIRADERO**

**TÉRMINO MUNICIPAL: AROCHE**

**COORDENADAS (UTM): 140.803/4204.348**

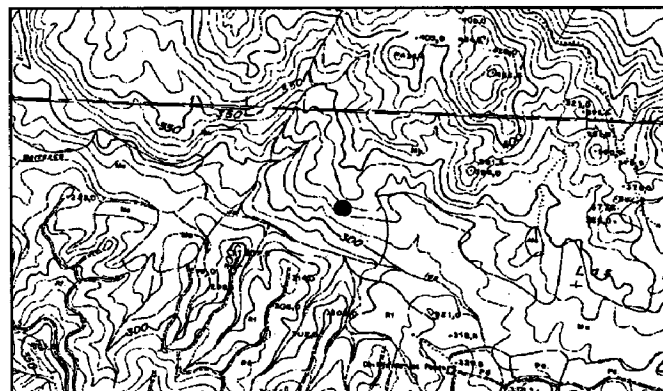
**DESCRIPCIÓN:** Únicamente existen dos jarros tardorromanos recuperados al realizar un pozo en la zona, situada en las Peñas de Aroche, unos 300 mts. Al oeste del cortijo Monte Chico, que hacen pensar en una necrópolis tardía en los alrededores.

**MATERIALES:** Dos jarros tardorromanos.

**TIPOLOGÍA:** Posible Necrópolis tardorromana

**CRONOLOGÍA:** Tardorromana

**BIBLIOGRAFÍA:** Campos, Teba, Castiñeira y Bedia, 1990; Pérez Macías, 1987.





**NOMBRE: PICUREÑA**

**TÉRMINO MUNICIPAL: AROCHE**

**COORDENADAS (UTM): 159.098/4.217.574**

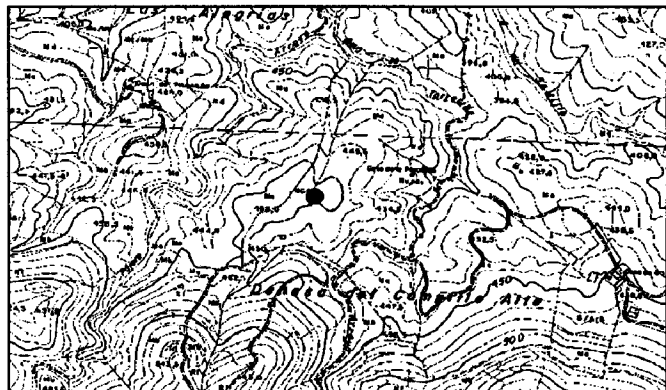
**DESCRIPCIÓN:** Restos de un *Castellum* y una fundición de cobre de época romana.

**MATERIALES:**

**TIPOLOGÍA:** Militar-Defensiva.

**CRONOLOGÍA:** Romana Indeterminada.

**BIBLIOGRAFÍA:** Campos, Pérez y Vidal, 1999 c.



**NOMBRE: LOS PRADITOS**

**TÉRMINO MUNICIPAL: AROCHE**

**COORDENADAS (UTM): 141.209/4204.422**

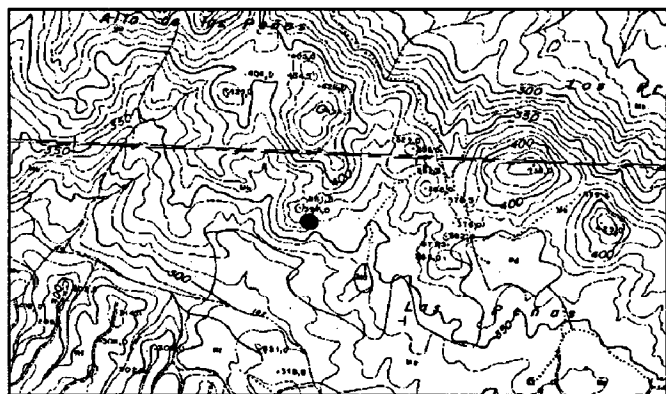
**DESCRIPCIÓN:** Se trata de una necrópolis localizada al norte del cortijo de Los Praditos, dentro de las Peñas de Aroche y que presenta tres momentos de ocupación. Uno de ellos corresponde a época romana a través de incineraciones en torno a túmulos de enterramiento de Bronce Final.

**MATERIALES:** Lucerna de Bronce

**TIPOLOGÍA:** Necrópolis.

**CRONOLOGÍA:** Fines República (Siglo I a.C.)

**BIBLIOGRAFÍA:** Campos, Pérez y Vidal, 1999, c, Pérez Macías, 1987; Romero Bomba, 1999.



**NOMBRE: SAN MAMÉS**

**TÉRMINO MUNICIPAL: AROCHE**

**COORDENADAS (UTM): 153.117/4.210.175**

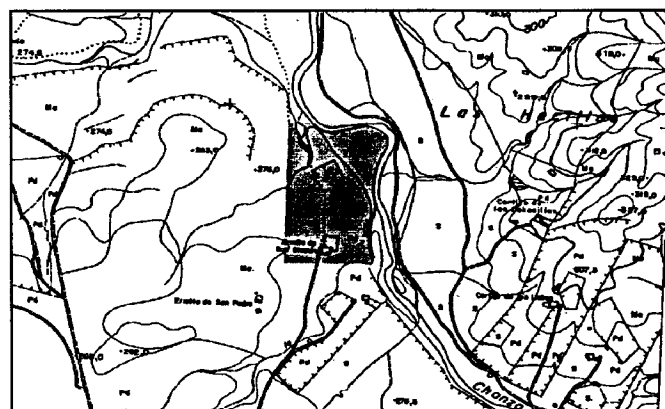
**DESCRIPCIÓN:** Fundación *ex novo* de carácter urbano reducida con la ciudad pliniana de *Turobriga*, donde las últimas investigaciones han identificado varios elementos: *Forum*, centrado en torno a un *templum*; *Castellum Aquae*, situado en la zona más alta de la ciudad; *Campus Martius*, localizado fuera del perímetro urbano que marca una posible muralla detectada en las últimas prospecciones superficiales y geofísicas. Presenta también ocupación medieval y moderna.

**MATERIALES:** Cerámicas comunes, T. S. Marmorata, Hispánica y Clara; monedas; Material Constructivo: cornisas, ladrillos, sillares; Fragmentos de estatua. Bustos masculinos

**TIPOLOGÍA:** Asentamiento Urbano.

**CRONOLOGÍA:** Alto Imperial Siglos I-III d.C.

**BIBLIOGRAFÍA:** Campos, Teba, Castiñeira y Bedia, 1990; Campos, Pérez y Vidal, 1999, c; 2000, 2001; González y Pérez, 1987; Luzón y León, 1973; Luzón Nogué, 1975; Pérez Macías, 1987; Rodrigo Cámara, 1997; Romero Bomba, 1999; Sillieres, 1997; Vidal y Cámara, 1997.



**NOMBRE: LA SUERTE DE LA IGLESIA**

**TÉRMINO MUNICIPAL: AROCHE**

**COORDENADAS (UTM): 158.499/4206.517**

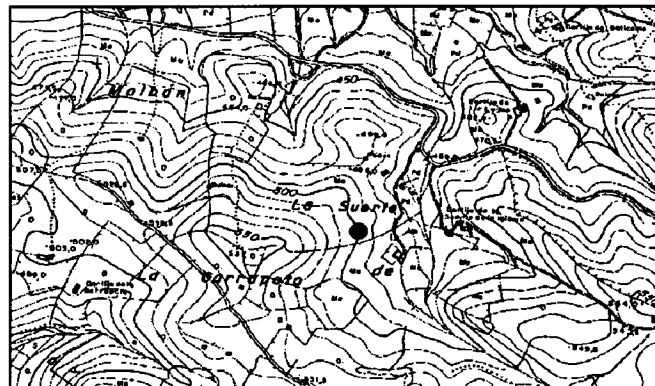
**DESCRIPCIÓN:**

**MATERIALES:**

**TIPOLOGÍA:** Fundición-Escorial.

**CRONOLOGÍA:** Romana indeterminada

**BIBLIOGRAFÍA:** Campos, Teba, Castiñeira y Bedia, 1990; Romero Bomba, 1999.



**NOMBRE: SANTA CLARA DE AROCHE**

**TÉRMINO MUNICIPAL: AROCHE**

**COORDENADAS (UTM): 148.228/4.207.481**

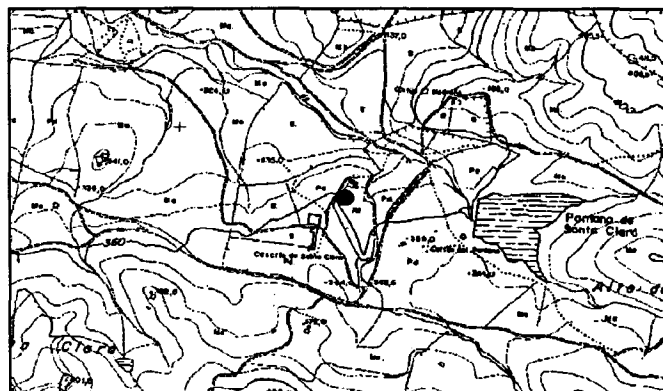
**DESCRIPCIÓN:** Junto a la ermita del mismo nombre se observan abundantes fragmentos de tégulas e ímbrices. También proceden de aquí elementos funerarios depositados actualmente en la Colección Municipal de Aroche.

**MATERIALES:** Dos Cipos Funerarios con inscripción (*Vibius Baebianus*; *Vibia Marcella*); y otras Dos Estelas funerarias: una de mármol con cabeza de mujer en relieve; y otra con relieve femenino con peinado de Medusa en la cara posterior y relieve arquitectónico en la anterior.

**TIPOLOGÍA:** Hábitat Rural (*villa rustica*); Necrópolis y posible templo.

**CRONOLOGÍA:** Alto Imperial (Siglo I d.C.).

**BIBLIOGRAFÍA:** Campos, Pérez y Vidal, 1999 c; Campos, Teba, Castiñeira y Bedia, 1990; González y Pérez, 1987; Luzón Nogué, 1975; Pérez Macías, 1987; Romero Bomba, 1999.



**NOMBRE: SEMEDERO**

**TÉRMINO MUNICIPAL: AROCHE**

**COORDENADAS (UTM): 148.577/4.209.766**

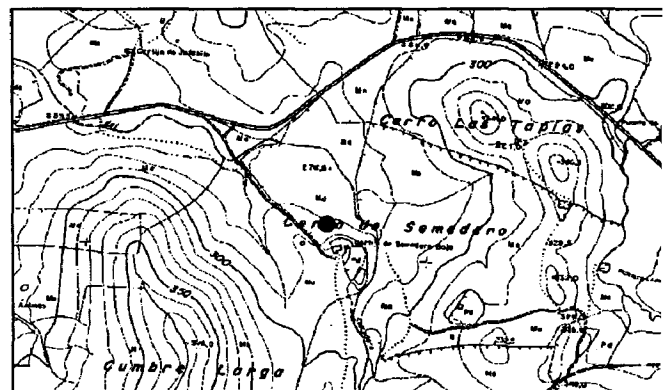
**DESCRIPCIÓN:** Restos de construcciones romanas, muros de ladrillos, sillares de piedras. De aquí procede una lápida funeraria actualmente depositada en la Colección Municipal de Aroche.

**MATERIALES:** Inscripción Funeraria (*Turobrigensis*).

**TIPOLOGÍA:** Hábitat Rural (*villa rustica*).

**CRONOLOGÍA:** República- Alto Imperial

**BIBLIOGRAFÍA:** Campos, Pérez y Vidal, 1999 c; Campos, Teba, Castiñeira y Bedia, 1990; González Fernández, 1989; González y Pérez, 1987; Luzón Nogué, 1975; Romero Bomba, 1999.



**NOMBRE: EL VÍNCULO**

**TÉRMINO MUNICIPAL: AROCHE**

**COORDENADAS (UTM): 153.270/4.202.412**

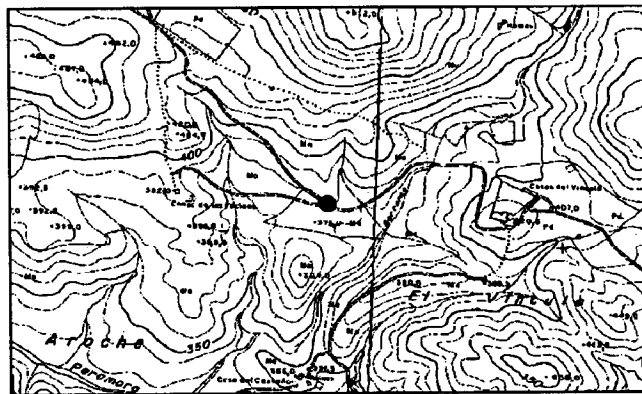
**DESCRIPCIÓN:** El yacimiento se localiza por la existencia en superficie de abundantes sillares y tégulas.

**MATERIALES:**

**TIPOLOGÍA:** Hábitat Rural (*villa rustica*).

**CRONOLOGÍA:** Romana indeterminada.

**BIBLIOGRAFÍA:** Campos, Teba, Castiñeira y Bedía, 1990; Teba, Bedía y Pérez, 1987; Romero Bomba, 1999.



**NOMBRE: LA ZAFRA**

**TÉRMINO MUNICIPAL: AROCHE**

**COORDENADAS (UTM): 147.030/4.210.668**

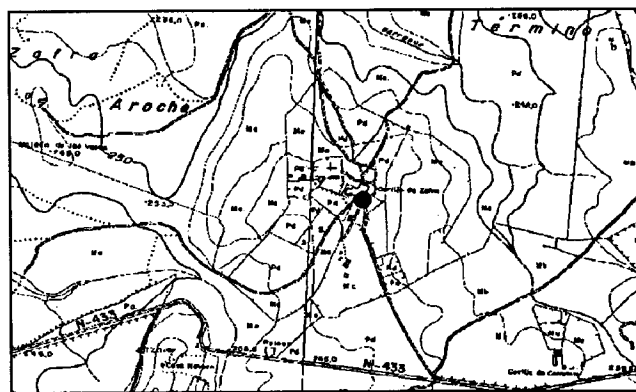
**DESCRIPCIÓN:** El yacimiento se detecta por una gran abundancia de tégulas e ímbrices por una extensión aproximada de 2 Has. De aquí procede una *Mola Asinariae*, depositada actualmente en la Colección Municipal de Aróche.

**MATERIALES:**

**TIPOLOGÍA:** Hábitat Rural (*villa rustica*).

**CRONOLOGÍA:** Romana indeterminada.

**BIBLIOGRAFÍA:** Campos, Pérez y Vidal, 1999, c. Campos, Teba, Castiñeira y Bedía, 1990; Pérez Macías, 1987; Romero Bomba, 1999.



**NOMBRE: MINA CALA I / LOS DOLORES**

**TÉRMINO MUNICIPAL: CALA**

**COORDENADAS (UTM): 186.290/4.208.234**

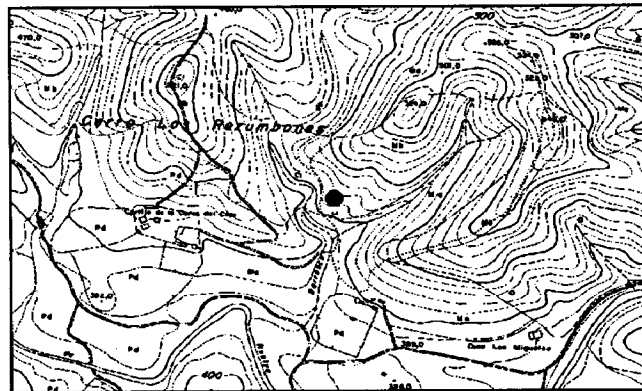
**DESCRIPCIÓN:** En esta mina existen evidencias de explotación desde la Edad del Bronce. Las correspondientes a época romana, se localizan en la parte septentrional de la Sierra del Venero, donde alguno de los pocillos alcanzaba una profundidad de 50 mts. Sin embargo, los hallazgos más importantes se localizan en la Galería Romana, la Dominesa y la de los Esqueletos, así denominada por la aparición de restos humanos pertenecientes a mineros fallecidos a causa de algún desplome. Los escoriales cercanos indican fundiciones de cobre.

**MATERIALES:**

**TIPOLOGÍA:** Explotación Minera.

**CRONOLOGÍA:** Romana Indeterminada.

**BIBLIOGRAFÍA:** Campos, Teba, Castiñeira y Bedia, 1990; Deligny, 1863; Hunt Ortiz, 1992; González y Pérez, 1987; Gonzalo y Tarín, 1888; Jubes y Carbonell; 1920; Luzón Nogué, 1975; Pérez Macías, 1998; Pinedo Vara, 1963; Teba, Bedia y Pérez, 1987; Romero Bomba, 1999.



**NOMBRE: MINA CALA III**

**TÉRMINO MUNICIPAL: CALA**

**COORDENADAS (UTM): 205.560/4.206.990**

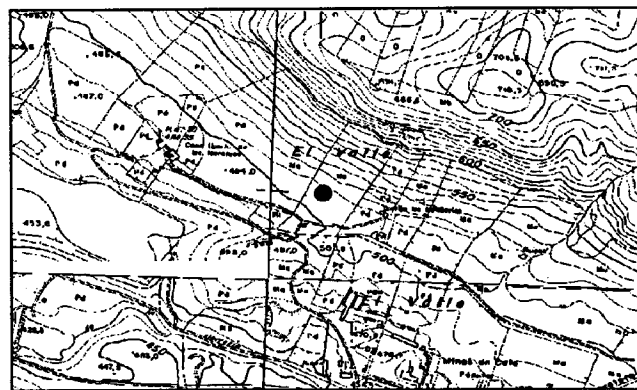
**DESCRIPCIÓN:** El yacimiento se percibe por una gran concentración de tégulas y cerámicas - T. S. Clara-, que deben corresponder con una zona de hábitat relacionado con la explotación de la Mina Cala I.

**MATERIALES:**

**TIPOLOGÍA:** Hábitat Minero.

**CRONOLOGÍA:** Romana Indeterminada.

**BIBLIOGRAFÍA:** Campos, Teba, Castiñeira y Bedia, 1990; Teba, Bedia y Pérez, 1987; Romero Bomba, 1999.



**NOMBRE: MINA CALA IV**

**TÉRMINO MUNICIPAL: CALA**

**COORDENADAS (UTM): 205.576/4.205.686**

**DESCRIPCIÓN:** Aparición de tumbas romanas al realizar construcciones cercanas a la mina.

**MATERIALES:**

**TIPOLOGÍA:** Necrópolis.

**CRONOLOGÍA:** Romana Indeterminada.

**BIBLIOGRAFÍA:** Campos, Teba, Castiñeira y Bedia, 1990; Teba, Bedia y Pérez, 1987 .



**NOMBRE: ERMITA DE LA VIRGEN DE CALA**

**TÉRMINO MUNICIPAL: CALA**

**COORDENADAS (UTM): 209.193/4.207.357**

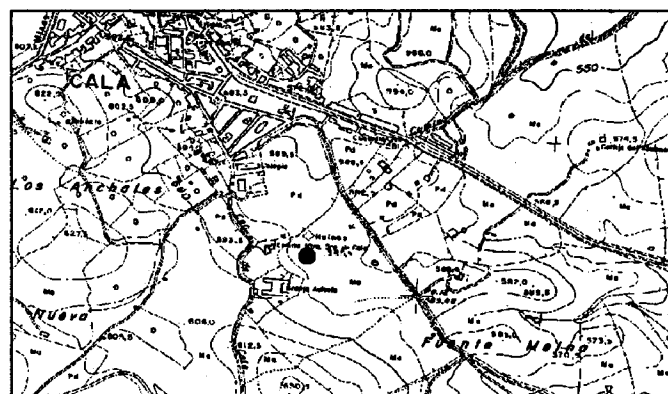
**DESCRIPCIÓN:** La existencia en superficie de abundantes restos constructivos junto con la aparición de un epígrafe (CIL 988) con mención a *Restituta Iulia*, hizo suponer a Luzón Nogué que éste era el solar de la ciudad plinina *Segida Restituta Iulia*. Posteriormente esta hipótesis se ha desechado, aunque se apuntan hipótesis sobre la existencia de un núcleo betúrico en este lugar.

**MATERIALES:** Monedas, Lucernas, Inscripción . Restos de sillares piedras talladas en los alrededores de la ermita.

**TIPOLOGÍA:** Hábitat Rural.

**CRONOLOGÍA:** Alto Imperial.

**BIBLIOGRAFÍA:** Campos, Teba, Castiñeira y Bedia, 1990; Canto de Gregorio, 1995, 1997; Luzón Nogué, 1975; González y Pliego, 1982; Romero Bomba, 1999.



**NOMBRE: EL ESCORIAL**

**TÉRMINO MUNICIPAL: CALA**

**COORDENADAS (UTM): 205.309/4.206.659**

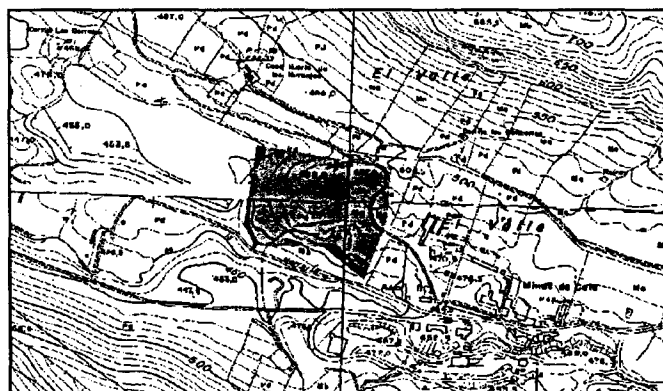
**DESCRIPCIÓN:** El yacimiento reúne restos de un poblado romano dedicado a la actividad metalúrgica del cobre y la plata. Quedan restos de casas y escoriales, así como de la necrópolis. El yacimiento volvió a ser ocupado para la explotación metalúrgica en el Siglo XIX.

**MATERIALES:**

**TIPOLOGÍA:** Poblado Minero.

**CRONOLOGÍA:** Romana Indeterminada.

**BIBLIOGRAFÍA:** ARQUEOS/IAPH.



**NOMBRE: MINA DE LA SULTANA/SAN RAFAEL**

**TÉRMINO MUNICIPAL: CALA**

**COORDENADAS (UTM): 211.891/4.207.412**

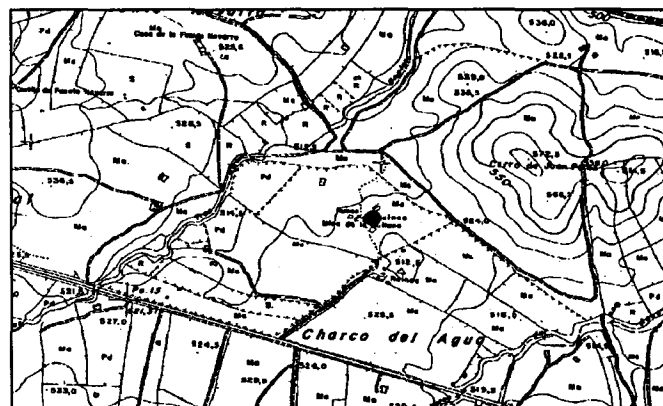
**DESCRIPCIÓN:** Debió ser una mina importante dedicada a la obtención de cobre a juzgar por los importantes escoriales asociados.

**MATERIALES:**

**TIPOLOGÍA:** Explotación minera.

**CRONOLOGÍA:** Alto Imperial.

**BIBLIOGRAFÍA:** Domergue, 1987, 1990; González y Pérez, 1987; Hunt Ortiz, 1992; Pérez Macías, 1998; Pérez, Martínez y Frías, 1990; Pinedo Vara, 1963; Quiring, 1935; Romero Bomba, 1999.



**NOMBRE: ALMODOVAR I**

**TÉRMINO MUNICIPAL:** CORTECONCEPCIÓN

**COORDENADAS (UTM):** 196.018/4.212.920

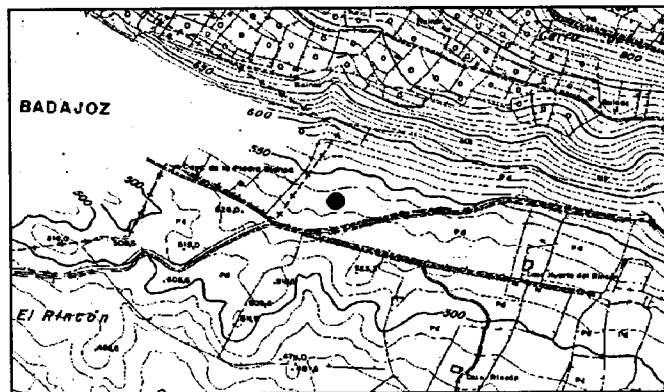
**DESCRIPCIÓN:** Se observan tégulas, cerámica común, una Fusayola troncocónica y numerosas escorias de hierro, sobre una gran mancha oscura correspondiente a alguna zona de fundición.

**MATERIALES:**

**TIPOLOGÍA:** Fundición.

**CRONOLOGÍA:** Romana Indeterminada.

**BIBLIOGRAFÍA:** Romero Bomba, 1995 a; 1995, b; 1999.



**NOMBRE: ALMODOVAR II**

**TÉRMINO MUNICIPAL:** CORTECONCEPCIÓN

**COORDENADAS (UTM):** 196.031/4.213.119

**DESCRIPCIÓN:** Gran cantidad de tégulas y sillares de granito, molinos de mano y cerámica común.

**MATERIALES:** Denarios legionarios de Marco Antonio y botones de bronce.

**TIPOLOGÍA:** Hábitat Minero, relacionado con el yacimiento anterior.

**CRONOLOGÍA:** Republicana (Siglo I a.C.)

**BIBLIOGRAFÍA:** Romero Bomba, 1995 a; 1995, b; 1999.



**NOMBRE: CASETILLAS I**

TÉRMINO MUNICIPAL: CORTECONCEPCIÓN

COORDENADAS (UTM): 194.021/4.203.724

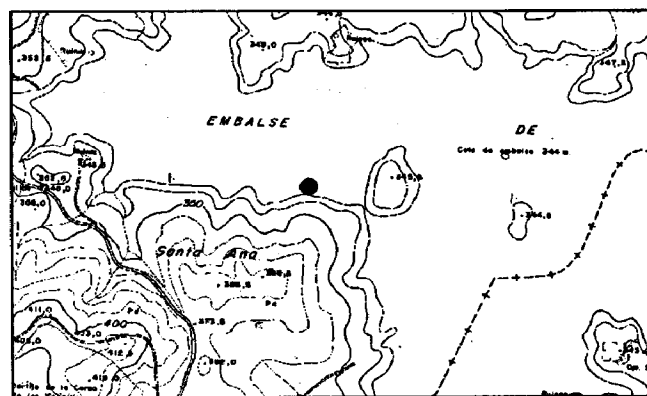
DESCRIPCIÓN: Se observan en superficie restos de materiales constructivos y de cerámica común.

MATERIALES:

TIPOLOGÍA: Hábitat Rural (*villa rustica*).

CRONOLOGÍA: Romana Indeterminada.

BIBLIOGRAFÍA: Romero Bomba, 1995 a; 1995, b; 1999.



**NOMBRE: CASETILLAS III**

TÉRMINO MUNICIPAL: CORTECONCEPCIÓN

COORDENADAS (UTM): 193.260/4.204.375

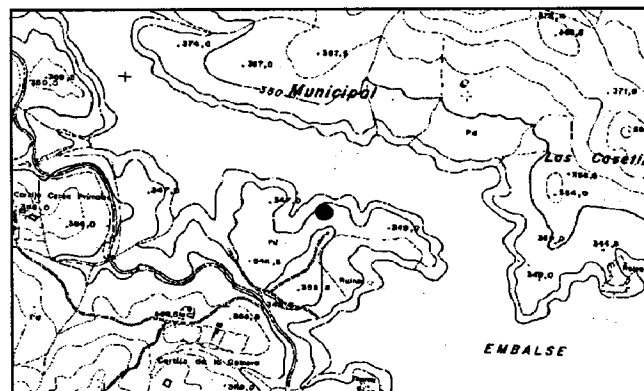
DESCRIPCIÓN: Se observan en superficie restos de tégulas y escorias de hierro.

MATERIALES:

TIPOLOGÍA: Hábitat Metalúrgico.

CRONOLOGÍA: Romana Indeterminada.

BIBLIOGRAFÍA: Romero Bomba, 1995, a; 1995, b; 1999.



**NOMBRE: CASETILLAS IV**

**TÉRMINO MUNICIPAL:** CORTECONCEPCIÓN

**COORDENADAS (UTM):** 163.360/4.204.368

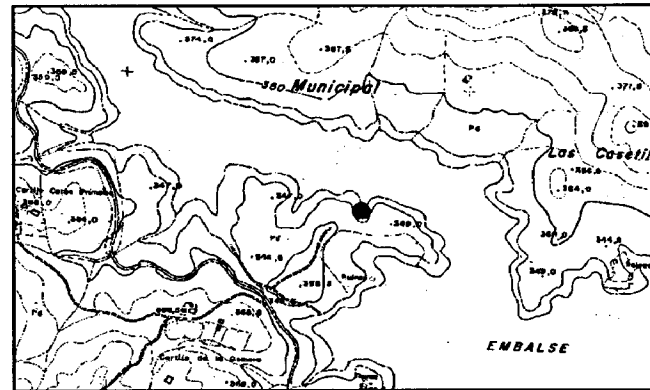
**DESCRIPCIÓN:** Se observan muros de pizarra así como materiales de construcción y escorias dispersos en superficie.

**MATERIALES:**

**TIPOLOGÍA:** Hábitat Rural (*villa rustica*).

**CRONOLOGÍA:** Romana indeterminada.

**BIBLIOGRAFÍA:** Romero Bomba, 1995, a; 1995, b; 1999.



**NOMBRE: CASETILLAS V**

**TÉRMINO MUNICIPAL:** CORTECONCEPCIÓN

**COORDENADAS (UTM):** 194.452/4.204.198

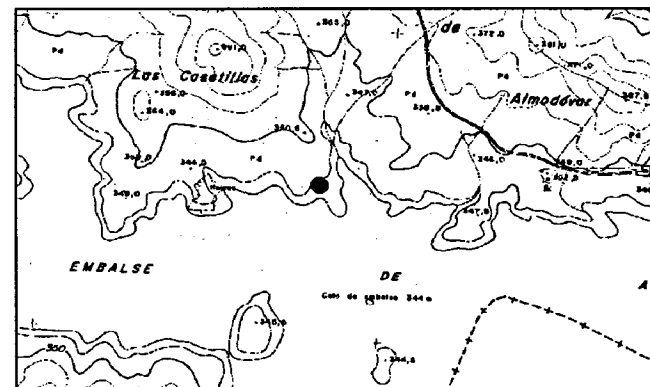
**DESCRIPCIÓN:** Se observan restos de construcciones, con muros, tégulas y *laterculi*, y fragmentos de cerámica común.

**MATERIALES:**

**TIPOLOGÍA:** Hábitat Rural (*villa rustica*).

**CRONOLOGÍA:** Romana indeterminada.

**BIBLIOGRAFÍA:** Romero Bomba, 1995, a; 1995, b; 1999.



**NOMBRE: LOS CHAPARRALES**

**TÉRMINO MUNICIPAL:** CORTECONCEPCIÓN

**COORDENADAS (UTM):** 192.255/4.204.339

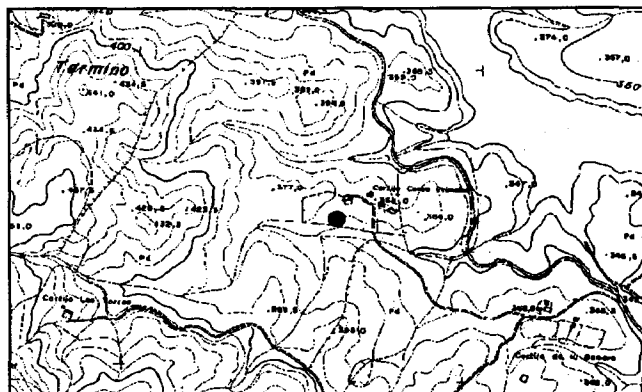
**DESCRIPCIÓN:** Se observan restos de tégulas, *laterculi* y escorias de hierro, muy cerca del puente que atraviesa la ribera de Huelva.

**MATERIALES:**

**TIPOLOGÍA:** Hábitat Rural (*villa rustica*).

**CRONOLOGÍA:** Romana Indeterminada.

**BIBLIOGRAFÍA:** Romero Bomba, 1995, a; 1995, b; 1999.



**NOMBRE: COQUINO II**

**TÉRMINO MUNICIPAL:** CORTECONCEPCIÓN

**COORDENADAS (UTM):** 197.148/4.204.024

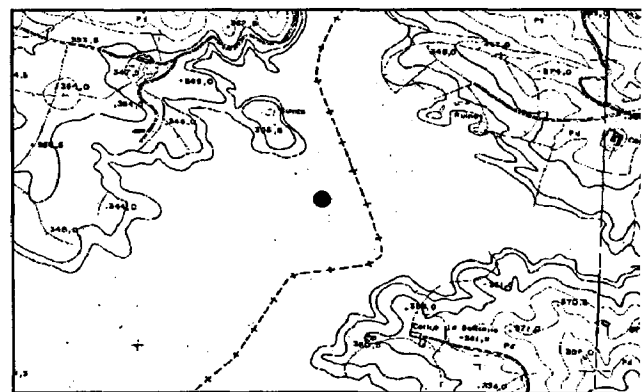
**DESCRIPCIÓN:** Se observan en superficie restos de tégulas, cerámica común y escorias de hierro.

**MATERIALES:**

**TIPOLOGÍA:** Hábitat Rural (*villa rustica*).

**CRONOLOGÍA:** Romana Indeterminada.

**BIBLIOGRAFÍA:** Romero Bomba, 1995 a; 1995, b; 1999.



**NOMBRE: COQUINO III**

TÉRMINO MUNICIPAL: CORTECONCEPCIÓN

COORDENADAS (UTM): 196.855/4.204.143

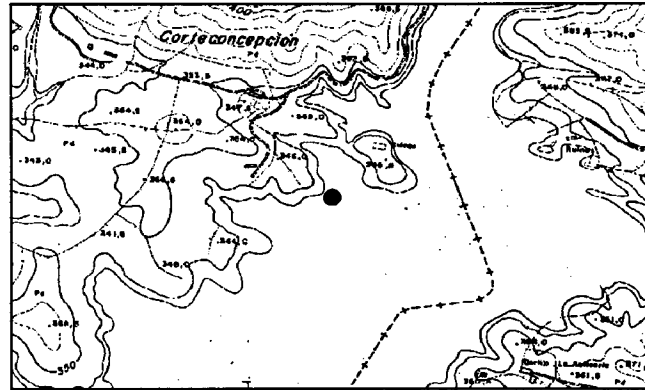
DESCRIPCIÓN: Se observan en superficie materiales de construcción, cerámica común, y algún fragmento de *Terra Sigillata* Hispánica.

MATERIALES:

TIPOLOGÍA: Alto Imperial (Siglo I d.C.).

CRONOLOGÍA: Hábitat Rural (*villa rustica*).

BIBLIOGRAFÍA: Romero Bomba, 1995 a; 1995, b; 1999.



**NOMBRE: LA GOMERA I**

TÉRMINO MUNICIPAL: CORTECONCEPCIÓN

COORDENADAS (UTM): 193.487/4.201.901

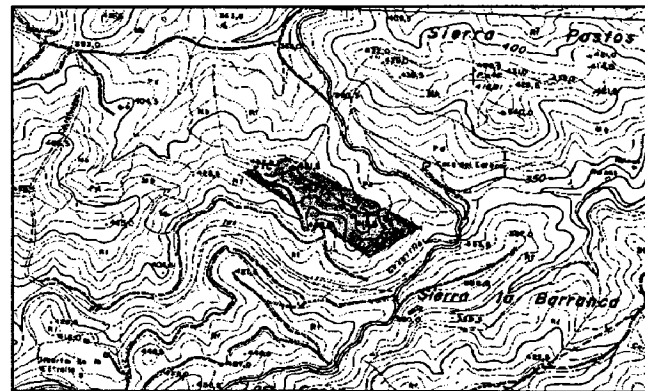
DESCRIPCIÓN: Existen restos pertenecientes a una *villa rustica* junto a una necrópolis de cistas excavada por clandestinos.

MATERIALES:

TIPOLOGÍA: Hábitat Rural (*Villa rustica*).

CRONOLOGÍA: Romana Indeterminada.

BIBLIOGRAFÍA: Campos, Teba, Castiñeira y Bedia, 1990; Teba, Bedia y Pérez, 1987; Romero Bomba, 1999.



**NOMBRE: EL RAPAO**

**TÉRMINO MUNICIPAL:** CORTECONCEPCIÓN

**COORDENADAS (UTM):** 194.301/4.203.405

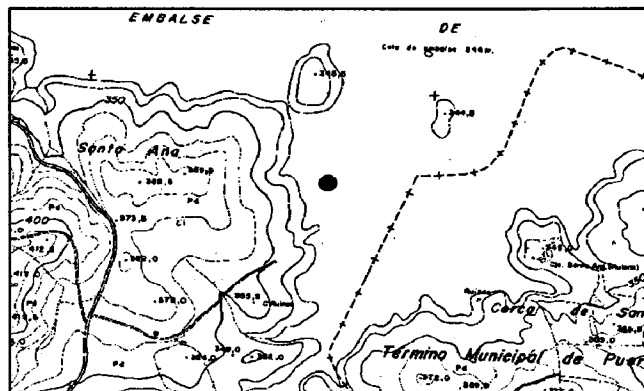
**DESCRIPCIÓN:** El yacimiento se percibe por la presencia en superficie de tégulas y cerámica común.

**MATERIALES:**

**TIPOLOGÍA:** Hábitat Rural (*villa rustica*).

**CRONOLOGÍA:** Romana Indeterminada.

**BIBLIOGRAFÍA:** Romero Bomba, 1995 a; 1995, b; 1999.



**NOMBRE: LLANO GIRÓN I**

**TÉRMINO MUNICIPAL:** CORTECONCEPCIÓN

**COORDENADAS (UTM):** 191.405/4.206.700

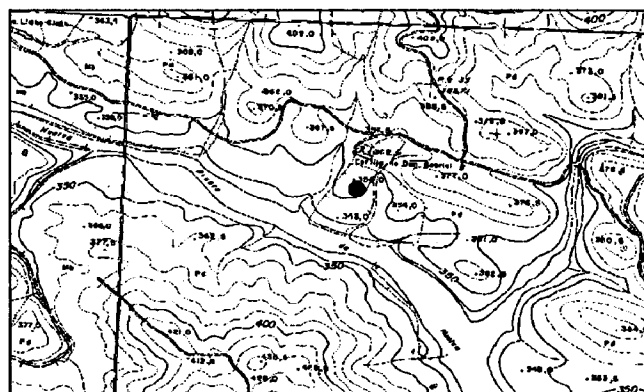
**DESCRIPCIÓN:** El yacimiento consiste en restos de materiales constructivos romanos y cerámica común.

**MATERIALES:**

**TIPOLOGÍA:** Hábitat Rural (*Villa rustica*).

**CRONOLOGÍA:** Romana Indeterminada.

**BIBLIOGRAFÍA:** Romero Bomba, 1995 a; 1995, b; 1999.



**NOMBRE: LLANO GIRÓN II**

TÉRMINO MUNICIPAL: CORTECONCEPCIÓN

COORDENADAS (UTM): 191.212/4.206.813

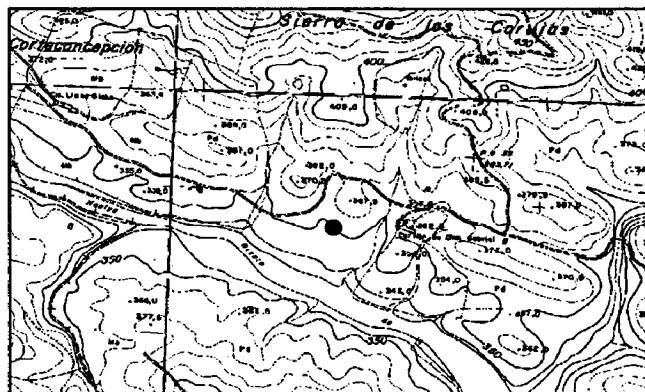
DESCRIPCIÓN: En superficie se observan restos constructivos romanos y cerámica común.

MATERIALES:

TIPOLOGÍA: Hábitat rural (*Villa rustica*).

CRONOLOGÍA: Romana Indeterminada.

BIBLIOGRAFÍA: Romero Bomba, 1995, a; 1995, b; 1999.



**NOMBRE: LA PUENTE II**

TÉRMINO MUNICIPAL: CORTECONCEPCIÓN

COORDENADAS (UTM): 192.346/4.205.737

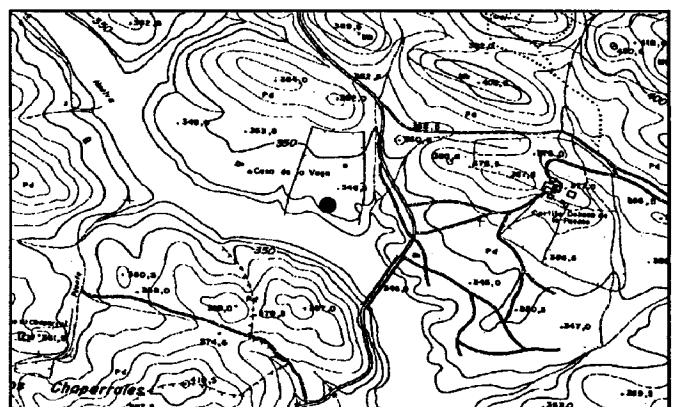
DESCRIPCIÓN: Cinco estructuras funerarias, tumbas de tipo cista, excavadas en el sustrato y reforzadas con lajas de pizarras, con presencia de ajuares cerámicos. No quedaban restos óseos al estar expoliadas de antiguo. Rito: Incineración e Inhumación.

MATERIALES: Cerámicas comunes (ollas, jarras); T. S. Hispánica (Drag, 27); Paredes Finas, fragmentos de vidrio, clavos de hierro y aros de metal, anillo y moneda frusta de imposible catalogación.

TIPOLOGÍA: Necrópolis

CRONOLOGÍA: Alto y Bajo Imperial (Siglos I-II / III-IV d.C.)

BIBLIOGRAFÍA: Romero Bomba, 1999; Romero, Rivera, Martín, Ruiz y Pecero, 1999.



**NOMBRE: LA SANTA**

**TÉRMINO MUNICIPAL:** CORTECONCEPCIÓN

**COORDENADAS (UTM):** 195.860/4.202.703

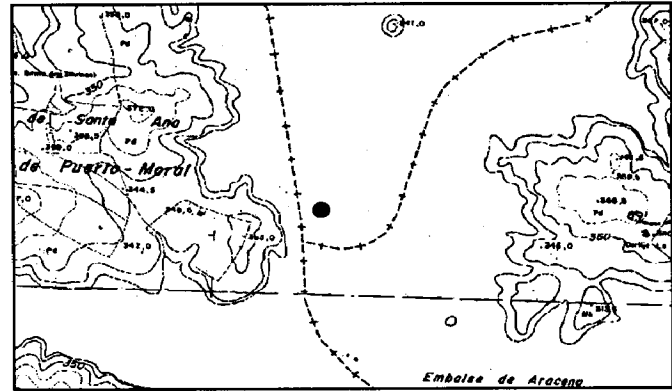
**DESCRIPCIÓN:** Se trata de un asentamiento de cierta entidad por la abundancia y dispersión del material en superficie, donde se observan restos de construcciones (ladrillos, tégulas, *laterculi*), cerámica común romana y medieval, fragmentos de molinos de mano y escorias de hierro. En el siglo XIV el lugar se convirtió en una aldea de repoblación leonesa perteneciente a la encomienda de la Orden de Santiago.

**MATERIALES:**

**TIPOLOGÍA:** Hábitat Rural (*Villa rustica*).

**CRONOLOGÍA:** Romana Indeterminada.

**BIBLIOGRAFÍA:** Romero Bomba, 1995 a; 1995; 1999.



**NOMBRE: ALDEA PERDIDA**

**TÉRMINO MUNICIPAL:** CORTEGANA

**COORDENADAS (UTM):** 159.334/4.202.351

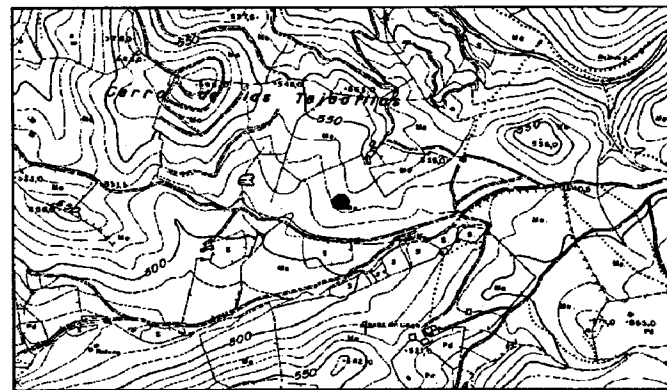
**DESCRIPCIÓN:** El yacimiento se percibe por la existencia en superficie de fragmentos de tegulas, de ánforas y *Terra Sigillata*.

**MATERIALES:**

**TIPOLOGÍA:** Hábitat Rural (*Villa rustica*)..

**CRONOLOGÍA:** Romana Indeterminada.

**BIBLIOGRAFÍA:** Campos, Teba, Castiñeira y Bedia, 1990; Luzón Nogué, 1975; Romero Bomba, 1999.



**NOMBRE: LOS ANDRINOS**

**TÉRMINO MUNICIPAL: CORTEGANA**

**COORDENADAS (UTM): 157.854/4.202.747**

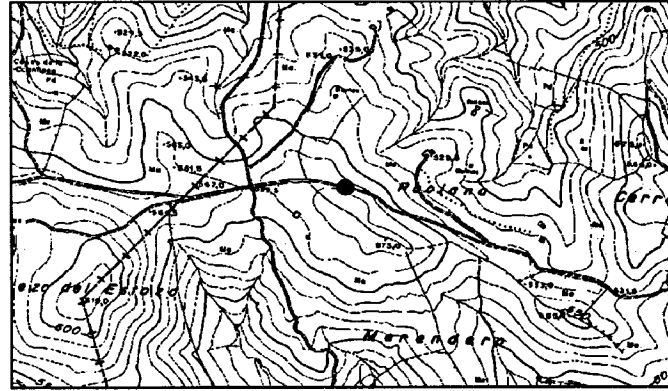
**DESCRIPCIÓN:** Se observan en superficie escorias y fragmentos de tegulas, cerámica común y algunas monedas.

**MATERIALES:**

**TIPOLOGÍA:** Hábitat Metalúrgico.

**CRONOLOGÍA:** Romana Indeterminada.

**BIBLIOGRAFÍA:** Campos, Teba, Castiñeira y Bedia, 1990; Luzón Nogué, 1975; Romero Bomba, 1999.



**NOMBRE: BARRANCO DE NOGALES**

**TÉRMINO MUNICIPAL: CORTEGANA**

**COORDENADAS (UTM): 167.930/4.205.006**

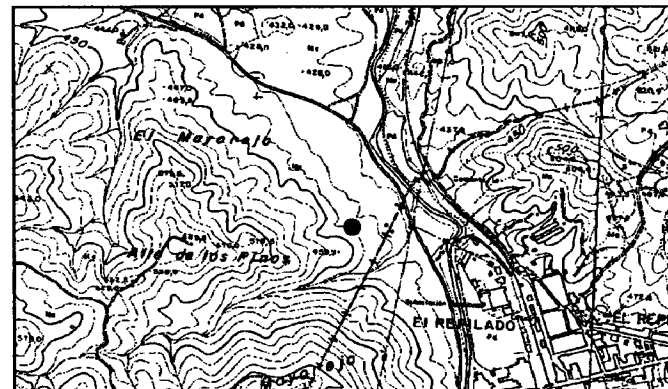
**DESCRIPCIÓN:** Escorial de hierro de pequeñas dimensiones, posiblemente romano.

**MATERIALES:**

**TIPOLOGÍA:** Fundición-Escorial.

**CRONOLOGÍA:** Romana Indeterminada.

**BIBLIOGRAFÍA:** Campos, Teba, Castiñeira y Bedia, 1990; Romero Bomba, 1999.



**NOMBRE: CAMPO DE FÚTBOL**

**TÉRMINO MUNICIPAL:** CORTEGANA

**COORDENADAS (UTM):** 163.812/4.203.666

**DESCRIPCIÓN:** En superficie se aprecian fragmentos de ladrillos de columnas y de tégulas.

**MATERIALES:**

**TIPOLOGÍA:** Hábitat Rural (*Villa rustica*).

**CRONOLOGÍA:** Romana Indeterminada.

**BIBLIOGRAFÍA:** Campos, Teba, Castiñeira y Bedia, 1990; Luzón Nogué, 1975; Romero Bomba, 1999.



**NOMBRE: EL CARPIO**

**TÉRMINO MUNICIPAL:** CORTEGANA

**COORDENADAS (UTM):** 149.472/4.192.619

**DESCRIPCIÓN:** La explotación de esta mina, situada a 2 kms al noroeste de San Telmo se realizó mediante pozos y una galería de desagüe. En las cercanías de la mina también existe un pequeño escorial de cobre.

**MATERIALES:**

**TIPOLOGÍA:** Explotación Minera y Fundición.

**CRONOLOGÍA:** Alto Imperial.

**BIBLIOGRAFÍA:** Domergue, 1987; González y Pérez, 1987; Gonzalo y Tarín, 1888; Pérez Macías, 1998; Pinedo Vara, 1963.



**NOMBRE: CORTEGANILLA II**

**TÉRMINO MUNICIPAL: CORTEGANA**

**COORDENADAS (UTM): 160.120/4.202.099**

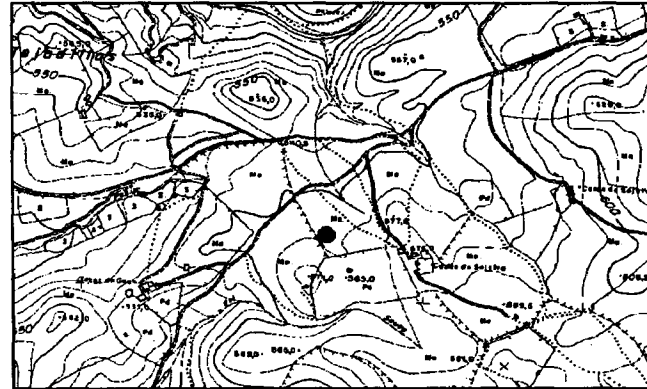
**DESCRIPCIÓN:** Se sitúa en una finca del mismo nombre entre Cortegana y Aroche. Frente a la casa del cortijo afloran muros de cierta envergadura, con algunos sillares tallados. También se observan tégulas en abundancia.

**MATERIALES:**

**TIPOLOGÍA:** Hábitat Minero.

**CRONOLOGÍA:** Romana Indeterminada.

**BIBLIOGRAFÍA:** Campos, Teba, Castiñeira y Bedia, 1990; Luzón Nogué, 1975; Romero Bomba, 1999.



**NOMBRE: HERRERÍAS DE LOS CONFESIONARIOS**

**TÉRMINO MUNICIPAL: CORTEGANA**

**COORDENADAS (UTM): 158.136/4.189.990**

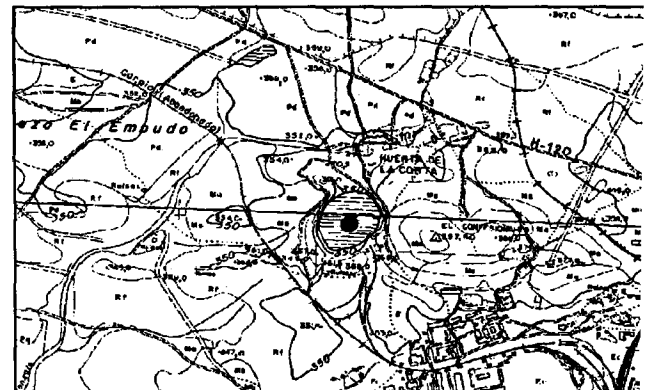
**DESCRIPCIÓN:** Las labores romanas consisten en galerías estrechas conectadas con el exterior mediante pocillos. En las cercanías existe un extenso escorial de cobre.

**MATERIALES:**

**TIPOLOGÍA:** Explotación Minera y Fundición.

**CRONOLOGÍA:** Alto Imperial.

**BIBLIOGRAFÍA:** Domergue, 1987; González y Pérez, 1987; Gonzalo y Tarín, 1888; Pérez Macías, 1998; Pinedo Vara, 1963.



**OMBRE: PICADERO**

**TÉRMINO MUNICIPAL:** CORTEGANA

**COORDENADAS (TM):** 163.3428/4.202.293

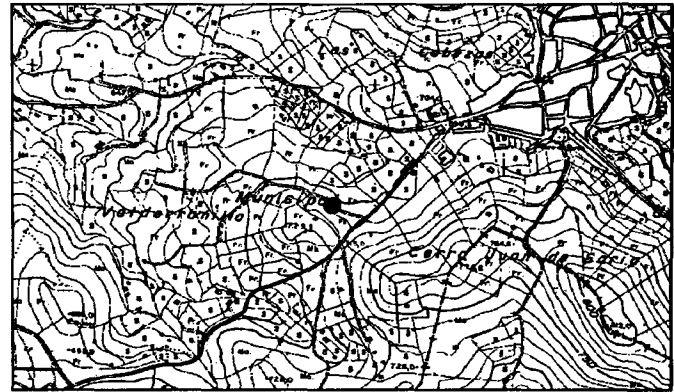
**DESCRIPCIÓN:**

**MATERIALES:**

**TIPOLOGÍA:** Hábitat Rural (*Villa rustica*).

**CRONOLOGÍA:** Romana Indeterminada.

**BIBLIOGRAFÍA:** Campos, Teba, Castiñeira y Bedia, 1990; Romero Bomba, 1999.



**NOMBRE: SAN TELMO**

**TÉRMINO MUNICIPAL:** CORTEGANA

**COORDENADAS (UTM):** 150.435/4.190.800

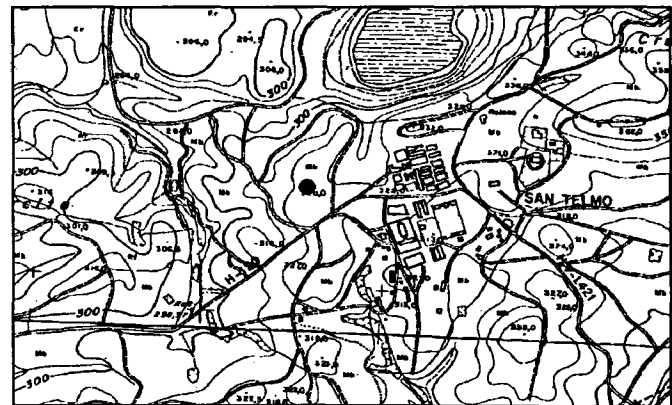
**DESCRIPCIÓN:** Las labores romanas consisten en pozos que conectan directamente con el exterior y que en época moderna se utilizaron para el reconocimiento de la mina, además de excavaciones mediante cuevas dentro de la masa de sulfuros. En las cercanías existe un extenso escorial que indica fundición de plata.

**MATERIALES:**

**TIPOLOGÍA:** Explotación Minera y Fundición.

**CRONOLOGÍA:** Alto Imperial.

**BIBLIOGRAFÍA:** Domergue, 1987; González y Pérez, 1987; Gonzalo y Tarín, 1888; Pérez Macías, 1998; Pinedo Vara, 1963.



**NOMBRE: TEJADILLA**

**TÉRMINO MUNICIPAL:** CORTEGANA

**COORDENADAS (UTM):** 160.191/4.203.198

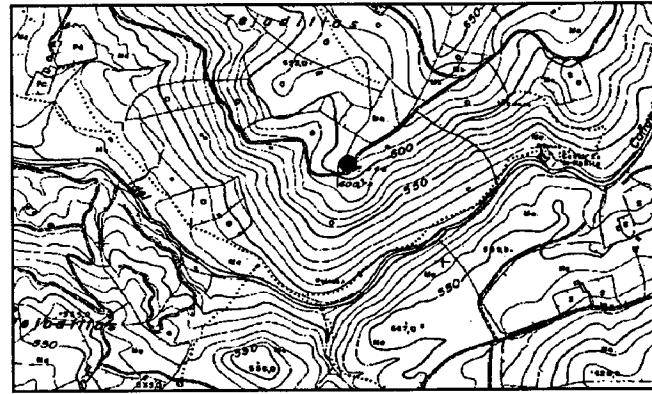
**DESCRIPCIÓN:** Se observan en superficie materiales de construcción y cerámica común desde la finca de “Los Pleitos” hasta la “Huerta de los Mecos”. Junto a la pared de la “Huerta de los Pleitos” se ven algunas sepulturas romanas intactas.

**MATERIALES:**

**TIPOLOGÍA:** Hábitat Rural (*Villa rustica*) y Necrópolis.

**CRONOLOGÍA:** Romana Indeterminada.

**BIBLIOGRAFÍA:** Campos, Teba, Castiñeira y Bedia, 1990; Luzón, 1975; Romero Bomba, 1999.



**NOMBRE: VALDELACANAL**

**TÉRMINO MUNICIPAL:** CORTEGANA

**COORDENADAS (UTM):** 159.069/4.189.230

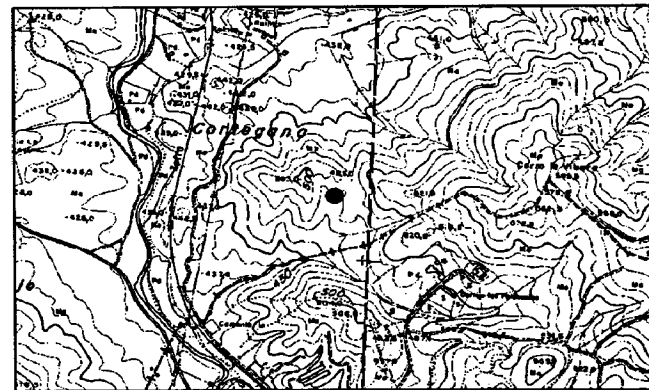
**DESCRIPCIÓN:** En esta finca situada a unos 3 kms. de El Repilado existe una pequeña elevación donde se observan tégulas en superficie. De este lugar procede una columna situada en el cortijo actual y una estela funeraria de mármol blanco dedicada a *ANCEITUS*.

**MATERIALES:**

**TIPOLOGÍA:** Hábitat Rural (*Villa rustica*).

**CRONOLOGÍA:** Republicana –Alto Imperial.

**BIBLIOGRAFÍA:** Campos, Teba, Castiñeira y Bedia, 1990; González Fernández, 1989; Luzón Nogue, 1975; Romero Bomba, 1999.



**NOMBRE: VALDELAMUSA**

**TÉRMINO MUNICIPAL: CORTEGANA**

**COORDENADAS (UTM): 168.568/4.205.567**

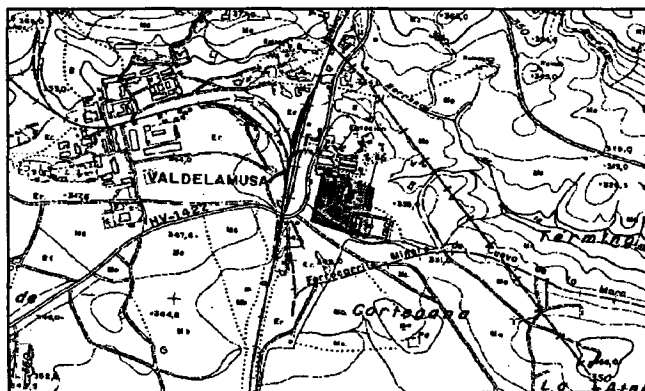
**DESCRIPCIÓN:** Pequeño escorial de cobre de época romana bajo el caserío de Valdelamusa. Parece que de este lugar procede también una Urna Cineraria de vidrio depositada en el Museo Provincial de Huelva.

**MATERIALES:**

**TIPOLOGÍA:** Explotación Minera y Necrópolis?

**CRONOLOGÍA:** Romana indeterminada.

**BIBLIOGRAFÍA:** Campos, Teba, Castiñeira y Bedía, 1990; Díaz y Pérez, 1992; Luzón Nogué, 1975; Romero Bomba, 1999.



**NOMBRE: ERMITA DE LA CORONADA**

**TÉRMINO MUNICIPAL: CORTELAZOR**

**COORDENADAS (UTM): 181.538/4.207.273**

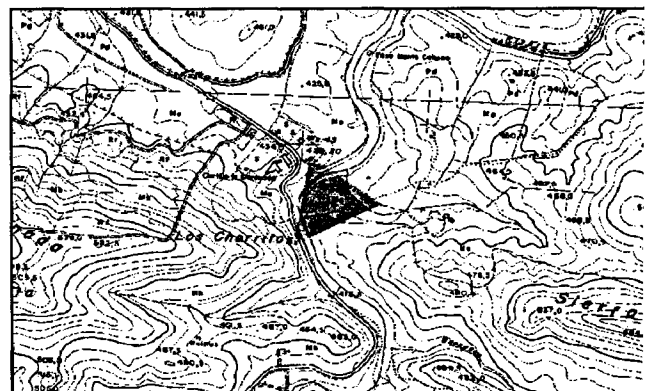
**DESCRIPCIÓN:** En un cortijo cercano a la ermita aparecen catorce columnas romanas de mármol y granito que proceden de un llano a unos doscientos metros por debajo del cortijo en el que abundan los restos en superficie.

**MATERIALES:**

**TIPOLOGÍA:** Hábitat Rural (*Villa rustica*).

**CRONOLOGÍA:** Romana indeterminada.

**BIBLIOGRAFÍA:** Campos, Teba, Castiñeira y Bedía, 1990; Díaz y Pérez, 1992; Luzón Nogué, 1975; Romero Bomba, 1999.



**NOMBRE: SAN FRUTO**

**TÉRMINO MUNICIPAL:** CUMBRES MAYORES

**COORDENADAS (UTM):** 180.226/4.221.461

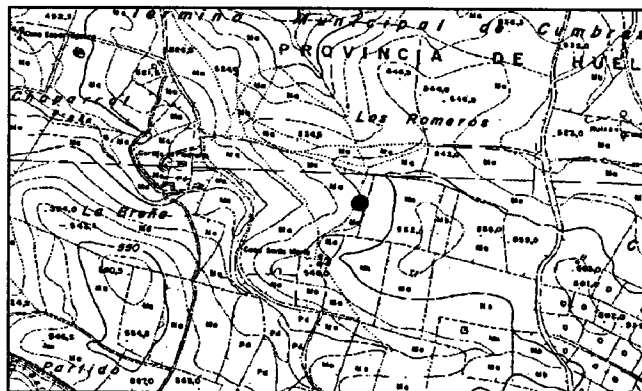
**DESCRIPCIÓN:** En este cerro, situado a unos 8 kms al norte del pueblo, se observan abundantes restos en superficie, entre los que destacan una Bóveda de hormigón y algunos muros. También se aprecian fragmentos de cornisas, ladrillos, y monedas. En una finca cercana –Santa Lucía– se encontró un fragmento de pizarra con inscripción (*Lucius Rutilius Decimus*) que podría proceder de este asentamiento y que se interpreta como posible hito de ordenación o delimitación municipal. Existen algunas hipótesis (Canto, 1997; González, 1989) que apuntan la existencia de un municipio flavio en este lugar, pero por el momento no puede asegurarse tal extremo.

**MATERIALES:**

**TIPOLOGÍA:** Asentamiento.

**CRONOLOGÍA:** Alto Imperial (Siglos II-III d.C.).

**BIBLIOGRAFÍA:** Campos, Teba, Castiñeira y Bedia, 1990; Canto de Gregorio, 1997, González Fernández, 1989; Luzón, Nogué, 1975; Romero Bomba, 1999.



**NOMBRE: CORTIJO DE LA ROMERA**

**TÉRMINO MUNICIPAL:** CUMBRES DE SAN BARTOLOMÉ

**COORDENADAS (UTM):** 163.541/4.225.551

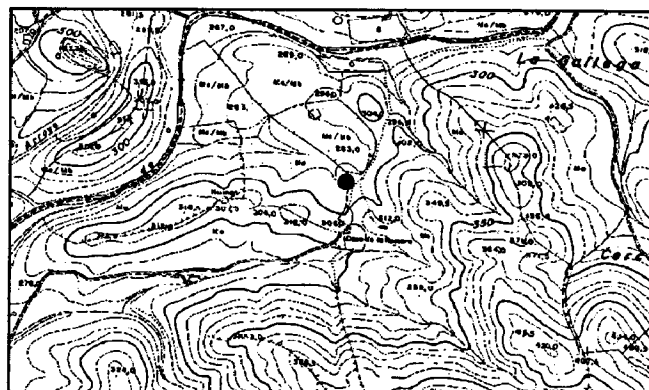
**DESCRIPCIÓN:** Necrópolis romana, con fragmentos de tégulas en superficie.

**MATERIALES:**

**TIPOLOGÍA:** Necrópolis.

**CRONOLOGÍA:** Romana Indeterminada.

**BIBLIOGRAFÍA:** Campos, Teba, Castiñeira y Bedia, 1990; Teba, Bedia y Pérez, 1987.



**NOMBRE: CUMBRES DE LA CASTELLANA**

**TÉRMINO MUNICIPAL: CUMBRES DE SAN BARTOLOMÉ**

**COORDENADAS (UTM): 167.223/4.217.368**

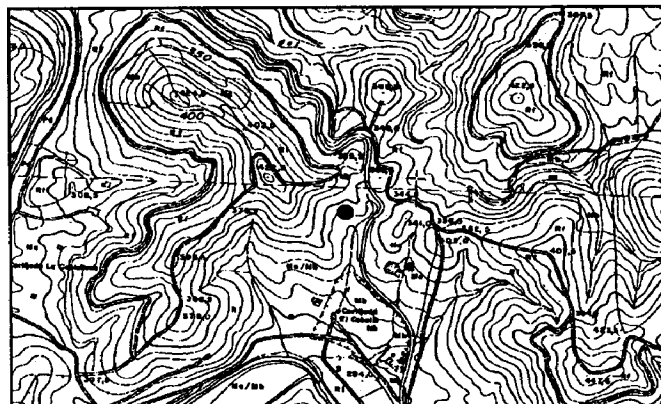
**DESCRIPCIÓN:** Existen socavones y pozos romanos que fueron ensanchados por las explotaciones modernas. Existen restos de un poblado minero en sus alrededores donde se observan algunas escorias dispersas de hierro.

**MATERIALES:**

**TIPOLOGÍA:** Explotación y Hábitat Minero .

**CRONOLOGÍA:** Alto Imperial .

**BIBLIOGRAFÍA:** Gonzalo y Tarín, 1888; Pérez Macías, 1998



**NOMBRE: LLANO DE BURGOS I**

**TÉRMINO MUNICIPAL: CUMBRES DE SAN BARTOLOMÉ**

**COORDENADAS (UTM): 163.575/4.221.436**

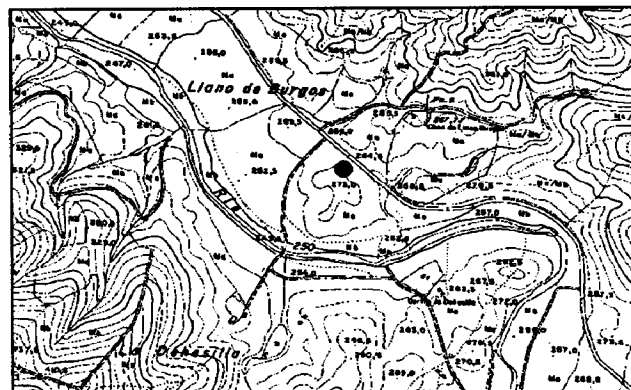
**DESCRIPCIÓN:** Se trata de una necrópolis que se extiende aproximadamente por dos Has entre la Sierra de Pelos Negros y el río Murtigas. Existe material procedente de una de las tumbas en una colección particular de Encinasola.

**MATERIALES:** Lucerna (XI A de Cartago); Vaso común que imita la forma 57 de Hayes; jarrita de asas geminadas y algunos fragmentos de ungüentarios sin forma precisa.

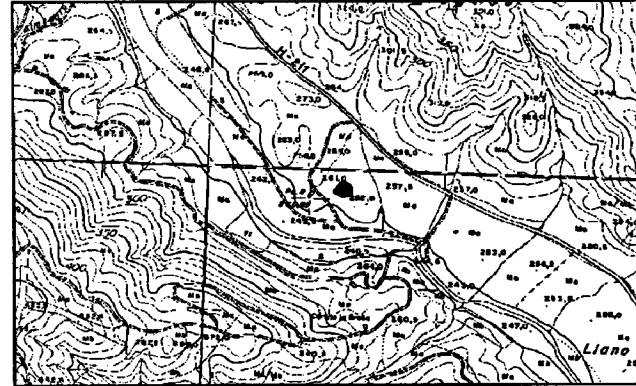
**TIPOLOGÍA:** Necrópolis.

**CRONOLOGÍA:** Bajo Imperial (Siglo IV d.C.).

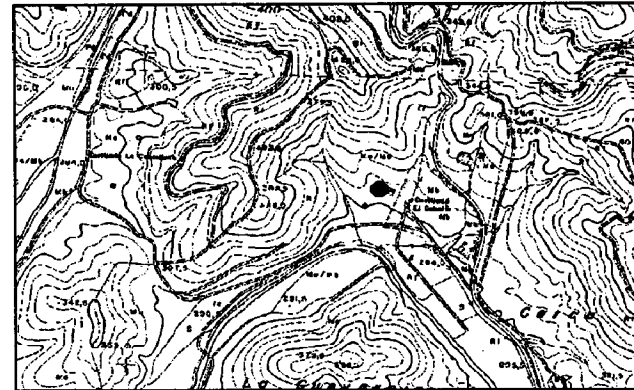
**BIBLIOGRAFÍA:** Campos, Teba, Castiñeira y Bedia, 1990; Pérez Macías, 1987; Romero Bomba, 1999.



**NOMBRE: LLANO DE BURGOS II**  
**TÉRMINO MUNICIPAL: CUMBRES DE SAN BARTOLOMÉ**  
**COORDENADAS (UTM): 162.422/4.222.213**  
**DESCRIPCIÓN:** Se trata de un área de hábitat relacionado posiblemente con la necrópolis del yacimiento anterior.  
**MATERIALES:**  
**TIPOLOGÍA:** Hábitat Rural (*Villa rustica*)  
**CRONOLOGÍA:** Bajo Imperial (Siglo IV d.C.).  
**BIBLIOGRAFÍA:** Campos, Teba, Castiñeira y Bedia, 1990; Teba, Bedia y Pérez, 1987.



**NOMBRE: QUINTO CAMILO**  
**TÉRMINO MUNICIPAL: CUMBRES DE SAN BARTOLOMÉ**  
**COORDENADAS (UTM): 167.106/4.217.095**  
**DESCRIPCIÓN:** Las labores antiguas se evidencian por un socavón con pozo para comunicarlo con el exterior que sale de la cúspide del cerro. Se trataría de una galería de 1'50 mts de alto y 0'60 de ancho.  
**MATERIALES:**  
**TIPOLOGÍA:** Explotación Minera.  
**CRONOLOGÍA:** Alto Imperial  
**BIBLIOGRAFÍA:** Campos, Teba, Castiñeira y Bedia, 1990; Pérez Macías, 1987; Pinedo Vara, 1963; Romero Bomba, 1999.



**NOMBRE: AMOLADERAS**

**TÉRMINO MUNICIPAL: ENCINASOLA**

**COORDENADAS (UTM): 155.243/4.222.878**

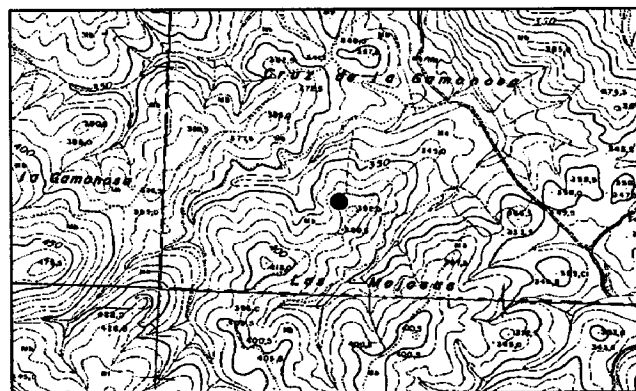
**DESCRIPCIÓN:** Minas romanas de poca profundidad. Se detectan labores mineras romanas superficiales sobre un afloramiento ferruginoso.

**MATERIALES:**

**TIPOLOGÍA:** Explotación Minera.

**CRONOLOGÍA:** Alto Imperial.

**BIBLIOGRAFÍA:** Campos, Teba, Castiñeira y Bedia, 1990; Jubes y Carbonell, 1920.



**NOMBRE: EL BALDÍO**

**TÉRMINO MUNICIPAL: ENCINASOLA**

**COORDENADAS (UTM): 160.507/4.231.364**

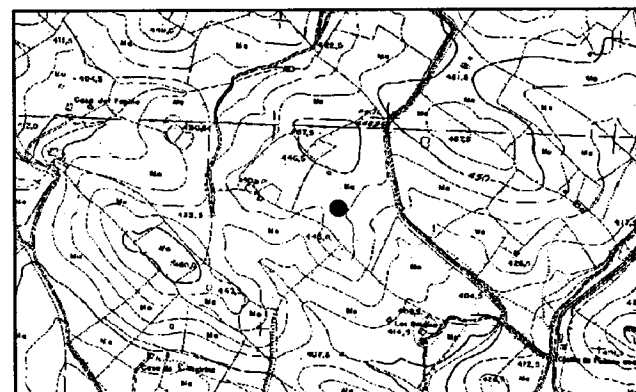
**DESCRIPCIÓN:** Se detecta la existencia de una zona de hábitat por la presencia en superficie de téglulas e ímbrices en una extensión de 500 m<sup>2</sup>. De la necrópolis se excavó una tumba trapezoidal excavada en el sustrato y delimitada en uno de sus lados menores por obra de mampostería. No proporcionó materiales.

**MATERIALES:** Monedas de mediados del siglo IV d.C.; Placa de pizarra grabada con signos numerales.

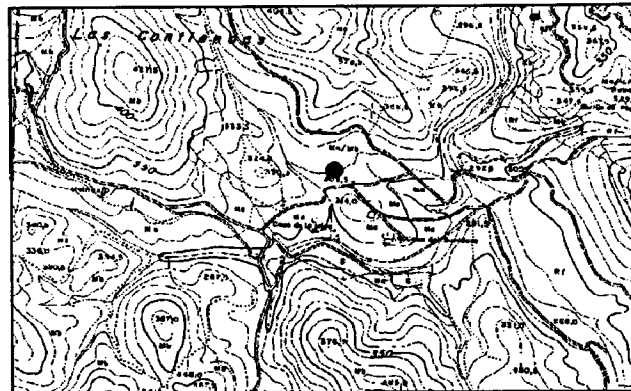
**TIPOLOGÍA:** Hábitat Rural (*Villa rustica*) y Necrópolis.

**CRONOLOGÍA:** Bajo Imperial y Tardorromano (Siglos IV-VII d.C.).

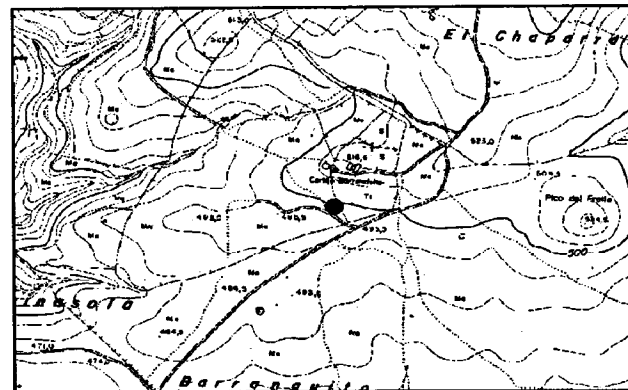
**BIBLIOGRAFÍA:** Pérez Macías, 1987.



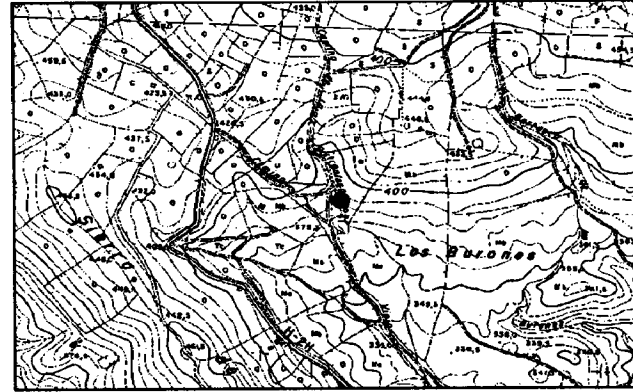
**NOMBRE: BARRANCO DE LA PRESA**  
**TÉRMINO MUNICIPAL: ENCINASOLA**  
**COORDENADAS (UTM): 155.720/4.224.051**  
**DESCRIPCIÓN:** Se observa en superficie gran cantidad de piedras, tégulas e ímbrices. El yacimiento debe corresponderse con un asentamiento de poca entidad, posiblemente relacionado con las minas cercanas, pues en las laderas hay abundante escoria.  
**MATERIALES:**  
**TIPOLOGÍA:** Hábitat Minero.  
**CRONOLOGÍA:** Romana Indeterminada.  
**BIBLIOGRAFÍA:** Pérez Macías, 1987; Romero Bomba, 1999.



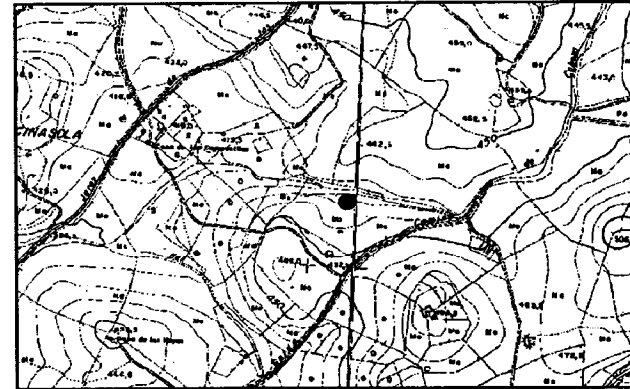
**NOMBRE: BARRANQUITO/ CERRO DEL FRAILE**  
**TÉRMINO MUNICIPAL: ENCINASOLA**  
**COORDENADAS (UTM): 166.097/4.229.397**  
**DESCRIPCIÓN:** Junto al cortijo de Barranquito, existe una extensión de 1500 m<sup>2</sup> con abundantes restos de tégulas. Existen noticias sobre la existencia de tumbas. En superficie se observan fragmentos de tégulas, ímbrices y de T.S. Sudgálica atípicas. También se conocen bocas de minas en el Cerro del Fraile, hoy cegadas por la vegetación.  
**MATERIALES:**  
**TIPOLOGÍA:** Poblado Minero y Necrópolis.  
**CRONOLOGÍA:** Alto Imperial.  
**BIBLIOGRAFÍA:** Campos, Teba, Castiñeira y Bedia, 1990; Pérez Macías, 1987; Romero Bomba, 1999; Teba, Bedia y Pérez, 1987.



**NOMBRE: CAMINO DE LA VÍBORA**  
**TÉRMINO MUNICIPAL: ENCINASOLA**  
**COORDENADAS (UTM): 161.189/4.230.043**  
**DESCRIPCIÓN:** Villa romana dependiente de San Sixto. Aparecen en superficie gran cantidad de tégulas y piedras formando majanos. Fragmentos amorfos de cerámica común romana.  
**MATERIALES:**  
**TIPOLOGÍA:** Hábitat Rural (*Villa rustica*).  
**CRONOLOGÍA:** Romana Indeterminada.  
**BIBLIOGRAFÍA:** Campos, Teba, Castiñeira y Bedia, 1990; Teba, Bedia y Pérez, 1987; Romero Bomba, 1999.



**NOMBRE: LA CAMPANILLA**  
**TÉRMINO MUNICIPAL: ENCINASOLA**  
**COORDENADAS (UTM): 162.327/4.230.043**  
**DESCRIPCIÓN:** Restos de muros y gran cantidad de tégulas en superficie entre la carretera de Fregenal de la Sierra y el Cortijo de La Campanilla.  
**MATERIALES:**  
**TIPOLOGÍA:** Hábitat Rural (*Villa rustica*).  
**CRONOLOGÍA:** Romana Indeterminada.  
**BIBLIOGRAFÍA:** Campos, Teba, Castiñeira y Bedia, 1990; Pérez Macías, 1987; Romero Bomba, 1999.



**NOMBRE: LA CAPITANA**

**TÉRMINO MUNICIPAL: ENCINASOLA**

**COORDENADAS (UTM): 157.147/4.226.096**

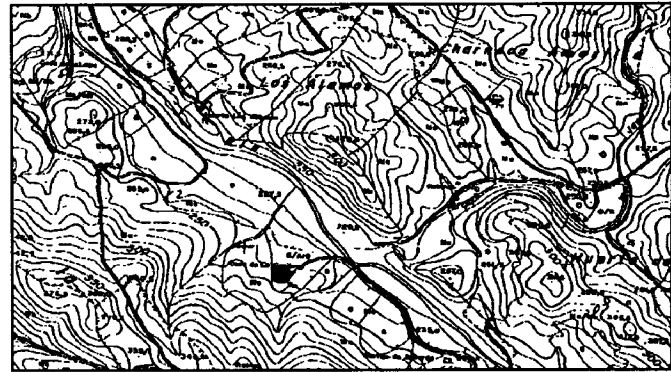
**DESCRIPCIÓN:** Existen dos pozos romanos, de 4 y 5 mts de profundidad respectivamente, que fueron reconocidos por las labores modernas.

**MATERIALES:**

**TIPOLOGÍA:** Explotación Minera.

**CRONOLOGÍA:** Romana indeterminada.

**BIBLIOGRAFÍA:** Gonzalo y Tarín, 1888; Pérez Macías, 1998.



**NOMBRE: CASA DEL GUARDA II**

**TÉRMINO MUNICIPAL: ENCINASOLA**

**COORDENADAS (UTM): 154.521/4.224.128**

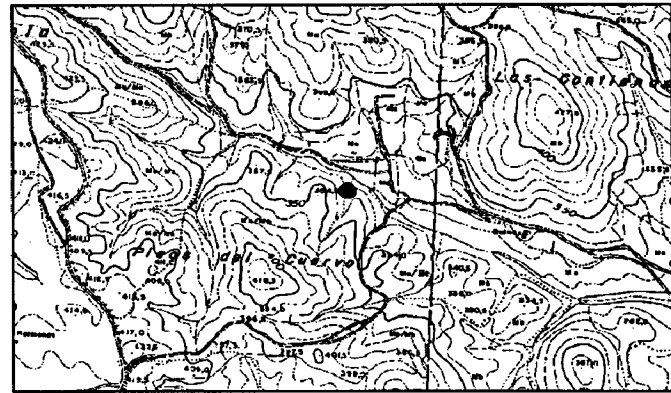
**DESCRIPCIÓN:** Se observa una dispersión de fragmentos de tégulas, escorias y cerámica común en una extensión de 500 m<sup>2</sup>, que se localizan 50 mts. al oeste de la Casa del Guarda de La Contienda.

**MATERIALES:**

**TIPOLOGÍA:** Hábitat Minero.

**CRONOLOGÍA:** Romana Indeterminada.

**BIBLIOGRAFÍA:** Campos, Teba, Castiñeira y Bedia, 1990; Pérez Macías, 1987; Romero Bomba, 1999.



**NOMBRE: CERRO DE LA CEBADA**

**TÉRMINO MUNICIPAL: ENCINASOLA**

**COORDENADAS (UTM): 153.407/4.232.148**

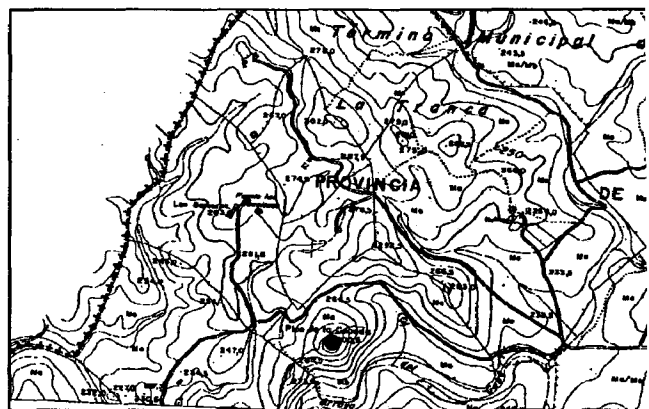
**DESCRIPCIÓN:** Se trata de una construcción –*Turris*– realizada con muros de mampostería y lajas de pizarra, cuyas dimensiones son 11 x 7'50 mts, que se localiza junto a la mina de Pico del Centeno.

**MATERIALES:** Cerámica: Galbos de ánfora (Dressel 7/11) y galbos de cerámica a mano.

**TIPOLOGÍA:** Militar-Defensiva.

**CRONOLOGÍA:** Republicana - Alto Imperial (Cambio de Era).

**BIBLIOGRAFÍA:** Vidal, Inéd.



**NOMBRE: CERRO DE LAS OLLAS.**

**TÉRMINO MUNICIPAL: ENCINASOLA**

**COORDENADAS (UTM): 161.683/4.229.382**

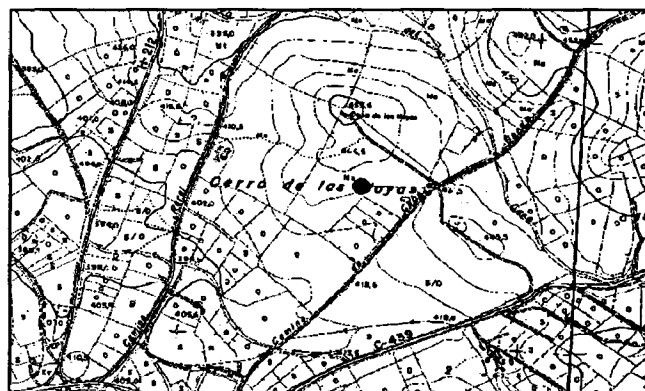
**DESCRIPCIÓN:** De este yacimiento procede un Cipo funerario con fórmula D.M.S. que está empotrado en la escalera de la Iglesia Parroquial de Encinasola.

**MATERIALES:**

**TIPOLOGÍA:** Necrópolis.

**CRONOLOGÍA:** Alto Imperial (Siglos I-II d.C.).

**BIBLIOGRAFÍA:** Campos, Teba, Castiñeira y Bedia, 1990; González Fernández, 1989; Luzón Nogué, 1975; Pérez Macías, 1987; Romero Bomba, 1999.



**NOMBRE: LA CORREDERA**

**TÉRMINO MUNICIPAL:** ENCINASOLA

**COORDENADAS (UTM):** 160.026/4.228.587

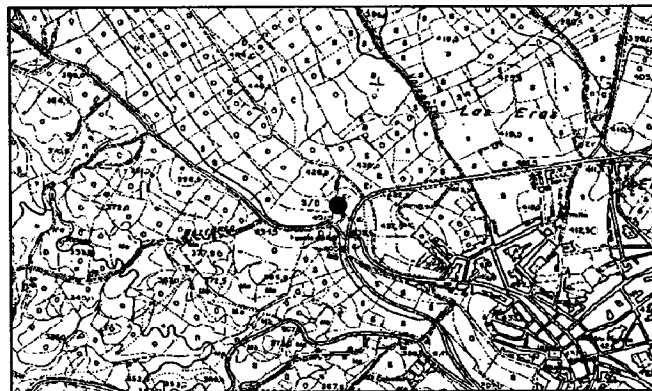
**DESCRIPCIÓN:** El yacimiento puede dividirse en dos zonas; la primera donde existen muros de mampostería, piedras y barro, que correspondería a la zona de habitación y otra segunda en la Fuente del Rey, 50 metros al sur de la anterior, donde al limpiar una cañería apareció un depósito del agua de forma cuadrada y aparejo de *opus signinum*.

**MATERIALES:** T.S.Clara y T.S. Hispánica sin forma; Común Vegas 2-A.

**TIPOLOGÍA:** Hábitat Rural (*Villa rustica*).

**CRONOLOGÍA:** Alto Imperial.

**BIBLIOGRAFÍA:** Campos, Teba, Castiñeira y Bedia, 1990; Pérez Macías, 1987; Romero Bomba, 1999.



**NOMBRE: CUARTEL DE LOS CARABINEROS**

**TÉRMINO MUNICIPAL:** ENCINASOLA

**COORDENADAS (UTM):** 152.372/4.226.575

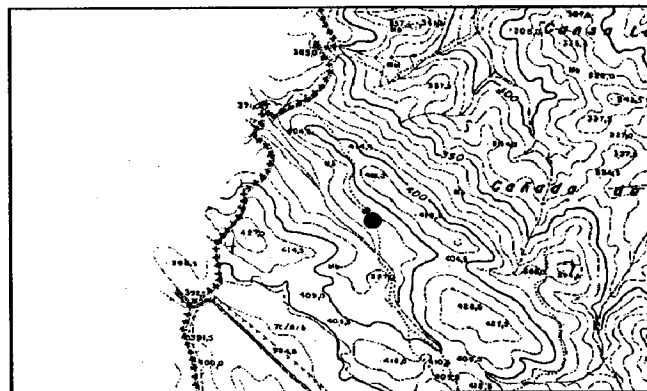
**DESCRIPCIÓN:** Se observa una gran concentración de tégulas y bordes de dolios en la Contienda de Encinasola, 300 mts al sur de la antigua caseta de los Carabineros. Este asentamiento debe estar relacionado con los escoriales que existen junto a la fuente de los Moritos y las bocas de mina de la Casa Nueva.

**MATERIALES:**

**TIPOLOGÍA:** Hábitat Minero.

**CRONOLOGÍA:** Romana Indeterminada.

**BIBLIOGRAFÍA:** Campos, Teba, Castiñeira y Bedia, 1990; Pérez Macías, 1987; Romero Bomba, 1999.



**NOMBRE: CUEVA DEL NIÑO / PICO DE LOS CASTILLITOS**

**TÉRMINO MUNICIPAL: ENCINASOLA**

**COORDENADAS (UTM): 163.664/4.227.448**

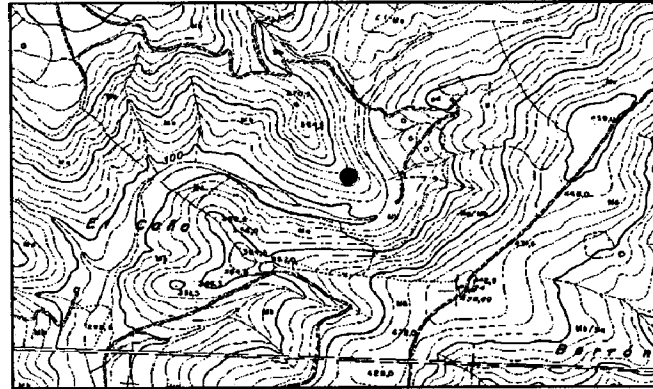
**DESCRIPCIÓN:** Existen en el Pico de los Castellitos y en la Sierra del Berrón covachos de no más de dos metros de profundidad y aspecto irregular. De entre ellos destaca uno de mayor envergadura, la Cueva del Niño de cinco metros de longitud dos de altura y uno de anchura. Ésta última parece ser una mina romana para el aprovechamiento de calizas cementadas asociadas a un afloramiento ferruginoso.

**MATERIALES:** Escorias y piedras escorificadas.

**TIPOLOGÍA:** Explotación Minera.

**CRONOLOGÍA:** Romana Indeterminada.

**BIBLIOGRAFÍA:** Campos, Teba, Castiñeira y Bedia, 1990; Jubes y Carbonell, 1920; Pérez Macías, 1987; Romero Bomba, 1999; Teba, Bedia y Pérez, 1987.



**NOMBRE: CUEVA DE SAN PEDRO**

**TÉRMINO MUNICIPAL: ENCINASOLA**

**COORDENADAS (UTM): 154.173/4.224.954**

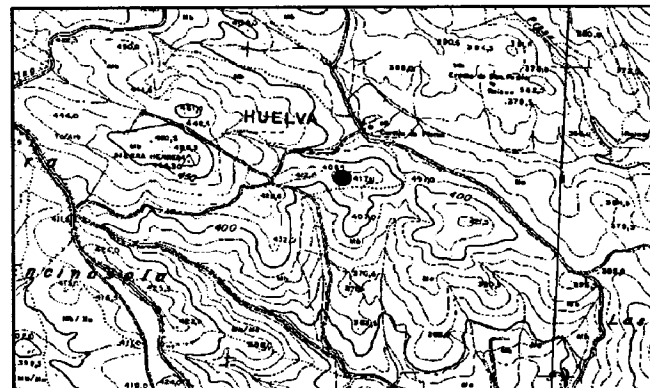
**DESCRIPCIÓN:** Es un covacho de cinco metros de longitud y dos de anchura excavado bajo un crestón de cuarcitas. Junto a ella existe una galería que se inicia en la fuente de San Pedro.

**MATERIALES:**

**TIPOLOGÍA:** Explotación Minera.

**CRONOLOGÍA:** Romana Indeterminada.

**BIBLIOGRAFÍA:** Campos, Teba, Castiñeira y Bedia, 1990; Jubes y Carbonell, 1920; Pérez Macías, 1987; Pinedo Vara, 1963.



**NOMBRE: CULERITOS**

**TÉRMINO MUNICIPAL: ENCINASOLA**

**COORDENADAS (UTM): 153.458/4.223.194**

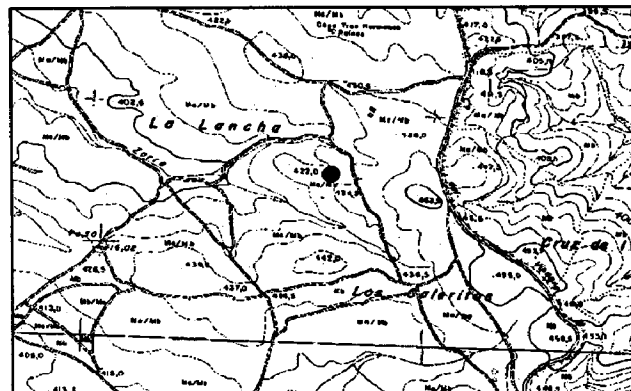
**DESCRIPCIÓN:** Existen excavaciones antiguas siguiendo las vetas de cuarzo en la Cumbre de los Culeritos y en los terrenos adyacentes. Junto a la Casa del Guarda existen escoriales de hierro.

**MATERIALES:**

**TIPOLOGÍA:** Explotación Minera.

**CRONOLOGÍA:** Romana Indeterminada.

**BIBLIOGRAFÍA:** Campos, Teba, Castiñeira y Bedia, 1990; Domergue, 1987; Gonzalo y Tarín, 1888; Jubes y Carbonell, 1920; Pérez, Macías, 1998; Romero Bomba, 1999; Teba, Bedia y Pérez, 1987.



**NOMBRE: ERMITA DE LAS FLORES**

**TÉRMINO MUNICIPAL: ENCINASOLA**

**COORDENADAS (UTM): 155.051/4229.910**

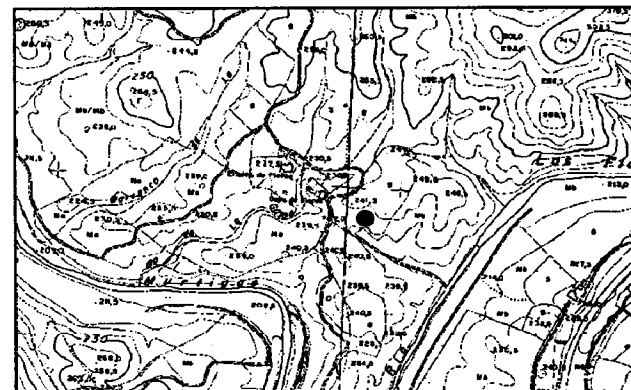
**DESCRIPCIÓN:** Se observan algunos fragmentos de tégulas en la Huerta del Moreno, frente a la ermita de las Flores. También aparecen escorias de hierro que deben relacionarse con la explotación de la mina Frontera, donde existían dos pozos gemelos al Norte de la Sierra Madrona. De esta mina procede también un instrumento romano de hierro.

**MATERIALES :** De aquí procede una figura animal de arcilla.

**TIPOLOGÍA:** Explotación y Hábitat Minero.

**CRONOLOGÍA:** Romana Indeterminada.

**BIBLIOGRAFÍA:** Campos, Teba, Castiñeira y Bedia, 1990; Davies, 1935; Gonzalo y Tarín, 1888; Pérez Macías, 1987, 1998.



**NOMBRE: GRUPO DE SAN JOSÉ**

**TÉRMINO MUNICIPAL: ENCINASOLA**

**COORDENADAS (UTM): 157.044/4221.257**

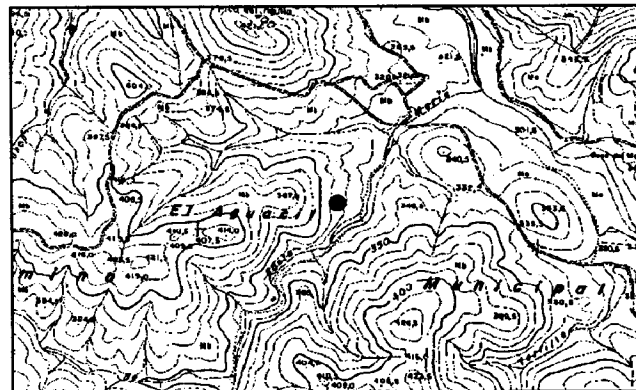
**DESCRIPCIÓN:** En el Arroyo de Santa María y en las lomas del Pico del Águila se observan labores en forma de covachos, aunque no existen materiales que pudieran catalogarlas.

**MATERIALES:**

**TIPOLOGÍA:** Explotación Minera.

**CRONOLOGÍA:** Romana Indeterminada.

**BIBLIOGRAFÍA:** Campos, Teba, Castiñeira y Bedia, 1990; Jubes y Carbonell, 1920; Pérez, Macías, 1987; Pinedo Vara, 1963; Romero Bomba, 1999.



**NOMBRE: LA JUNTA (VICTORIA / EL JUNCAL)**

**TÉRMINO MUNICIPAL: ENCINASOLA**

**COORDENADAS (UTM): 161.388/4.223.283**

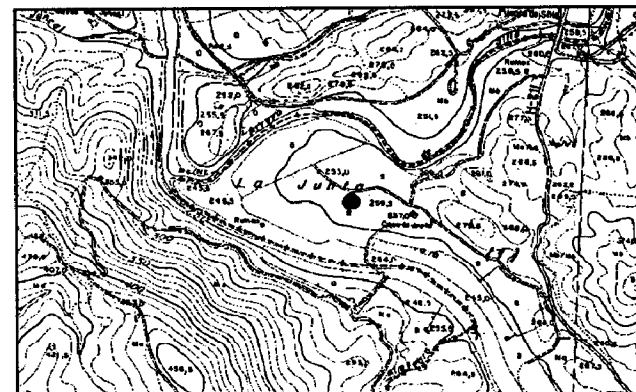
**DESCRIPCIÓN:** Este asentamiento debe estar relacionado con los grandes escoriales situados en la misma junta de los ríos Múrtiga y su afluente el arroyo Salado, las bocas de minas en el lugar denominado el Boquerón, y la necrópolis de Llano de Burgos. El poblado debe corresponderse con la explotación de las minas Victoria/El Juncal.

**MATERIALES:**

**TIPOLOGÍA:** Poblado Minero y Escorial.

**CRONOLOGÍA:** Romana indeterminada.

**BIBLIOGRAFÍA:** Campos, Teba, Castiñeira y Bedia, 1990; Gonzalo y Tarín, 1888; Jubes y Carbonell, 1920; Pérez Macías, 1987, 1998; Pinedo Vara, 1963; Romero Bomba. 1999.



**NOMBRE: MINA AMPARO**

**TÉRMINO MUNICIPAL: ENCINASOLA**

**COORDENADAS (UTM): 154.413/4.228.650**

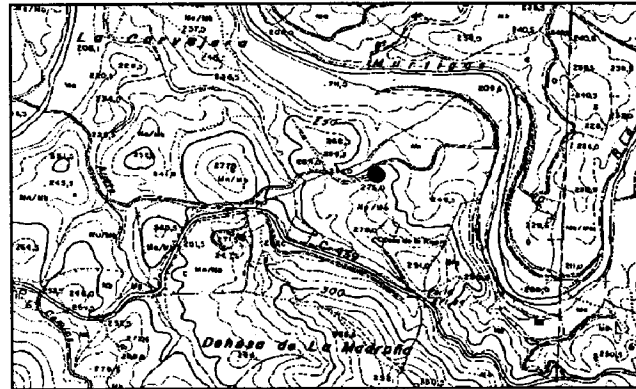
**DESCRIPCIÓN:** Se atestigua como labor antigua un pozo de 40 metros de profundidad de donde provienen algunos minerales de las columnas dejadas por los antiguos exploradores de la mina. En los alrededores de la misma se observan fragmentos de tégulas.

**MATERIALES:**

**TIPOLOGÍA:** Explotación Minera.

**CRONOLOGÍA:** Romana Indeterminada.

**BIBLIOGRAFÍA:** Campos, Teba, Castiñeira y Bedia, 1990; Pérez Macías, 1987; Pinedo Vara, 1963; Romero Bomba, 1999.



**NOMBRE: OLIVAR DEL NIÑO**

**TÉRMINO MUNICIPAL: ENCINASOLA**

**COORDENADAS (UTM): 163.370/4.227.548**

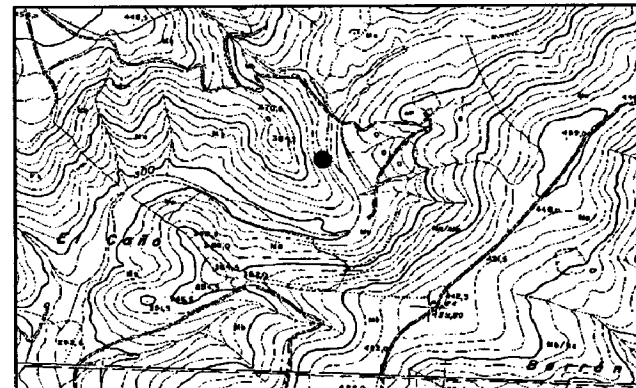
**DESCRIPCIÓN:** Pozos de mina romanos.

**MATERIALES:**

**TIPOLOGÍA:** Explotación Minera.

**CRONOLOGÍA:** Romana Indeterminada.

**BIBLIOGRAFÍA:** Campos, Teba, Castiñeira y Bedia, 1990; Jubes y Carbonell, 1920; Romero Bomba, 1999; Teba, Bedia y Pérez, 1987.



**NOMBRE: EL PALOMAR**

**TÉRMINO MUNICIPAL: ENCINASOLA**

**COORDENADAS (UTM): 160.096/4.228.229**

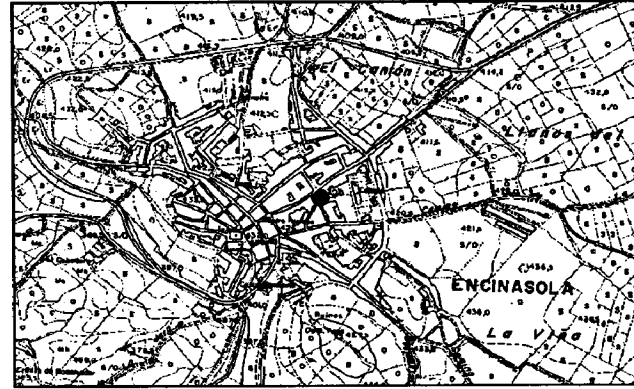
**DESCRIPCIÓN:** De esta calle de Encinasola proceden, según un historiador local, varios elementos constructivos romanos: placas de mármol con relieve y una inscripción dedicada a Trajano sirviendo de umbral a una de las casa. Igualmente comenta la existencia de un arco triunfal dedicado a Trajano y destruido en el siglo XVIII.

**MATERIALES:**

**TIPOLOGÍA:** Hallazgos Dispersos.

**CRONOLOGÍA:** Alto Imperial (Siglos I-II d.C.?).

**BIBLIOGRAFÍA:** Moreno y Moreno, 1947; Pérez Macías, 1987.



**NOMBRE: PALOMAR DEL BRAVO**

**TÉRMINO MUNICIPAL: ENCINASOLA**

**COORDENADAS (UTM): 158.320/4.222.378**

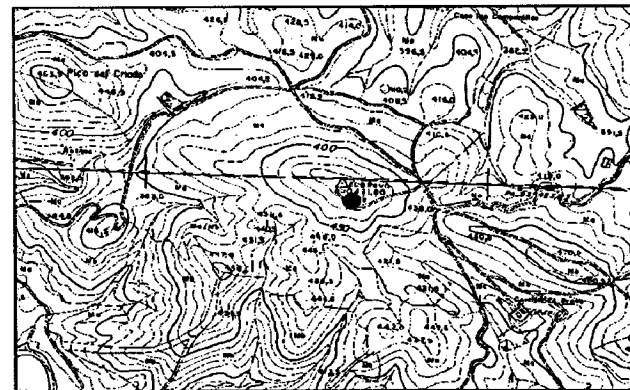
**DESCRIPCIÓN:** Fundición romana. Escorias de hierro muy dispersas.

**MATERIALES:**

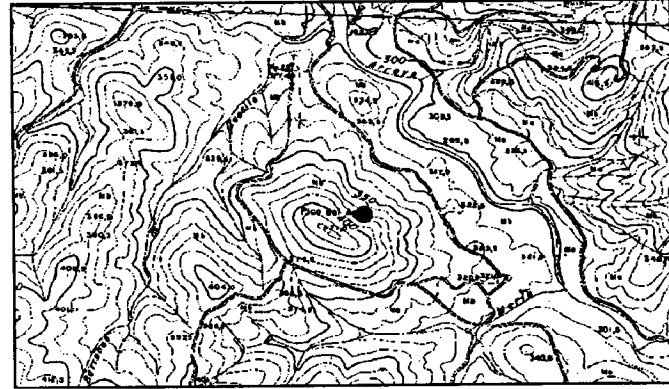
**TIPOLOGÍA:** Escorial y Fundición.

**CRONOLOGÍA:** Romana Indeterminada.

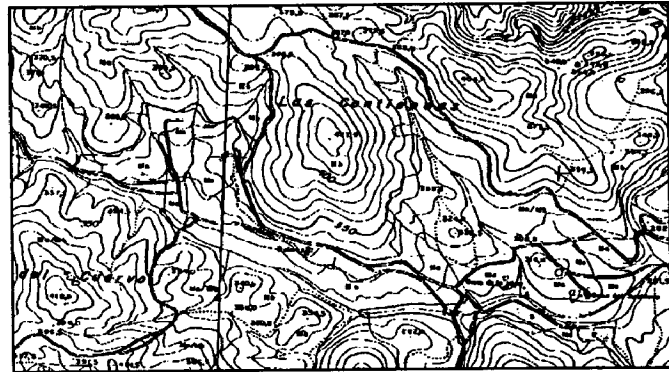
**BIBLIOGRAFÍA:** Campos, Teba, Castiñeira y Bedia, 1990; Romero Bomba, 1999; Teba, Bedia y Pérez, 1987.



**NOMBRE: PICO DEL ÁGUILA**  
**TÉRMINO MUNICIPAL: ENCINASOLA**  
**COORDENADAS (UTM): 156.883/4.221.869**  
**DESCRIPCIÓN:** Labores modernas de pozo.  
Labores romanas superficiales sobre pizarras metamórficas.  
**MATERIALES:**  
**TIPOLOGÍA:** Explotación Minera.  
**CRONOLOGÍA:** Romana Indeterminada.  
**BIBLIOGRAFÍA:** Campos, Teba, Castiñeira y Bedia, 1990; Romero Bomba, 1999; Teba, Bedia y Pérez, 1987.



**NOMBRE: PICO DEL CUERVO**  
**TÉRMINO MUNICIPAL: ENCINASOLA**  
**COORDENADAS (UTM): 155.179/4.224.166**  
**DESCRIPCIÓN:** La explotación en época romana se detecta por la presencia de calicatas y zanjas.  
**MATERIALES:**  
**TIPOLOGÍA:** Explotación Minera.  
**CRONOLOGÍA:** Romana Indeterminada.  
**BIBLIOGRAFÍA:** Gonzalo y Tarín, 1888; Pérez Macías, 1998.



**NOMBRE: PUERTO DEL OLIVO**

**TÉRMINO MUNICIPAL:** ENCINASOLA

**COORDENADAS (UTM):** 160.558/4.226.691

**DESCRIPCIÓN:** La ocupación se detecta por la aparición en superficie de abundantes restos cerámicos y escorias de hierro.

**MATERIALES:** T. S. Hispánica; T.S. Clara; Cerámicas comunes.

**TIPOLOGÍA:** Hábitat Rural (*Villa rustica*)

**CRONOLOGÍA:** Alto Imperial (Siglo II d.C.).

**BIBLIOGRAFÍA:** Vidal, Inéd.



**NOMBRE: CRUZ DE BAYÓN**

**TÉRMINO MUNICIPAL:** ENCINASOLA

**COORDENADAS (UTM):** 163.305/4.230.090

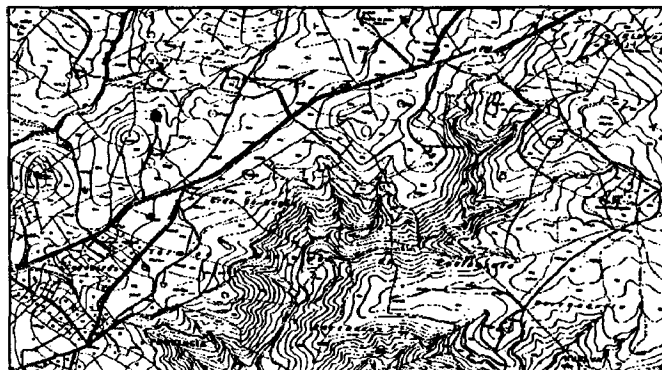
**DESCRIPCIÓN:** El yacimiento se detecta en superficie por una gran cantidad de material constructivo – ladrillos y téglas-.

**MATERIALES:**

**TIPOLOGÍA:** Hábitat Rural (*villa rustica*).

**CRONOLOGÍA:** Romana indeterminada.

**BIBLIOGRAFÍA:** Vidal, Inéd.



**NOMBRE: RABADANES**

**TÉRMINO MUNICIPAL: ENCINASOLA**

**COORDENADAS (UTM): 154.577/4.226.352**

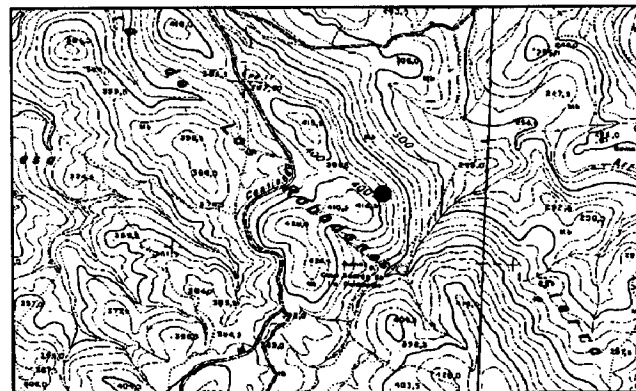
**DESCRIPCIÓN:** Fundición romana. Escorias de hierro dispersas.

**MATERIALES:**

**TIPOLOGÍA:** Fundición y Escorial

**CRONOLOGÍA:** Romana Indeterminada.

**BIBLIOGRAFÍA:** Campos, Teba, Castiñeira y Bedia, 1990; Romero Bomba, 1999; Teba, Bedia y Pérez, 1987.



**NOMBRE: RANGELA II**

**TÉRMINO MUNICIPAL: ENCINASOLA**

**COORDENADAS (UTM): 163.855/4.231.950**

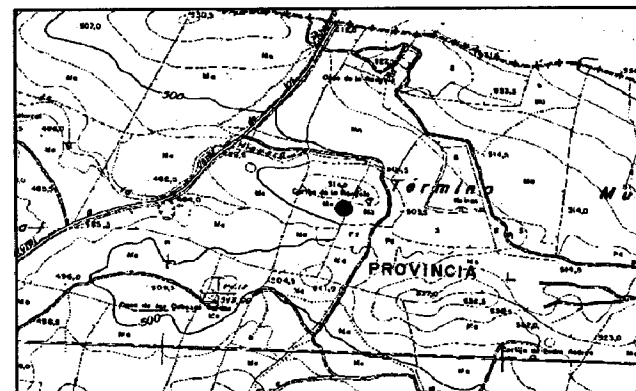
**DESCRIPCIÓN:** En superficie se observan fragmentos de téglulas e ímbrices en una extensión de 1 Ha. Pero a unos cien metros dentro ya del término municipal de Jerez de los Caballeros, en la finca denominada El Solís, se conoce la existencia de una necrópolis que podría estar relacionada con el yacimiento.

**MATERIALES:**

**TIPOLOGÍA:** Hábitat Rural (*villa rustica*).

**CRONOLOGÍA:** Alto Imperial.

**BIBLIOGRAFÍA:** Campos, Teba, Castiñeira y Bedia, 1990; Pérez Macías, 1987; Romero Bomba, 1999.



**NOMBRE: SAN SIXTO**

**TÉRMINO MUNICIPAL: ENCINASOLA**

**COORDENADAS (UTM): 162.768/4.226.002**

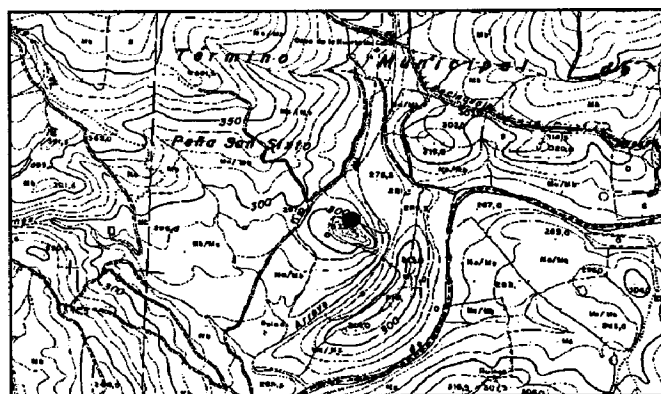
**DESCRIPCIÓN:** Los restos de la población forman un tell de cuatro metros de potencia y una hectárea de extensión. En la ladera oeste del yacimiento se observan todavía sillares ciclópeos pertenecientes a una muralla. Se piensa en su posible identificación con *Lacimurga Constantia Iulia*.

**MATERIALES: CERÁMICA:** Paredes Finas: Mayet 33, 37, 43 y galbos decorados a la barbotina; T.S.Aretina: Goudineau 26; T.S.Hispánica decorada; T.S.Clara; Pintada a franjas rojas; Campaniense A y B; Anforas Dressel 1-Lamboglia A. **METAL:** Glandes de plomo con inscripción *Q. SERTORI. PRO. COS.* **INSCRIPCIONES:** Se encuentran empotradas en la pared de la Sacristía de la Iglesia Parroquial, a donde fueron llevadas después de una excavación clandestina. **MONEDAS:** Ases, Denarios (Fam. Antonia, Fam. Fabia, Fam. Plancia, Fam. Aemilia), Quinarios (Fam. Porcia), Ilipenses, Dupondios, Semises.

**TIPOLOGÍA:** Asentamiento amurallado.

**CRONOLOGÍA:** Republicana –Alto Imperial (Siglos I a.C.- II d.C., con ocupación anterior y posterior).

**BIBLIOGRAFÍA:** Campos, Teba, Castiñeira y Bedia, 1990; Canto, 1995; González Fernández, 1989; González Pérez, 1987; Luzón Nogué, 1975; Moreno y Moreno, 1947; Pérez Macías, 1987, 1997; Romero Bomba, 1999.



**NOMBRE: SIERRA DE LA LAPA**

**TÉRMINO MUNICIPAL: ENCINASOLA**

**COORDENADAS (UTM): 155.589/4.227.038**

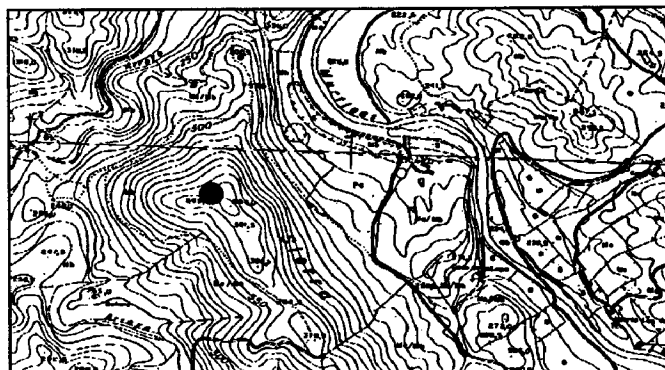
**DESCRIPCIÓN:** La labor romana más destacada se localiza en la Cueva de la Lapa. Existen otros socavones romanos sobre la margen izquierda de la Rivera del Múrtiga antes de su unión con la Rivera de Valdequemado. Se observan escorias de hierro en superficie.

**MATERIALES:**

**TIPOLOGÍA:** Explotación Minera.

**CRONOLOGÍA:** Romana Indeterminada.

**BIBLIOGRAFÍA:** Gonzalo y Tarín, 1888; Pérez Macías, 1998.



**NOMBRE: SIERRA DE SANTA MARÍA**

**TÉRMINO MUNICIPAL: ENCINASOLA**

**COORDENADAS (UTM): 157.191.4.220.960**

**DESCRIPCIÓN:** Existen restos de explotaciones romanas en varias concesiones. Estos restos, en forma de anchurones (cuevas) se encontraron en las concesiones de Santa María, Centro, El Águila, San Luis, Trinidad y Macareno.

**MATERIALES:**

**TIPOLOGÍA:** Explotación Minera.

**CRONOLOGÍA:** Romana Indeterminada.

**BIBLIOGRAFÍA:** Gonzalo y Tarín, 1888; Pérez Macías, 1998.



**NOMBRE: SUMIDERO**

**TÉRMINO MUNICIPAL: ENCINASOLA**

**COORDENADAS (UTM): 159.913/4.222.398**

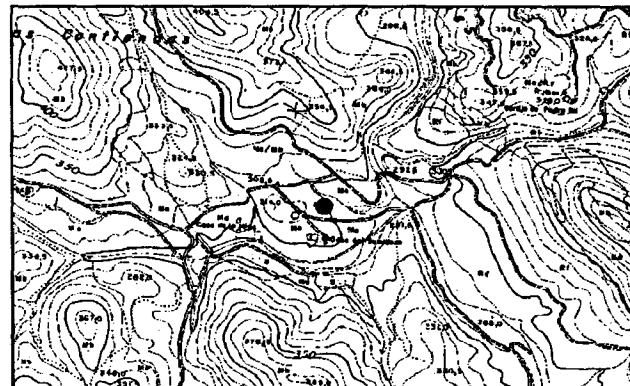
**DESCRIPCIÓN:** Se trata de una construcción de mampostería con habitaciones cuadrangulares siguiendo una disposición ordenada. A unos 50 mts al norte se ven escorias esparcidas por el suelo. Junto a ellas una pequeña corta minera de 10 mts de diámetro y 3 de profundidad de la que, según los cortijeros, salían galerías en diversas direcciones. Se observan tégulas en superficie y un fragmento de T.S. Hispánica atípica.

**MATERIALES:**

**TIPOLOGÍA:** Hábitat Minero.

**CRONOLOGÍA:** Alto Imperial.

**BIBLIOGRAFÍA:** Campos, Teba, Castiñeira y Bedia, 1990; Pérez Macías, 1987; Romero Bomba, 1999.



**NOMBRE: CASTILLEJO**

**TÉRMINO MUNICIPAL: FUENTEHERIDOS**

**COORDENADAS (UTM): 178.296/4.202.926**

**DESCRIPCIÓN:** Restos de una fundición romana.

**MATERIALES:**

**TIPOLOGÍA:** Hábitat minero y fundición.

**CRONOLOGÍA:** Romana indeterminada.

**BIBLIOGRAFÍA:** Campos, Teba, Castiñeira y Bedia, 1990; Díaz y Pérez, 1992; Romero Bomba, 1999; Teba, Bedia y Pérez, 1987.



**NOMBRE: MINA MARÍA LUISA**

**TÉRMINO MUNICIPAL: LA NAVA**

**COORDENADAS (UTM): 171.640/4.207.371**

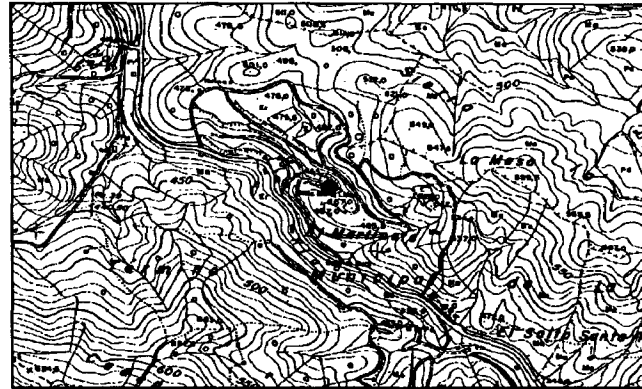
**DESCRIPCIÓN:** Se trata de un mina de pirita de pequeñas dimensiones en la que no se observan restos arqueológicos, pero se intuye su laboreo romano por los escoriales que aparecen en el cercano despoblado de la ermita de las Virtudes, en las que además se halló un ara de mármol blanco con inscripción funeraria (*Gaius Titinius Severus*).

**MATERIALES:**

**TIPOLOGÍA:** Explotación minera.

**CRONOLOGÍA:** Alto Imperial (Siglo II d.C.).

**BIBLIOGRAFÍA:** Campos, Teba, Castiñeira y Bedia, 1990; Díaz, 1993; Pérez Macías, 1998; Pérez, Martínez y Frías, 1990; Romero Bomba, 1999; Teba, Bedia y Pérez, 1987.



**NOMBRE: LOS MARINES**

**TÉRMINO MUNICIPAL: LOS MARINES**

**COORDENADAS (UTM): 181.702/4.201584**

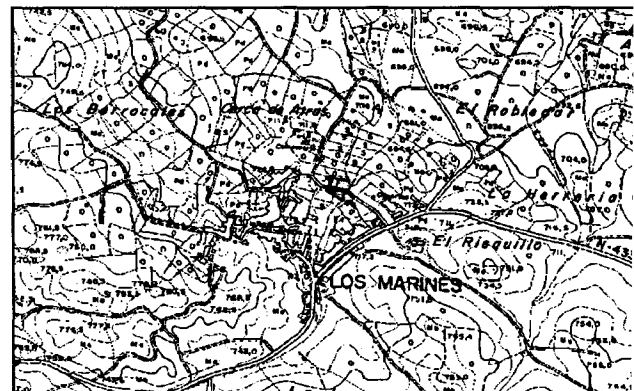
**DESCRIPCIÓN:** Villa romana minera, de la que quedan en superficie abundantes fragmentos de téglulas y escorias de hierro

**MATERIALES:**

**TIPOLOGÍA:** Hábitat Rural (*Villa rustica*).

**CRONOLOGÍA:** Romana Indeterminada.

**BIBLIOGRAFÍA:** Campos, Teba, Castiñeira y Bedia, 1990; Romero Bomba, 1999; Teba, Bedia y Pérez, 1987.



**NOMBRE: MAJADAS**

**TÉRMINO MUNICIPAL: PUERTO MORAL**

**COORDENADAS (UTM): 195.641/4.202.417**

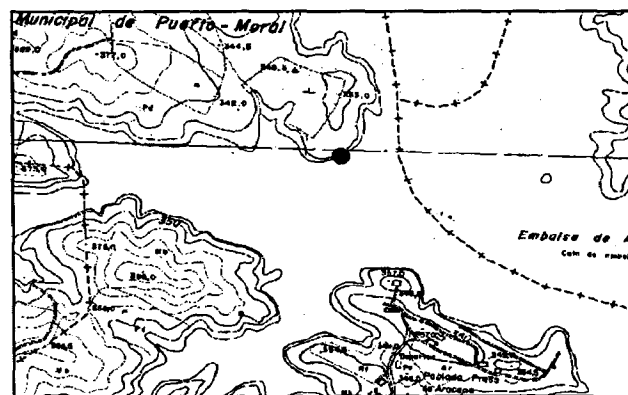
**DESCRIPCIÓN:** En superficie se observa gran cantidad de materiales constructivos –tégulas, *laterculi*- y cerámicos (T.S. Hispánica y Clara); pesas de telar (*pondera*), fusayola troncocónica. Además quedan restos de muros.

**MATERIALES:**

**TIPOLOGÍA:** Hábitat Rural (*Villa rustica*).

**CRONOLOGÍA:** Alto Imperial

**BIBLIOGRAFÍA:** Romero Bomba, 1995 a; 1995, b; 1999.



**NOMBRE: MOLINILLOS I**

**TÉRMINO MUNICIPAL: PUERTO MORAL**

**COORDENADAS (UTM): 194.488/4.203.193**

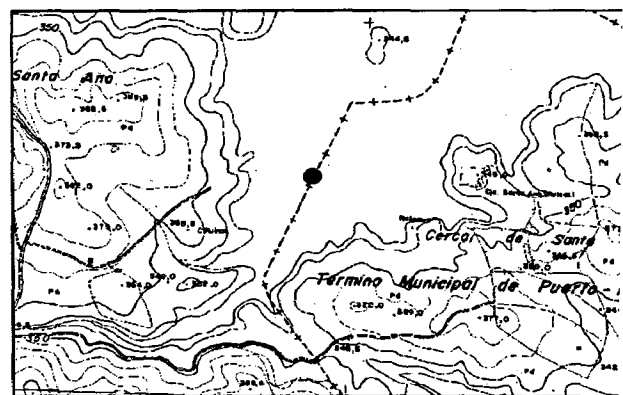
**DESCRIPCIÓN:** Se observan en superficie restos de construcciones así como fragmentos de cerámica común y escorias. Este asentamiento presenta ocupación romana, hispanomusulmana y medieval cristiana, ya que fue repoblada por población leonesa en el siglo XIV.

**MATERIALES:**

**TIPOLOGÍA:** Hábitat Rural (*Villa rustica*).

**CRONOLOGÍA:** Romana indeterminada.

**BIBLIOGRAFÍA:** Romero Bomba, 1995 a; 1995, b; 1999.



**NOMBRE: MOLINILLOS II**

**TÉRMINO MUNICIPAL:** PUERTO MORAL

**COORDENADAS (UTM):** 194.694/4.203.280

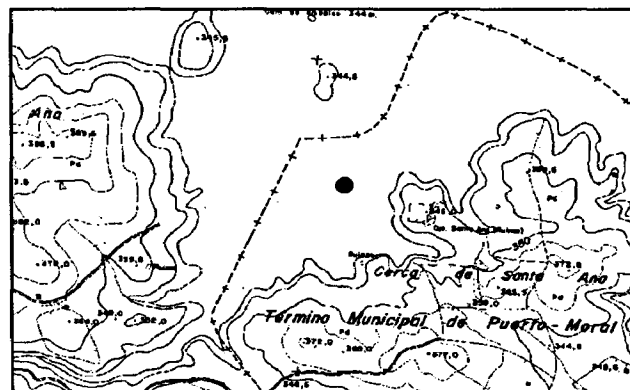
**DESCRIPCIÓN:** Materiales de construcción y fragmentos de Terra Sigillata Hispánica en superficie. Estuvo ocupado, como el anterior, en época hispanomusulmana y medieval cristiana.

**MATERIALES:**

**TIPOLOGÍA:** Hábitat Rural (*Villa rustica*).

**CRONOLOGÍA:** Romana Indeterminada.

**BIBLIOGRAFÍA:** Romero Bomba, 1995 a; 1995, b; 1999.



**NOMBRE: MOLINILLOS III**

**TÉRMINO MUNICIPAL:** PUERTO MORAL

**COORDENADAS (UTM):** 194.301/4.203.405

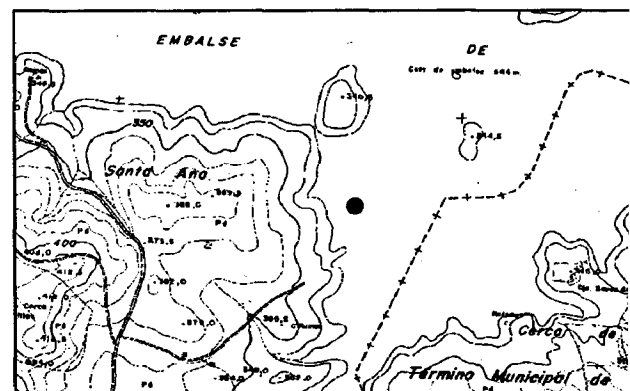
**DESCRIPCIÓN:** Concentración de material constructivo y de cerámica común en superficie.

**MATERIALES:**

**TIPOLOGÍA:** Hábitat Rural (*Villa rustica*).

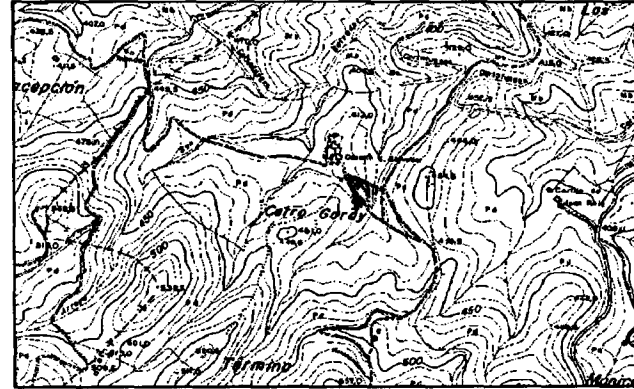
**CRONOLOGÍA:** Romana Indeterminada.

**BIBLIOGRAFÍA:** Romero Bomba, 1995 a; 1995, b; 1999.

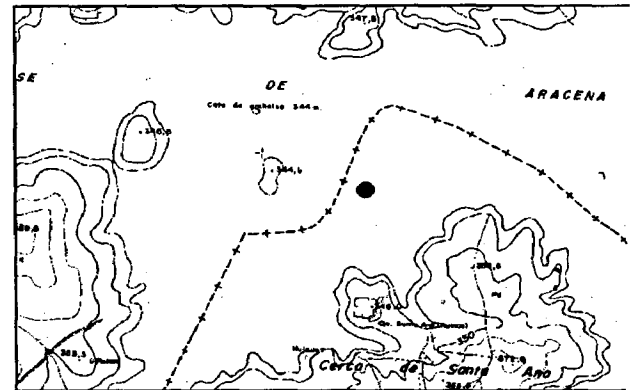




**NOMBRE:** SAN SALVADOR I  
**TÉRMINO MUNICIPAL:** PUERTO MORAL  
**COORDENADAS (UTM):** 194.230/4.200.666  
**DESCRIPCIÓN:** Necrópolis tardorromana de inhumación y restos arquitectónicos de basílica paleocristiana.  
**MATERIALES:**  
**TIPOLOGÍA:** Necrópolis.  
**CRONOLOGÍA:** Tardorromana.  
**BIBLIOGRAFÍA:** Campos, Teba, Castiñeira y Bedia, 1990; Díaz y Pérez, 1992.



**NOMBRE:** SANTA ANA  
**TÉRMINO MUNICIPAL:** PUERTO MORAL  
**COORDENADAS (UTM):** 194.913/4.203.566  
**DESCRIPCIÓN:** El yacimiento se percibe por una gran dispersión de materiales de construcción: sillares de granito y tégulas; además también quedan fragmentos de cerámica común.  
**MATERIALES:**  
**TIPOLOGÍA:** Hábitat Rural (*Villa rustica*).  
**CRONOLOGÍA:** Romana Indeterminada.  
**BIBLIOGRAFÍA:** Romero Bomba, 1995 a; 1995, b; 1999 .



**NOMBRE: BOTICARIA I**

**TÉRMINO MUNICIPAL:** ZUFRE

**COORDENADAS (UTM):** 197.541/4.203.898

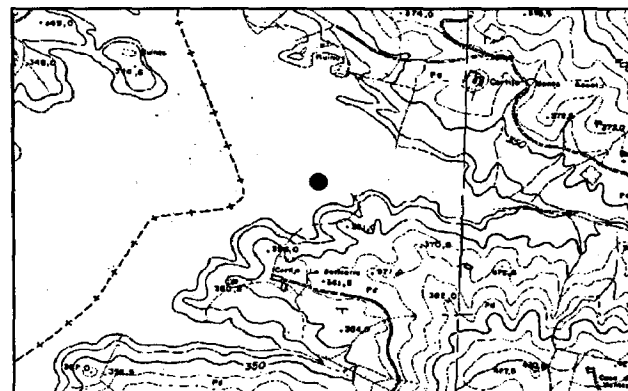
**DESCRIPCIÓN:** Restos de construcciones así como de cerámica común y escorias. También existe una tumba, de tipo cista (1 x 0'65 mts) orientada E-W de la que sólo quedan dos lajas de pizarra.

**MATERIALES:**

**TIPOLOGÍA:** Hábitat rural (*Villa rustica*) y enterramiento asociado.

**CRONOLOGÍA:** Romana indeterminada.

**BIBLIOGRAFÍA:** Romero Bomba, 1995 a; 1995, b; 1999.



**NOMBRE: BOTICARIA II**

**TÉRMINO MUNICIPAL:** ZUFRE

**COORDENADAS (UTM):** 197.109/4.203.425

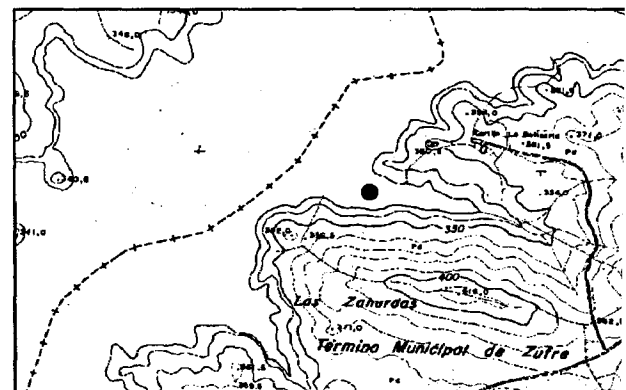
**DESCRIPCIÓN:** Numerosos materiales en superficie (tégulas y ladrillos, cerámica común y escorias de hierro) y restos de muros.

**MATERIALES:**

**TIPOLOGÍA:** Hábitat Rural (*Villa rustica*).

**CRONOLOGÍA:** Romana indeterminada.

**BIBLIOGRAFÍA:** Romero Bomba, 1995 a; 1995, b; 1999.



**NOMBRE: DEHESA HUERTA DE LOS LLANOS**

**TÉRMINO MUNICIPAL: ZUFRE**

**COORDENADAS (UTM): 196.784/4.196.829**

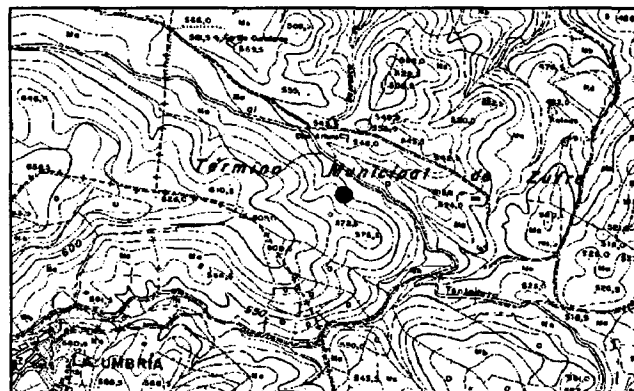
**DESCRIPCIÓN:** En la finca se ha localizado diversos restos: 1) Minas con trazas de explotación contemporánea y antigua. 2) Estructuras abandonadas pertenecientes a los restos de un molino, situadas a pocos metros del Cortijo, junto al Barranco de la Umbría. 3) Un ánfora que se conserva en las dependencias del Cortijo Huerta de los Llanos.

**MATERIALES:**

**TIPOLOGÍA:** Hábitat Rural (*villa rustica*).

**CRONOLOGÍA:** Romana Indeterminada.

**BIBLIOGRAFÍA:** Campos, Teba, Castiñeira y Bedia, 1990; Romero Bomba, 1999; Teba, Bedia y Pérez, 1987.



**NOMBRE: EL PRADO**

**TÉRMINO MUNICIPAL: ZUFRE**

**COORDENADAS (UTM): 199.450/4.186.832**

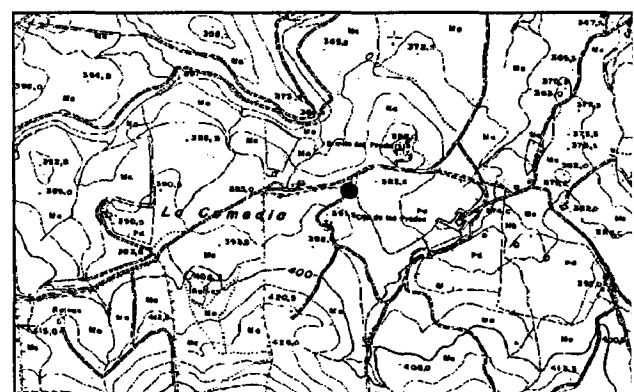
**DESCRIPCIÓN:** Villa romana agropecuaria, de la que se observan fragmentos cerámicos en superficie.

**MATERIALES:**

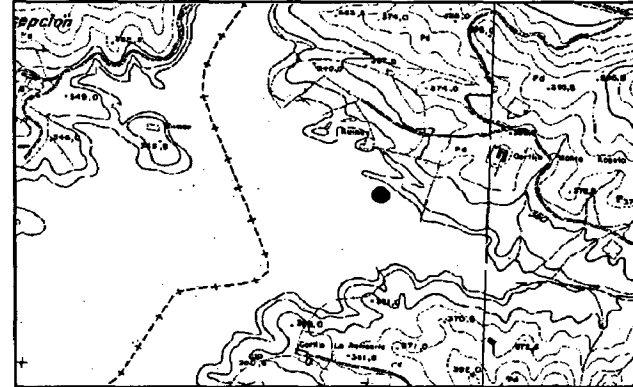
**TIPOLOGÍA:** Hábitat Rural (*Villa rustica*).

**CRONOLOGÍA:** Romana indeterminada.

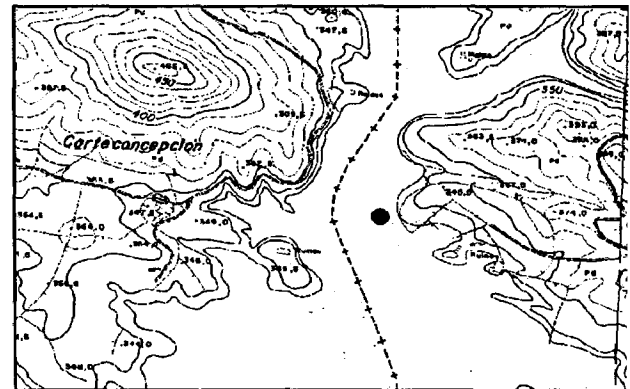
**BIBLIOGRAFÍA:** Campos, Teba, Castiñeira y Bedia, 1990; Teba, Bedia y Pérez, 1987.



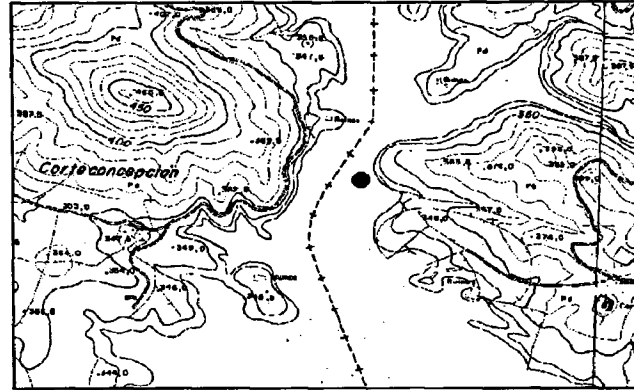
**NOMBRE: MONTE COSTA I**  
**TÉRMINO MUNICIPAL: ZUFRE**  
**COORDENADAS (UTM): 197.654/4.204.091**  
**DESCRIPCIÓN:** Concentración de material constructivo romano y cerámica común. Además quedan restos de muros.  
**MATERIALES:**  
**TIPOLOGÍA:** Hábitat Rural (*Villa rustica*).  
**CRONOLOGÍA:** Romana Indeterminada.  
**BIBLIOGRAFÍA:** Romero Bomba, 1995 a; 1995, b; 1999.



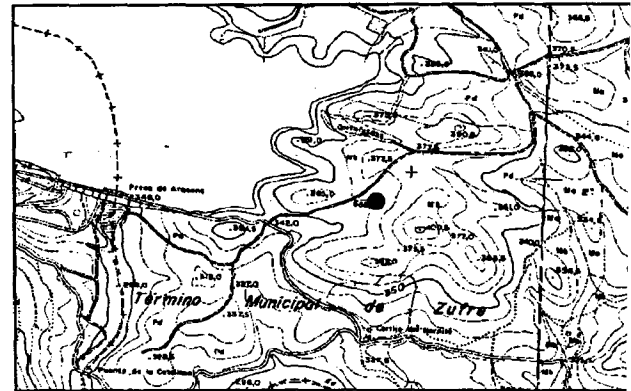
**NOMBRE: MONTE COSTA III**  
**TÉRMINO MUNICIPAL: ZUFRE**  
**COORDENADAS (UTM): 197.274/4.204.417**  
**DESCRIPCIÓN:** Escasos restos de material romano de construcción y escorias de hierro.  
**MATERIALES:**  
**TIPOLOGÍA:** Hábitat Rural (*Villa rustica*).  
**CRONOLOGÍA:** Romana Indeterminada.  
**BIBLIOGRAFÍA:** Romero Bomba, 1995 a; 1995, b; 1999.



**NOMBRE:** MONTE COSTA IV  
**TÉRMINO MUNICIPAL:** ZUFRE  
**COORDENADAS (UTM):** 197.286/4.204.616  
**DESCRIPCIÓN:** Concentración de material constructivo, cerámica común y escorias de hierro.  
**MATERIALES:**  
**TIPOLOGÍA:** Hábitat Rural (*Villa rustica*).  
**CRONOLOGÍA:** Romana Indeterminada.  
**BIBLIOGRAFÍA:** Romero Bomba, 1995 a; 1995, b; 1999.



**NOMBRE:** PRESA I  
**TÉRMINO MUNICIPAL:** ZUFRE  
**COORDENADAS (UTM):** 197.380/4.201.402  
**DESCRIPCIÓN:** Se observa una estructura cuadrangular de pizarras y piedras calizas (3'5 x 3'5 mts), además de una gran dispersión de tégulas, cerámica común y escorias de hierro en superficie.  
**MATERIALES:**  
**TIPOLOGÍA:** Hábitat Rural (*Villa rustica*)  
**CRONOLOGÍA:** Romana Indeterminada.  
**BIBLIOGRAFÍA:** Romero Bomba, 1995 a; 1995, b; 1999.



**NOMBRE: PRESA II**

**TÉRMINO MUNICIPAL: ZUFRE**

**COORDENADAS (UTM): 196.894/4.201.634**

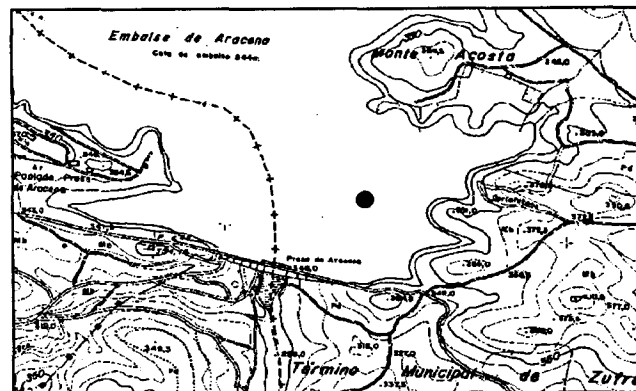
**DESCRIPCIÓN:** Restos de téglulas y cerámica común en superficie.

**MATERIALES:**

**TIPOLOGÍA:** Hábitat Rural (*Villa rustica*)

**CRONOLOGÍA:** Romana Indeterminada.

**BIBLIOGRAFÍA:** Romero Bomba, 1995 a; 1995, b; 1999.



**NOMBRE: PRESA III**

**TÉRMINO MUNICIPAL: ZUFRE**

**COORDENADAS (UTM): 197.106/4.201.821**

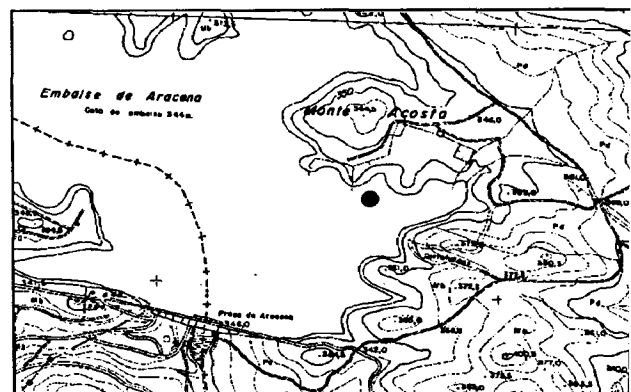
**DESCRIPCIÓN:** Restos de téglulas y cerámica común en superficie.

**MATERIALES:**

**TIPOLOGÍA:** Hábitat Rural (*Villa rustica*)

**CRONOLOGÍA:** Romana Indeterminada.

**BIBLIOGRAFÍA:** Romero Bomba, 1995 a; 1995, b; 1999.



**NOMBRE: SIERRA VICARÍA**

**TÉRMINO MUNICIPAL: ZUFRE**

**COORDENADAS (UTM): 209.608/4.187.477**

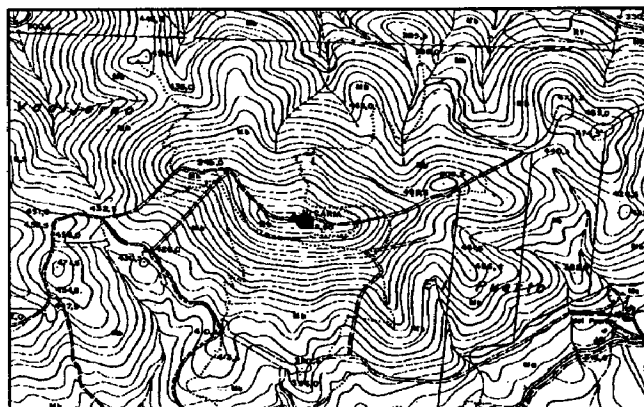
**DESCRIPCIÓN:** La actividad minera romana en la Sierra de la Vicaría se evidencia por la apertura de pozos de reconocimiento a lo largo del crestón ferruginoso del afloramiento del yacimiento de piritas.

**MATERIALES:**

**TIPOLOGÍA:** Explotación Minera.

**CRONOLOGÍA:** Romana Indeterminada.

**BIBLIOGRAFÍA:** Pérez Macías, 1998; Pinedo Vara, 1963.



**NOMBRE: LA ZAHURDA**

**TÉRMINO MUNICIPAL: ZUFRE**

**COORDENADAS (UTM): 196.346/4.202.471**

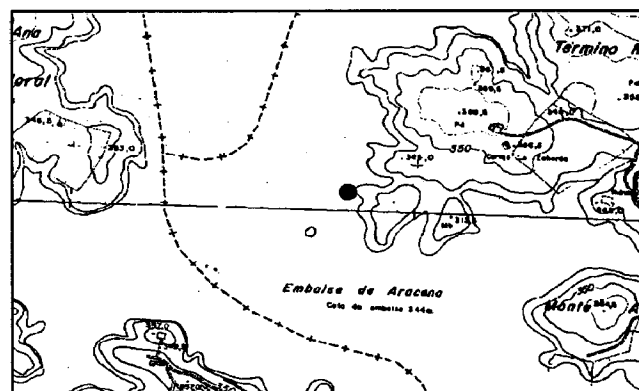
**DESCRIPCIÓN:** Se observan en superficie, además de muros, fragmentos de tégulas, cerámica común, paredes finas, y escorias de hierro.

**MATERIALES:**

**TIPOLOGÍA:** Hábitat Rural (*Villa rustica*).

**CRONOLOGÍA:** Romana Indeterminada.

**BIBLIOGRAFÍA:** Romero Bomba, 1995 a; 1995 b; 1999.



**NOMBRE: LA ZARZUELA**

**TÉRMINO MUNICIPAL: ZUFRE**

**COORDENADAS (UTM): 200.254/4.188.285**

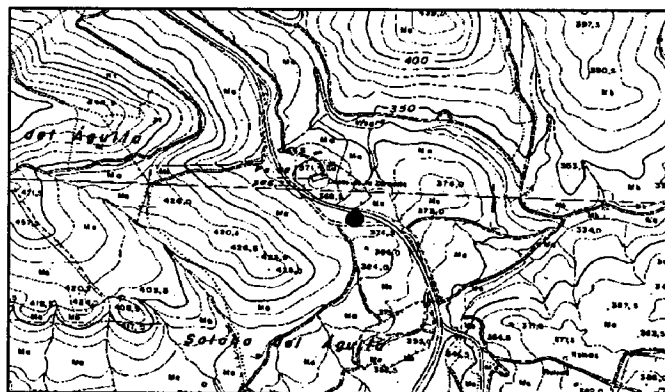
**DESCRIPCIÓN:** Villa rústica romano-republicana. Fragmentos superficiales de tégulas y ánforas romanas amorfas. En una colección privada de Higuera de la Sierra existe un denario republicano que procede de aquí.

**MATERIALES:**

**TIPOLOGÍA:** Hábitat Rural (*Villa rustica*).

**CRONOLOGÍA:** Republicana.

**BIBLIOGRAFÍA:** Campos, Teba, Castiñeira y Bedia, 1990; Romero Bomba, 1999; Teba, Bedia y Pérez, 1987.



**YACIMIENTOS CONOCIDOS SÓLO POR  
REFERENCIA BIBLIOGRÁFICA**

**NOMBRE: MONTE SAN MIGUEL II**  
**TÉRMINO MUNICIPAL: ARACENA**  
**TIPOLOGÍA: Hábitat**  
**BIBLIOGRAFÍA: Romero Bomba, 1999.**

**NOMBRE: SANTA MARINA**  
**TÉRMINO MUNICIPAL: ARACENA**  
**TIPOLOGÍA: Hábitat**  
**BIBLIOGRAFÍA: Romero Bomba, 1999.**

**NOMBRE: CARRETERA ARACENA-  
CAMPOFRÍO**  
**TERMINO MUNICIPAL: ARACENA**  
**TIPOLOGÍA: Necrópolis**  
**BIBLIOGRAFÍA: Romero Bomba, 1999.**

**NOMBRE: EL JARDÍN**  
**TERMINO MUNICIPAL: ARACENA**  
**TIPOLOGÍA: Hábitat**  
**BIBLIOGRAFÍA: Romero Bomba, 1999.**

**NOMBRE: LA ORAPÍA**  
**TERMINO MUNICIPAL: ARACENA**  
**TIPOLOGÍA: Hábitat**  
**BIBLIOGRAFÍA: Romero Bomba, 1999.**

**NOMBRE: LAS GORDILLAS**  
**TERMINO MUNICIPAL: ARACENA**  
**TIPOLOGÍA: Hábitat**  
**BIBLIOGRAFÍA: Romero Bomba, 1999.**

**NOMBRE: LAS GRANADILLAS**  
**TERMINO MUNICIPAL: ARACENA**  
**TIPOLOGÍA: Hábitat**  
**BIBLIOGRAFÍA: Romero Bomba, 1999.**

**NOMBRE: LOS LOZANOS**  
**TERMINO MUNICIPAL: ARACENA**  
**TIPOLOGÍA: Hábitat**  
**BIBLIOGRAFÍA: Romero Bomba, 1999.**

**NOMBRE: LOS LLANOS**  
TERMINO MUNICIPAL: ARACENA  
TIPOLOGÍA: Hábitat  
BIBLIOGRAFÍA: Romero Bomba, 1999.

**NOMBRE: SIERRA MARIMATEOS**  
TERMINO MUNICIPAL: ARACENA  
TIPOLOGÍA: Tesorillo  
BIBLIOGRAFÍA: Romero Bomba, 1999.

**NOMBRE: VALDEZUFRE**  
TERMINO MUNICIPAL: ARACENA  
TIPOLOGÍA: Hábitat  
BIBLIOGRAFÍA: Romero Bomba, 1999.

**NOMBRE: ALPIEDRA**  
TÉRMINO MUNICIPAL: AROCHE  
TIPOLOGÍA: Hábitat  
BIBLIOGRAFÍA: Romero Bomba, 1999.

**NOMBRE: ALCALABOZA IV**  
TÉRMINO MUNICIPAL: AROCHE  
TIPOLOGÍA: Hábitat  
BIBLIOGRAFÍA: Romero Bomba, Inédito.

**NOMBRE: CASTELLANA I**  
TÉRMINO MUNICIPAL: AROCHE  
TIPOLOGÍA: Hábitat  
BIBLIOGRAFÍA: Romero Bomba, 1999.

**NOMBRE: CASTELLANA II**  
TÉRMINO MUNICIPAL: AROCHE  
TIPOLOGÍA: Hábitat  
BIBLIOGRAFÍA: Romero Bomba, 1999.

**NOMBRE: CASTELLANA IV**  
TÉRMINO MUNICIPAL: AROCHE  
TIPOLOGÍA: Hábitat  
BIBLIOGRAFÍA: Romero Bomba, Inédito.

**NOMBRE: EL CANARIO**  
TÉRMINO MUNICIPAL: AROCHE  
TIPOLOGÍA: Hábitat  
BIBLIOGRAFÍA: Romero Bomba, 1999.

**NOMBRE: ESPAÑERAS II**  
**TÉRMINO MUNICIPAL: AROCHE**  
**TIPOLOGÍA: Hábitat**  
**BIBLIOGRAFÍA: Romero Bomba, Inédito.**

**NOMBRE: ESPAÑERAS III**  
**TÉRMINO MUNICIPAL: AROCHE**  
**TIPOLOGÍA: Hábitat**  
**BIBLIOGRAFÍA: Romero Bomba, Inédito.**

**NOMBRE: LA LAMERA II**  
**TÉRMINO MUNICIPAL: AROCHE**  
**TIPOLOGÍA: Hábitat**  
**BIBLIOGRAFÍA: Romero Bomba, Inédito.**

**NOMBRE: LA LAMERA III**  
**TÉRMINO MUNICIPAL: AROCHE**  
**TIPOLOGÍA: Hábitat**  
**BIBLIOGRAFÍA: Romero Bomba, Inédito.**

**NOMBRE: SANTA CLARA II**  
**TÉRMINO MUNICIPAL: AROCHE**  
**TIPOLOGÍA: Hábitat**  
**BIBLIOGRAFÍA: Romero Bomba, 1999.**

**NOMBRE: EL VÍNCULO II**  
**TÉRMINO MUNICIPAL: AROCHE**  
**TIPOLOGÍA: Hábitat**  
**BIBLIOGRAFÍA: Romero Bomba, Inédito.**

**NOMBRE: LOS BOGONALES**  
**TÉRMINO MUNICIPAL:**  
**ARROYOMOLINOS DE LEÓN**  
**TIPOLOGÍA: Hábitat**  
**BIBLIOGRAFÍA: Romero Bomba, 1999.**

**NOMBRE: LA MEZQUITA**  
**TÉRMINO MUNICIPAL:**  
**ARROYOMOLINOS DE LEÓN**  
**TIPOLOGÍA: Hábitat**  
**BIBLIOGRAFÍA: Romero Bomba, 1999.**

**NOMBRE: EL VALLE I**  
**TÉRMINO MUNICIPAL: CALA**  
**TIPOLOGÍA: Hábitat**  
**BIBLIOGRAFÍA: Romero Bomba, 1999.**

**NOMBRE: EL VALLE II**  
**TÉRMINO MUNICIPAL: CALA**  
**TIPOLOGÍA: Hábitat**  
**BIBLIOGRAFÍA: Romero Bomba, 1999.**

**NOMBRE: AGUAFRÍA I**  
**TÉRMINO MUNICIPAL: CALA**  
**TIPOLOGÍA: Hábitat**  
**BIBLIOGRAFÍA: Romero Bomba, 1999.**

**NOMBRE: AGUAFRÍA II**  
**TÉRMINO MUNICIPAL: CALA**  
**TIPOLOGÍA: Necrópolis**  
**BIBLIOGRAFÍA: Romero Bomba, 1999.**

**NOMBRE: CAMINO DEL ÁLAMO I**  
**TÉRMINO MUNICIPAL: CALA**  
**TIPOLOGÍA: Hábitat**  
**BIBLIOGRAFÍA: Romero Bomba, 1999.**

**NOMBRE: CAMINO DEL ÁLAMO II**  
**TÉRMINO MUNICIPAL: CALA**  
**TIPOLOGÍA: Hábitat**  
**BIBLIOGRAFÍA: Romero Bomba, 1999.**

**NOMBRE: CAMINO DEL ÁLAMO III**  
**TÉRMINO MUNICIPAL: CALA**  
**TIPOLOGÍA: Hábitat**  
**BIBLIOGRAFÍA: Romero Bomba, 1999.**

**NOMBRE: CASA DE LA PIZARRA**  
**TÉRMINO MUNICIPAL: CALA**  
**TIPOLOGÍA: Hábitat**  
**BIBLIOGRAFÍA: Romero Bomba, 1999.**

**NOMBRE: LA CERCA**  
**TÉRMINO MUNICIPAL: CALA**  
**TIPOLOGÍA: Hábitat**  
**BIBLIOGRAFÍA: Romero Bomba, 1999.**

**NOMBRE: EL CERRO I**  
**TÉRMINO MUNICIPAL: CALA**  
**TIPOLOGÍA: Hábitat**  
**BIBLIOGRAFÍA: Romero Bomba, 1999.**

**NOMBRE: EL CERRO II**  
**TÉRMINO MUNICIPAL: CALA**  
**TIPOLOGÍA: Hábitat**  
**BIBLIOGRAFÍA: Romero Bomba, 1999.**

**NOMBRE: LA HERRERÍA**  
**TÉRMINO MUNICIPAL: CALA**  
**TIPOLOGÍA: Hábitat**  
**BIBLIOGRAFÍA: Romero Bomba, 1999.**

**NOMBRE: LA JINETA**  
**TÉRMINO MUNICIPAL: CALA**  
**TIPOLOGÍA: Hábitat**  
**BIBLIOGRAFÍA: Romero Bomba, 1999.**

**NOMBRE: HUERTA DE MOISÉS**  
**TÉRMINO MUNICIPAL: CALA**  
**TIPOLOGÍA: Hábitat**  
**BIBLIOGRAFÍA: Romero Bomba, 1999.**

**NOMBRE: LA PARRILLA**  
**TÉRMINO MUNICIPAL: CALA**  
**TIPOLOGÍA: Hábitat**  
**BIBLIOGRAFÍA: Romero Bomba, 1999.**

**NOMBRE: LA VEJERA I**  
**TÉRMINO MUNICIPAL: CALA**  
**TIPOLOGÍA: Hábitat**  
**BIBLIOGRAFÍA: Romero Bomba, 1999.**

**NOMBRE: LA VEJERA II**  
**TÉRMINO MUNICIPAL: CALA**  
**TIPOLOGÍA: Hábitat**  
**BIBLIOGRAFÍA: Romero Bomba, 1999.**

**NOMBRE: LA VICARÍA**  
**TÉRMINO MUNICIPAL: CALA**  
**TIPOLOGÍA: Hábitat**  
**BIBLIOGRAFÍA: Romero Bomba, 1999.**

**NOMBRE: LOS CARABALLOS**  
**TÉRMINO MUNICIPAL: CALA**  
**TIPOLOGÍA: Hábitat**  
**BIBLIOGRAFÍA: Romero Bomba, 1999.**

**NOMBRE: ALMODOVAR III**  
TÉRMINO MUNICIPAL: CORTECONCEPCIÓN  
TIPOLOGÍA: Hábitat  
BIBLIOGRAFÍA: Romero, 1999.

**NOMBRE: PUERTO LOBO**  
TÉRMINO MUNICIPAL: CORTECONCEPCIÓN  
TIPOLOGÍA: Explotación minera  
BIBLIOGRAFÍA: Romero, 1999.

**NOMBRE: PUERTO DE LOS OLIVOS**  
TÉRMINO MUNICIPAL: ENCINASOLA  
TIPOLOGÍA: Hábitat  
BIBLIOGRAFÍA: Romero Bomba, 1999.

**NOMBRE: LINARES EL VIEJO**  
TÉRMINO MUNICIPAL: LINARES DE LA SIERRA  
TIPOLOGÍA: Hábitat  
BIBLIOGRAFÍA: Romero Bomba, 1999.

**NOMBRE: PUERTO MORAL II**  
TÉRMINO MUNICIPAL: PUERTO MORAL  
TIPOLOGÍA: Hábitat  
BIBLIOGRAFÍA: Romero Bomba, 1999.

**NOMBRE: BARRANCO DE THEULER**  
TÉRMINO MUNICIPAL: SANTA OLALLA  
TIPOLOGÍA: Hábitat  
BIBLIOGRAFÍA: Romero Bomba, 1999.

**NOMBRE: CASA DE MAESTRE**  
TÉRMINO MUNICIPAL: SANTA OLALLA  
TIPOLOGÍA: Hábitat  
BIBLIOGRAFÍA: Romero Bomba, 1999.

**NOMBRE: CORTIJO DE SANCHO PÉREZ**  
TÉRMINO MUNICIPAL: SANTA OLALLA  
TIPOLOGÍA: Hábitat  
BIBLIOGRAFÍA: Romero Bomba, 1999.

**NOMBRE: CORTIJO LA SARNA**  
**TÉRMINO MUNICIPAL: SANTA OLALLA**  
**TIPOLOGÍA: Hábitat**  
**BIBLIOGRAFÍA: Romero Bomba, 1999.**

**NOMBRE: ERMITA SANTA MARÍA**  
**TÉRMINO MUNICIPAL: SANTA OLALLA**  
**TIPOLOGÍA: Hábitat**  
**BIBLIOGRAFÍA: Romero Bomba, 1999.**

**NOMBRE: LA CORBERA**  
**TÉRMINO MUNICIPAL: SANTA OLALLA**  
**TIPOLOGÍA: Hábitat**  
**BIBLIOGRAFÍA: Romero Bomba, 1999.**

**NOMBRE: LOS CASTILLEJOS II**  
**TÉRMINO MUNICIPAL: SANTA OLALLA**  
**TIPOLOGÍA: Hábitat**  
**BIBLIOGRAFÍA: Romero Bomba, 1999.**

**NOMBRE: LLANOS DE SAN PEDRO**  
**TÉRMINO MUNICIPAL: SANTA OLALLA**  
**TIPOLOGÍA: Hábitat**  
**BIBLIOGRAFÍA: Romero Bomba, 1999.**

**NOMBRE: ARROYO CORCHUELO**  
**TÉRMINO MUNICIPAL: ZUFRE**  
**TIPOLOGÍA: Hábitat**  
**BIBLIOGRAFÍA: Romero Bomba, 1999.**

**NOMBRE: EL VAQUERO**  
**TÉRMINO MUNICIPAL: ZUFRE**  
**TIPOLOGÍA: Hábitat**  
**BIBLIOGRAFÍA: Romero Bomba, 1999.**

**NOMBRE: EL COLMENAR**  
**TÉRMINO MUNICIPAL: ZUFRE**  
**TIPOLOGÍA: Hábitat**  
**BIBLIOGRAFÍA: Romero Bomba, 1999.**

**NOMBRE: EL PALANCAR**  
**TÉRMINO MUNICIPAL: ZUFRE**  
**TIPOLOGÍA: Calzada**  
**BIBLIOGRAFÍA: Romero Bomba, 1999.**

**NOMBRE: JARRAMA**  
**TÉRMINO MUNICIPAL: ZUFRE**  
**TIPOLOGÍA: Hábitat**  
**BIBLIOGRAFÍA: Romero Bomba, 1999.**

**NOMBRE: LAS CURTIDERAS**  
**TÉRMINO MUNICIPAL: ZUFRE**  
**TIPOLOGÍA: Hábitat**  
**BIBLIOGRAFÍA: Romero Bomba, 1999.**

**NOMBRE: PUENTE DEL TRUENO**  
**TÉRMINO MUNICIPAL: ZUFRE**  
**TIPOLOGÍA: Hábitat**  
**BIBLIOGRAFÍA: Romero Bomba, 1999.**

**NOMBRE: LA ROTURA**  
**TÉRMINO MUNICIPAL: ZUFRE**  
**TIPOLOGÍA: Hábitat**  
**BIBLIOGRAFÍA: Romero Bomba, 1999.**

**NOMBRE: SIERRA BERMEJA**  
**TÉRMINO MUNICIPAL: ZUFRE**  
**TIPOLOGÍA: Explotación minera**  
**BIBLIOGRAFÍA: Romero Bomba, 1999.**

**NOMBRE: VALLE FERNANDO**  
**TÉRMINO MUNICIPAL: ZUFRE**  
**TIPOLOGÍA: Hábitat**  
**BIBLIOGRAFÍA: Romero Bomba, 1999.**

**NOMBRE: VICARÍA**  
**TÉRMINO MUNICIPAL: ZUFRE**  
**TIPOLOGÍA: Explotación minera**  
**BIBLIOGRAFÍA: Romero Bomba, 1999.**

**NOMBRE: LA ZARZUELA II**  
**TÉRMINO MUNICIPAL: ZUFRE**  
**TIPOLOGÍA: Necrópolis**  
**BIBLIOGRAFÍA: Romero Bomba, 1999.**

**NOMBRE: ZUFRE**  
**TÉRMINO MUNICIPAL: ZUFRE**  
**TIPOLOGÍA: Hábitat**  
**BIBLIOGRAFÍA: Romero Bomba, 1999.**



Reunido el Tribunal integrado por los abajo firmantes  
en el día de la fecha, para juzgar la Tesis Doctoral de  
D./D<sup>a</sup>. NURIA DE LA O VALLE TORVA

Titulada LA IMPRANTACION ROMANA EN EL EXTREMO  
OCCIDENTAL DE LA BÉTICA

acordó otorgarle la calificación de SOBRESALIENTE  
CON LAUDE POR UNANIMIDAD

Huelva, 29 de octubre de 19    

El Vocal

El Presidente

El Vocal

El Secretario

El Vocal

El Doctorando

UNIVERSIDAD DE HUELVA  
BIBLIOTECA



0000210201